

СФ 12. 2021 № 11-КМИ-05-20744

На № и-КМИ-05/20744 от 10.11.2021г.

Заместителю главы администрации,  
председателю комитета  
муниципального имущества и  
земельных ресурсов  
Лукониной А.А.

Уважаемая Анна Анатольевна!

В комитете городского развития и цифровизации рассмотрен Ваш запрос о предоставлении информации необходимой для проведения аукционных торгов в отношении земельных участков с кадастровыми номерами: 39:15:121323:26 по ул. Коммунальной, 66, 39:15:111811:205 в мкр. Прегольском, 28, на которых расположены объекты муниципального имущества.

По результатам рассмотрения направляем информацию из Правил землепользования и застройки городского округа «Город Калининград», утвержденных решением городского Совета депутатов Калининграда от 25.12.2017 № 339 (в редакции последующих изменений, далее - Правила).

По сведениям цифрового дежурного плана города по состоянию на 07.12.2021 в границах и вдоль границ земельного участка с кадастровым номером 39:15:121323:26 проходят сети газопровода, водопровода, бытовой канализации, охранные зоны которых обременяют указанный земельный участок.

Вдоль границ земельного участка с кадастровым номером 39:15:111811:205 расположена воздушная линия электропередачи низкого напряжения, охранный зона которой частично обременяет данный участок.

Перспективные инженерные сети и сооружения в месте размещения указанных земельных участков отсутствуют.

Приложение: на 18 л. в 1 экз.

Заместитель главы администрации,  
председатель комитета городского  
развития и цифровизации



И.Н. Шлыков

## ИНФОРМАЦИЯ

из Правил землепользования и застройки городского округа  
«Город Калининград», утвержденных решением городского  
Совета депутатов Калининграда от 25.12.2017 № 339 (далее – Правила)  
для земельного участка с кадастровым номером 39:15:121323:26 ул. Коммунальная, 66

Испрашиваемая территория площадью примерно 709 кв.м расположен в зоне застройки индивидуальными жилыми домами, подзоне «А» (индекс «Ж-4/А»).

Зона Ж-4 установлена для обеспечения правовых условий строительства, реконструкции и эксплуатации объектов индивидуального жилищного строительства, домов блокированной застройки, малоэтажных многоквартирных домов, а также сопутствующей инфраструктуры и объектов обслуживания населения.

Перечень основных видов разрешенного использования объектов капитального строительства и земельных участков:

Вид разрешенного использования земельного участка		Вид разрешенного использования объекта капитального строительства	Вспомогательный вид разрешенного использования объекта капитального строительства
Код	Наименование		
2.1	Для индивидуального жилищного строительства	Индивидуальные жилые дома	Хозяйственные постройки, гаражи, беседки и навесы, в том числе предназначенные для осуществления хозяйственной деятельности, теплицы, оранжереи, индивидуальные бассейны, бани и сауны
		Объекты индивидуального жилищного строительства	Хозяйственные постройки, гаражи, беседки и навесы, в том числе предназначенные для осуществления хозяйственной деятельности, теплицы, оранжереи, индивидуальные бассейны, бани и сауны
2.1.1	Малоэтажная многоквартирная жилая застройка	Малоэтажные многоквартирные дома	Беседки, веранды, сооружения для занятий физкультурой и спортом, подземные автостоянки и гаражи, локальные объекты инженерной инфраструктуры
		Малоэтажные дома специализированного жилищного фонда	Локальные объекты инженерной инфраструктуры
		Малоэтажные общежития	Локальные объекты инженерной инфраструктуры
		Детские спортивные и спортивно-игровые площадки	Не устанавливаются
2.3	Блокированная жилая застройка	Жилые дома блокированной застройки	Беседки и навесы, индивидуальные бассейны, гаражи
2.7	Обслуживание жилой застройки	Здания и (или) помещения для приема населения и организаций в связи с предоставлением им коммунальных услуг	Хозяйственные постройки, гаражи для служебного и специального автотранспорта
		Почтовые отделения и телеграф	Гаражи для служебного

			автотранспорта
		Благотворительные организации, клубы по интересам	Не устанавливается
		Объекты по оказанию бытовых услуг населению и (или) организациям	Не устанавливается
		Раздаточные пункты молочных кухонь	Не устанавливается
		Аптеки	Не устанавливается
		Пункты оказания первой медицинской помощи	Не устанавливается
		Объекты для размещения организаций дополнительного образования	Хозяйственные постройки, игровые и спортивные сооружения, локальные объекты инженерной инфраструктуры
		Ветеринарные клиники (без содержания животных), ветеринарные аптеки	Не устанавливается
		Объекты для размещения магазинов всех типов с площадью торгового зала менее 100 кв. м	Не устанавливается
		Кафе, кофейни, закусочные, столовые с количеством посадочных мест не более 30	Не устанавливается
2.7.1	Объекты гаражного назначения	Гаражи для хранения личного автотранспорта граждан	Не устанавливается
3.1	Коммунальное обслуживание	Офисные здания организаций, оказывающих коммунальные услуги	Не устанавливается
		Объекты инженерной инфраструктуры районного или квартального значения	Объекты для размещения служб охраны и наблюдения
		Общественные уборные	Не устанавливается
3.2	Социальное обслуживание	Службы социальной помощи	Не устанавливается
		Службы занятости населения	Не устанавливается
		Пункты питания малоимущих граждан	Не устанавливается
		Пункты ночлега для бездомных граждан	Хозяйственные постройки
		Службы психологической и бесплатной юридической помощи	Не устанавливается
3.4.1	Амбулаторно-поликлиническое обслуживание	Амбулатории и поликлиники всех видов, женские консультации	Хозяйственные постройки, гаражи для служебного и специального транспорта, лаборатории,

			локальные объекты инженерной инфраструктуры
		Молочные кухни	Не устанавливается
3.5.1	Дошкольное, начальное и среднее общее образование	Объекты для размещения дошкольных образовательных организаций	Хозяйственные постройки, павильоны для отдыха детей и укрытия от осадков, игровые павильоны и сооружения, локальные объекты инженерной инфраструктуры
		Объекты для размещения общеобразовательных организаций	Хозяйственные постройки, гаражи для служебного автотранспорта, игровые и спортивные сооружения, локальные объекты инженерной инфраструктуры
		Объекты для размещения организаций дополнительного образования	Хозяйственные постройки, игровые и спортивные сооружения, локальные объекты инженерной инфраструктуры
3.5.2	Среднее и высшее профессиональное образование	Объекты для размещения профессиональных образовательных организаций	Хозяйственные постройки, гаражи для служебного автотранспорта, спортивные сооружения, бассейны, лабораторные корпуса, локальные объекты инженерной инфраструктуры
		Объекты для размещения образовательных организаций высшего профессионального образования	Хозяйственные постройки, гаражи для служебного автотранспорта, спортивные сооружения, бассейны, лабораторные и научно-исследовательские корпуса, локальные объекты инженерной инфраструктуры
		Объекты для размещения организаций дополнительного профессионального образования	Хозяйственные постройки, лабораторные корпуса, локальные объекты инженерной инфраструктуры
3.6	Культурное развитие	Дворцы и дома культуры	Хозяйственные постройки, гаражи для служебного транспорта, спортивные и физкультурные сооружения, бассейны, локальные объекты инженерной инфраструктуры
		Библиотеки, архивы	Не устанавливается
		Культурно-досуговые центры	Хозяйственные постройки, гостевые автостоянки, локальные объекты инженерной инфраструктуры
3.8	Общественное управление	Административные здания органов государственной власти, органов местного самоуправления, судов	Хозяйственные постройки, гаражи для служебного автотранспорта, локальные объекты инженерной инфраструктуры
3.9.1	Обеспечение	Гидрометеостанции, посты	Хозяйственные постройки, гаражи

	деятельности в области гидрометеорологии и смежных с ней областях	наблюдения за состоянием окружающей среды, гидрологические посты	для служебного и специального автотранспорта, техники, локальные объекты инженерной инфраструктуры
4.1	Деловое управление	Офисы площадью не более 300 кв. м	Гаражи для служебного автотранспорта, локальные объекты инженерной инфраструктуры
4.5	Банковская и страховая деятельность	Объекты для размещения банков, отделений банков, офисов страховщиков площадью не более 300 кв. м	Не устанавливается
5.1	Спорт	Спортивные корпуса	Стоянки автомобилей, локальные объекты инженерной инфраструктуры
		Бассейны	Стоянки автомобилей, локальные объекты инженерной инфраструктуры
		Спортдвора	Не устанавливается
		Физкультурно-оздоровительный комплекс	Локальные объекты инженерной инфраструктуры
		Крытые теннисные корты	Стоянки автомобилей, локальные объекты инженерной инфраструктуры
		Площадки и сооружения для занятий физкультурой и спортом	Локальные объекты инженерной инфраструктуры
		Фитнес-центры (фитнес-клубы)	Не устанавливается
7.2	Автомобильный транспорт	Отстойно-разворотные сооружения городского общественного транспорта	Не устанавливается
		Диспетчерские пункты, объекты организации движения городского транспорта	Не устанавливается
8.3	Обеспечение внутреннего правопорядка	Объекты органов внутренних дел и спасательных служб	Не устанавливается
		Объекты гражданской обороны	Не устанавливается
		Пожарные депо	Не устанавливается
9.3	Историко-культурная деятельность	Мемориальные захоронения	Не устанавливается
		Памятники, мемориалы	Не устанавливается
11.1	Общее пользование водными объектами	Не устанавливается	Не устанавливается
11.3	Гидротехнические сооружения	Берегоукрепительные сооружения	Не устанавливаются
12.0	Земельные участки	Объекты улично-дорожной сети	Не устанавливается

	(территории) общего пользования	Скверы	Не устанавливаются
		Спортивные площадки	Не устанавливаются
12.2	Специальная деятельность	Пункты сбора мусора для вторичной переработки	Не устанавливается

Перечень условно разрешенных видов использования объектов капитального строительства и земельных участков:

Вид разрешенного использования земельного участка		Вид разрешенного использования объекта капитального строительства	Вспомогательный вид разрешенного использования объекта капитального строительства
Код	Наименование		
3.3	Бытовое обслуживание	Конторы по прокату автомобилей	Автостоянки и гаражи для автомобилей, сдаваемых в прокат, без возможности техобслуживания и мойки машин
3.7	Религиозное использование	Культовые здания и сооружения	Индивидуальные жилые дома для проживания священнослужителей и членов их семей, локальные объекты инженерной инфраструктуры
		Специализированные объекты для благотворительной и культурно-просветительской деятельности религиозных организаций	Хозяйственные постройки, локальные объекты инженерной инфраструктуры
3.10.2	Приюты для животных	Ветеринарные госпитали	Хозяйственные постройки, гаражи для служебного и специального автотранспорта, локальные объекты инженерной инфраструктуры
		Гостиницы и приюты для животных	Хозяйственные постройки, гаражи для служебного и специального автотранспорта, локальные объекты инженерной инфраструктуры
4.4	Магазины	Объекты для размещения магазинов всех типов с площадью торгового зала 100 кв. м и более	Не устанавливается
4.6	Общественное питание	Предприятия общественного питания всех типов	Не устанавливается
4.7	Гостиничное обслуживание	Гостиницы с количеством мест не более 50	Гаражи и стоянки автомобилей, хозяйственные постройки, локальные объекты инженерной инфраструктуры
4.8	Развлечения	Танцевальные залы открытого доступа, ночные клубы	Не устанавливается
		Залы игровых автоматов	Не устанавливается
4.9	Обслуживание автотранспорта	Автомобильные мойки с количеством постов не более 2	Не устанавливается

Для подзон территориальной зоны Ж-4 установлены следующие предельные параметры:

№ п/п	Наименования предельных параметров, единицы измерения	Вид разрешенного использования земельного участка		Значения предельных параметров для подзон		
		код	наименование	А	Б	В
1	Предельные размеры земельных участков:					
1.1	максимальная площадь земельного участка, квадратные метры	2.1	Для индивидуального жилищного строительства	1200		
		2.3	Блокированная жилая застройка	400		
		2.7	Обслуживание жилой застройки	600		
		2.7.1	Объекты гаражного назначения	80		
		3.1	Коммунальное обслуживание	200		
		3.3	Бытовое обслуживание	300		
		4.1	Деловое управление	500		
		4.5	Банковская и страховая деятельность	500		
		4.7	Гостиничное обслуживание	500		
		4.8	Развлечения	500		
		-	прочие	не подлежит установлению		
1.2	минимальная площадь земельного участка, квадратные метры	2.1	Для индивидуального жилищного строительства	400		
		2.3	Блокированная жилая застройка	200		
		2.7.1	Объекты гаражного назначения	18		
		-	прочие	не подлежит установлению		
1.3	минимальный размер земельного участка по ширине вдоль красной линии улицы, дороги, проезда, метры	-	все виды разрешенного использования	6,0		
2	Минимальные отступы в целях определения мест допустимого размещения зданий, строений, сооружений:					
2.1	от красной линии	-	все виды разрешенного	5,0		

	улицы, метры		использования			
2.2	от красной линии проезда, метры	-	все виды разрешенного использования	3,0		
2.3	от границы земельного участка, метры	-	все виды разрешенного использования	3,0		
2.4	от границ земельного участка со стороны общей стены между блоками (блок-секциями), метры	2.3	Блокированная жилая застройка	не подлежит установлению		
3	Предельное количество этажей или высота зданий, строений, сооружений:					
3.1	максимальная высота зданий, строений, сооружений (кроме отнесенных к вспомогательным видам использования), метры	2.1	Для индивидуального жилищного строительства	10,0		
		2.1.1	Малоэтажная многоквартирная жилая застройка	14,0	10,0	10,0
		2.3	Блокированная жилая застройка	10,0		
		3.7	Религиозное использование	не подлежит установлению		
		-	прочие	20,0	14,0	18,0
3.2	максимальная высота зданий и сооружений, отнесенных к вспомогательным видам разрешенного использования объектов капитального строительства, метры	-	все виды разрешенного использования	4,0		
4	Максимальный процент застройки	2.1	Для индивидуального жилищного строительства	40,0		
		2.1.1	Малоэтажная многоквартирная жилая застройка	50,0		
		2.3	Блокированная жилая застройка	80,0		
		3.8	Общественное управление	70,0		
		4.1	Деловое управление	70,0		
		4.5	Банковская и страховая деятельность	70,0		
		4.6	Общественное питание	70,0		
		4.7	Гостиничное обслуживание	70,0		
		-	прочие	не подлежит установлению		



5	Иные предельные параметры:			
5.1	максимальная этажность	2.1	Для индивидуального жилищного строительства	3
		2.1.1	Малоэтажная многоквартирная жилая застройка	4      3      3
		2.3	Блокированная жилая застройка	3
		2.7	Обслуживание жилой застройки	2
		-	прочие	в пределах установленного значения высоты объекта капитального строительства
5.2	минимальный разрыв между стенами зданий без оконных и (или) дверных проемов, метры	-	все виды разрешенного использования	6,0
5.3	минимальный процент озеленения	2.1	Для индивидуального жилищного строительства	40,0
		2.1.1	Малоэтажная многоквартирная жилая застройка	15,0
		3.8	Общественное управление	10,0
		4.1	Деловое управление	10,0
		4.5	Банковская и страховая деятельность	10,0
		4.6	Общественное питание	10,0
		4.7	Гостиничное обслуживание	15,0
		5.1	Спорт	10,0
		-	прочие	не подлежит установлению
5.4	максимальный процент застройки подземной части земельного участка	-	все виды разрешенного использования	90,0
5.5	удельный показатель земельной доли	2.1.1	Малоэтажная многоквартирная жилая застройка	по приложению № 4
		-	прочие	не подлежит установлению
5.6	допустимое превышение максимальной высоты объектов капитального	-	все виды разрешенного использования	4,0

	строительства для зданий с традиционной скатной крышей. метры			
5.6.1	минимальная площадь застройки в границах земельного участка. квадратные метры	2.1	Для индивидуального жилищного строительства	30.0
		-	прочие	не подлежит установлению
(п. 5.6.1 введен Постановлением Правительства Калининградской области от 21.05.2020 № 299)				
5.7 - 5.8	исключены. - Постановление Правительства Калининградской области от 21.05.2020 № 299			

В границах территориальной зоны Ж-4 предусматривается осуществление деятельности по комплексному и устойчивому развитию территории. Расчетные показатели минимально допустимого уровня обеспеченности такой территории объектами коммунальной, транспортной, социальной инфраструктур и расчетные показатели максимально допустимого уровня территориальной доступности указанных объектов для населения приведены в статье 71 Правил.

Согласно карте границ зон с особыми условиями использования территории и территорий объектов культурного наследия Правил испрашиваемая территория расположена в зоне санитарной охраны источника поверхностного водоснабжения II пояса (индекс зоны «Н-3»).






Приложение:

- Фрагменты карт градостроительного зонирования Правил в М 1:500 на 1 л. в 1 экз.

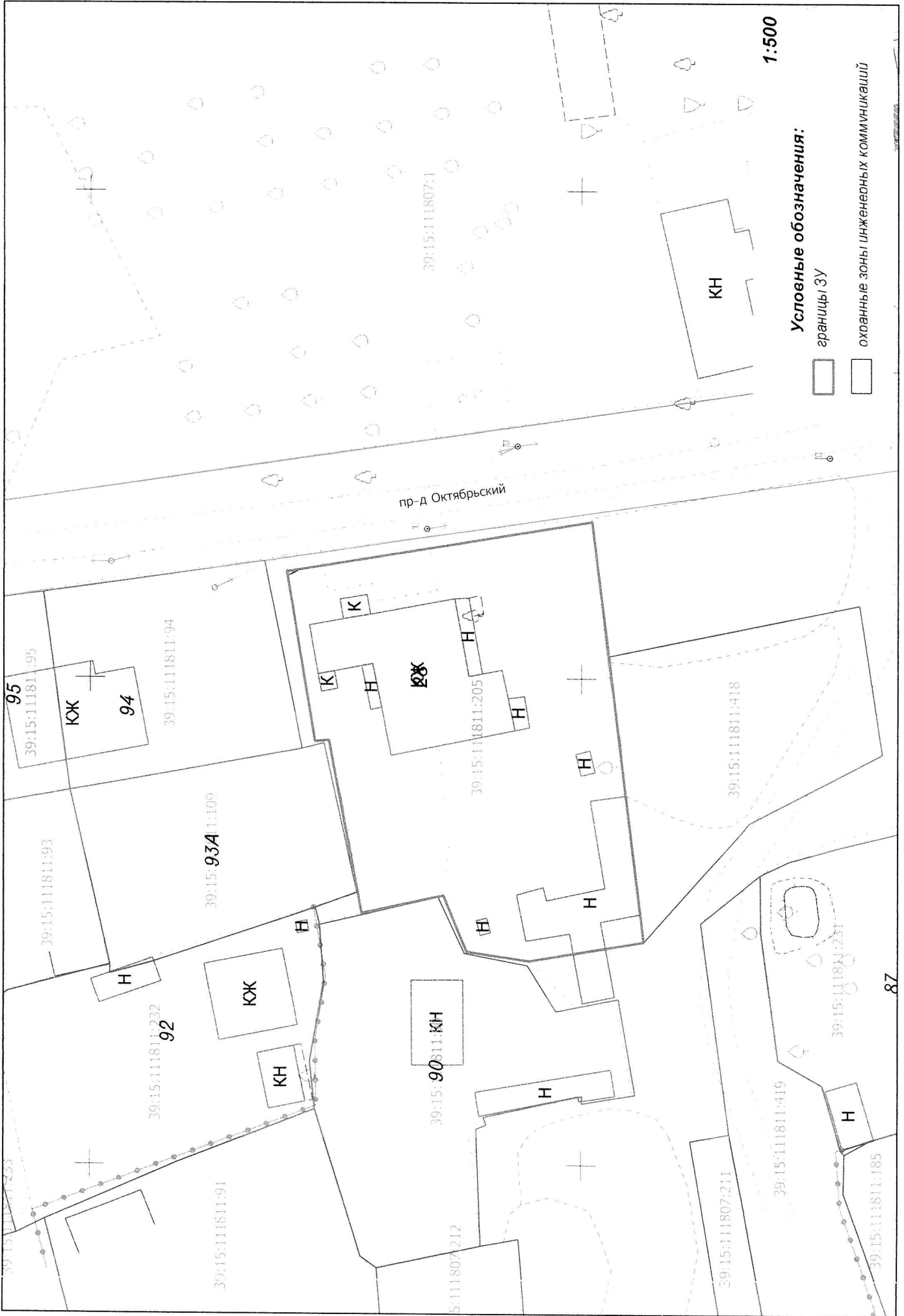
Фрагмент карты градостроительного зонирования Правил землепользования и застройки городского округа "Город Калининград"



Условные обозначения:

-  Земельный участок с кадастровым номером  
39:15:121323:26. ул. Коммунальная, 66
-  Красные линии
-  Кадастровые участки
-  Здание
-  ОКН местного значения. Территория объекта культурного наследия
- Ж-3 – зона застройки малоэтажными жилыми домами
- Ж-4 – зона застройки индивидуальными жилыми домами





Условные обозначения:

границы ЗУ

охраняемые зоны инженерных коммуникаций

