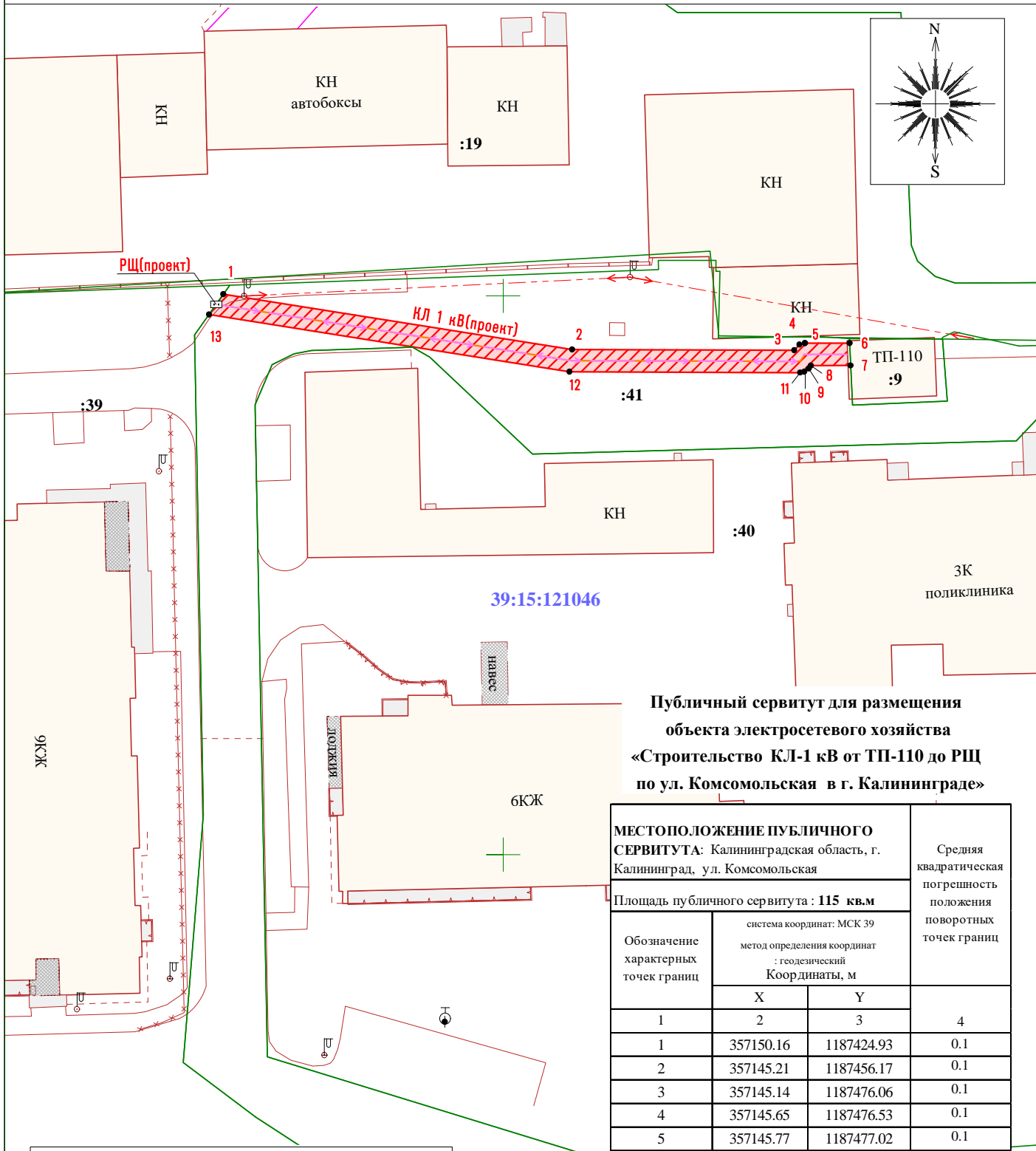



СХЕМА РАСПОЛОЖЕНИЯ ГРАНИЦ ПУБЛИЧНОГО СЕРВИТУТА

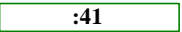


**Публичный сервитут для размещения
объекта электросетевого хозяйства
«Строительство КЛ-1 кВ от ТП-110 до РЩ
по ул. Комсомольская в г. Калининграде»**


МЕСТОПОЛОЖЕНИЕ ПУБЛИЧНОГО СЕРВИТУТА: Калининградская область, г. Калининград, ул. Комсомольская			Средняя квадратическая погрешность положения поворотных точек границ
Площадь публичного сервитута : 115 кв.м			
Обозначение характерных точек границ	система координат: МСК 39 метод определения координат : геодезический Координаты, м		4
	X	Y	
1	2	3	4
1	357150.16	1187424.93	0.1
2	357145.21	1187456.17	0.1
3	357145.14	1187476.06	0.1
4	357145.65	1187476.53	0.1
5	357145.77	1187477.02	0.1
6	357145.77	1187481.02	0.1
7	357143.78	1187481.11	0.1
8	357143.77	1187477.55	0.1
9	357143.5	1187477.36	0.1
10	357143.21	1187476.96	0.1
11	357143.14	1187476.59	0.1
12	357143.22	1187455.93	0.1
13	357148.34	1187423.65	0.1
1	357150.16	1187424.93	0.1

УСЛОВНЫЕ ОБОЗНАЧЕНИЯ

 граница устанавливаемого сервитута

 кадастровые участки по сведениям ЕГРН

39:15:121046 номер кадастрового квартала

 поворотные точки границ сервитута

Заявка 20_01672		Схема расположения границ публичного сервитута м. 1:500		ООО "ГЕОИД"
Картограф	Иванова Т.В.	13.07.20	«Строительство КЛ-1 кВ от ТП-110 до РЩ по ул. Комсомольская в г. Калининграде»	
Должность	Фамилия	Подпись	Дата	

