

Филиал публично-правовой компании «Роскадастр» по Калининградской области

полное наименование органа регистрации прав

Выписка из Единого государственного реестра недвижимости об объекте недвижимости

Сведения о характеристиках объекта недвижимости

На основании запроса от 27.03.2026, поступившего на рассмотрение 27.03.2026, сообщаем, что согласно записям Единого государственного реестра недвижимости:

Раздел 1 Лист 1

Земельный участок			
вид объекта недвижимости			

Лист № 1 раздела 1	Всего листов раздела 1: 4	Всего разделов: 7	Всего листов выписки: 37
--------------------	---------------------------	-------------------	--------------------------

27.03.2026г. № КУВИ-001/2026-41172311	
Кадастровый номер:	39:15:132806:1040
Номер кадастрового квартала:	39:15:132806
Дата присвоения кадастрового номера:	01.12.2025

Ранее присвоенный государственный учетный номер:	данные отсутствуют
Местоположение:	Российская Федерация, Калининградская область, г. Калининград, пр-кт Московский
Площадь:	3326 +/- 30
Кадастровая стоимость, руб.:	4834806.64
Кадастровые номера расположенных в пределах земельного участка объектов недвижимости:	39:15:000000:7427, 39:15:000000:9722
Кадастровые номера объектов недвижимости, из которых образован объект недвижимости:	данные отсутствуют
Кадастровые номера образованных объектов недвижимости:	данные отсутствуют
Категория земель:	Земли населенных пунктов
Виды разрешенного использования:	Стоянка транспортных средств
Сведения о кадастровом инженере:	Чиркина Елена Владимировна, № 2131, в СРО Ассоциация "Кадастровые инженеры", СНИЛС 135-841-455 66, договор на выполнение кадастровых работ от 15.10.2025 № 3116/03117-25, дата завершения кадастровых работ: 28.10.2025
Сведения о лесах, водных объектах и об иных природных объектах, расположенных в пределах земельного участка:	данные отсутствуют
Сведения о том, что земельный участок полностью расположен в границах зоны с особыми условиями использования территории, территории объекта культурного наследия, сельскохозяйственного угодья в составе земель сельскохозяйственного назначения, публичного сервитута	данные отсутствуют

	 <p align="center">ДОКУМЕНТ ПОДПИСАН ЭЛЕКТРОННОЙ ПОДПИСЬЮ</p>				
			Сертификат: 83997148184797998005552191040001978443		
			Владелец: ПУБЛИЧНО-ПРАВОВАЯ КОМПАНИЯ РОСКАДАСТР		
			Действителен: с 24.12.2025 по 19.03.2027		
полное наименование должности		инициалы, фамилия			

Земельный участок			
вид объекта недвижимости			
Лист № 2 раздела 1	Всего листов раздела 1: 4	Всего разделов: 7	Всего листов выписки: 37
27.03.2026г. № КУВИ-001/2026-41172311			
Кадастровый номер:		39:15:132806:1040	
Сведения о том, что земельный участок расположен в границах особой экономической зоны, территории опережающего развития, зоны территориального развития в Российской Федерации, игровой зоны:		данные отсутствуют	
Сведения о том, что земельный участок расположен в границах особо охраняемой природной территории, Байкальской природной территории и ее экологических зон, лесопарковом зеленом поясе, охотничьего угодья, лесничества:		данные отсутствуют	
Сведения о расположении земельного участка и (или) расположенного на нем объекта недвижимости в границах территории, в отношении которой принято решение о резервировании земель для государственных или муниципальных нужд:		данные отсутствуют	
Сведения о результатах проведения государственного земельного надзора:		данные отсутствуют	
Сведения о расположении земельного участка в границах территории, в отношении которой утвержден проект межевания территории:		данные отсутствуют	
Условный номер земельного участка:		данные отсутствуют	
Сведения о принятии акта и (или) заключении договора, предусматривающих предоставление в соответствии с земельным законодательством исполнительным органом государственным органом власти или органом местного самоуправления, находящегося в государственной или муниципальной собственности земельного участка для строительства наемного дома социального использования или наемного дома коммерческого использования:		данные отсутствуют	
Сведения о том, что земельный участок или земельные участки образованы на основании решения об изъятии земельного участка и (или) расположенного на нем объекта недвижимости для государственных или муниципальных нужд:		данные отсутствуют	
Сведения о том, что земельный участок образован из земель или земельного участка, государственная собственность на которые не разграничена:		Земельный участок образован из земель или земельного участка, государственная собственность на которые не разграничена. В соответствии с Федеральным законом от 25 октября 2001 г. № 137-ФЗ "О введении в действие Земельного кодекса Российской Федерации" орган Администрация городского округа "Город Калининград" уполномочен на распоряжение таким земельным участком.	



ДОКУМЕНТ ПОДПИСАН  
ЭЛЕКТРОННОЙ ПОДПИСЬЮ

Сертификат: 83997148184797998005552191040001978443

Владелец: ПУБЛИЧНО-ПРАВОВАЯ КОМПАНИЯ

РОСКАДАСТР

Действителен: с 24.12.2025 по 19.03.2027

полное наименование должности

инициалы, фамилия

Земельный участок			
вид объекта недвижимости			
Лист № 3 раздела 1	Всего листов раздела 1: 4	Всего разделов: 7	Всего листов выписки: 37
27.03.2026г. № КУВИ-001/2026-41172311			
Кадастровый номер:		39:15:132806:1040	
Сведения о наличии земельного спора о местоположении границ земельных участков:		данные отсутствуют	
Статус записи об объекте недвижимости:		Сведения об объекте недвижимости имеют статус "актуальные"	
Особые отметки:		<p>Сведения об ограничениях права на объект недвижимости, обременениях данного объекта, не зарегистрированных в реестре прав, ограничений прав и обременений недвижимого имущества: вид ограничения (обременения): ограничения прав на земельный участок, предусмотренные статьей 56 Земельного кодекса Российской Федерации; срок действия: с 01.12.2025; реквизиты документа-основания: постановление "О порядке установления охранных зон объектов электросетевого хозяйства и особых условий использования земельных участков, расположенных в границах таких зон" от 24.02.2009 № 160 выдан: Правительство Российской Федерации; справка о балансовой принадлежности от 21.04.2017 № ЯЭ/4925 выдан: ОАО "Янтарьэнерго"; письменное обращение от 24.08.2017 № УС-441 выдан: АО Янтарьэнерго. вид ограничения (обременения): ограничения прав на земельный участок, предусмотренные статьей 56 Земельного кодекса Российской Федерации; срок действия: с 01.12.2025; реквизиты документа-основания: постановление "О порядке установления охранных зон объектов электросетевого хозяйства и особых условий использования земельных участков, расположенных в границах таких зон" от 24.02.2009 № 160 выдан: Правительство Российской Федерации; справка о балансовой принадлежности от 21.04.2017 № ЯЭ/4925 выдан: ОАО "Янтарьэнерго"; письменное обращение от 24.08.2017 № УС-441 выдан: АО Янтарьэнерго. вид ограничения (обременения): ограничения прав на земельный участок, предусмотренные статьей 56 Земельного кодекса Российской Федерации; срок действия: с 01.12.2025; реквизиты документа-основания: постановление "О порядке установления охранных зон объектов электросетевого хозяйства и особых условий использования земельных участков, расположенных в границах таких зон" от 24.02.2009 № 160 выдан: Правительство Российской Федерации; справка о балансовой принадлежности от 21.04.2017 № ЯЭ/4925 выдан: ОАО "Янтарьэнерго"; письменное обращение от 24.08.2017 № УС-442 выдан: АО "Янтарьэнерго". вид ограничения (обременения): ограничения прав на земельный участок, предусмотренные статьей 56 Земельного кодекса Российской Федерации; срок действия: с 01.12.2025; реквизиты документа-основания: постановление "О порядке установления охранных зон объектов электросетевого хозяйства и особых условий использования земельных участков, расположенных в границах таких зон" от 24.02.2009 № 160 выдан: Правительство Российской Федерации; справка о балансовой принадлежности от 21.04.2017 № ЯЭ/4925 выдан: ОАО "Янтарьэнерго"; письменное</p>	



ДОКУМЕНТ ПОДПИСАН  
ЭЛЕКТРОННОЙ ПОДПИСЬЮ

Сертификат: 83997148184797998005552191040001978443

Владелец: ПУБЛИЧНО-ПРАВОВАЯ КОМПАНИЯ

РОСКАДАСТР

Действителен: с 24.12.2025 по 19.03.2027

полное наименование должности

инициалы, фамилия

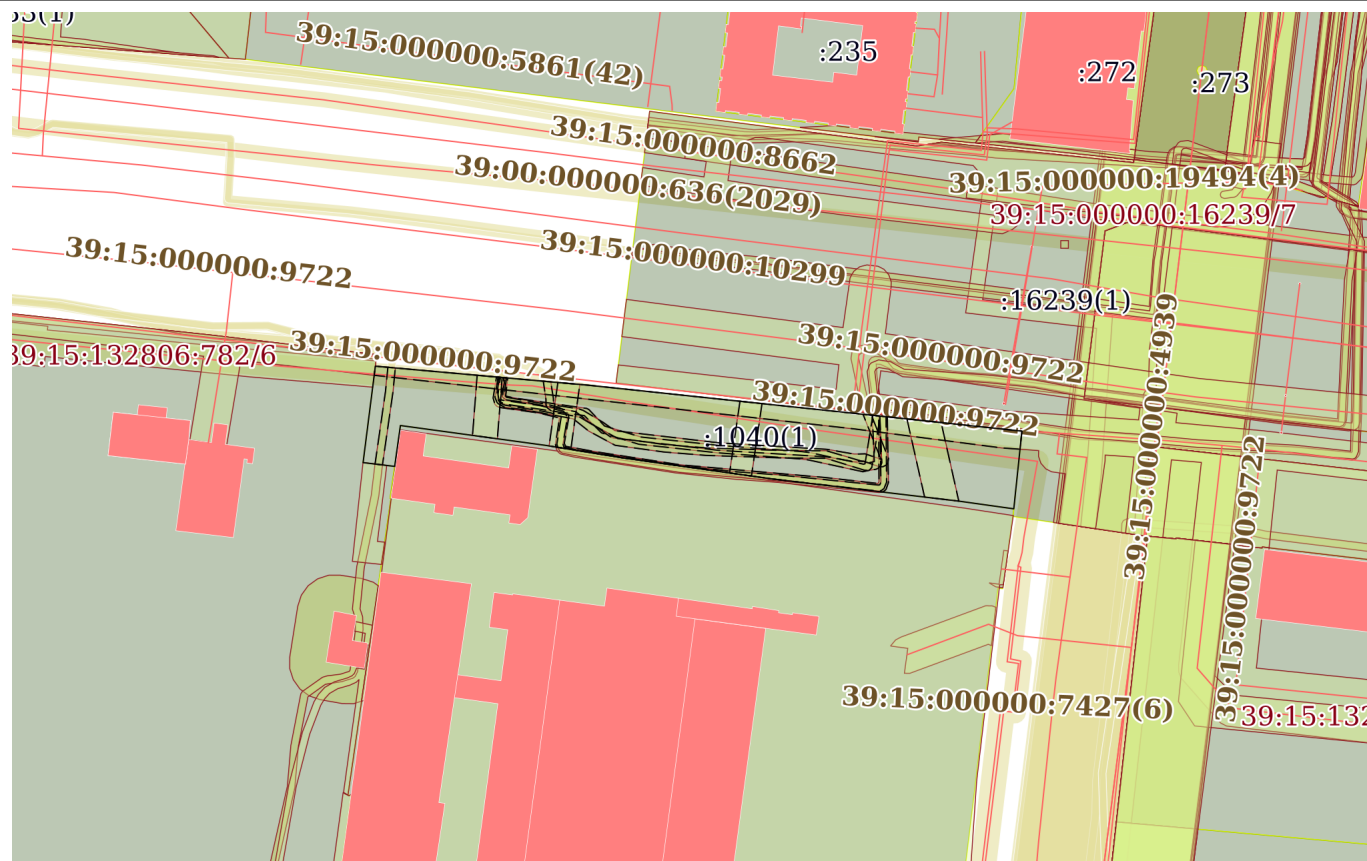
Земельный участок			
вид объекта недвижимости			
Лист № 4 раздела 1	Всего листов раздела 1: 4	Всего разделов: 7	Всего листов выписки: 37
27.03.2026г. № КУВИ-001/2026-41172311			
Кадастровый номер:		39:15:132806:1040	
		<p>обращение от 24.08.2017 № УС-441 выдан: АО Янтарьэнерго. вид ограничения (обременения): ограничения прав на земельный участок, предусмотренные статьей 56 Земельного кодекса Российской Федерации; срок действия: с 01.12.2025; реквизиты документа-основания: постановление "О порядке установления охранных зон объектов электросетевого хозяйства и особых условий использования земельных участков, расположенных в границах таких зон" от 24.02.2009 № 160 выдан: Правительство Российской Федерации; справка о балансовой принадлежности от 21.04.2017 № ЯЭ/4925 выдан: ОАО "Янтарьэнерго"; письменное обращение от 24.08.2017 № УС-441 выдан: АО Янтарьэнерго. вид ограничения (обременения): ограничения прав на земельный участок, предусмотренные статьей 56 Земельного кодекса Российской Федерации; срок действия: с 01.12.2025; реквизиты документа-основания: письменное обращение от 24.11.2025 № 24892 выдан: "Водоканал" Государственное предприятие Калининградской области. вид ограничения (обременения): ограничения прав на земельный участок, предусмотренные статьей 56 Земельного кодекса Российской Федерации; срок действия: с 01.12.2025; реквизиты документа-основания: межевой план от 27.10.2025 выдан: ООО «ГЕОЦЕНТР». вид ограничения (обременения): ограничения прав на земельный участок, предусмотренные статьей 56 Земельного кодекса Российской Федерации; срок действия: с 01.12.2025; реквизиты документа-основания: межевой план от 27.10.2025 выдан: ООО «ГЕОЦЕНТР». вид ограничения (обременения): ограничения прав на земельный участок, предусмотренные статьей 56 Земельного кодекса Российской Федерации; срок действия: с 01.12.2025; реквизиты документа-основания: межевой план от 27.10.2025 выдан: ООО «ГЕОЦЕНТР». Земельный участок подлежит снятию с государственного кадастрового учета по истечении пяти лет со дня его государственного кадастрового учета, если на него не будут зарегистрированы права. Сведения, необходимые для заполнения раздела: 2 - Сведения о зарегистрированных правах, отсутствуют.</p>	
Получатель выписки:		Житник Наталия Юрьевна, действующий(ая) на основании документа "" КОМИТЕТ МУНИЦИПАЛЬНОГО ИМУЩЕСТВА И ЗЕМЕЛЬНЫХ РЕСУРСОВ АДМИНИСТРАЦИИ ГОРОДСКОГО ОКРУГА "ГОРОД КАЛИНИНГРАД"	

полное наименование должности	 <p>ДОКУМЕНТ ПОДПИСАН ЭЛЕКТРОННОЙ ПОДПИСЬЮ</p> <p>Сертификат: 83997148184797998005552191040001978443 Владелец: ПУБЛИЧНО-ПРАВОВАЯ КОМПАНИЯ РОСКАДАСТР Действителен: с 24.12.2025 по 19.03.2027</p>	инициалы, фамилия
-------------------------------	--	-------------------

Выписка из Единого государственного реестра недвижимости об объекте недвижимости  
 Описание местоположения земельного участка

Земельный участок			
вид объекта недвижимости			
Лист № 1 раздела 3	Всего листов раздела 3: 1	Всего разделов: 7	Всего листов выписки: 37
27.03.2026г. № КУВИ-001/2026-41172311			
Кадастровый номер:		39:15:132806:1040	

План (чертеж, схема) земельного участка



Масштаб 1:2000

Условные обозначения:



ДОКУМЕНТ ПОДПИСАН  
 ЭЛЕКТРОННОЙ ПОДПИСЬЮ

Сертификат: 83997148184797998005552191040001978443  
 Владелец: ПУБЛИЧНО-ПРАВОВАЯ КОМПАНИЯ  
 РОСКАДАСТР  
 Действителен: с 24.12.2025 по 19.03.2027

полное наименование должности

инициалы, фамилия

## Выписка из Единого государственного реестра недвижимости об объекте недвижимости

## Описание местоположения земельного участка

Земельный участок			
вид объекта недвижимости			
Лист № 1 раздела 3.1	Всего листов раздела 3.1: 2	Всего разделов: 7	Всего листов выписки: 37
27.03.2026г. № КУВИ-001/2026-41172311			
Кадастровый номер:		39:15:132806:1040	

Описание местоположения границ земельного участка							
№ п/п	Номер точки		Дирекционный угол	Горизонтальное проложение, м	Описание закрепления на местности	Кадастровые номера смежных участков	Сведения об адресах правообладателей смежных земельных участков
	начальная	конечная					
1	2	3	4	5	6	7	8
1	1.1.1	1.1.2	95°7.5'	6.72	данные отсутствуют	данные отсутствуют	данные отсутствуют
2	1.1.2	1.1.3	95°7.5'	15	данные отсутствуют	данные отсутствуют	данные отсутствуют
3	1.1.3	1.1.4	95°3.2'	5.9	данные отсутствуют	данные отсутствуют	данные отсутствуют
4	1.1.4	1.1.5	95°11.6'	2.32	данные отсутствуют	данные отсутствуют	данные отсутствуют
5	1.1.5	1.1.6	96°2.5'	40.86	данные отсутствуют	данные отсутствуют	данные отсутствуют
6	1.1.6	1.1.7	96°5.7'	5.93	данные отсутствуют	данные отсутствуют	данные отсутствуют
7	1.1.7	1.1.8	96°2.2'	39.08	данные отсутствуют	данные отсутствуют	данные отсутствуют
8	1.1.8	1.1.9	96°2.7'	9.21	данные отсутствуют	данные отсутствуют	данные отсутствуют
9	1.1.9	1.1.10	96°3.7'	21.78	данные отсутствуют	данные отсутствуют	данные отсутствуют
10	1.1.10	1.1.11	185°58.3'	20.95	данные отсутствуют	39:15:000000:16239(1)	данные отсутствуют
11	1.1.11	1.1.12	277°59.3'	14.89	данные отсутствуют	39:15:132806:11(1)	Россия, Калининградская обл., г. Калининград, ул. Мукомольная, дом №14
12	1.1.12	1.1.13	276°46.9'	50.64	данные отсутствуют	39:15:132806:11(1)	Россия, Калининградская обл., г. Калининград, ул. Мукомольная, дом №14
13	1.1.13	1.1.14	278°1.6'	40.4	данные отсутствуют	39:15:132806:11(1)	Россия, Калининградская обл., г. Калининград, ул. Мукомольная, дом №14
14	1.1.14	1.1.15	279°14.9'	20.66	данные отсутствуют	39:15:132806:11(1)	Россия, Калининградская обл., г. Калининград, ул. Мукомольная, дом №14
15	1.1.15	1.1.16	277°46.9'	39.36	данные отсутствуют	39:15:132806:11(1)	Россия, Калининградская обл., г. Калининград, ул. Мукомольная, дом №14
16	1.1.16	1.1.17	187°59.9'	11.07	данные отсутствуют	39:15:132806:11(1)	Россия, Калининградская обл., г. Калининград, ул. Мукомольная, дом №14
17	1.1.17	1.1.18	276°52.0'	8.53	данные отсутствуют	39:15:132806:782(1)	Россия, Калининградская область, г. Калининград, Московский проспект, дом № 184



ДОКУМЕНТ ПОДПИСАН  
ЭЛЕКТРОННОЙ ПОДПИСЬЮ

Сертификат: 83997148184797998005552191040001978443

Владелец: ПУБЛИЧНО-ПРАВОВАЯ КОМПАНИЯ

РОСКАДАСТР

Действителен: с 24.12.2025 по 19.03.2027

полное наименование должности

инициалы, фамилия

Земельный участок							
вид объекта недвижимости							
Лист № 2 раздела 3.1		Всего листов раздела 3.1: 2			Всего разделов: 7		Всего листов выписки: 37
27.03.2026г. № КУВИ-001/2026-41172311							
Кадастровый номер:				39:15:132806:1040			
1	2	3	4	5	6	7	8
18	1.1.18	1.1.19	7°15.0'	26.07	данные отсутствуют	39:15:132806:782(1)	Россия, Калининградская область, г. Калининград, Московский проспект, дом № 184
19	1.1.19	1.1.1	95°6.4'	27.41	данные отсутствуют	данные отсутствуют	данные отсутствуют

полное наименование должности	 <p>ДОКУМЕНТ ПОДПИСАН ЭЛЕКТРОННОЙ ПОДПИСЬЮ</p> <p>Сертификат: 83997148184797998005552191040001978443          Владелец: ПУБЛИЧНО-ПРАВОВАЯ КОМПАНИЯ          РОСКАДАСТР          Действителен: с 24.12.2025 по 19.03.2027</p>	инициалы, фамилия

## Выписка из Единого государственного реестра недвижимости об объекте недвижимости

## Описание местоположения земельного участка

Земельный участок			
вид объекта недвижимости			
Лист № 1 раздела 3.2	Всего листов раздела 3.2: 1	Всего разделов: 7	Всего листов выписки: 37
27.03.2026г. № КУВИ-001/2026-41172311			
Кадастровый номер:		39:15:132806:1040	

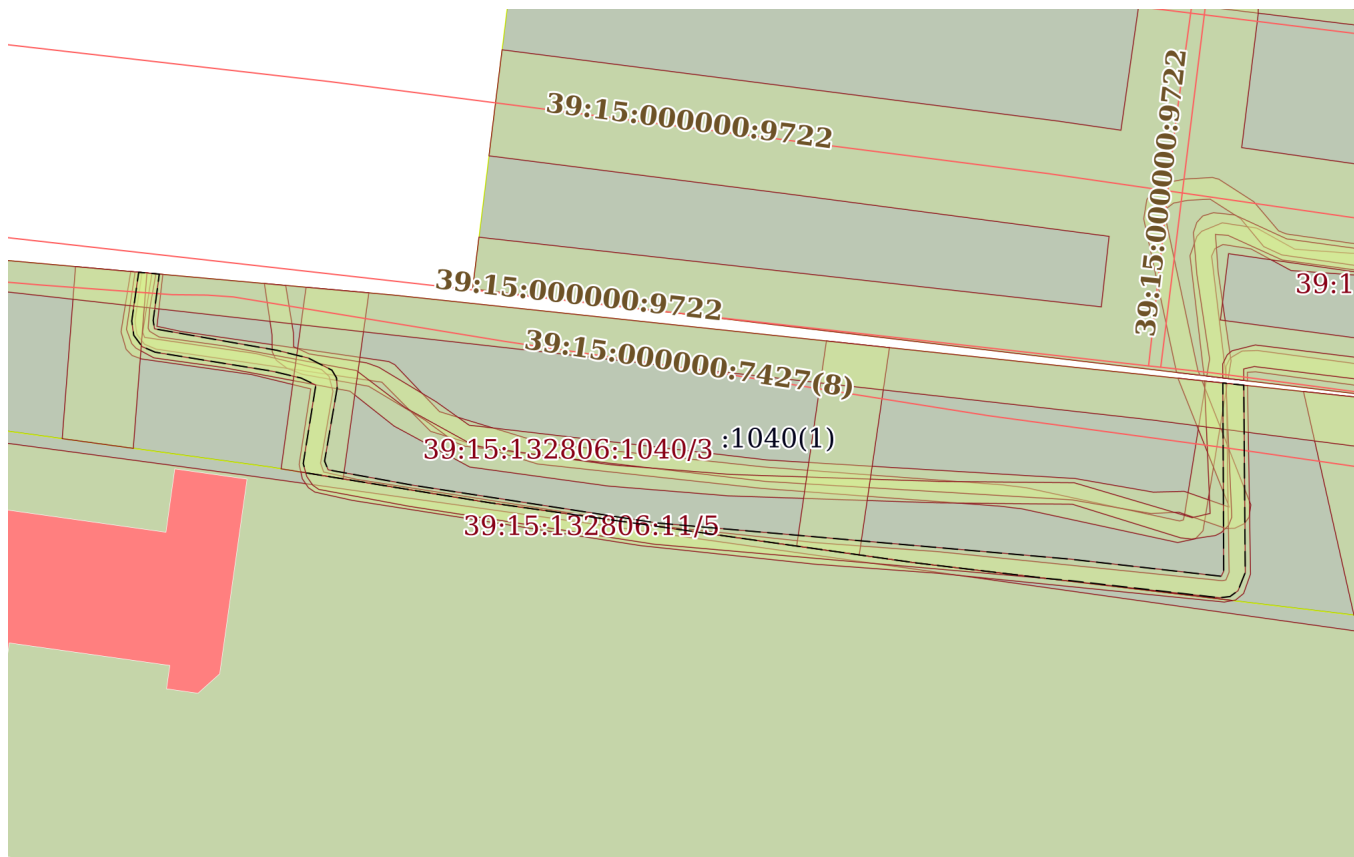
Сведения о характерных точках границы земельного участка				
Система координат МСК-39, зона 1				
Номер точки	Координаты, м		Описание закрепления на местности	Средняя квадратичная погрешность определения координат характерных точек границ земельного участка, м
	X	Y		
1	2	3	4	5
1	354303.01	1192280.85	-	0.1
2	354305.45	1192253.55	-	0.1
3	354279.59	1192250.26	-	0.1
4	354278.57	1192258.73	-	0.1
5	354289.53	1192260.27	-	0.1
6	354284.2	1192299.27	-	0.1
7	354280.88	1192319.66	-	0.1
8	354275.24	1192359.66	-	0.1
9	354269.26	1192409.95	-	0.1
10	354267.19	1192424.7	-	0.1
11	354288.03	1192426.88	-	0.1
12	354290.33	1192405.22	-	0.1
13	354291.3	1192396.06	-	0.1
14	354295.41	1192357.2	-	0.1
15	354296.04	1192351.3	-	0.1
16	354300.34	1192310.67	-	0.1
17	354300.55	1192308.36	-	0.1
18	354301.07	1192302.48	-	0.1
19	354302.41	1192287.54	-	0.1
1	354303.01	1192280.85	-	0.1

	 <p>ДОКУМЕНТ ПОДПИСАН ЭЛЕКТРОННОЙ ПОДПИСЬЮ</p> <p>Сертификат: 83997148184797998005552191040001978443 Владелец: ПУБЛИЧНО-ПРАВОВАЯ КОМПАНИЯ РОСКАДАСТР Действителен: с 24.12.2025 по 19.03.2027</p>	
полное наименование должности	инициалы, фамилия	

Выписка из Единого государственного реестра недвижимости об объекте недвижимости  
Сведения о частях земельного участка

Земельный участок			
вид объекта недвижимости			
Лист № 1 раздела 4	Всего листов раздела 4: 10	Всего разделов: 7	Всего листов выписки: 37
27.03.2026г. № КУВИ-001/2026-41172311			
Кадастровый номер:		39:15:132806:1040	

План (чертеж, схема) части земельного участка      Учетный номер части: 39:15:132806:1040/1



Масштаб 1:700      Условные обозначения:

полное наименование должности	 ДОКУМЕНТ ПОДПИСАН ЭЛЕКТРОННОЙ ПОДПИСЬЮ	инициалы, фамилия
	Сертификат: 83997148184797998005552191040001978443 Владелец: ПУБЛИЧНО-ПРАВОВАЯ КОМПАНИЯ РОСКАДАСТР Действителен: с 24.12.2025 по 19.03.2027	

Земельный участок

вид объекта недвижимости

Лист № 2 раздела 4

Всего листов раздела 4: 10

Всего разделов: 7

Всего листов выписки: 37

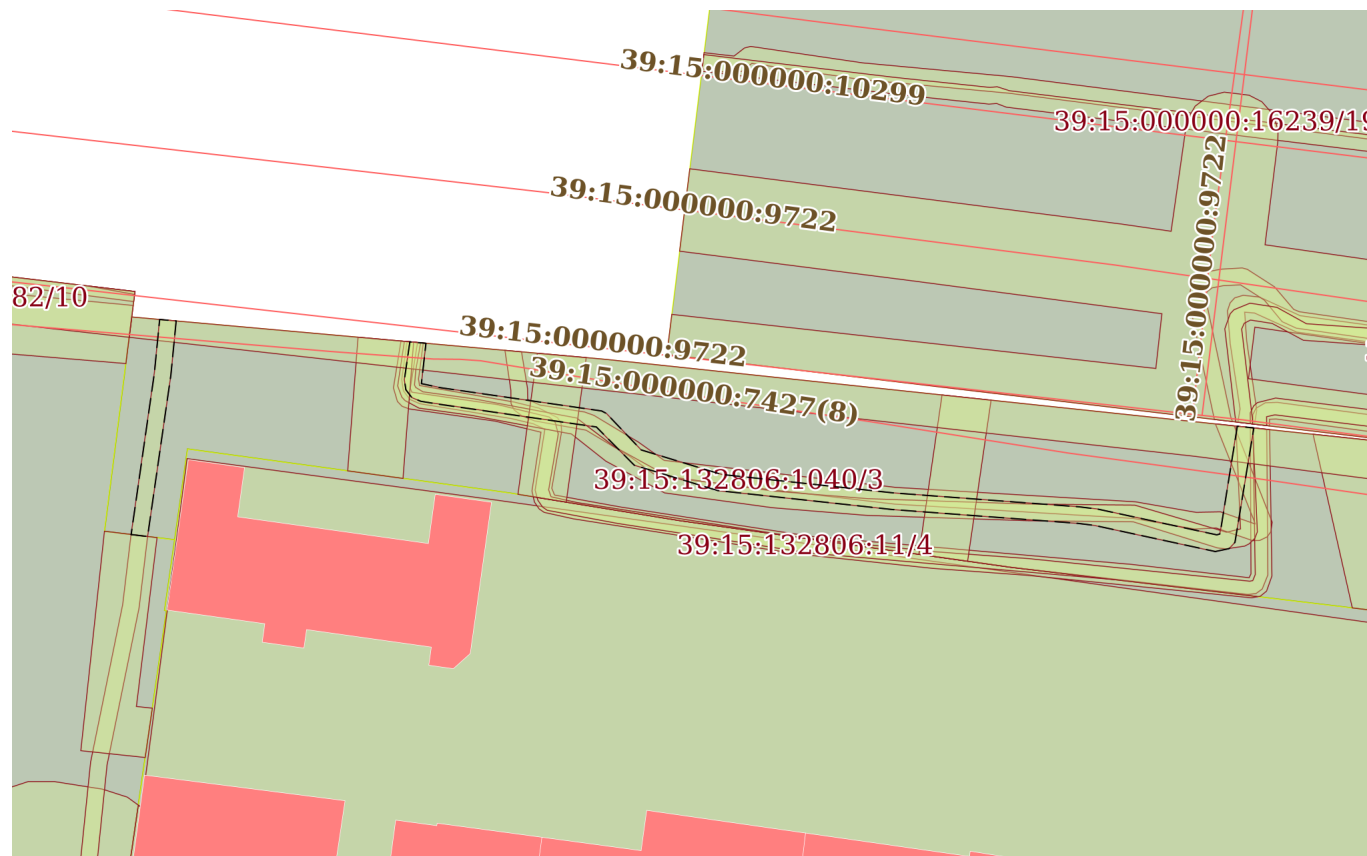
27.03.2026г. № КУВИ-001/2026-41172311

Кадастровый номер:

39:15:132806:1040

План (чертеж, схема) части земельного участка

Учетный номер части: 39:15:132806:1040/2



Масштаб 1:900

Условные обозначения:



ДОКУМЕНТ ПОДПИСАН  
ЭЛЕКТРОННОЙ ПОДПИСЬЮ

Сертификат: 83997148184797998005552191040001978443  
Владелец: ПУБЛИЧНО-ПРАВОВАЯ КОМПАНИЯ  
РОСКАДАСТР  
Действителен: с 24.12.2025 по 19.03.2027

полное наименование должности

инициалы, фамилия

Земельный участок

вид объекта недвижимости

Лист № 3 раздела 4

Всего листов раздела 4: 10

Всего разделов: 7

Всего листов выписки: 37

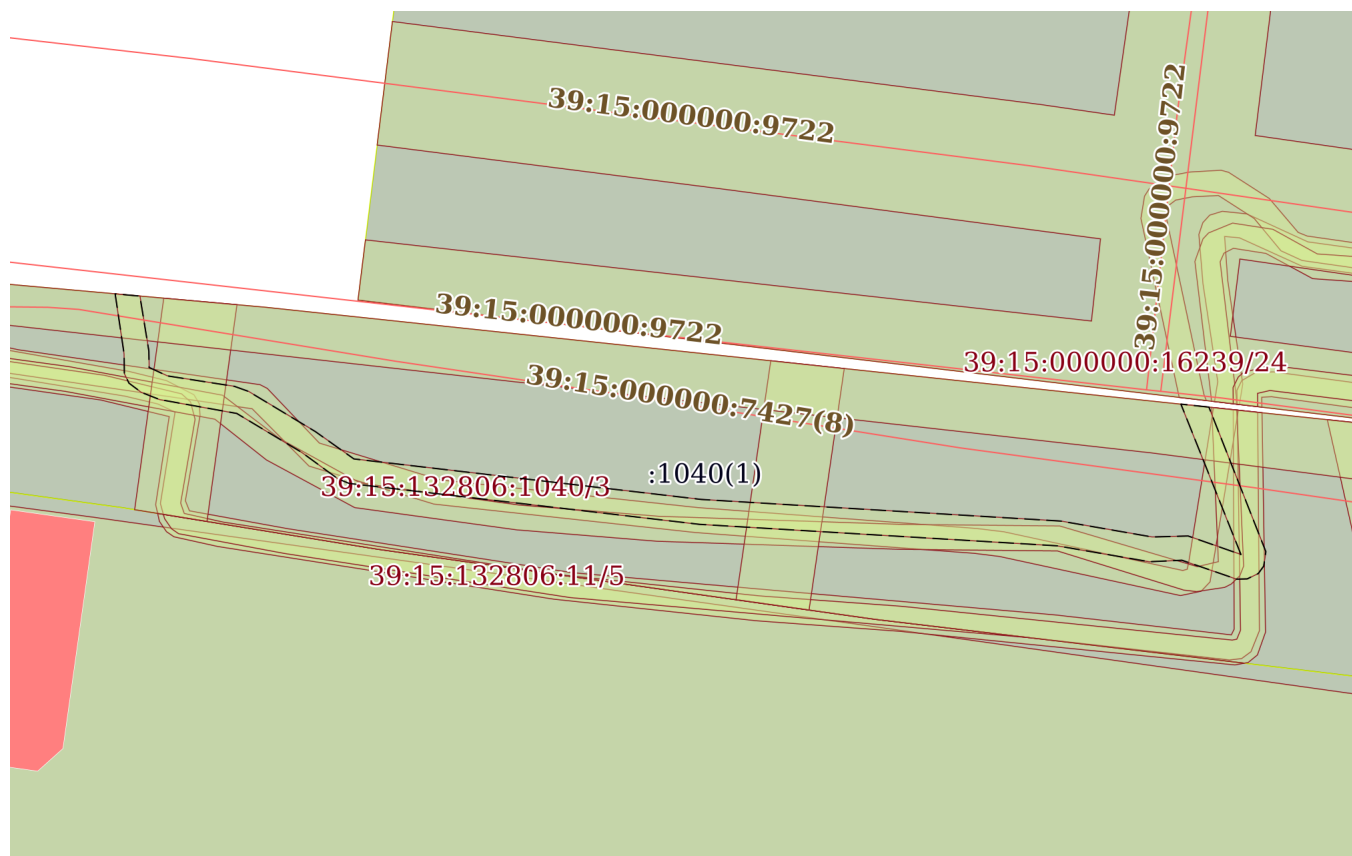
27.03.2026г. № КУВИ-001/2026-41172311

Кадастровый номер:

39:15:132806:1040

План (чертеж, схема) части земельного участка

Учетный номер части: 39:15:132806:1040/3



Масштаб 1:600

Условные обозначения:



ДОКУМЕНТ ПОДПИСАН  
ЭЛЕКТРОННОЙ ПОДПИСЬЮ

Сертификат: 83997148184797998005552191040001978443  
Владелец: ПУБЛИЧНО-ПРАВОВАЯ КОМПАНИЯ  
РОСКАДАСТР  
Действителен: с 24.12.2025 по 19.03.2027

полное наименование должности

инициалы, фамилия

Земельный участок

вид объекта недвижимости

Лист № 4 раздела 4

Всего листов раздела 4: 10

Всего разделов: 7

Всего листов выписки: 37

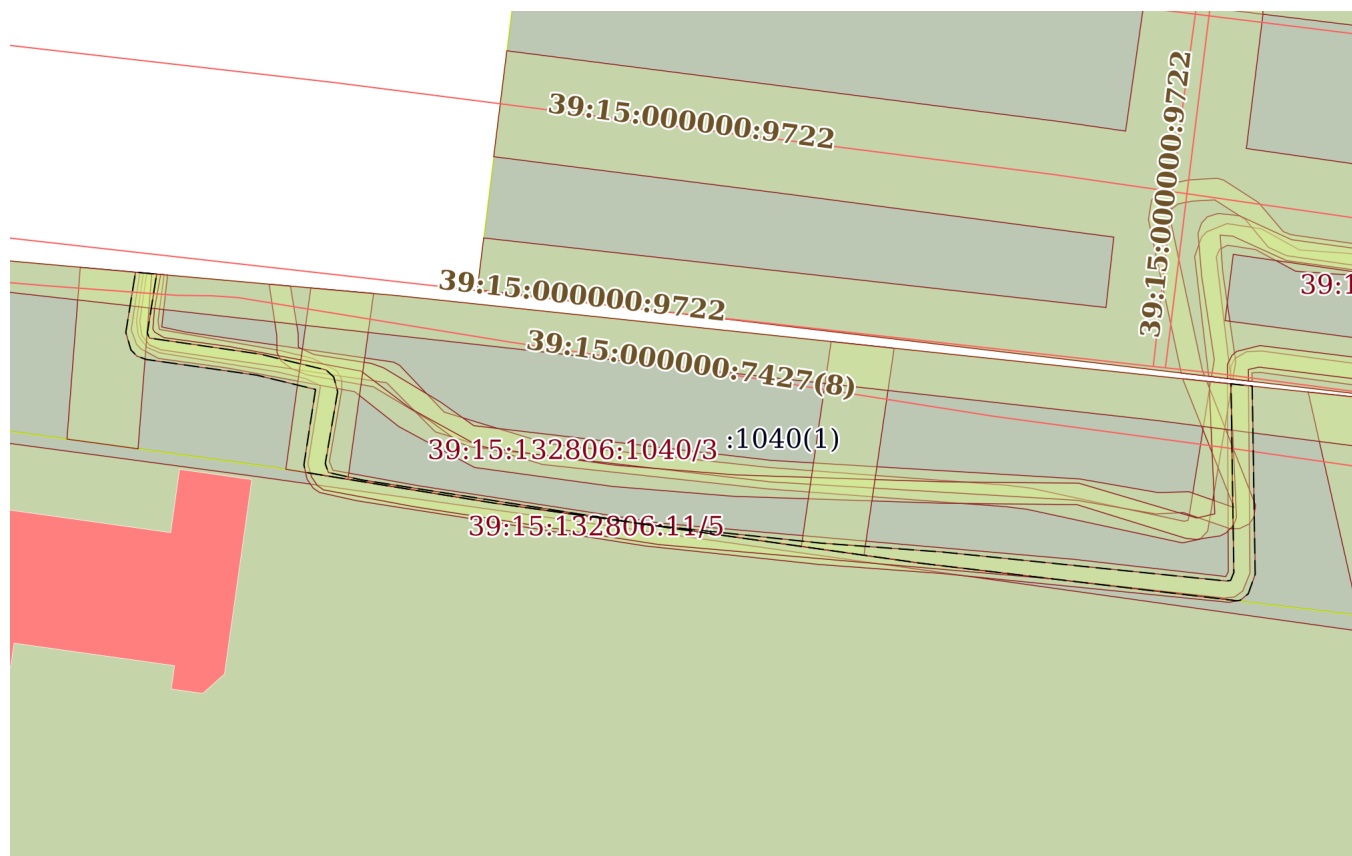
27.03.2026г. № КУВИ-001/2026-41172311

Кадастровый номер:

39:15:132806:1040

План (чертеж, схема) части земельного участка

Учетный номер части: 39:15:132806:1040/4



Масштаб 1:700

Условные обозначения:

ДОКУМЕНТ ПОДПИСАН  
ЭЛЕКТРОННОЙ ПОДПИСЬЮ

Сертификат: 83997148184797998005552191040001978443

Владелец: ПУБЛИЧНО-ПРАВОВАЯ КОМПАНИЯ

РОСКАДАСТР

Действителен: с 24.12.2025 по 19.03.2027

полное наименование должности

инициалы, фамилия

Земельный участок			
вид объекта недвижимости			

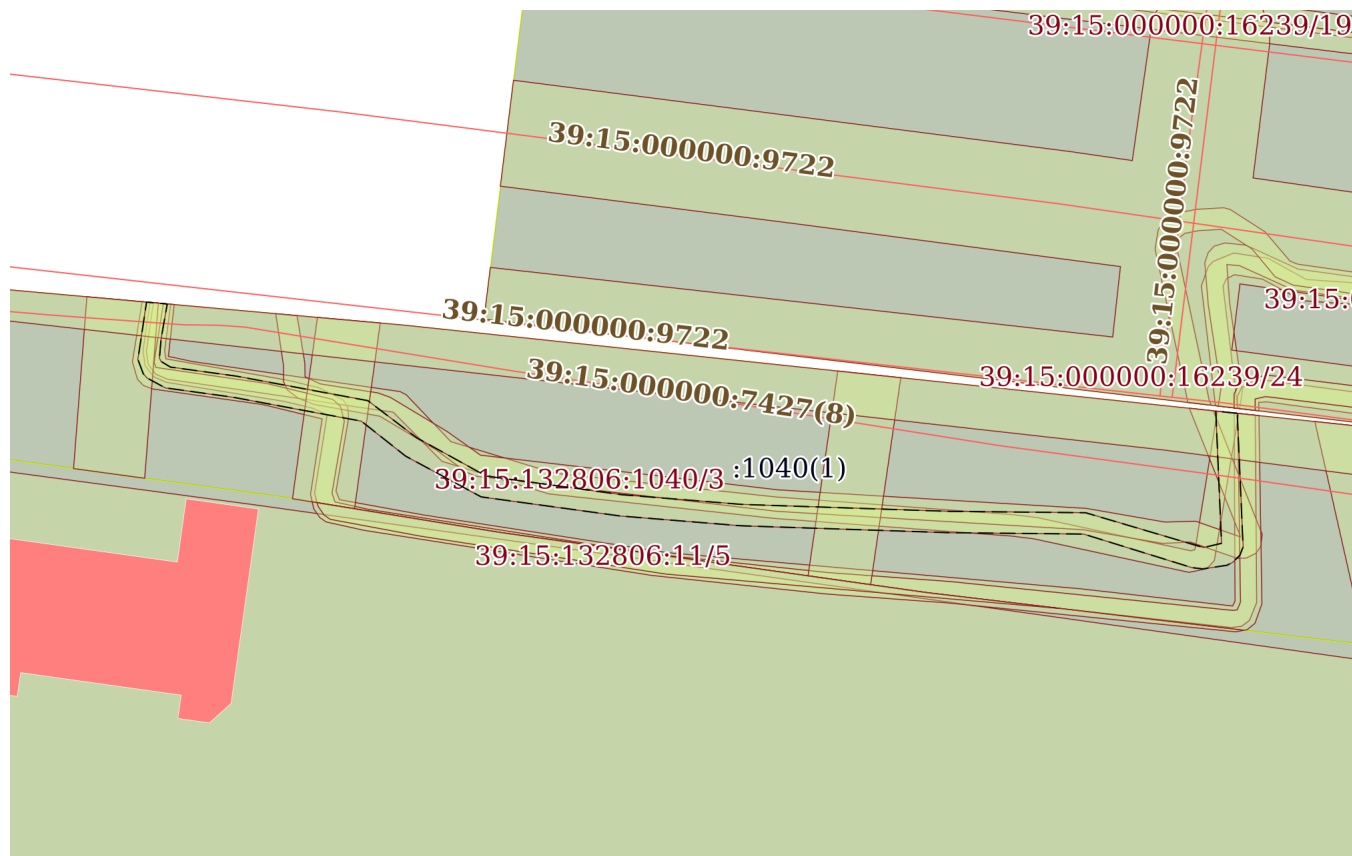
Лист № 5 раздела 4	Всего листов раздела 4: 10	Всего разделов: 7	Всего листов выписки: 37
--------------------	----------------------------	-------------------	--------------------------

27.03.2026г. № КУВИ-001/2026-41172311

Кадастровый номер: 39:15:132806:1040

План (чертеж, схема) части земельного участка

Учетный номер части: 39:15:132806:1040/5



Масштаб 1:700

Условные обозначения:



ДОКУМЕНТ ПОДПИСАН  
ЭЛЕКТРОННОЙ ПОДПИСЬЮ

Сертификат: 83997148184797998005552191040001978443  
Владелец: ПУБЛИЧНО-ПРАВОВАЯ КОМПАНИЯ  
РОСКАДАСТР  
Действителен: с 24.12.2025 по 19.03.2027

полное наименование должности

инициалы, фамилия

Земельный участок

вид объекта недвижимости

Лист № 6 раздела 4

Всего листов раздела 4: 10

Всего разделов: 7

Всего листов выписки: 37


27.03.2026г. № КУВИ-001/2026-41172311

Кадастровый номер:

39:15:132806:1040

План (чертеж, схема) части земельного участка

Учетный номер части: 39:15:132806:1040/6



Масштаб 1:2000

Условные обозначения:



ДОКУМЕНТ ПОДПИСАН  
ЭЛЕКТРОННОЙ ПОДПИСЬЮ

Сертификат: 83997148184797998005552191040001978443  
Владелец: ПУБЛИЧНО-ПРАВОВАЯ КОМПАНИЯ  
РОСКАДАСТР  
Действителен: с 24.12.2025 по 19.03.2027

полное наименование должности

инициалы, фамилия

Земельный участок

вид объекта недвижимости

Лист № 7 раздела 4

Всего листов раздела 4: 10

Всего разделов: 7

Всего листов выписки: 37

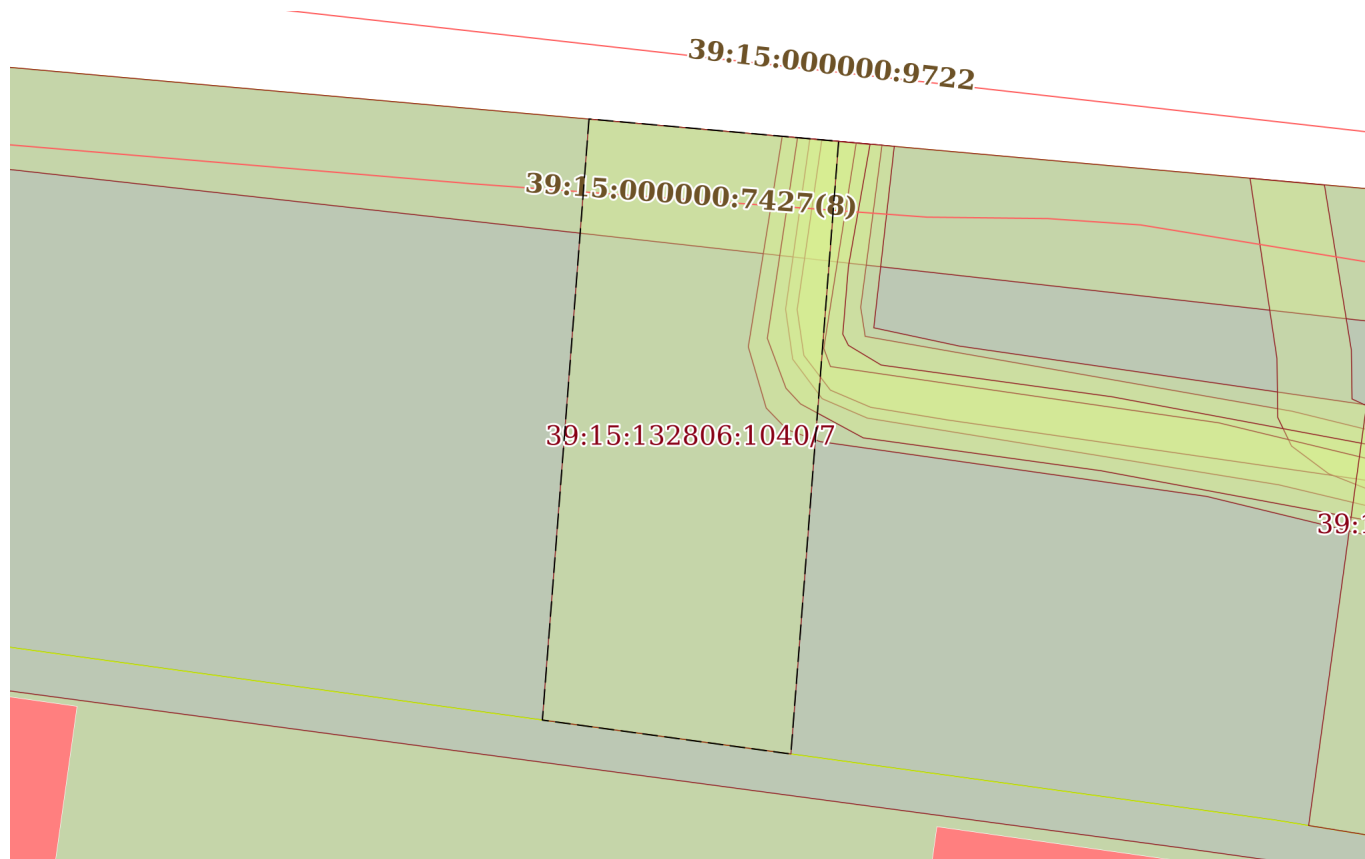
27.03.2026г. № КУВИ-001/2026-41172311

Кадастровый номер:

39:15:132806:1040

План (чертеж, схема) части земельного участка

Учетный номер части: 39:15:132806:1040/7



Масштаб 1:200

Условные обозначения:

ДОКУМЕНТ ПОДПИСАН  
ЭЛЕКТРОННОЙ ПОДПИСЬЮ

Сертификат: 83997148184797998005552191040001978443

Владелец: ПУБЛИЧНО-ПРАВОВАЯ КОМПАНИЯ

РОСКАДАСТР

Действителен: с 24.12.2025 по 19.03.2027

полное наименование должности

инициалы, фамилия

Земельный участок

вид объекта недвижимости

Лист № 8 раздела 4

Всего листов раздела 4: 10

Всего разделов: 7

Всего листов выписки: 37

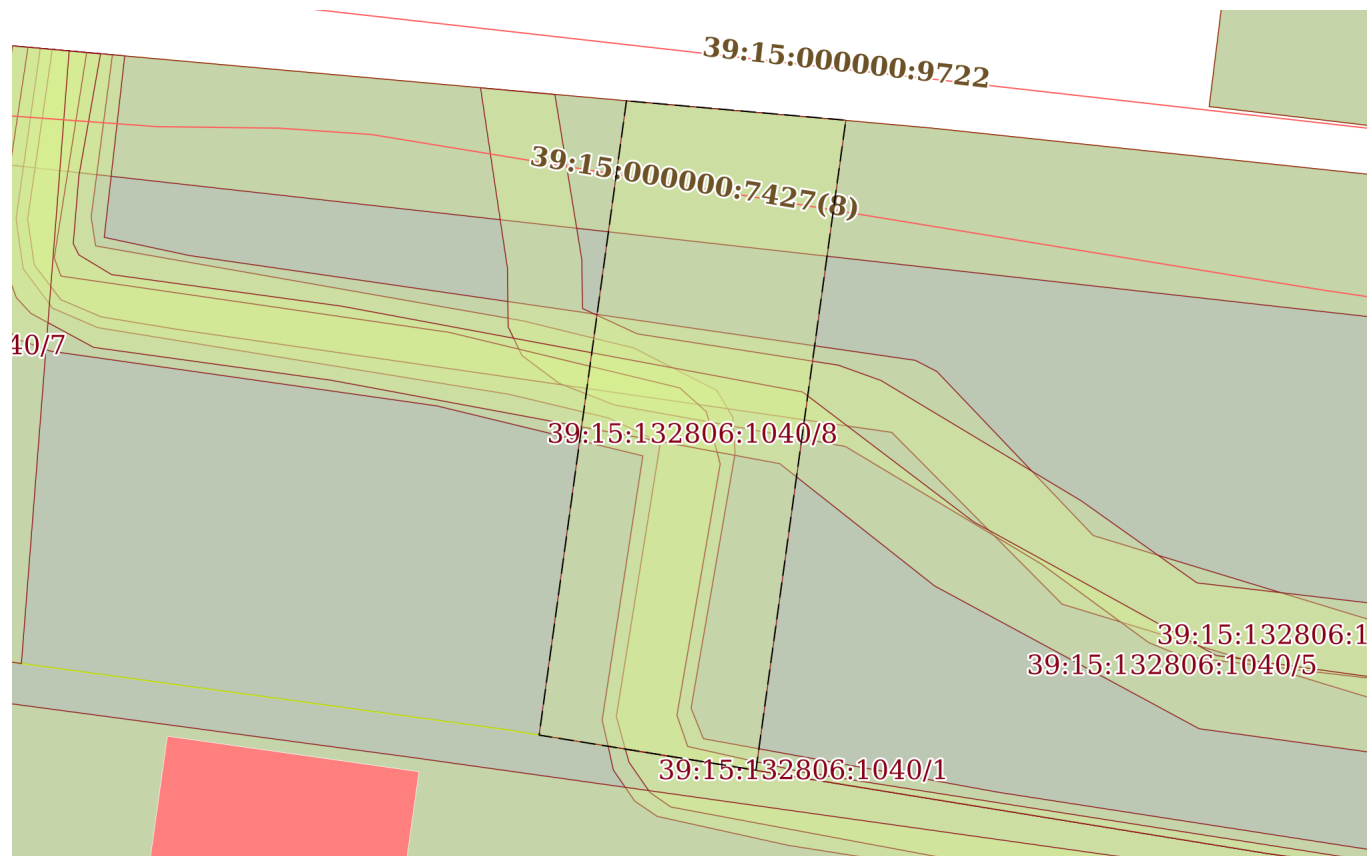
27.03.2026г. № КУВИ-001/2026-41172311

Кадастровый номер:

39:15:132806:1040

План (чертеж, схема) части земельного участка

Учетный номер части: 39:15:132806:1040/8



Масштаб 1:200

Условные обозначения:

ДОКУМЕНТ ПОДПИСАН  
ЭЛЕКТРОННОЙ ПОДПИСЬЮ

Сертификат: 83997148184797998005552191040001978443

Владелец: ПУБЛИЧНО-ПРАВОВАЯ КОМПАНИЯ

РОСКАДАСТР

Действителен: с 24.12.2025 по 19.03.2027

полное наименование должности

инициалы, фамилия

Земельный участок

вид объекта недвижимости

Лист № 9 раздела 4

Всего листов раздела 4: 10

Всего разделов: 7

Всего листов выписки: 37

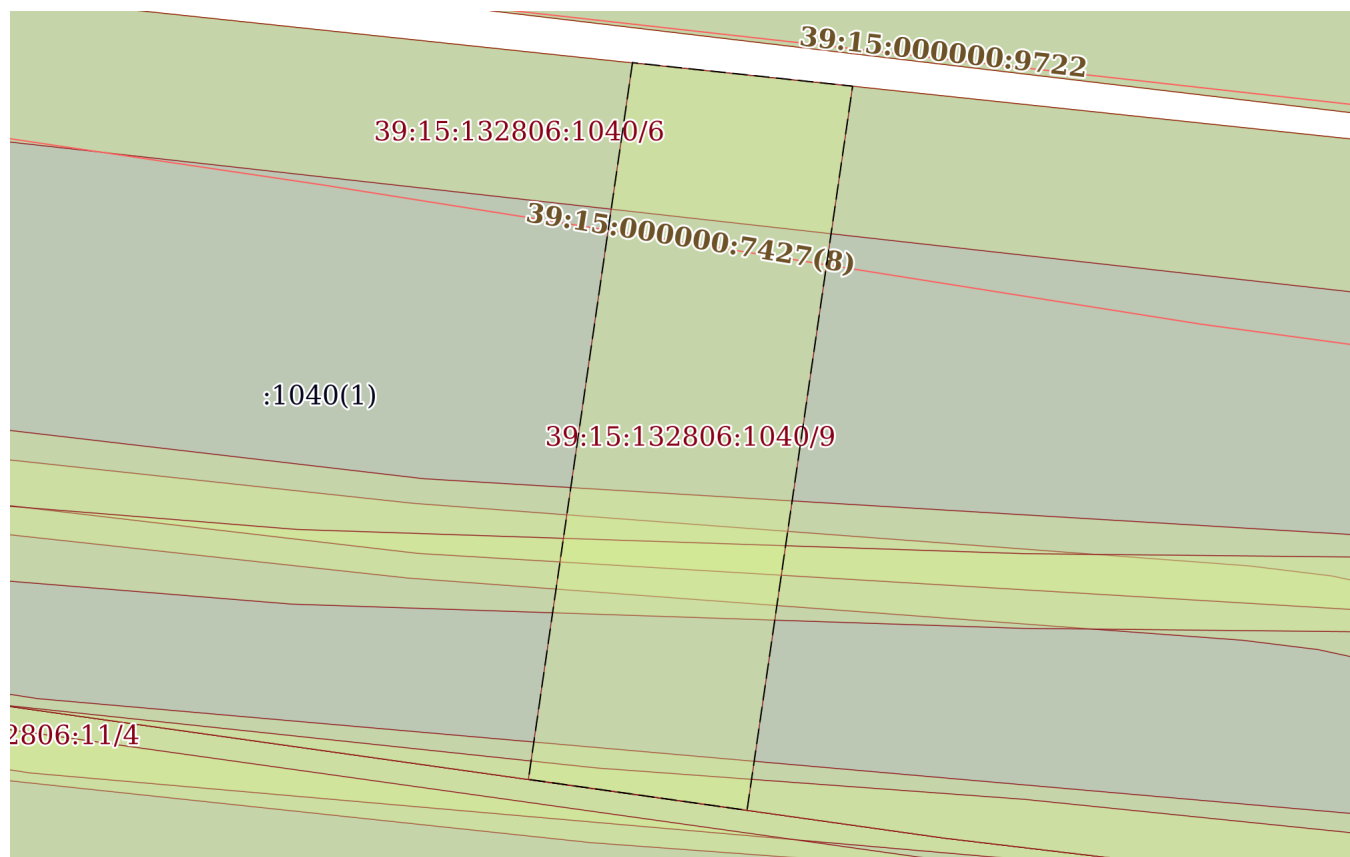
27.03.2026г. № КУВИ-001/2026-41172311

Кадастровый номер:

39:15:132806:1040

План (чертеж, схема) части земельного участка

Учетный номер части: 39:15:132806:1040/9



Масштаб 1:200

Условные обозначения:



ДОКУМЕНТ ПОДПИСАН  
ЭЛЕКТРОННОЙ ПОДПИСЬЮ

Сертификат: 83997148184797998005552191040001978443

Владелец: ПУБЛИЧНО-ПРАВОВАЯ КОМПАНИЯ

РОСКАДАСТР

Действителен: с 24.12.2025 по 19.03.2027

полное наименование должности

инициалы, фамилия

Земельный участок

вид объекта недвижимости

Лист № 10 раздела 4

Всего листов раздела 4: 10

Всего разделов: 7

Всего листов выписки: 37

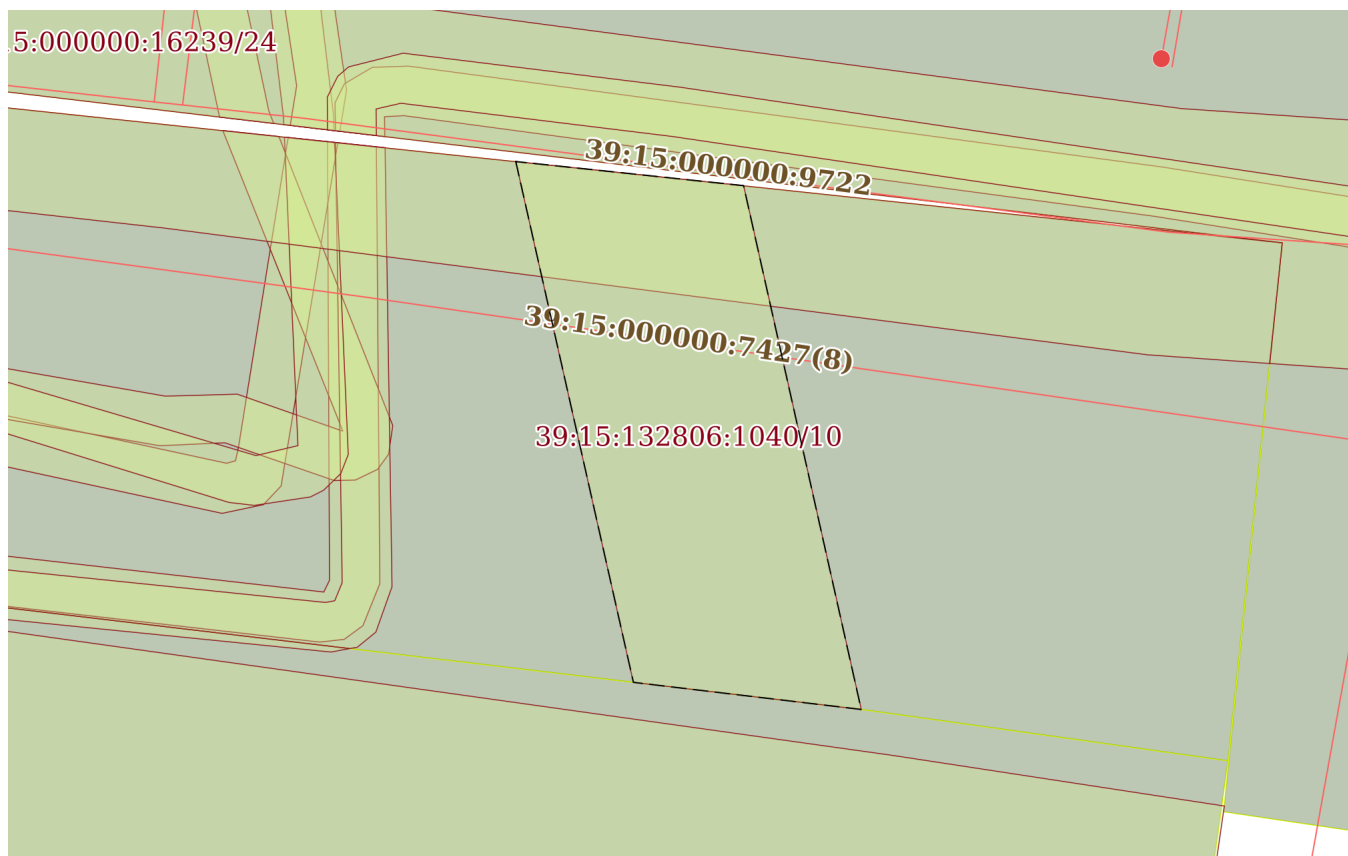
27.03.2026г. № КУВИ-001/2026-41172311

Кадастровый номер:

39:15:132806:1040

План (чертеж, схема) части земельного участка

Учетный номер части: 39:15:132806:1040/10



Масштаб 1:300

Условные обозначения:



ДОКУМЕНТ ПОДПИСАН  
ЭЛЕКТРОННОЙ ПОДПИСЬЮ

Сертификат: 83997148184797998005552191040001978443

Владелец: ПУБЛИЧНО-ПРАВОВАЯ КОМПАНИЯ

РОСКАДАСТР

Действителен: с 24.12.2025 по 19.03.2027

полное наименование должности

инициалы, фамилия

Выписка из Единого государственного реестра недвижимости об объекте недвижимости  
Сведения о частях земельного участка

Земельный участок			
вид объекта недвижимости			
Лист № 1 раздела 4.1	Всего листов раздела 4.1: 4	Всего разделов: 7	Всего листов выписки: 37
27.03.2026г. № КУВИ-001/2026-41172311			
Кадастровый номер:		39:15:132806:1040	

Учетный номер части	Площадь, м2	Содержание ограничения в использовании или ограничения права на объект недвижимости или обременения объекта недвижимости
1	2	3
39:15:132806:1040/1	198	<p>вид ограничения (обременения): ограничения прав на земельный участок, предусмотренные статьей 56 Земельного кодекса Российской Федерации;</p> <p>Срок действия: не установлен;</p> <p>реквизиты документа-основания: постановление "О порядке установления охранных зон объектов электросетевого хозяйства и особых условий использования земельных участков, расположенных в границах таких зон" от 24.02.2009 № 160 выдан: Правительство Российской Федерации; справка о балансовой принадлежности от 21.04.2017 № ЯЭ/4925 выдан: ОАО "Янтарьэнерго"; письменное обращение от 24.08.2017 № УС-441 выдан: АО Янтарьэнерго;</p> <p>Содержание ограничения (обременения): Режимы использования : в соответствии с Постановлением Правительства Российской Федерации от 24 февраля 2009 г. № 160 " О порядке установления охранных зон объектов электросетевого хозяйства и особых условий использования земельных участков, расположенных в границах таких зон";</p> <p>Реестровый номер границы: 39:15-6.4010;</p> <p>Вид объекта реестра границ: Зона с особыми условиями использования территории;</p> <p>Вид зоны по документу: Граница охранной зоны КЛ 30-20 (Инв. № 542877302); Тип зоны: Охранная зона инженерных коммуникаций; Номер: КЛ 30-20</p>
39:15:132806:1040/2	293	<p>вид ограничения (обременения): ограничения прав на земельный участок, предусмотренные статьей 56 Земельного кодекса Российской Федерации;</p> <p>Срок действия: не установлен;</p> <p>реквизиты документа-основания: постановление "О порядке установления охранных зон объектов электросетевого хозяйства и особых условий использования земельных участков, расположенных в границах таких зон" от 24.02.2009 № 160 выдан: Правительство Российской Федерации; справка о балансовой принадлежности от 21.04.2017 № ЯЭ/4925 выдан: ОАО "Янтарьэнерго"; письменное обращение от 24.08.2017 № УС-441 выдан: АО Янтарьэнерго;</p> <p>Содержание ограничения (обременения): Режимы использования : в соответствии с Постановлением Правительства Российской Федерации от 24 февраля 2009 г. № 160 " О порядке установления охранных зон объектов электросетевого хозяйства и</p>



ДОКУМЕНТ ПОДПИСАН  
ЭЛЕКТРОННОЙ ПОДПИСЬЮ

Сертификат: 83997148184797998005552191040001978443  
Владелец: ПУБЛИЧНО-ПРАВОВАЯ КОМПАНИЯ  
РОСКАДАСТР  
Действителен: с 24.12.2025 по 19.03.2027

полное наименование должности

инициалы, фамилия

Земельный участок			
вид объекта недвижимости			
Лист № 2 раздела 4.1	Всего листов раздела 4.1: 4	Всего разделов: 7	Всего листов выписки: 37
27.03.2026г. № КУВИ-001/2026-41172311			
Кадастровый номер:		39:15:132806:1040	
		особых условий использования земельных участков, расположенных в границах таких зон"; Реестровый номер границы: 39:15-6.408; Вид объекта реестра границ: Зона с особыми условиями использования территории; Вид зоны по документу: Граница охранной зоны КЛ 30-45 (Инв. № 542879514, 542879612, 542879701); Тип зоны: Охранная зона инженерных коммуникаций; Номер: КЛ 30-45	
39:15:132806:1040/3	224	вид ограничения (обременения): ограничения прав на земельный участок, предусмотренные статьей 56 Земельного кодекса Российской Федерации; Срок действия: не установлен; реквизиты документа-основания: постановление "О порядке установления охранных зон объектов электросетевого хозяйства и особых условий использования земельных участков, расположенных в границах таких зон" от 24.02.2009 № 160 выдан: Правительство Российской Федерации; справка о балансовой принадлежности от 21.04.2017 № ЯЭ/4925 выдан: ОАО "Янтарьэнерго"; письменное обращение от 24.08.2017 № УС-442 выдан: АО "Янтарьэнерго"; Содержание ограничения (обременения): Режимы использования : в соответствии с Постановлением Правительства Российской Федерации от 24 февраля 2009 г. № 160 " О порядке установления охранных зон объектов электросетевого хозяйства и особых условий использования земельных участков, расположенных в границах таких зон"; Реестровый номер границы: 39:15-6.1438; Вид объекта реестра границ: Зона с особыми условиями использования территории; Вид зоны по документу: Граница охранной зоны КЛ 30-46 (Инв. № 542879612, 542879701, 542879725); Тип зоны: Охранная зона инженерных коммуникаций; Номер: КЛ 30-46	
39:15:132806:1040/4	168	вид ограничения (обременения): ограничения прав на земельный участок, предусмотренные статьей 56 Земельного кодекса Российской Федерации; Срок действия: не установлен; реквизиты документа-основания: постановление "О порядке установления охранных зон объектов электросетевого хозяйства и особых условий использования земельных участков, расположенных в границах таких зон" от 24.02.2009 № 160 выдан: Правительство Российской Федерации; справка о балансовой принадлежности от 21.04.2017 № ЯЭ/4925 выдан: ОАО "Янтарьэнерго"; письменное обращение от 24.08.2017 № УС-441 выдан: АО Янтарьэнерго; Содержание ограничения (обременения): Режимы использования : в соответствии с Постановлением Правительства Российской Федерации от 24 февраля 2009 г. № 160 " О порядке установления охранных зон объектов электросетевого хозяйства и особых условий использования земельных участков, расположенных в границах таких зон";	



ДОКУМЕНТ ПОДПИСАН  
ЭЛЕКТРОННОЙ ПОДПИСЬЮ

Сертификат: 83997148184797998005552191040001978443

Владелец: ПУБЛИЧНО-ПРАВОВАЯ КОМПАНИЯ

РОСКАДАСТР

Действителен: с 24.12.2025 по 19.03.2027

полное наименование должности

инициалы, фамилия

Земельный участок			
вид объекта недвижимости			
Лист № 3 раздела 4.1	Всего листов раздела 4.1: 4	Всего разделов: 7	Всего листов выписки: 37
27.03.2026г. № КУВИ-001/2026-41172311			
Кадастровый номер:		39:15:132806:1040	
		<p>Реестровый номер границы: 39:15-6.1775;</p> <p>Вид объекта реестра границ: Зона с особыми условиями использования территории;</p> <p>Вид зоны по документу: Граница охранной зоны КЛ 30-04 (Инв. № 542879701); Тип зоны: Охранная зона инженерных коммуникаций; Номер: КЛ 30-04</p>	
39:15:132806:1040/5	247	<p>вид ограничения (обременения): ограничения прав на земельный участок, предусмотренные статьей 56 Земельного кодекса Российской Федерации;</p> <p>Срок действия: не установлен;</p> <p>реквизиты документа-основания: постановление "О порядке установления охранных зон объектов электросетевого хозяйства и особых условий использования земельных участков, расположенных в границах таких зон" от 24.02.2009 № 160 выдан: Правительство Российской Федерации; справка о балансовой принадлежности от 21.04.2017 № ЯЭ/4925 выдан: ОАО "Янтарьэнерго"; письменное обращение от 24.08.2017 № УС-441 выдан: АО Янтарьэнерго;</p> <p>Содержание ограничения (обременения): Режимы использования : в соответствии с Постановлением Правительства Российской Федерации от 24 февраля 2009 г. № 160 " О порядке установления охранных зон объектов электросетевого хозяйства и особых условий использования земельных участков, расположенных в границах таких зон";</p> <p>Реестровый номер границы: 39:15-6.1179;</p> <p>Вид объекта реестра границ: Зона с особыми условиями использования территории;</p> <p>Вид зоны по документу: Граница охранной зоны КЛ 30-08 (Инв. № 542877002, 542879612, 542879701); Тип зоны: Охранная зона инженерных коммуникаций; Номер: КЛ 30-08</p>	
39:15:132806:1040/6	669	<p>вид ограничения (обременения): ограничения прав на земельный участок, предусмотренные статьей 56 Земельного кодекса Российской Федерации;</p> <p>Срок действия: не установлен;</p> <p>реквизиты документа-основания: письменное обращение от 24.11.2025 № 24892 выдан: "Водоканал" Государственное предприятие Калининградской области;</p> <p>Содержание ограничения (обременения): ;</p> <p>Реестровый номер границы: 39:15:000000-17.60</p>	
39:15:132806:1040/7	110	<p>вид ограничения (обременения): ограничения прав на земельный участок, предусмотренные статьей 56 Земельного кодекса Российской Федерации;</p> <p>Срок действия: не установлен;</p>	



ДОКУМЕНТ ПОДПИСАН  
ЭЛЕКТРОННОЙ ПОДПИСЬЮ

Сертификат: 83997148184797998005552191040001978443

Владелец: ПУБЛИЧНО-ПРАВОВАЯ КОМПАНИЯ

РОСКАДАСТР

Действителен: с 24.12.2025 по 19.03.2027

полное наименование должности

инициалы, фамилия

Земельный участок			
вид объекта недвижимости			
Лист № 4 раздела 4.1	Всего листов раздела 4.1: 4	Всего разделов: 7	Всего листов выписки: 37
27.03.2026г. № КУВИ-001/2026-41172311			
Кадастровый номер:		39:15:132806:1040	
		реквизиты документа-основания: межевой план от 27.10.2025 выдан: ООО «ГЕОЦЕНТР»;	
		Содержание ограничения (обременения): Проезд	
39:15:132806:1040/8	102	вид ограничения (обременения): ограничения прав на земельный участок, предусмотренные статьей 56 Земельного кодекса Российской Федерации;	
		Срок действия: не установлен;	
		реквизиты документа-основания: межевой план от 27.10.2025 выдан: ООО «ГЕОЦЕНТР»;	
		Содержание ограничения (обременения): Проезд	
39:15:132806:1040/9	116	вид ограничения (обременения): ограничения прав на земельный участок, предусмотренные статьей 56 Земельного кодекса Российской Федерации;	
		Срок действия: не установлен;	
		реквизиты документа-основания: межевой план от 27.10.2025 выдан: ООО «ГЕОЦЕНТР»;	
		Содержание ограничения (обременения): Проезд	
39:15:132806:1040/10	188	вид ограничения (обременения): ограничения прав на земельный участок, предусмотренные статьей 56 Земельного кодекса Российской Федерации;	
		Срок действия: не установлен;	
		реквизиты документа-основания: межевой план от 27.10.2025 выдан: ООО «ГЕОЦЕНТР»;	
		Содержание ограничения (обременения): Проезд	

полное наименование должности	 <p>ДОКУМЕНТ ПОДПИСАН ЭЛЕКТРОННОЙ ПОДПИСЬЮ</p> <p>Сертификат: 83997148184797998005552191040001978443</p> <p>Владелец: ПУБЛИЧНО-ПРАВОВАЯ КОМПАНИЯ РОСКАДАСТР</p> <p>Действителен: с 24.12.2025 по 19.03.2027</p>	инициалы, фамилия

## Выписка из Единого государственного реестра недвижимости об объекте недвижимости

## Сведения о частях земельного участка

Земельный участок			
вид объекта недвижимости			

Лист № 1 раздела 4.2	Всего листов раздела 4.2: 15	Всего разделов: 7	Всего листов выписки: 37
----------------------	------------------------------	-------------------	--------------------------

27.03.2026г. № КУВИ-001/2026-41172311

Кадастровый номер: 39:15:132806:1040

Сведения о характерных точках границы части (частей) земельного участка				
Учетный номер части: 39:15:132806:1040/1				
Система координат МСК-39, зона 1				

Номер точки	Координаты, м		Описание закрепления на местности	Средняя квадратичная погрешность определения координат характерных точек границ земельного участка, м
	X	Y		
1	2	3	4	5
1	354275.24	1192359.66	-	-
2	354280.88	1192319.66	-	-
3	354283.68	1192302.45	-	-
4	354284.56	1192302.21	-	-
5	354291.91	1192303.39	-	-
6	354292.57	1192301.99	-	-
7	354293.2	1192299.34	-	-
8	354294.99	1192288.31	-	-
9	354295.51	1192287.1	-	-
10	354296.57	1192286.31	-	-
11	354297.91	1192286.12	-	-
12	354302.48	1192286.77	-	-
13	354302.41	1192287.54	-	-
14	354302.31	1192288.7	-	-
15	354297.96	1192288.13	-	-
16	354297.18	1192288.25	-	-
17	354295.17	1192299.7	-	-
18	354294.44	1192302.68	-	-
19	354293.3	1192304.9	-	-
20	354292.58	1192305.33	-	-
21	354291.62	1192305.39	-	-



ДОКУМЕНТ ПОДПИСАН  
ЭЛЕКТРОННОЙ ПОДПИСЬЮ

Сертификат: 83997148184797998005552191040001978443

Владелец: ПУБЛИЧНО-ПРАВОВАЯ КОМПАНИЯ

РОСКАДАСТР

Действителен: с 24.12.2025 по 19.03.2027

полное наименование должности

инициалы, фамилия

## Земельный участок

## вид объекта недвижимости

Лист № 2 раздела 4.2

Всего листов раздела 4.2: 15

Всего разделов: 7

Всего листов выписки: 37

27.03.2026г. № КУВИ-001/2026-41172311

Кадастровый номер:

39:15:132806:1040

1	2	3	4	5
22	354284.78	1192304.21	-	-
23	354283.96	1192304.54	-	-
24	354282.52	1192312.46	-	-
25	354278.98	1192335.36	-	-
26	354275.59	1192374.12	-	-
27	354273.98	1192388.34	-	-
28	354274.45	1192388.57	-	-
29	354292.1	1192388.49	-	-
30	354291.89	1192390.45	-	-
31	354274.32	1192390.59	-	-
32	354272.63	1192389.91	-	-
33	354272.08	1192389.16	-	-
34	354271.97	1192388.18	-	-
35	354273.6	1192373.93	-	-
36	354273.76	1192372.12	-	-
1	354275.24	1192359.66	-	-



ДОКУМЕНТ ПОДПИСАН  
ЭЛЕКТРОННОЙ ПОДПИСЬЮ

Сертификат: 83997148184797998005552191040001978443

Владелец: ПУБЛИЧНО-ПРАВОВАЯ КОМПАНИЯ

РОСКАДАСТР

Действителен: с 24.12.2025 по 19.03.2027

полное наименование должности

инициалы, фамилия

## Земельный участок

вид объекта недвижимости

Лист № 3 раздела 4.2

Всего листов раздела 4.2: 15

Всего разделов: 7

Всего листов выписки: 37

27.03.2026г. № КУВИ-001/2026-41172311

Кадастровый номер:

39:15:132806:1040

## Сведения о характерных точках границы части (частей) земельного участка

Учетный номер части: 39:15:132806:1040/2

Система координат МСК-39, зона 1МСК-39, зона 1

Номер точки	Координаты, м		Описание закрепления на местности	Средняя квадратичная погрешность определения координат характерных точек границ земельного участка, м
	X	Y		
1	2	3	4	5
1	354277.15	1192384.25	-	-
2	354280.3	1192369.68	-	-
3	354280.55	1192367.66	-	-
4	354282.22	1192345.27	-	-
5	354284.51	1192324.21	-	-
6	354287.57	1192314.16	-	-
7	354292.18	1192309.59	-	-
8	354294.94	1192290.46	-	-
9	354295.28	1192288.4	-	-
10	354295.74	1192287.32	-	-
11	354296.67	1192286.61	-	-
12	354297.9	1192286.43	-	-
13	354302.45	1192287.09	-	-
14	354302.41	1192287.54	-	-
15	354302.28	1192289.03	-	-
16	354297.41	1192288.48	-	-
17	354296.92	1192290.77	-	-
18	354294.11	1192310.22	-	-
19	354293.81	1192310.8	-	-
20	354289.41	1192314.99	-	-
21	354286.45	1192324.7	-	-
22	354284.22	1192345.43	-	-
23	354282.54	1192367.85	-	-
24	354282.27	1192370.06	-	-



ДОКУМЕНТ ПОДПИСАН  
ЭЛЕКТРОННОЙ ПОДПИСЬЮ

Сертификат: 83997148184797998005552191040001978443

Владелец: ПУБЛИЧНО-ПРАВОВАЯ КОМПАНИЯ

РОСКАДАСТР

Действителен: с 24.12.2025 по 19.03.2027

полное наименование должности

инициалы, фамилия

Земельный участок				
вид объекта недвижимости				
Лист № 4 раздела 4.2		Всего листов раздела 4.2: 15		Всего разделов: 7
27.03.2026г. № КУВИ-001/2026-41172311				
Кадастровый номер:			39:15:132806:1040	
1	2	3	4	5
25	354279.16	1192384.43	-	-
26	354279.26	1192384.79	-	-
27	354279.81	1192384.91	-	-
28	354292.27	1192386.91	-	-
29	354292.06	1192388.9	-	-
30	354278.25	1192386.62	-	-
31	354277.5	1192385.91	-	-
1	354277.15	1192384.25	-	-
1	354279.2	1192253.47	-	-
2	354298.66	1192256.27	-	-
3	354305.15	1192256.91	-	-
4	354304.97	1192258.9	-	-
5	354298.44	1192258.26	-	-
6	354278.96	1192255.45	-	-
1	354279.2	1192253.47	-	-



ДОКУМЕНТ ПОДПИСАН  
ЭЛЕКТРОННОЙ ПОДПИСЬЮ

Сертификат: 83997148184797998005552191040001978443  
Владелец: ПУБЛИЧНО-ПРАВОВАЯ КОМПАНИЯ  
РОСКАДАСТР  
Действителен: с 24.12.2025 по 19.03.2027

полное наименование должности

инициалы, фамилия

## Земельный участок

вид объекта недвижимости

Лист № 5 раздела 4.2

Всего листов раздела 4.2: 15

Всего разделов: 7

Всего листов выписки: 37

27.03.2026г. № КУВИ-001/2026-41172311

Кадастровый номер:

39:15:132806:1040

## Сведения о характерных точках границы части (частей) земельного участка

Учетный номер части: 39:15:132806:1040/3

Система координат МСК-39, зона 1

Номер точки	Координаты, м		Описание закрепления на местности	Средняя квадратичная погрешность определения координат характерных точек границ земельного участка, м
	X	Y		
1	2	3	4	5
1	354292.31	1192386.53	-	-
2	354280.68	1192391.11	-	-
3	354279.52	1192390.94	-	-
4	354278.92	1192390.5	-	-
5	354278.49	1192389.61	-	-
6	354278.47	1192388.76	-	-
7	354279.99	1192384.36	-	-
8	354279.87	1192381.74	-	-
9	354281.15	1192374.34	-	-
10	354282.88	1192345.55	-	-
11	354286.17	1192317.39	-	-
12	354286.54	1192316.48	-	-
13	354288.65	1192313.6	-	-
14	354291.8	1192308.35	-	-
15	354292.92	1192302.14	-	-
16	354293.5	1192300.67	-	-
17	354294.24	1192299.68	-	-
18	354295.01	1192299.31	-	-
19	354296.59	1192299.29	-	-
20	354301.42	1192298.57	-	-
21	354301.24	1192300.56	-	-
22	354296.82	1192301.28	-	-
23	354295.5	1192301.3	-	-
24	354294.82	1192302.77	-	-



ДОКУМЕНТ ПОДПИСАН  
ЭЛЕКТРОННОЙ ПОДПИСЬЮ

Сертификат: 83997148184797998005552191040001978443  
Владелец: ПУБЛИЧНО-ПРАВОВАЯ КОМПАНИЯ  
РОСКАДАСТР  
Действителен: с 24.12.2025 по 19.03.2027

полное наименование должности

инициалы, фамилия

## Земельный участок

вид объекта недвижимости

Лист № 6 раздела 4.2

Всего листов раздела 4.2: 15

Всего разделов: 7

Всего листов выписки: 37

27.03.2026г. № КУВИ-001/2026-41172311

Кадастровый номер:

39:15:132806:1040

1	2	3	4	5
25	354293.98	1192308.16	-	-
26	354293.57	1192309.3	-	-
27	354290.34	1192314.67	-	-
28	354288.14	1192317.77	-	-
29	354284.88	1192345.71	-	-
30	354283.14	1192374.62	-	-
31	354281.86	1192381.97	-	-
32	354281.94	1192384.86	-	-
33	354280.45	1192389.11	-	-
34	354292.55	1192384.28	-	-
1	354292.31	1192386.53	-	-



ДОКУМЕНТ ПОДПИСАН  
ЭЛЕКТРОННОЙ ПОДПИСЬЮ

Сертификат: 83997148184797998005552191040001978443

Владелец: ПУБЛИЧНО-ПРАВОВАЯ КОМПАНИЯ

РОСКАДАСТР

Действителен: с 24.12.2025 по 19.03.2027

полное наименование должности

инициалы, фамилия

## Земельный участок

вид объекта недвижимости

Лист № 7 раздела 4.2

Всего листов раздела 4.2: 15

Всего разделов: 7

Всего листов выписки: 37

27.03.2026г. № КУВИ-001/2026-41172311

Кадастровый номер:

39:15:132806:1040

## Сведения о характерных точках границы части (частей) земельного участка

Учетный номер части: 39:15:132806:1040/4

Система координат МСК-39, зона 1

Номер точки	Координаты, м		Описание закрепления на местности	Средняя квадратичная погрешность определения координат характерных точек границ земельного участка, м
	X	Y		
1	2	3	4	5
1	354275.24	1192359.66	-	-
2	354280.88	1192319.66	-	-
3	354283.76	1192301.99	-	-
4	354284.46	1192301.83	-	-
5	354291.55	1192302.92	-	-
6	354292.89	1192297.4	-	-
7	354294.36	1192287.04	-	-
8	354294.68	1192286.16	-	-
9	354295.26	1192285.6	-	-
10	354296.9	1192285.12	-	-
11	354302.55	1192286.03	-	-
12	354302.41	1192287.54	-	-
13	354302.37	1192288.01	-	-
14	354296.86	1192287.14	-	-
15	354296.37	1192287.32	-	-
16	354294.86	1192297.73	-	-
17	354293.37	1192303.91	-	-
18	354292.73	1192304.62	-	-
19	354291.33	1192304.99	-	-
20	354284.59	1192303.83	-	-
21	354283.75	1192304.12	-	-
22	354283.06	1192307.22	-	-
23	354278.84	1192334.13	-	-
24	354277.12	1192350.35	-	-



ДОКУМЕНТ ПОДПИСАН  
ЭЛЕКТРОННОЙ ПОДПИСЬЮ

Сертификат: 83997148184797998005552191040001978443  
Владелец: ПУБЛИЧНО-ПРАВОВАЯ КОМПАНИЯ  
РОСКАДАСТР  
Действителен: с 24.12.2025 по 19.03.2027

полное наименование должности

инициалы, фамилия

Земельный участок				
вид объекта недвижимости				
Лист № 8 раздела 4.2		Всего листов раздела 4.2: 15		Всего разделов: 7
27.03.2026г. № КУВИ-001/2026-41172311				
Кадастровый номер:			39:15:132806:1040	
1	2	3	4	5
25	354276.28	1192361.8	-	-
26	354273.56	1192388.41	-	-
27	354273.63	1192388.78	-	-
28	354274.36	1192389.08	-	-
29	354292.07	1192388.81	-	-
30	354291.86	1192390.8	-	-
31	354274.2	1192391.08	-	-
32	354272.37	1192390.43	-	-
33	354271.76	1192389.68	-	-
34	354271.71	1192389.38	-	-
1	354275.24	1192359.66	-	-



ДОКУМЕНТ ПОДПИСАН  
ЭЛЕКТРОННОЙ ПОДПИСЬЮ

Сертификат: 83997148184797998005552191040001978443  
Владелец: ПУБЛИЧНО-ПРАВОВАЯ КОМПАНИЯ  
РОСКАДАСТР  
Действителен: с 24.12.2025 по 19.03.2027

полное наименование должности

инициалы, фамилия

## Земельный участок

вид объекта недвижимости

Лист № 9 раздела 4.2

Всего листов раздела 4.2: 15

Всего разделов: 7

Всего листов выписки: 37

27.03.2026г. № КУВИ-001/2026-41172311

Кадастровый номер:

39:15:132806:1040

## Сведения о характерных точках границы части (частей) земельного участка

Учетный номер части: 39:15:132806:1040/5

Система координат МСК-39, зона 1

Номер точки	Координаты, м		Описание закрепления на местности	Средняя квадратичная погрешность определения координат характерных точек границ земельного участка, м
	X	Y		
1	2	3	4	5
1	354292.07	1192388.77	-	-
2	354279.52	1192389.32	-	-
3	354278.75	1192389.02	-	-
4	354278.08	1192388.33	-	-
5	354277.81	1192387.8	-	-
6	354277.47	1192385.54	-	-
7	354277.59	1192384.52	-	-
8	354280.74	1192374.36	-	-
9	354280.87	1192361.75	-	-
10	354281.52	1192342.16	-	-
11	354282.44	1192330.85	-	-
12	354284.23	1192317.83	-	-
13	354288.06	1192310.74	-	-
14	354291.34	1192306.59	-	-
15	354293.58	1192294.56	-	-
16	354294.46	1192288.2	-	-
17	354295.37	1192286.52	-	-
18	354295.79	1192286.13	-	-
19	354297.13	1192285.63	-	-
20	354302.51	1192286.44	-	-
21	354302.41	1192287.54	-	-
22	354302.33	1192288.38	-	-
23	354299.05	1192287.8	-	-
24	354297.24	1192287.65	-	-



ДОКУМЕНТ ПОДПИСАН  
ЭЛЕКТРОННОЙ ПОДПИСЬЮ

Сертификат: 83997148184797998005552191040001978443

Владелец: ПУБЛИЧНО-ПРАВОВАЯ КОМПАНИЯ

РОСКАДАСТР

Действителен: с 24.12.2025 по 19.03.2027

полное наименование должности

инициалы, фамилия

## Земельный участок

вид объекта недвижимости

Лист № 10 раздела 4.2

Всего листов раздела 4.2: 15

Всего разделов: 7

Всего листов выписки: 37

27.03.2026г. № КУВИ-001/2026-41172311

Кадастровый номер:

39:15:132806:1040

1	2	3	4	5
25	354296.94	1192287.8	-	-
26	354296.41	1192288.68	-	-
27	354295.56	1192294.86	-	-
28	354293.26	1192307.2	-	-
29	354289.78	1192311.78	-	-
30	354286.19	1192318.29	-	-
31	354284.43	1192331.04	-	-
32	354283.52	1192342.3	-	-
33	354282.87	1192361.8	-	-
34	354282.74	1192374.54	-	-
35	354279.47	1192385.61	-	-
36	354279.87	1192387.3	-	-
37	354292.28	1192386.76	-	-
1	354292.07	1192388.77	-	-



ДОКУМЕНТ ПОДПИСАН  
ЭЛЕКТРОННОЙ ПОДПИСЬЮ

Сертификат: 83997148184797998005552191040001978443

Владелец: ПУБЛИЧНО-ПРАВОВАЯ КОМПАНИЯ

РОСКАДАСТР

Действителен: с 24.12.2025 по 19.03.2027

полное наименование должности

инициалы, фамилия

Земельный участок			
вид объекта недвижимости			

Лист № 11 раздела 4.2	Всего листов раздела 4.2: 15	Всего разделов: 7	Всего листов выписки: 37
-----------------------	------------------------------	-------------------	--------------------------

27.03.2026г. № КУВИ-001/2026-41172311

Кадастровый номер: 39:15:132806:1040

Сведения о характерных точках границы части (частей) земельного участка

Учетный номер части: 39:15:132806:1040/6

Система координат

Номер точки	Координаты, м		Описание закрепления на местности	Средняя квадратичная погрешность определения координат характерных точек границ земельного участка, м
	X	Y		
1	2	3	4	5
1	354302.41	1192287.54	-	-
2	354301.07	1192302.48	-	-
3	354300.55	1192308.36	-	-
4	354300.34	1192310.67	-	-
5	354296.04	1192351.3	-	-
6	354295.41	1192357.2	-	-
7	354291.3	1192396.06	-	-
8	354290.33	1192405.22	-	-
9	354288.03	1192426.88	-	-
10	354283.18	1192426.37	-	-
11	354283.53	1192421.46	-	-
12	354288.63	1192381.91	-	-
13	354303.01	1192253.24	-	-
14	354305.45	1192253.55	-	-
15	354303.01	1192280.85	-	-
16	354302.41	1192287.54	-	-



ДОКУМЕНТ ПОДПИСАН  
ЭЛЕКТРОННОЙ ПОДПИСЬЮ

Сертификат: 83997148184797998005552191040001978443  
Владелец: ПУБЛИЧНО-ПРАВОВАЯ КОМПАНИЯ  
РОСКАДАСТР  
Действителен: с 24.12.2025 по 19.03.2027

полное наименование должности

инициалы, фамилия

Земельный участок				
вид объекта недвижимости				
Лист № 12 раздела 4.2	Всего листов раздела 4.2: 15	Всего разделов: 7	Всего листов выписки: 37	
27.03.2026г. № КУВИ-001/2026-41172311				
Кадастровый номер:		39:15:132806:1040		
Сведения о характерных точках границы части (частей) земельного участка				
Учетный номер части: 39:15:132806:1040/7				
Система координат МСК-39, зона 1				
Номер точки	Координаты, м		Описание закрепления на местности	Средняя квадратичная погрешность определения координат характерных точек границ земельного участка, м
	X	Y		
1	2	3	4	5
1	354303.01	1192280.85	-	0.1
2	354286.89	1192279.6	-	0.1
3	354285.98	1192286.26	-	0.1
4	354302.41	1192287.54	-	0.1
1	354303.01	1192280.85	-	0.1



ДОКУМЕНТ ПОДПИСАН  
ЭЛЕКТРОННОЙ ПОДПИСЬЮ

Сертификат: 83997148184797998005552191040001978443  
Владелец: ПУБЛИЧНО-ПРАВОВАЯ КОМПАНИЯ  
РОСКАДАСТР  
Действителен: с 24.12.2025 по 19.03.2027

полное наименование должности

инициалы, фамилия

Земельный участок			
вид объекта недвижимости			

Лист № 13 раздела 4.2	Всего листов раздела 4.2: 15	Всего разделов: 7	Всего листов выписки: 37
-----------------------	------------------------------	-------------------	--------------------------

27.03.2026г. № КУВИ-001/2026-41172311

Кадастровый номер: 39:15:132806:1040

Сведения о характерных точках границы части (частей) земельного участка

Учетный номер части: 39:15:132806:1040/8

Система координат МСК-39, зона 1

Номер точки	Координаты, м		Описание закрепления на местности	Средняя квадратичная погрешность определения координат характерных точек границ земельного участка, м
	X	Y		
1	2	3	4	5
1	354301.07	1192302.48	-	0.1
2	354284.06	1192300.14	-	0.1
3	354283.12	1192305.95	-	0.1
4	354300.55	1192308.36	-	0.1
1	354301.07	1192302.48	-	0.1



ДОКУМЕНТ ПОДПИСАН  
ЭЛЕКТРОННОЙ ПОДПИСЬЮ

Сертификат: 83997148184797998005552191040001978443  
Владелец: ПУБЛИЧНО-ПРАВОВАЯ КОМПАНИЯ  
РОСКАДАСТР  
Действителен: с 24.12.2025 по 19.03.2027

полное наименование должности

инициалы, фамилия

Земельный участок			
вид объекта недвижимости			
Лист № 14 раздела 4.2	Всего листов раздела 4.2: 15	Всего разделов: 7	Всего листов выписки: 37

27.03.2026г. № КУВИ-001/2026-41172311

Кадастровый номер: 39:15:132806:1040

Сведения о характерных точках границы части (частей) земельного участка				
Учетный номер части: 39:15:132806:1040/9				
Система координат МСК-39, зона 1				
Номер точки	Координаты, м		Описание закрепления на местности	Средняя квадратичная погрешность определения координат характерных точек границ земельного участка, м
	X	Y		
1	2	3	4	5
1	354296.04	1192351.3	-	0.1
2	354276.82	1192348.51	-	0.1
3	354275.99	1192354.37	-	0.1
4	354295.41	1192357.2	-	0.1
1	354296.04	1192351.3	-	0.1



ДОКУМЕНТ ПОДПИСАН  
ЭЛЕКТРОННОЙ ПОДПИСЬЮ

Сертификат: 83997148184797998005552191040001978443  
Владелец: ПУБЛИЧНО-ПРАВОВАЯ КОМПАНИЯ  
РОСКАДАСТР  
Действителен: с 24.12.2025 по 19.03.2027

полное наименование должности

инициалы, фамилия

Земельный участок				
вид объекта недвижимости				
Лист № 15 раздела 4.2	Всего листов раздела 4.2: 15		Всего разделов: 7	Всего листов выписки: 37
27.03.2026г. № КУВИ-001/2026-41172311				
Кадастровый номер:		39:15:132806:1040		
Сведения о характерных точках границы части (частей) земельного участка				
Учетный номер части: 39:15:132806:1040/10				
Система координат МСК-39, зона 1				
Номер точки	Координаты, м		Описание закрепления на местности	Средняя квадратичная погрешность определения координат характерных точек границ земельного участка, м
	X	Y		
1	2	3	4	5
1	354291.3	1192396.06	-	0.1
2	354270.35	1192400.79	-	0.1
3	354269.26	1192409.95	-	0.1
4	354290.33	1192405.22	-	0.1
1	354291.3	1192396.06	-	0.1



ДОКУМЕНТ ПОДПИСАН  
ЭЛЕКТРОННОЙ ПОДПИСЬЮ

Сертификат: 83997148184797998005552191040001978443  
Владелец: ПУБЛИЧНО-ПРАВОВАЯ КОМПАНИЯ  
РОСКАДАСТР  
Действителен: с 24.12.2025 по 19.03.2027

полное наименование должности

инициалы, фамилия