

Ведомость жилых и общественных зданий и сооружений										9
Номер на плане	Наименование и обозначение	Этажность	Количество		Площадь, м.кв.				Строительный объем, м³	
			зданий	квартир	Застройки		Общая нормируемая		здания	всего
					Здания	Всего	Здания	Всего		
1	Многоквартирный жилой дом проектируемый (3 этап стр-ва)	6-8	1	66	-	-	-	-	-	-
2	Многоквартирный жилой дом проектируемый (2 этап стр-ва)	8	1	110	-	-	-	-	-	-
3	Многоквартирный жилой дом проектируемый (3 этап стр-ва)	8	1	95	-	-	-	-	-	-
4	Многоквартирный жилой дом проектируемый (2 этап стр-ва)	8	1	63	-	-	-	-	-	-
5	Многоквартирный жилой дом проектируемый (1 этап стр-ва)	8	1	56	56	924,95	924,95	-	-	-
6	Жилой дом существующий	-	-	-	-	-	-	-	-	-
7	Техническое помещение для ТБО проектируемое	1	1	-	-	-	-	-	-	-
8	Трансформаторная подстанция существующая	1	1	-	-	-	-	-	-	-

Ведомость благоустройства 1-го этапа строительства					
Номер на плане	Наименование	Нормативная	Фактическая		Примечание
7	Тех. помещение для ТБО, м²	-	-	-	проектируемое
10	Хозяйственная площадка (сушка белья), м²	9,05	4,12	30,60	проектируемая
11	Физ. площадка, м²	96,55	133,00	-	проектируемая
12	Физ. площадка (беговая дорожка), м²	---	---	-	---
13	Площадка для отдыха взрослых, м²	9,05	10,20	-	проектируемая
14	Детская площадка, м²	42,24	71,70	-	проектируемая
15	Гостевая автостоянка для домов, м/мест	15	21	22	проектируемая
	Гостевая автостоянка для офисов, м/мест	6	-	-	проектируемая

Ведомость зеленых насаждений				
Пор. номер	Условное изображение	Наименование	Количество	Примечание
1		граб обыкновенный, шт.	14	возраст дерева 10 лет, высота не менее 3 метров, диаметр ствола не менее 3 см.
2		туя западная, шт.	7	возраст куста 5 лет, высота не менее 0,5 метров
3		спирея японская и обыкновенная, м.п.	41,10	возраст куста 5 лет, высота не менее 0,5 метров, посадка - 3 куста на 1м.п.
Итого высаживаемых деревьев, шт.			14	
Итого высаживаемых кустарников, шт.			130	

Условные обозначения:




- Граница землеотвода
- Граница зона допустимого размещения зданий и сооружений
- Место транспортного средства инвалида
- Красная линия
- Граница первого этапа строительства
- Пониженный бортовой камень h=0,015 м.
- Дождеприемный колодезь с фильтр-патроном проектируемый
- Демонтаж существующих зданий и сооружений
- Опора освещения проектируемая
- Вырубка дерева (14 шт.)
- Сохраняемое дерево (36 шт.)
- Вырубаемый кустарник (3 шт.)

Существующие сети:

- Водопровод
- Газопровод
- Дренаж
- Теплотрасса
- Канализация бытовая
- Канализация ливневая
- Электрокабель
- Сети связи

Проектируемые сети:

- Хоз. - питьевой водопровод
- Канализация хозяйственно-бытовая
- Канализация дождевая
- Газопровод
- Теплотрасса
- Электрический кабель
- Сети связи
- Демонтаж инженерных сетей

						П-044-2016-1-ПКО			
						Комплекс многоквартирных жилых домов по ул.Ростовской в г.Калининграде. I этап строительства.			
Изм.	Кол.уч.	Лист	№док	Подпись	Дата		Стадия	Лист	Листов
							П	3	3
ГИП	Князьков А.Н.					Посадочный чертёж, Разбивочный чертёж. М 1:500		ООО "СанТермо-Проект"	
Разработал	Князьков А.П.								
Н.контр.	Князьков А.Н.		