






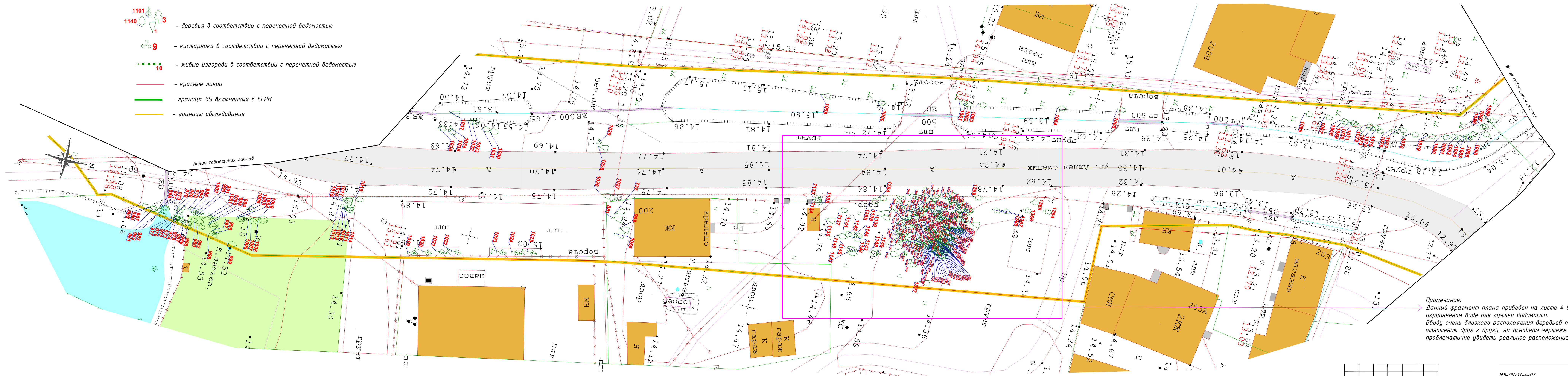


Условные обозначения

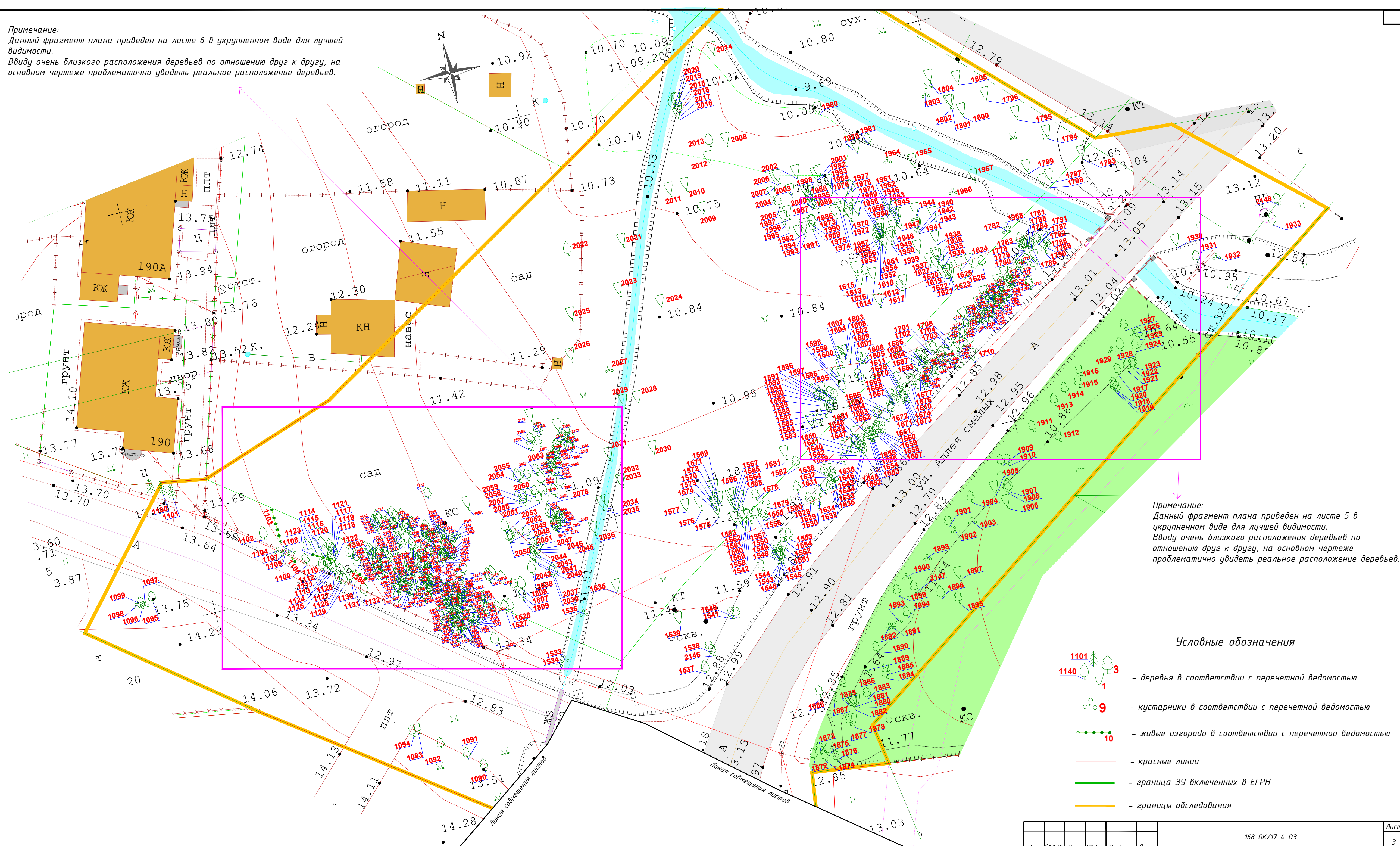
-  1101  3 - деревья в соответствии с перечетной ведомостью
-  6 - кустарники в соответствии с перечетной ведомостью
-  10 - живые изгороди в соответствии с перечетной ведомостью
-  - красные линии
-  - граница ЗУ включенных в ЕГРН
-  - границы обследования



Примечание:
 Данный фрагмент плана приведен на листе 4 в укрупненном виде для лучшей видимости. Ввиду очень близкого расположения деревьев по отношению друг к другу, на основном чертеже проблематично увидеть реальное расположение деревьев.

Изм.	Кол.уч.	Лист	№ док.	Подпись	Дата

Примечание:
 Данный фрагмент плана приведен на листе 6 в укрупненном виде для лучшей видимости.
 Ввиду очень близкого расположения деревьев по отношению друг к другу, на основном чертеже проблематично увидеть реальное расположение деревьев.



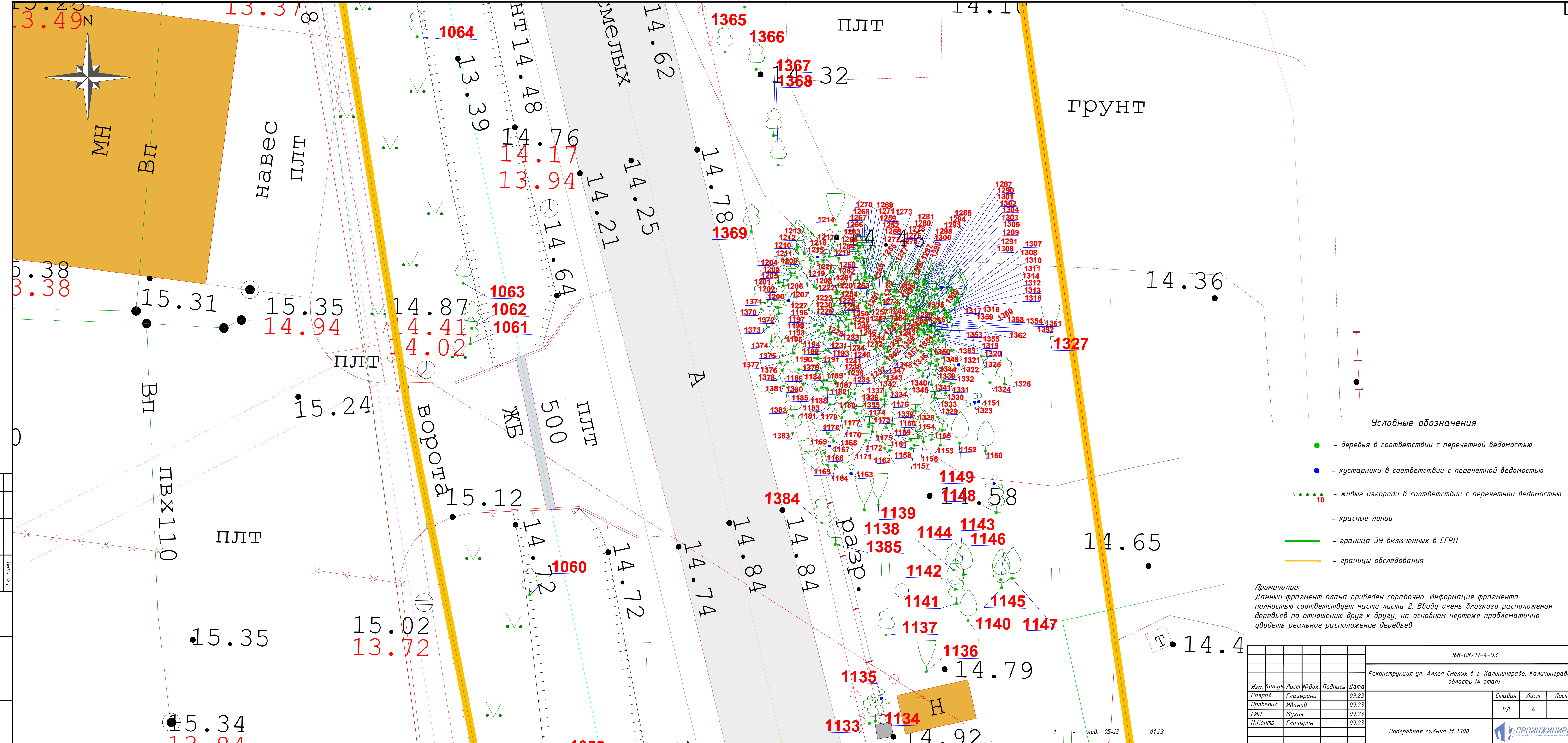

Примечание:
 Данный фрагмент плана приведен на листе 5 в укрупненном виде для лучшей видимости.
 Ввиду очень близкого расположения деревьев по отношению друг к другу, на основном чертеже проблематично увидеть реальное расположение деревьев.

Условные обозначения

- 1101 3 - деревья в соответствии с перечетной ведомостью
- 1140 9 - кустарники в соответствии с перечетной ведомостью
- 10 - живые изгороди в соответствии с перечетной ведомостью
- красные линии
- граница ЗУ включенных в ЕГРН
- границы обследования

Ивл. № подл. Подпись и дата Взам. инв. №

Изм.	Кол.уч.	Лист	№ док.	Подпись	Дата



Условные обозначения

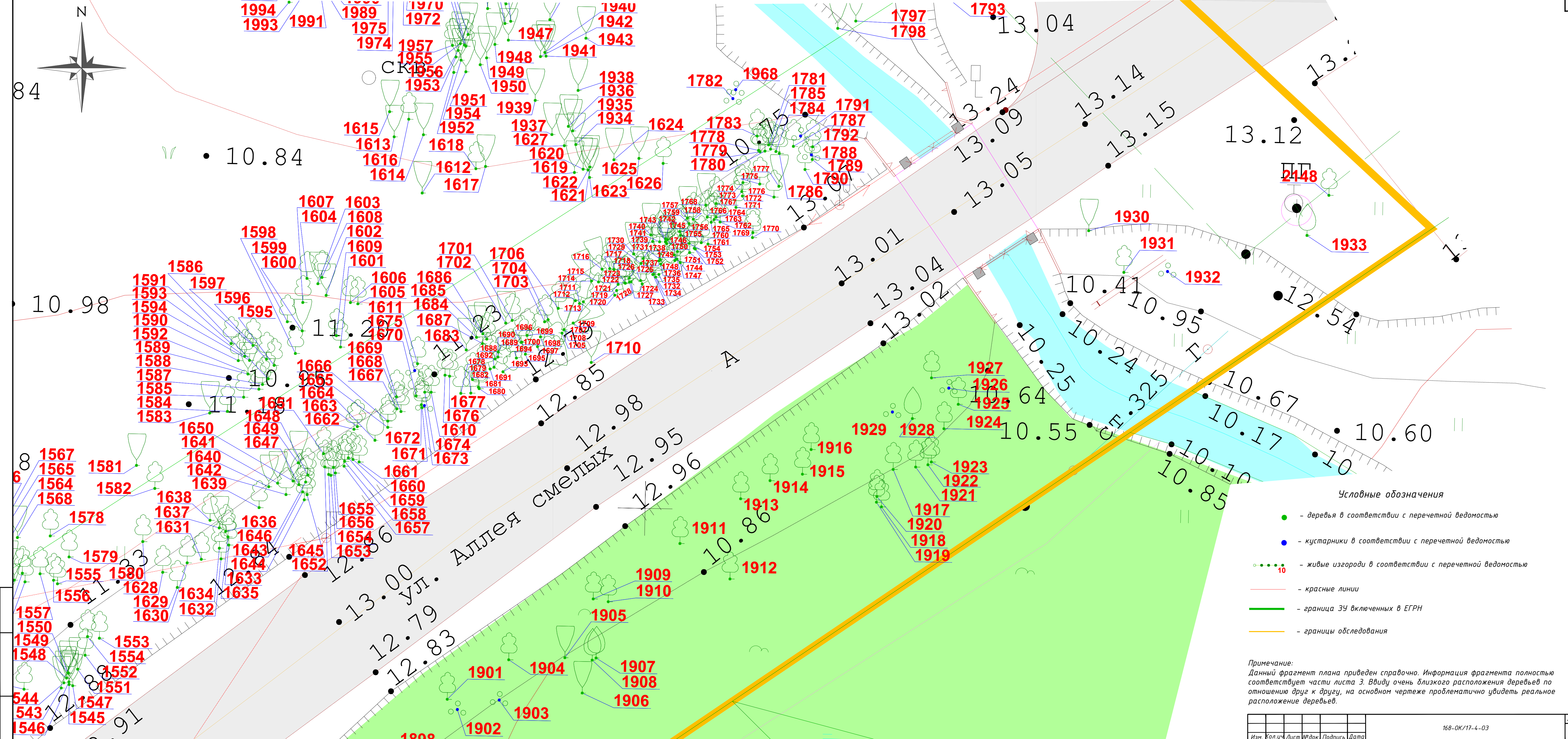
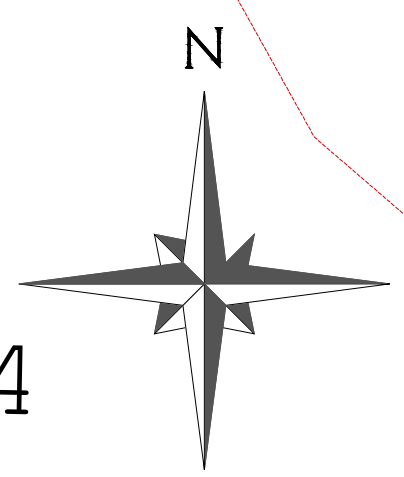
- - деревья в соответствии с перечетной ведомостью
- - кустарники в соответствии с перечетной ведомостью
- - живые изгороди в соответствии с перечетной ведомостью
- - красные линии
- - граница ЗУ включенных в ЕГРН
- - границы обследования

Примечание:
 Данный фрагмент плана приведен справочно. Информация фрагмента полностью соответствует части листа 2. Ввиду очень близкого расположения деревьев по отношению друг к другу, на основном чертеже проблематично увидеть реальное расположение деревьев.

№ подл.	Подпись и дата	Взам. инв. №	Гл. спец.

168-ОК/17-4-03					
Реконструкция ул. Аллея Смелых в г. Калининграде, Калининградская область (4 этап)					
Изм.	Кол.уч.	Лист	№ док.	Подпись	Дата
Разраб.		Глазырина			09.23
Проверил		Иванов			09.23
ГИП		Мухин			09.23
Н.Контр.		Глазырин			09.23
Подеревная съёмка М 1:100				Стация	Лист
				РД	4
				Листов	





Условные обозначения

- - деревья в соответствии с перечетной ведомостью
- - кустарники в соответствии с перечетной ведомостью
- ⋯ - живые изгороди в соответствии с перечетной ведомостью
- - красные линии
- - граница ЗУ включенных в ЕГРН
- - границы обследования

Примечание:
 Данный фрагмент плана приведен справочно. Информация фрагмента полностью соответствует части листа Э. Ввиду очень близкого расположения деревьев по отношению друг к другу, на основном чертеже проблематично увидеть реальное расположение деревьев.

Изм. № подл. Подпись и дата. Взам. инв. №