



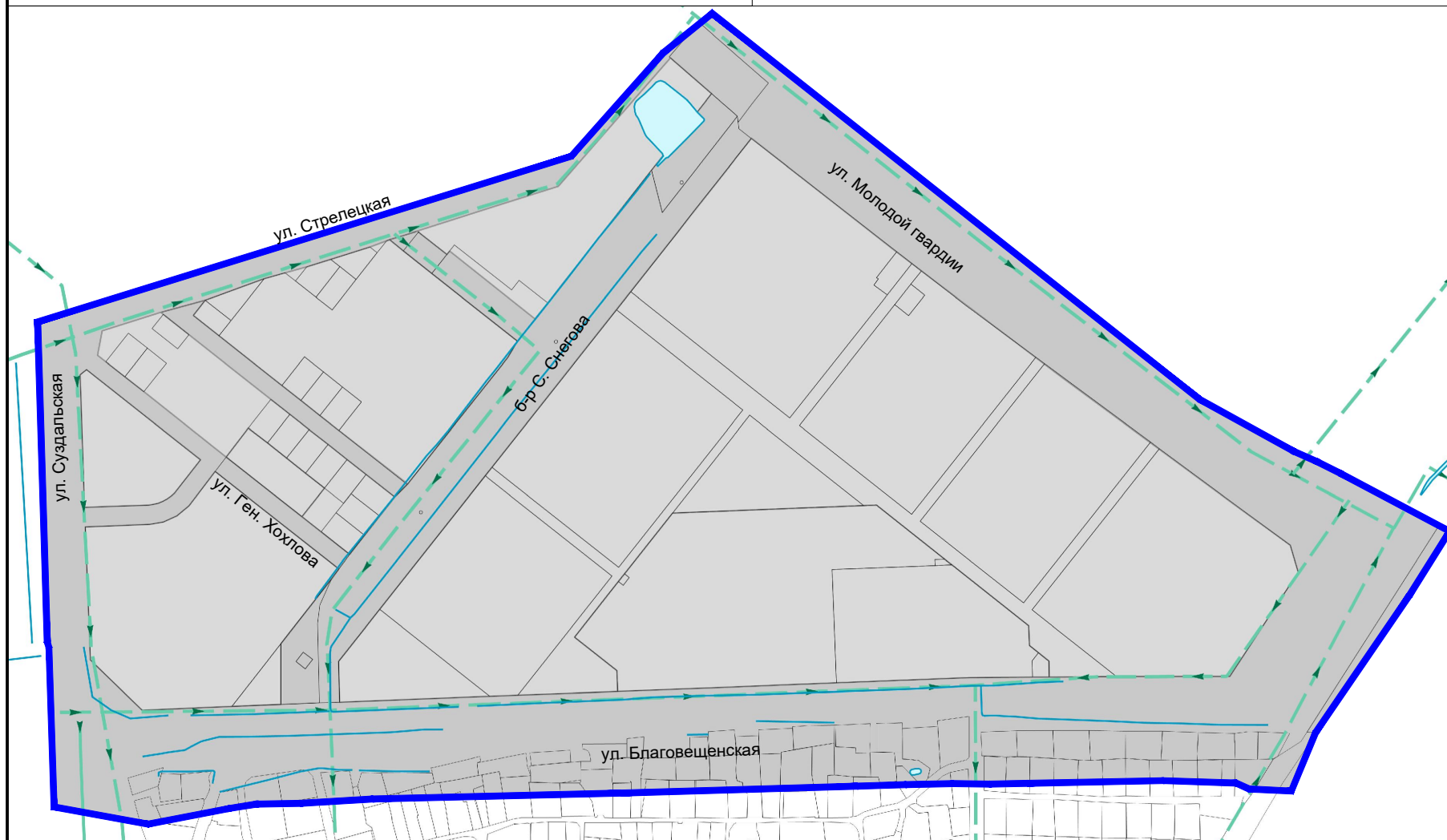


ПРОЕКТ ВНЕСЕНИЯ ИЗМЕНЕНИЙ В ГЕНЕРАЛЬНЫЙ ПЛАН ГОРОДСКОГО ОКРУГА «ГОРОД КАЛИНИНГРАД» ПРИМЕНИТЕЛЬНО К ЧАСТИ ГОРОДА КАЛИНИНГРАДА В ГРАНИЦАХ УЛ. БЛАГОВЕЩЕНСКАЯ - УЛ. СУЗДАЛЬСКАЯ - УЛ. СТРЕЛЕЦКАЯ - УЛ. МОЛОДОЙ ГВАРДИИ

Карта развития систем дождевой канализации и систем инженерной защиты территории городского округа

УСЛОВНЫЕ ОБОЗНАЧЕНИЯ

-  Границы территории г. Калининграда, в отношении которой вносятся изменения
-  Водоем (озеро, пруд, обводненный карьер, водохранилище)
-  Водоток (река, ручей, канал)
-  планируемые Канализация дождевая самотечная закрытая



						Проект внесения изменений в Генеральный план городского округа «Город Калининград» выполнено применительно к части города Калининграда в границах ул. Благовещенская - ул. Суздальская - ул. Стрелецкая - ул. Молодой гвардии			
Изм.	Кол.уч.	Лист	№ док	Подп.	Дата	Материалы по обоснованию	Стадия	Лист	Листов
							ГП		
Директор		Косенкова М.В.			10.25	Карта развития систем дождевой канализации и систем инженерной защиты территории городского округа	ООО "НИКОР ПРОЕКТ"		
Исполнил		Граф Д.Д.			10.25				