
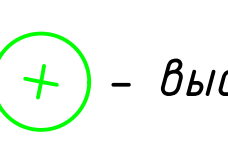


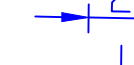
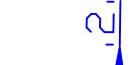



D

Посадочная ведомость зеленых насаждений

№ п/п	Наименование породы или вида насаждения	Возраст, лет	Кол-во, шт.	Примечание
1	Дуб черешчатый 	3-6	3194	Саженцы высотой 0,8 - 1,0 м, с закрытой корневой системой, с размером кома земли 0,2х0,3х0,2м
2.	Клен остролистный 	3-6	3204	Саженцы высотой 0,8 - 1,0 м, с закрытой корневой системой, с размером кома земли 0,2х0,3х0,2м
3.	Сосна черная 	3-6	1602	Саженцы высотой 0,5 - 0,7 м, с закрытой корневой системой, с размером кома земли 0,2х0,3х0,2м
ИТОГО:			8000	

Условные обозначения:

-   - высаживаемые деревья
-  - технологические проезды
-  - полоса отвода
-  - расстояние между деревьями, м
-  - расстояние между рядами, м
-  - ширина технологических проездов, м

Примечание:

Топографическая съемка выполнена АО ВАД по КО в апреле 2021 г.
 Система координат МСК-39, система высот - Балтийская.
 За исходные приняты пункты шп9232, шпр.Холмогорова, шп0216, шп7617, шп0103

Реконструкция II очереди Кольцевого маршрута в районе Приморской рекреационной зоны (Северный обход города Калининграда с реконструкцией транспортной развязки с Московским проспектом) 2 этап стр-ва от транспортной развязки на Зеленоградск до транспортной развязки на Балтийск включительно (II подэтап)					
Изм.	Колуч	Лист	№Вк	Подпись	Дата
Разработал		Курочкин			05.2021
Проверил		Кабаченко			05.2021
		Ермилова			05.2021
Проект компенсационного озеленения					
План земельного участка					
М 1500					
Стация	Лист	Листов			
P	1	2			
АО "ВАД"					