

**АДМИНИСТРАЦИЯ
ГОРОДСКОГО ОКРУГА «ГОРОД КАЛИНИНГРАД»**

ПОСТАНОВЛЕНИЕ

от «04» 09 2022 г.
г. Калининград

№ 800

О резервировании земельных участков
в границах муниципального образования
«Городской округ «Город Калининград»
для муниципальных нужд в целях
дальнейшего предоставления гражданам,
имеющим трех и более детей

В соответствии со статьями 11, 56.1, 70.1 Земельного кодекса Российской Федерации, пунктом 20 статьи 1, статьями 56, 57 Градостроительного кодекса Российской Федерации, постановлением Правительства Российской Федерации от 22.07.2008 № 561 «О некоторых вопросах, связанных с резервированием земель для государственных или муниципальных нужд», Законом Калининградской области от 21.12.2006 № 105 «Об особенностях регулирования земельных отношений на территории Калининградской области», проектом планировки с проектом межевания в его составе территории в границах пер. Алданского 2-го – ул. Аральской – ул. Макаренко – ул. Карташева – ул. Алтайской 2-й – ул. Славянской – ул. Тихоокеанской – Балтийского шоссе в Центральном районе (пос. им. А. Космодемьянского), утвержденным постановлением администрации городского округа «Город Калининград» от 02.10.2013 № 1510, проектом планировки с проектом межевания в его составе территории в границах ул. Кировоградской – ул. Белорусской – ул. Полецкого – проспекта Советского в Центральном районе, утвержденным постановлением администрации городского округа «Город Калининград» от 22.04.2013 № 506, проектом планировки территории с проектом межевания в его составе в границах ул. Державина – ул. Лейт. Катина – ул. Палубной – ул. Бригадной – ул. Воронежской (мкр. Зеленое) в г. Калининграде, утвержденным постановлением администрации городского округа «Город Калининград» от 20.10.2017 № 1543, проектом планировки территории с проектом межевания в его составе в границах ул. Пехотной – ул. Арсенальной – ул. Туруханской – ул. Л. Андреева – ул. Старосаперной в Ленинградском районе, утвержденным постановлением администрации городского округа «Город Калининград» от 06.03.2014 № 376, проектом планировки территории с проектом межевания в его составе в границах ул. Аллея смелых – ул. Солнечногорской – железной дороги – территории СНТ «Медик» – ул. Луганской – ул. Судостроительной


(мкр. Южный) в г. Калининграде, утвержденным постановлением администрации городского округа «Город Калининград» от 20.01.2020 № 35, проектом планировки с проектом межевания в его составе территории в границах ул. Подп. Емельянова – ул. Дзержинского – железной дороги – ул. Энергетиков – ул. Ямской – ул. С. Лазо – ул. Новинской в Московском районе, утвержденным постановлением администрации городского округа «Город Калининград» от 17.10.2014 № 1620, проектом планировки, застройки территории, расположенной в границах улиц Подп. Емельянова – дор. Окружной – ул. Ямской – ул. Семипалатинской – ул. Одесской в Московском районе, утвержденным постановлением главы города Калининграда – мэра города от 22.05.2007 № 1203, согласно распоряжениям комитета территориального развития и строительства администрации городского округа «Город Калининград» от 22.01.2021 № 50-82-р «О присвоении адресов объектам адресации», от 18.03.2021 № 50-451-р «О присвоении адресов объектам адресации», распоряжениям комитета городского развития и цифровизации администрации городского округа «Город Калининград» от 19.01.2022 № р-КГРиЦ-28 «Об аннулировании и присвоении адреса объекту адресации», от 25.02.2022 № р-КГРиЦ-90 «О присвоении адресов объектам адресации» администрация городского округа «Город Калининград» **п о с т а н о в л я е т:**

1. Зарезервировать в границах муниципального образования «Городской округ «Город Калининград» для муниципальных нужд в целях предоставления гражданам, имеющим трех и более детей, сроком на три года земельные участки (приложение № 1) в границах резервируемых земель (приложения №№ 2, 3, 4, 5, 6, 7, 8, 9, 10).

2. Комитету муниципального имущества и земельных ресурсов администрации городского округа «Город Калининград» (Румянцев С.В.) направить постановление в государственное бюджетное учреждение Калининградской области «Центр кадастровой оценки и мониторинга недвижимости» в соответствии со статьями 56, 57 Градостроительного кодекса Российской Федерации.

3. Управлению делопроизводства администрации городского округа «Город Калининград» (Липовецкая Ю.И.) обеспечить опубликование постановления в газете «Гражданин», на официальном сайте администрации городского округа «Город Калининград» в сети Интернет.

И.о. главы администрации



А.Н.Асмыкович

Приложение № 1
к постановлению администрации
городского округа «Город Калининград»
от «07» 09 2022 г. № 800

ПЕРЕЧЕНЬ
земельных участков, резервируемых для муниципальных нужд городского
округа «Город Калининград»

№ п/п	Кадастровый номер земельного участка	Площадь, кв.м	Адрес земельного участка	Разрешенное использование земельного участка
1	2	3	4	5
1.	39:15:110637:146	640	Калининградская область, г.о. «Город Калининград», г. Калининград, ул. Тихоокеанская, земельный участок 14	Под строительство жилого дома (объекта индивидуального жилищного строительства)
2.	39:15:110639:44	600	Калининградская область, г.о. «Город Калининград», г. Калининград, ул. Селенгинская, земельный участок 19	Под строительство жилого дома (объекта индивидуального жилищного строительства)
3.	39:15:120705:81	600	Калининградская обл., г. Калининград, ул. Гравийная	Малоэтажная жилая застройка (под строительство жилого дома объекта индивидуального жилищного строительства)
4.	39:15:120710:84	465	Калининградская обл., г. Калининград, ул. Ломоносова	Под строительство жилого дома (объекта индивидуального жилищного строительства)

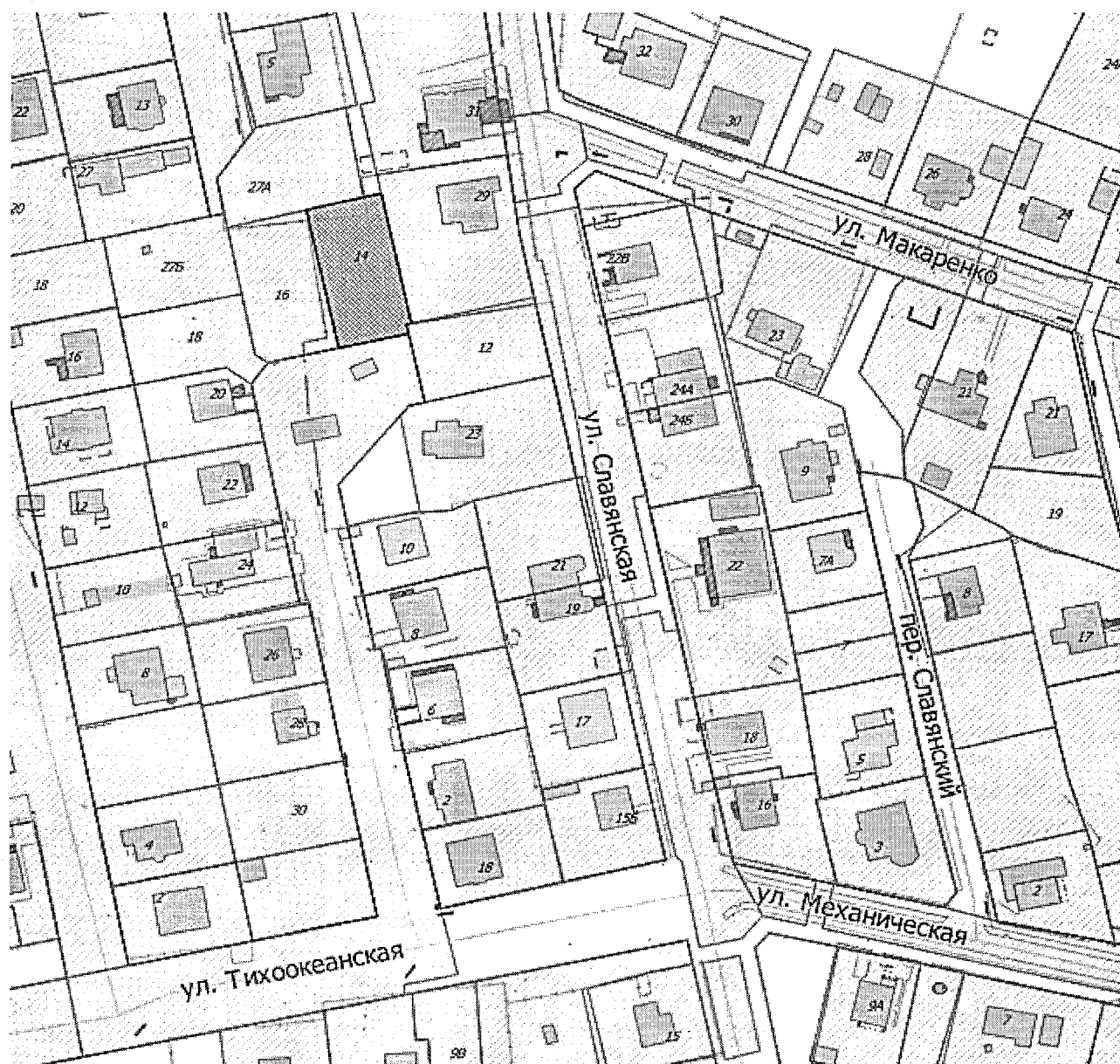
1	2	3	4	5
5.	39:15:120814:93	650	Калининградская обл., г.о. «Город Калининград», г. Калининград, ул. Державина, земельный участок 1	Под строительство жилого дома (объекта индивидуального жилищного строительства)
6.	39:15:130605:131	715	Калининградская обл., г.о. «Город Калининград», г. Калининград, ул. Туруханская, земельный участок 12Г	Под строительство жилых домов (объектов индивидуального жилищного строительства)
7.	39:15:130605:132	725	Калининградская обл., г.о. «Город Калининград», г. Калининград, ул. Туруханская, земельный участок 12В	Под строительство жилых домов (объектов индивидуального жилищного строительства)
8.	39:15:130605:133	1000	Калининградская обл., г.о. «Город Калининград», г. Калининград, ул. Туруханская, земельный участок 16	Под строительство жилых домов (объектов индивидуального жилищного строительства)
9.	39:15:130605:134	600	Калининградская обл., г.о. «Город Калининград», г. Калининград, ул. Туруханская, земельный участок 12Б	Под строительство жилого дома (объекта индивидуального жилищного строительства)
10.	39:15:130605:135	600	Калининградская обл., г.о. «Город Калининград», г. Калининград, ул. Туруханская, земельный участок 12А	Под строительство жилого дома (объекта индивидуального жилищного строительства)

1	2	3	4	5
11.	39:15:130605:136	730	Калининградская обл., г.о. «Город Калининград», г. Калининград, ул. Большая Окружная 4-я, земельный участок 84Б	Под строительство жилого дома (объекта индивидуального жилищного строительства)
12.	39:15:141502:499	4597	Калининградская обл., г.о. «Город Калининград», г. Калининград, ул. Муромская, 62А	Под строительство склада
13.	39:15:141717:1954	718	Калининградская область, г. Калининград, ул. Станиславского	Под проезд к жилому дому индивидуального жилищного фонда по ул. Станиславского, 32А
12.	39:15:142024:160	621	Калининградская обл., г.о. «Город Калининград», г. Калининград, ул. Двинская, земельный участок 32А	Под строительство жилого дома (объекта индивидуального жилищного строительства)

Приложение № 2
к постановлению администрации
городского округа «Город Калининград»
от « 04 » 09 2022 г. № 300

СХЕМА

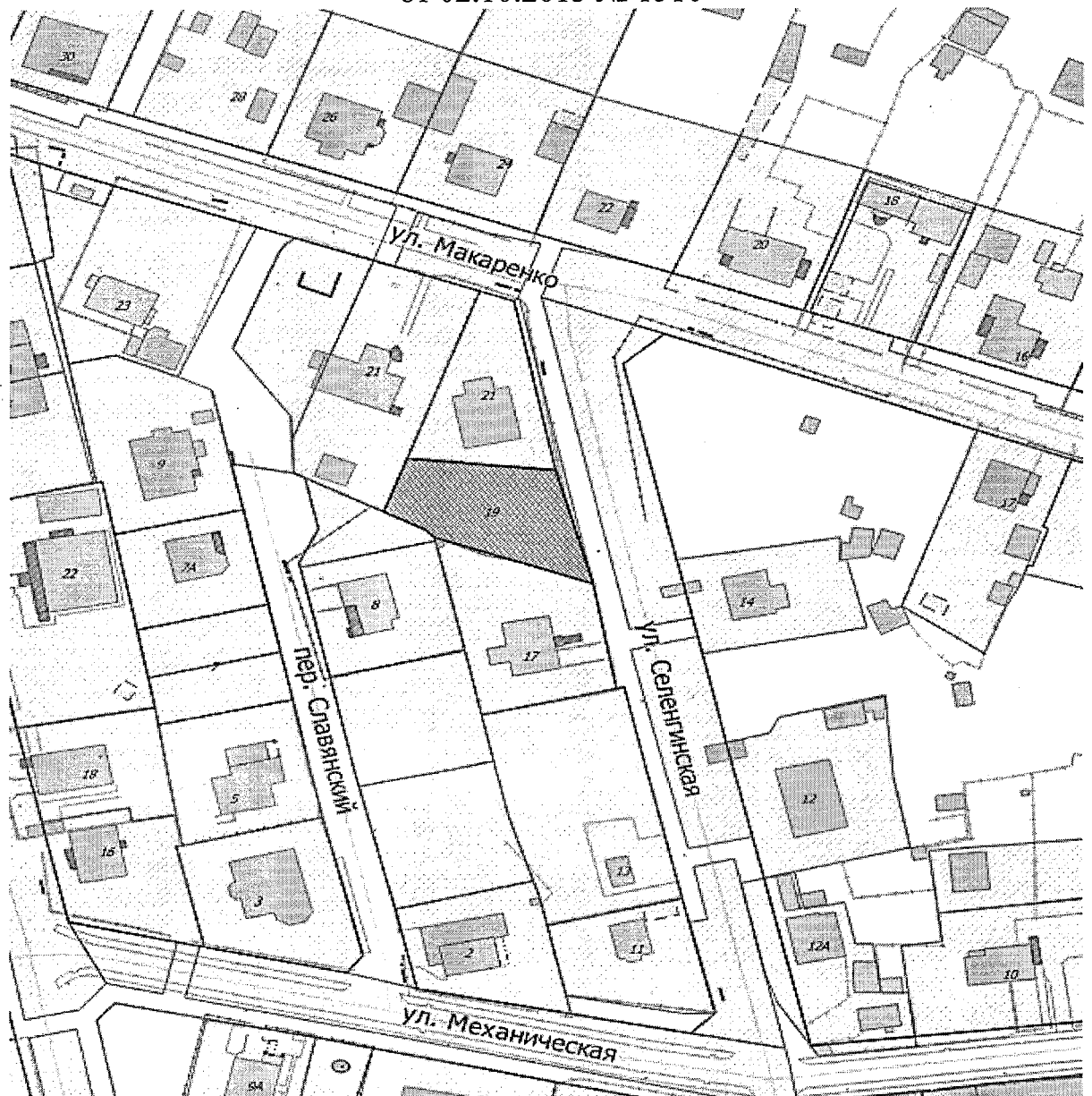
расположения земельного участка, резервируемого для муниципальных нужд городского округа «Город Калининград», расположенного в границах проекта планировки с проектом межевания в его составе территории в границах пер. Алданского 2-го – ул. Аральской – ул. Макаренко – ул. Карташева – ул. Алтайской 2-й – ул. Славянской – ул. Тихоокеанской – Балтийского шоссе в Центральном районе (пос. им. А. Космодемьянского), утвержденного постановлением администрации городского округа «Город Калининград» от 02.10.2013 № 1510



Приложение № 3
к постановлению администрации
городского округа «Город Калининград»
от « 04 » 09 2022 г. № 800

СХЕМА

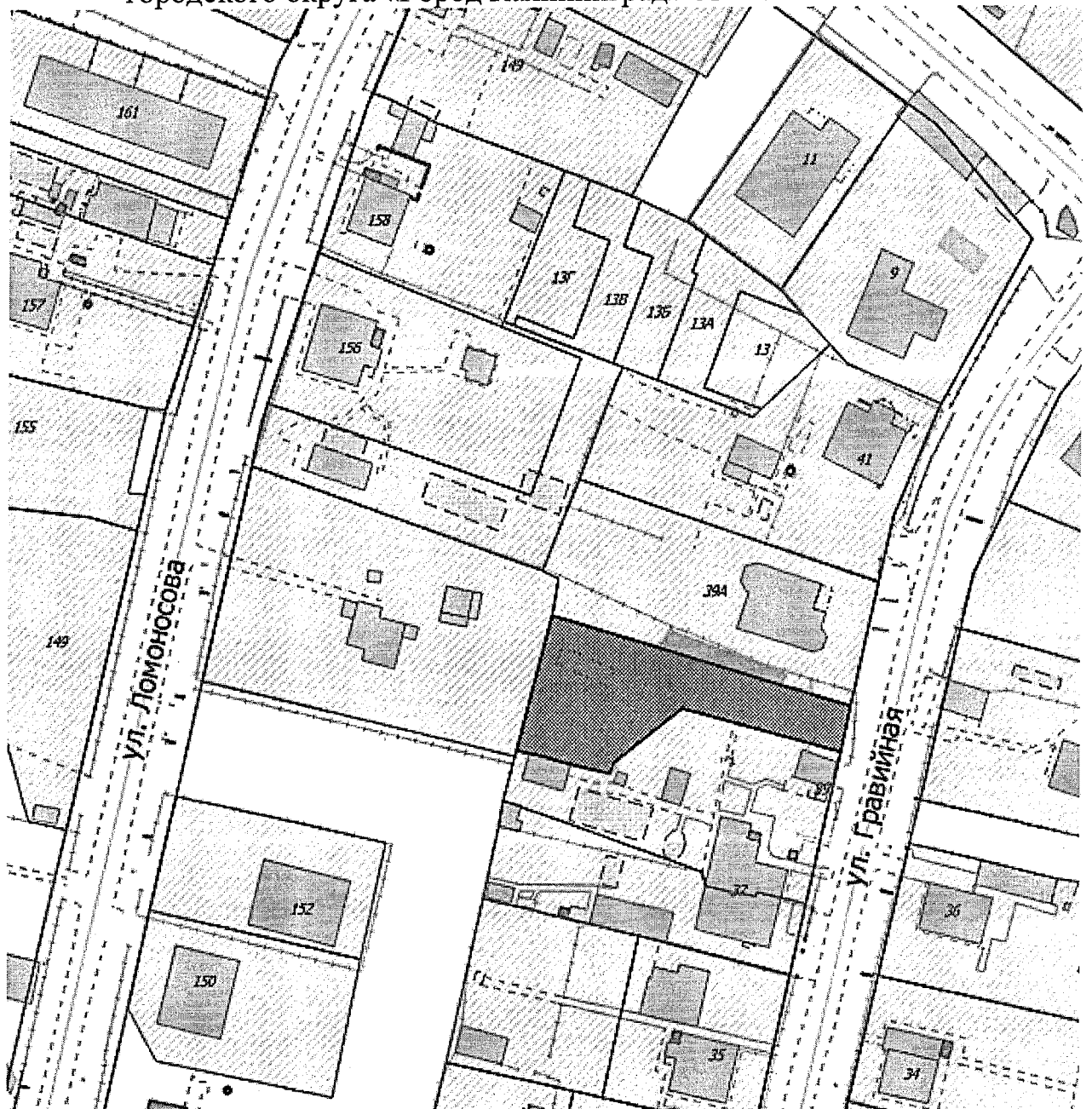
расположения земельного участка, резервируемого для муниципальных нужд городского округа «Город Калининград», расположенного в границах проекта планировки с проектом межевания в его составе территории в границах пер. Алданского 2-го – ул. Аральской – ул. Макаренко – ул. Карташева – ул. Алтайской 2-й – ул. Славянской – ул. Тихоокеанской – Балтийского шоссе в Центральном районе (пос. им. А. Космодемьянского), утвержденного постановлением администрации городского округа «Город Калининград» от 02.10.2013 № 1510



Приложение № 4
к постановлению администрации
городского округа «Город Калининград»
от « 07 » 09 2022 г. № 800

СХЕМА

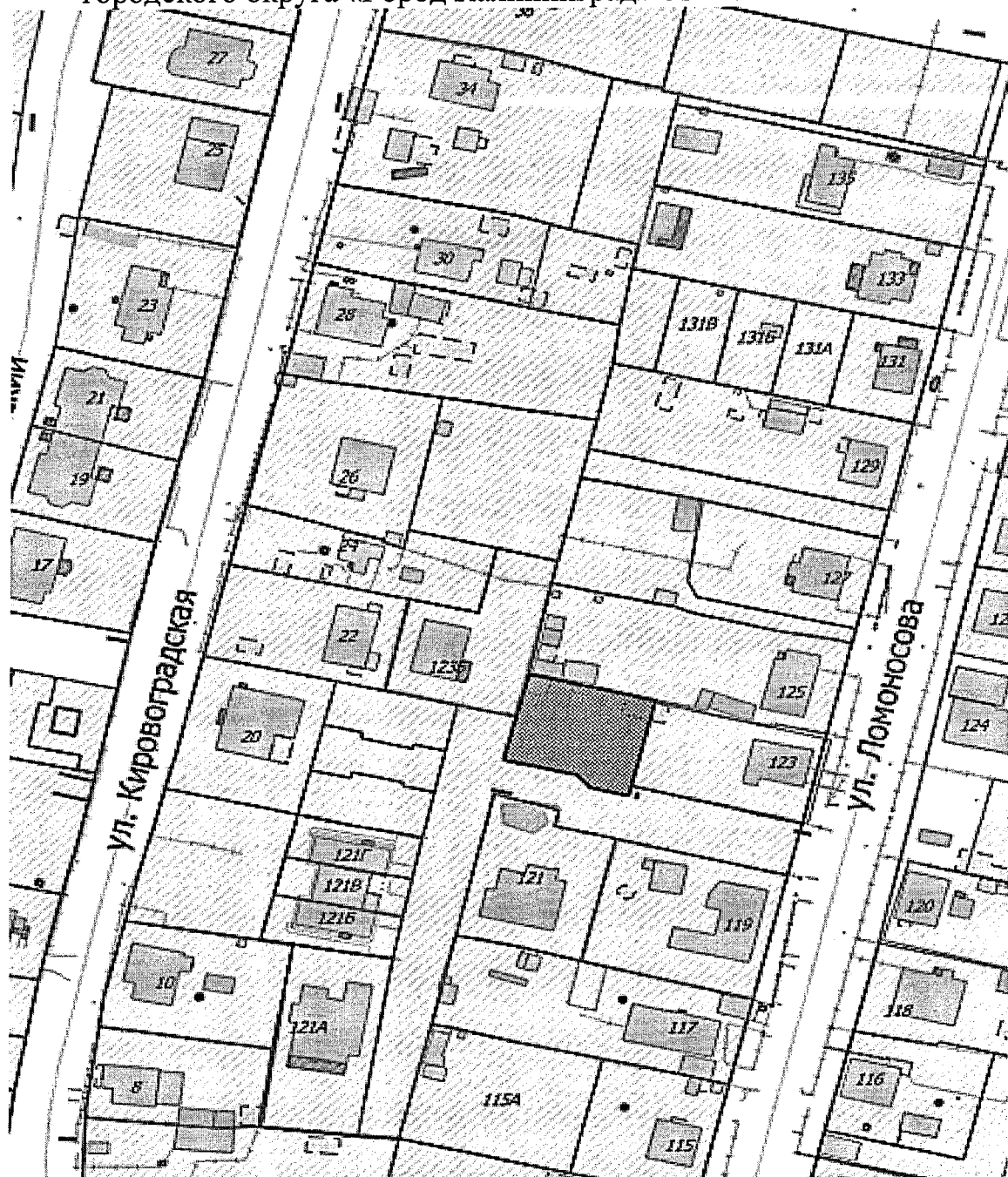
расположения земельных участков, резервируемых для муниципальных нужд городского округа «Город Калининград», расположенных в границах проекта планировки с проектом межевания в его составе территории в границах ул. Кировоградской – ул. Белорусской – ул. Полецкого – проспекта Советского в Центральном районе, утвержденного постановлением администрации городского округа «Город Калининград» от 22.04.2013 № 506



Приложение № 5
к постановлению администрации
городского округа «Город Калининград»
от « 04 » 09 2022 г. № 800

СХЕМА

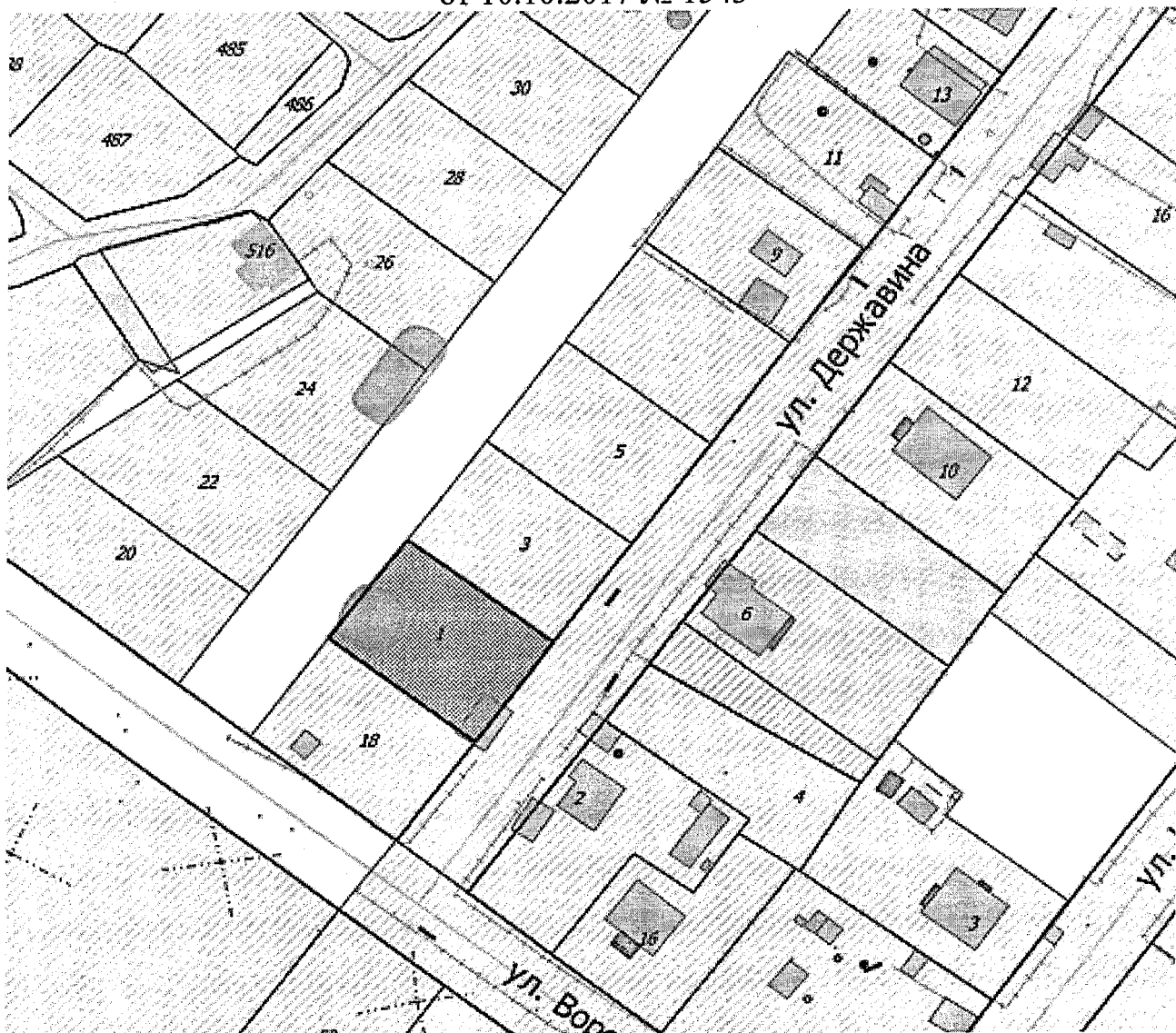
расположения земельных участков, резервируемых для муниципальных нужд городского округа «Город Калининград», расположенных в границах проекта планировки с проектом межевания в его составе территории в границах ул. Кировоградской – ул. Белорусской – ул. Полецкого – проспекта Советского в Центральном районе, утвержденного постановлением администрации городского округа «Город Калининград» от 22.04.2013 № 506



Приложение № 6
к постановлению администрации
городского округа «Город Калининград»
от «07» 09 2022 г. № 300

СХЕМА

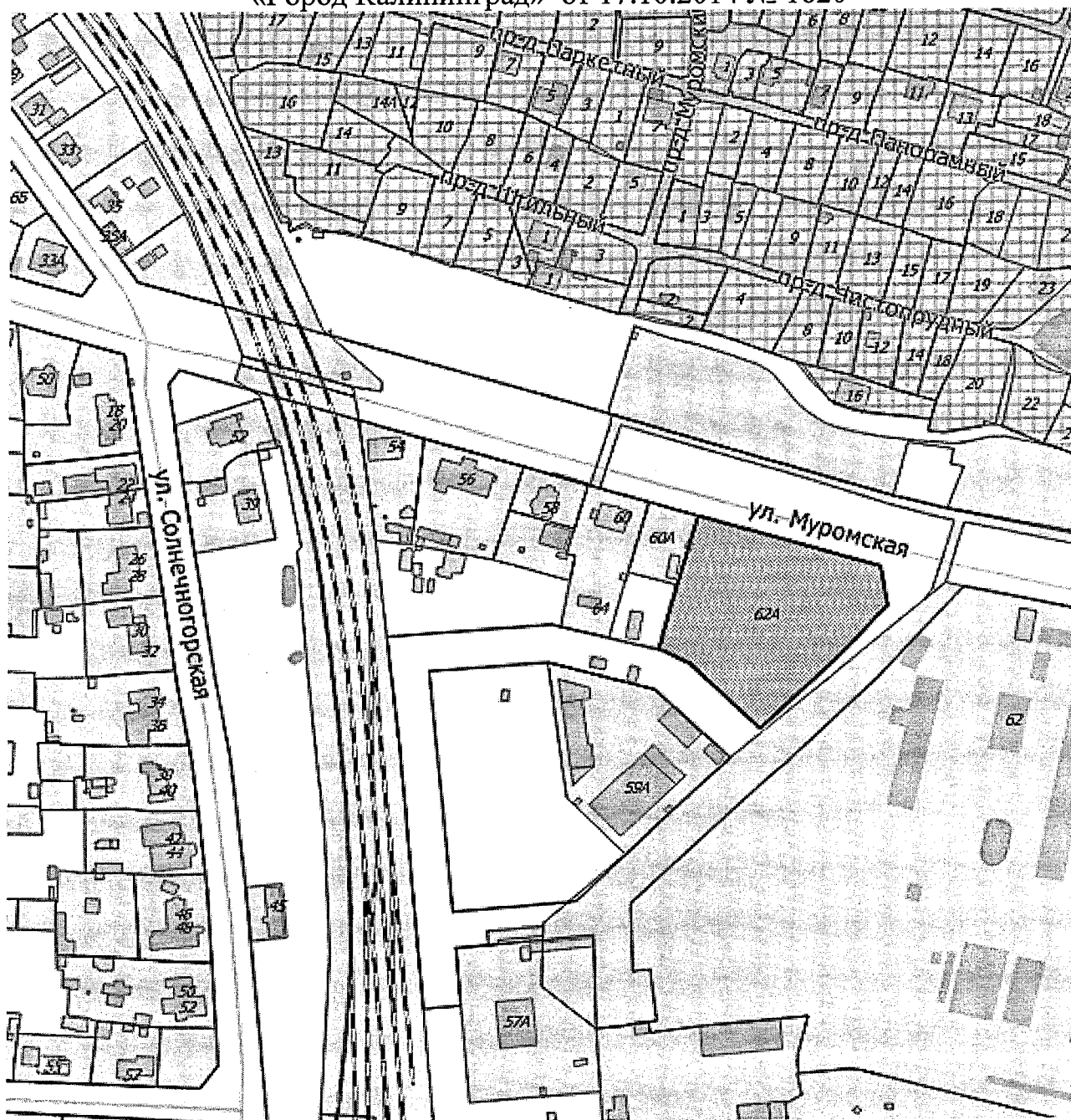
расположения земельного участка, резервируемого для муниципальных
нужд городского округа «Город Калининград», расположенного в границах
проекта планировки территории с проектом межевания в его составе в границах
ул. Державина – ул. Лейт. Катина – ул. Палубной – ул. Бригадной –
ул. Воронежской (мкр. Зеленое) в г. Калининграде, утвержденного
постановлением администрации городского округа «Город Калининград»
от 10.10.2017 № 1543



Приложение № 8
к постановлению администрации
городского округа «Город Калининград»
от «04» 09 2022 г. № 800

СХЕМА

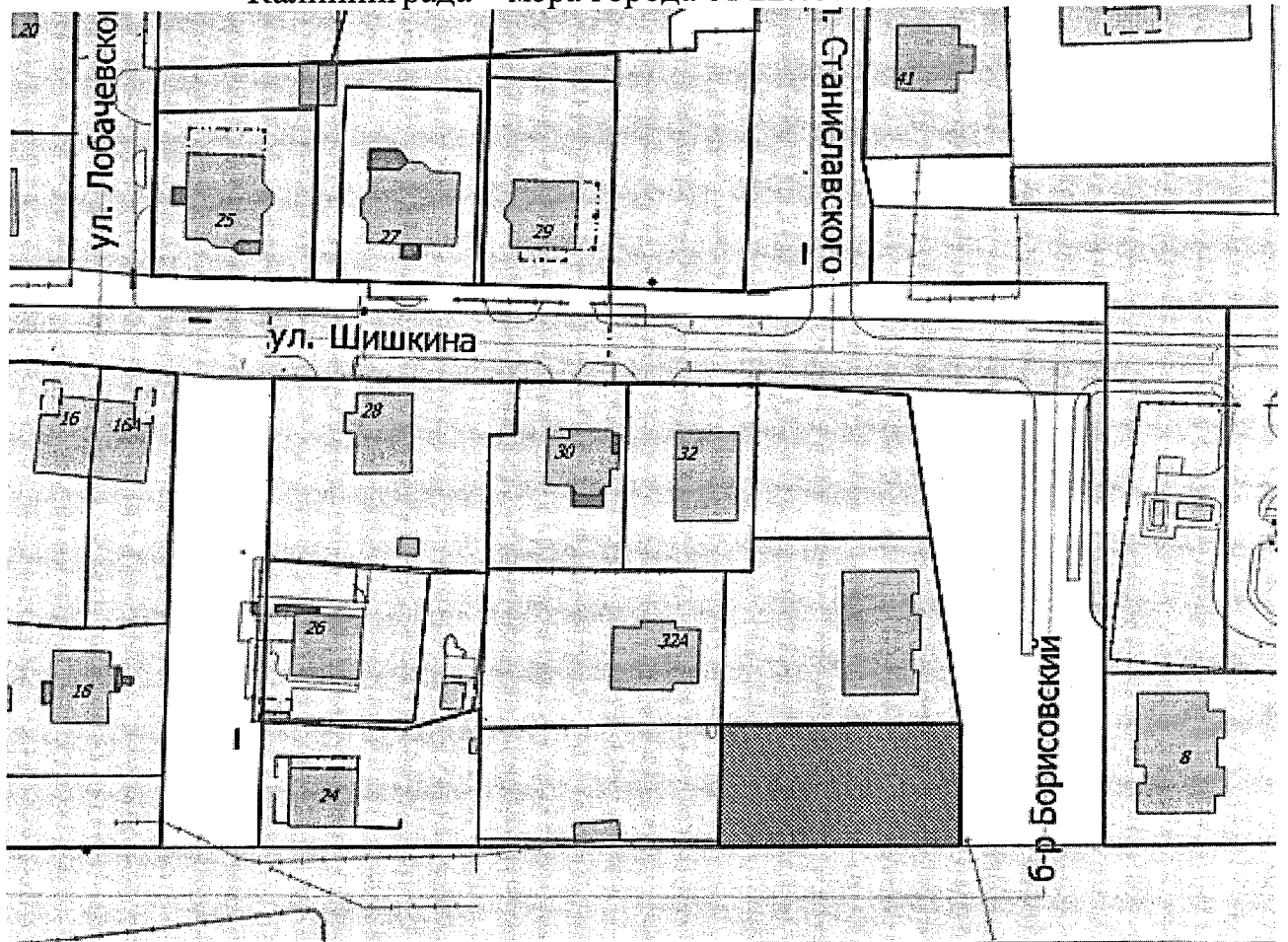
расположения земельного участка, резервируемого для муниципальных нужд городского округа «Город Калининград», расположенного в границах проекта планировки территории с проектом межевания в его составе в границах ул. Подп. Емельянова – ул. Дзержинского – железной дороги – ул. Энергетиков – ул. Ямской – ул. С. Лазо – ул. Новинской в Московском районе, утвержденного постановлением администрации городского округа «Город Калининград» от 17.10.2014 № 1620



Приложение № 9
к постановлению администрации
городского округа «Город Калининград»
от « 07 » 09 2022 г. № 800

СХЕМА

расположения земельного участка, резервируемого для муниципальных
нужд городского округа «Город Калининград», расположенного в границах
проекта планировки, застройки территории, расположенной в границах улиц
Подп. Емельянова – дор. Окружной – Ямской – Семипалатинской – Одесской в
Московском районе, утвержденного постановлением главы города
Калининграда – мэра города от 22.05.2007 № 1203



Приложение № 10
к постановлению администрации
городского округа «Город Калининград»
от «04» 09 2022 г. № 300

СХЕМА

расположения земельного участка, резервируемого для муниципальных нужд городского округа «Город Калининград», расположенного в границах проекта планировки территории с проектом межевания в его составе в границах ул. Аллея смелых – ул. Солнечногорской – железной дороги – территории СНТ «Медик» - ул. Луганской – ул. Судостроительной (мкр. Южный) в г. Калининграде, утвержденного постановлением администрации городского округа «Город Калининград» от 20.01.2020 № 35

