

ГРАФИЧЕСКОЕ ОПИСАНИЕ

местоположения границ населенных пунктов, территориальных зон, особо охраняемых природных территорий, зон с особыми условиями использования территории

Участок газопровода низкого давления до границ земельного участка с кадастровым номером 39:15:120804:783 ул. Большая Окружная, тер. СНТ «Утро», ул. Яблочная, д. 90 в г. Калининграде

(наименование объекта, местоположение границ которого описано (далее - объект))

Раздел 1

Сведения об объекте

№ п/п	Характеристики объекта	Описание характеристик
1	2	3
1.	Местоположение объекта	Калининградская область, город Калининград
2.	Площадь объекта +/- величина погрешности определения площади (Р +/- Дельта Р)	22 +/- 2 м²
3.	Иные характеристики объекта	-

Раздел 2

<p align="center">Сведения о местоположении границ объекта</p>

1. Система координат МСК-39, зона 1

2. Сведения о характерных точках границ объекта

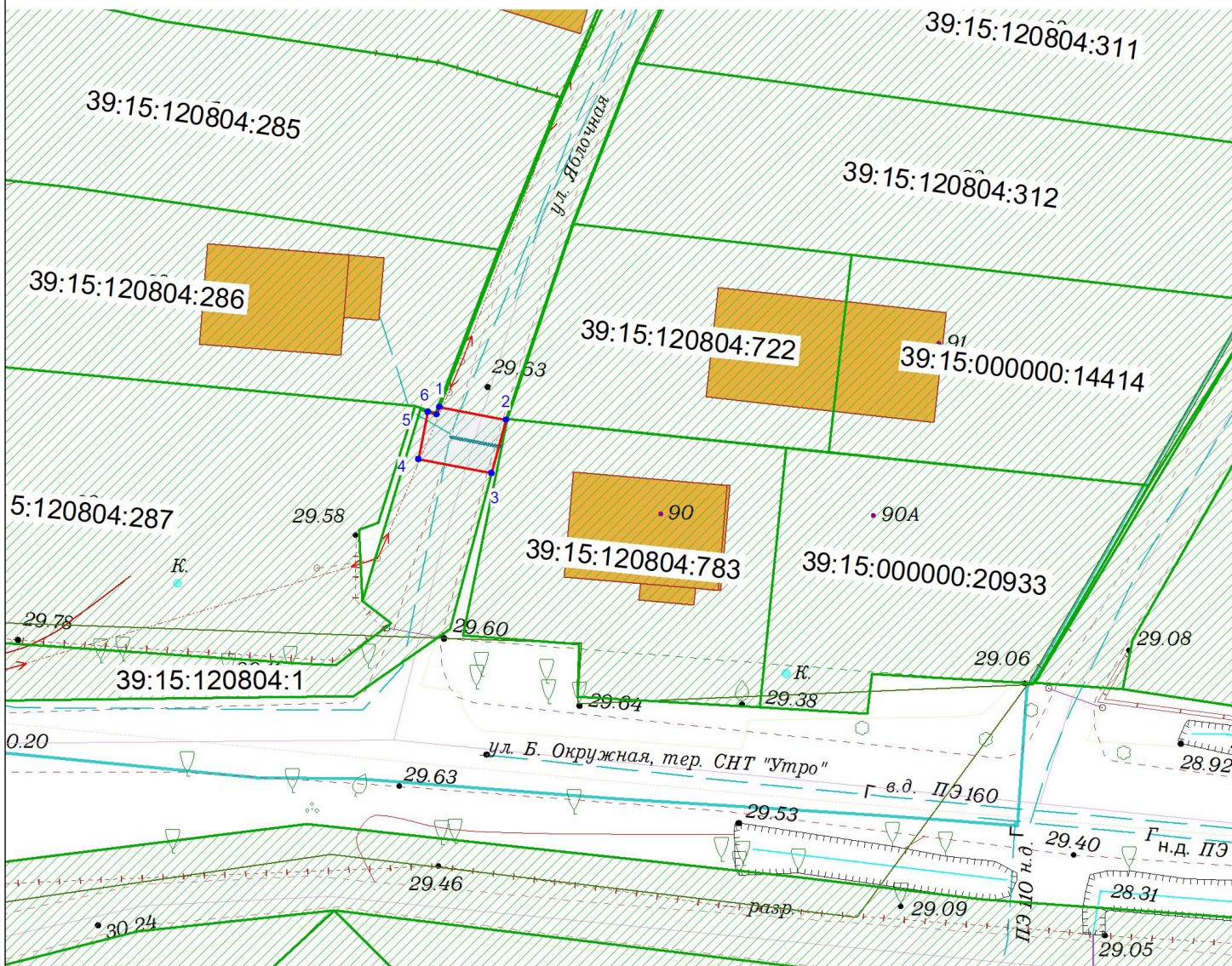
Обозначение характерных точек границ	Координаты, м		Метод определения координат характерной точки	Средняя квадратическая погрешность положения характерной точки (Mt), м	Описание обозначения точки на местности (при наличии)
	X	Y			
1	2	3	4	5	6
1	357965.78	1184670.23	Аналитический метод	0.10	-
2	357964.85	1184675.07	Аналитический метод	0.10	-
3	357960.97	1184674.03	Аналитический метод	0.10	-
4	357962.00	1184668.72	Аналитический метод	0.10	-
5	357965.43	1184669.39	Аналитический метод	0.10	-
6	357965.23	1184670.02	Аналитический метод	0.10	-
1	357965.78	1184670.23	Аналитический метод	0.10	-

3. Сведения о характерных точках части (частей) границы объекта

Обозначение характерных точек части границы	Координаты, м		Метод определения координат характерной точки	Средняя квадратическая погрешность положения характерной точки (Mt), м	Описание обозначения точки на местности (при наличии)
	X	Y			
1	2	3	4	5	6
-	-	-	-	-	-

Раздел 3							
Сведения о местоположении измененных (уточненных) границ объекта							
1. Система координат -							
2. Сведения о характерных точках границ объекта							
Обозначение характерных точек границ	Существующие координаты, м		Измененные (уточненные) координаты, м		Метод определения координат характерной точки	Средняя квадратическая погрешность положения характерной точки (Mt), м	Описание обозначения точки на местности (при наличии)
	X	Y	X	Y			
1	2	3	4	5	6	7	8
-	-	-	-	-	-	-	
3. Сведения о характерных точках части (частей) границы объекта							
Обозначение характерных точек части границы	Существующие координаты, м		Измененные (уточненные) координаты, м		Метод определения координат характерной точки	Средняя квадратическая погрешность положения характерной точки (Mt), м	Описание обозначения точки на местности (при наличии)
	X	Y	X	Y			
1	2	3	4	5	6	7	8
-	-	-	-	-	-	-	

СХЕМА ГРАНИЦ публичного сервитута










Объект: Участок газопровода низкого давления до границ земельного участка с кадастровым номером 39:15:120804:783 ул. Большая Окружная, тер. СНТ «Утро», ул. Яблочная, д. 90 в г. Калининграде

Кадастровый номера земельных участков на которых расположен публичный сервитут: 39:15:120804:1

Площадь публичного сервитута: 22 кв.м

Цель установления публичного сервитута: для размещения газопровода

УСЛОВНЫЕ ОБОЗНАЧЕНИЯ:

- ка
-  красные линии
 -  испрашиваемый публичный сервитут
 -  испрашиваемые части земельных участков
 -  кадастровый участок
 -  граница кадастрового квартала
 -  граница кадастрового участка
 -  ось строящегося газопровода

заявитель
М.П.

(ПОДПИСЬ)

(расшифровка подписи)

(подпись)

(расшифровка подписи)

СХЕМА ГРАНИЦ ПОДПИСАНА
ЭЛЕКТРОННОЙ ПОДПИСЬЮ

Сертификат: 02ffb37100d9b1ce8a49f68f0af50926dc

Кадастровый инженер **Глеза Оксана Леонидовна**

Действителен: с 27.08.2024 по 28.08.2025

Масштаб 1:500 Система координат МСК-39