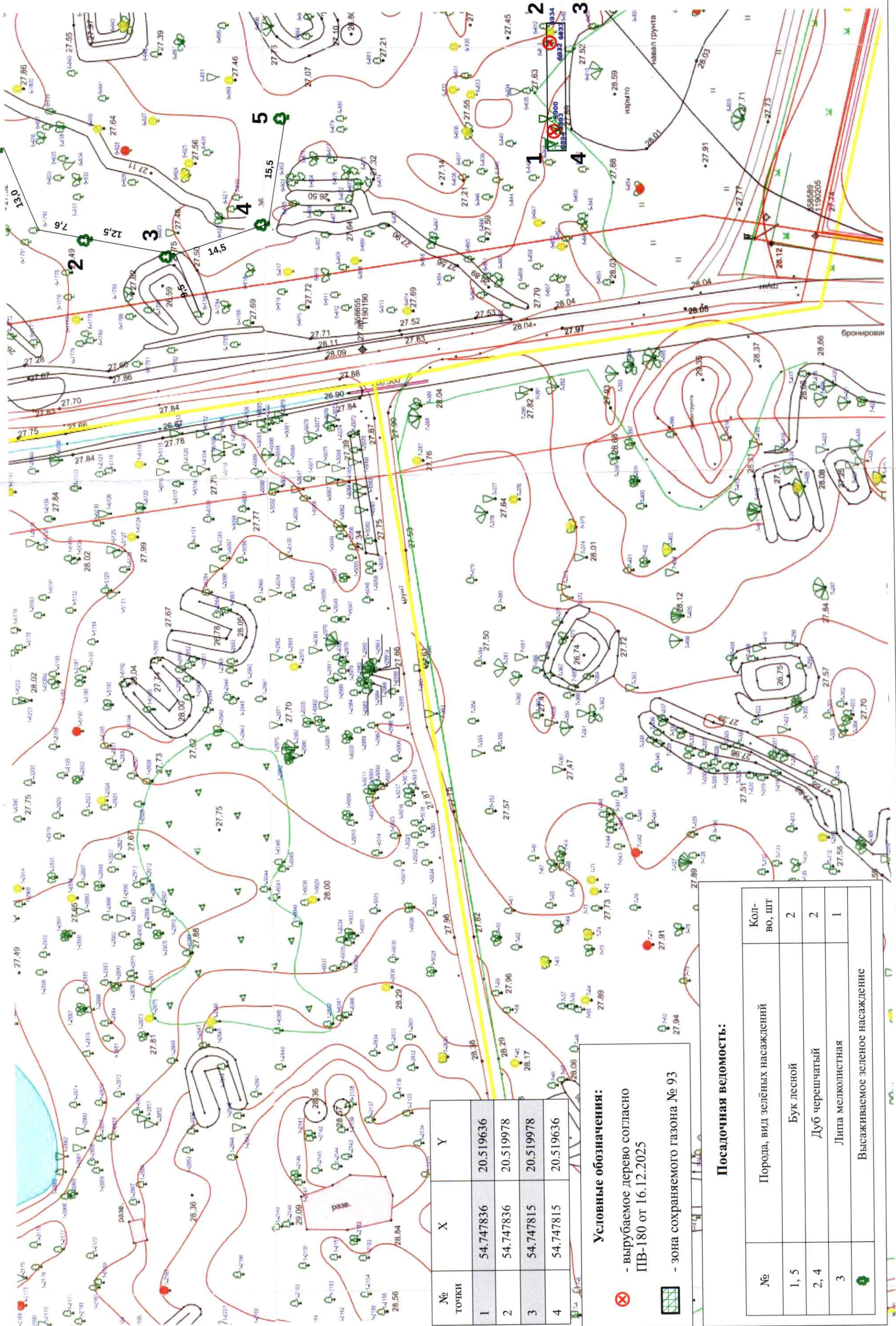


МБУ «Дирекция ландшафтных парков». Парк им. Макса Ашманна. Подеревная съемка. Посадочный план.  
Разбивочный чертеж. Сводный план сетей инженерных коммуникаций. Лист 1. М 1:500



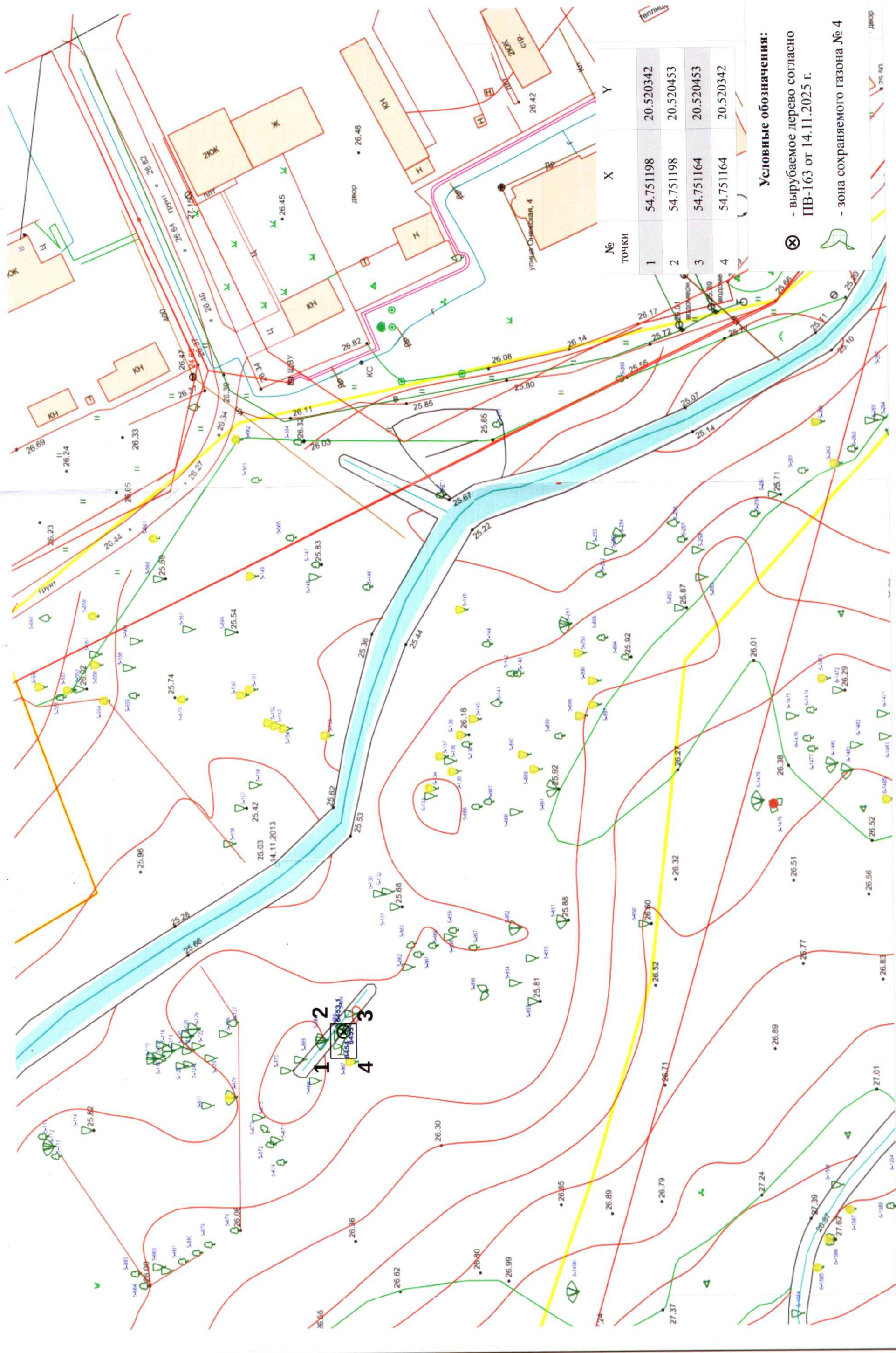
№ точки	X	Y
1	54.747836	20.519636
2	54.747836	20.519978
3	54.747815	20.519978
4	54.747815	20.519636

**Условные обозначения:**  
 - вырубаемое дерево согласно ПВ-180 от 16.12.2025  
 - зона сохраняемого газона № 93

**Посадочная ведомость:**

№	Порода, вид зелёных насаждений	Кол-во, шт
1, 5	Бук лесной	2
2, 4	Дуб черешчатый	2
3	Липа мелколиственная	1
	Высаживаемое зеленое насаждение	

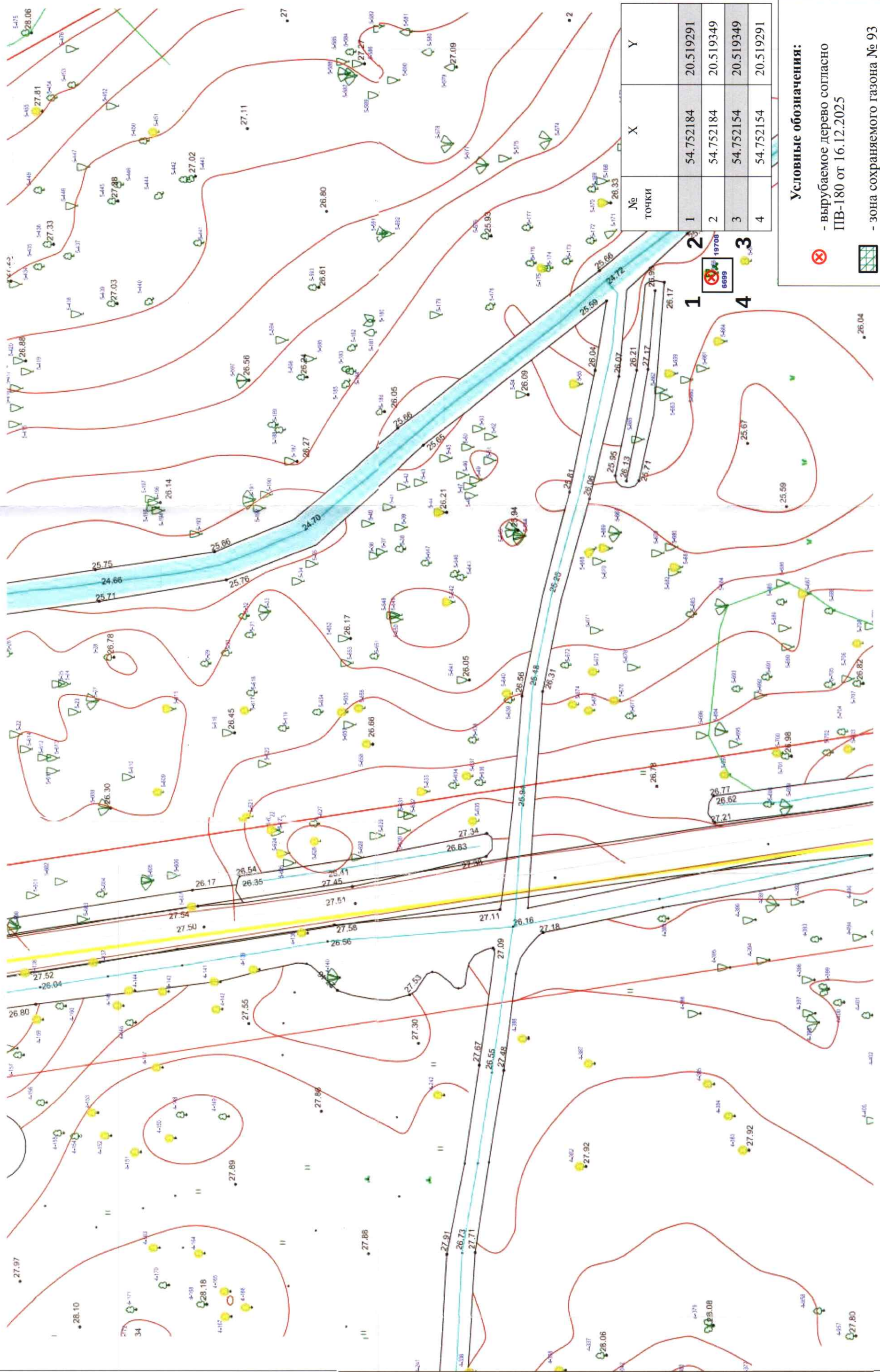
МБУ «Дирекция ландшафтных парков», Парк им. Макса Ашманна. Подеревная съемка. Посадочный план.  
 Разбивочный чертеж. Сводный план сетей инженерных коммуникаций. Лист 9. М 1:500



№ точки	X	Y
1	54.751198	20.520342
2	54.751198	20.520453
3	54.751164	20.520453
4	54.751164	20.520342



**Условные обозначения:**  
 ⊗ - вырубаемое дерево согласно ПВ-163 от 14.11.2025 г.  
 - зона сохраняемого газона № 4

МБУ «Дирекция ландшафтных парков». Парк им. Макса Ашманна. Подеревная съемка. Посадочный план.  
Разбивочный чертеж. Сводный план сетей инженерных коммуникаций. Лист 8. М 1:500

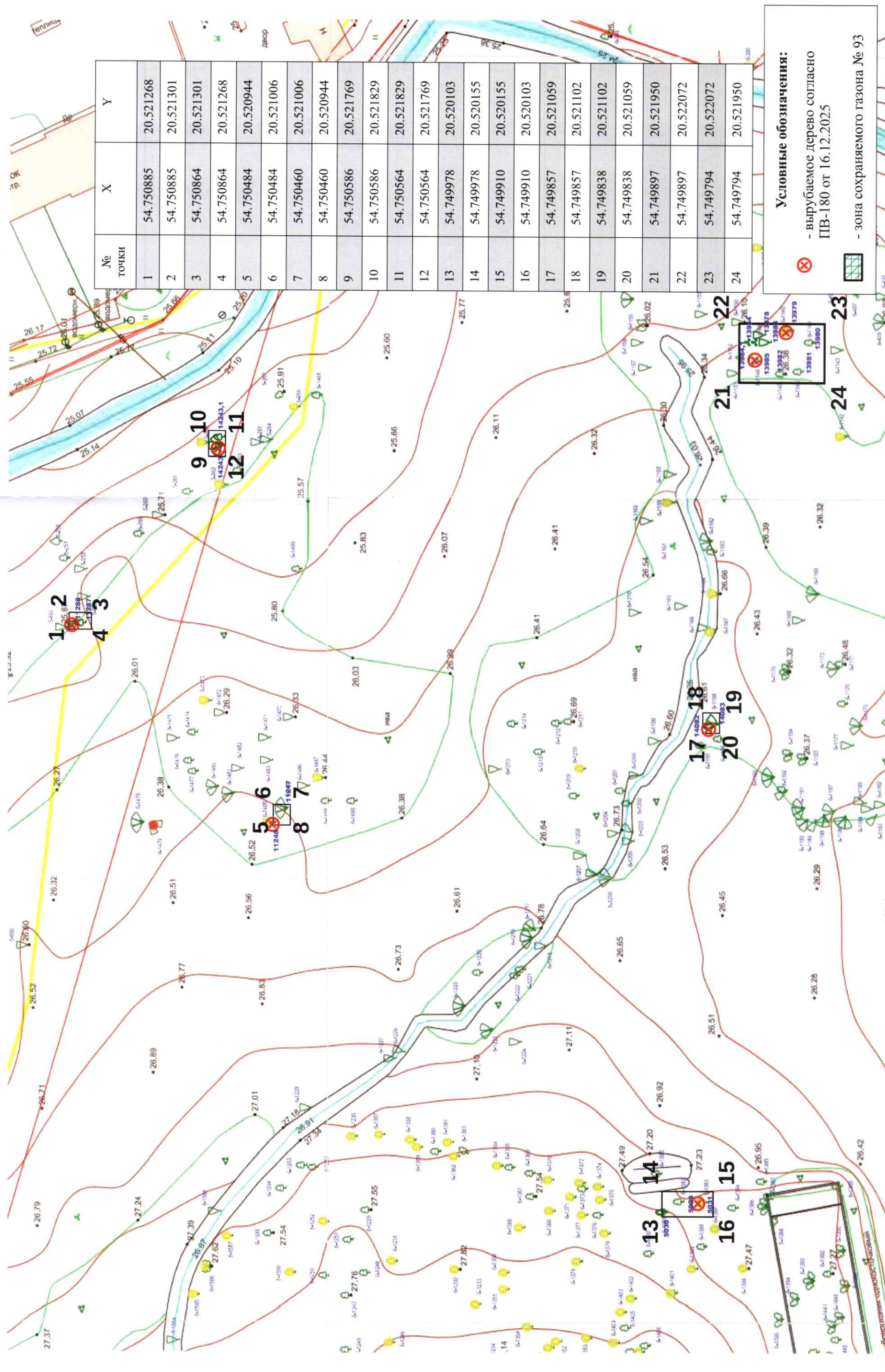


№ точки	X	Y
1	54.752184	20.519291
2	54.752184	20.519349
3	54.752154	20.519349
4	54.752154	20.519291

**Условные обозначения:**

-  - вырубимое дерево согласно ПВ-180 от 16.12.2025
-  - зона сохраняемого газона № 93

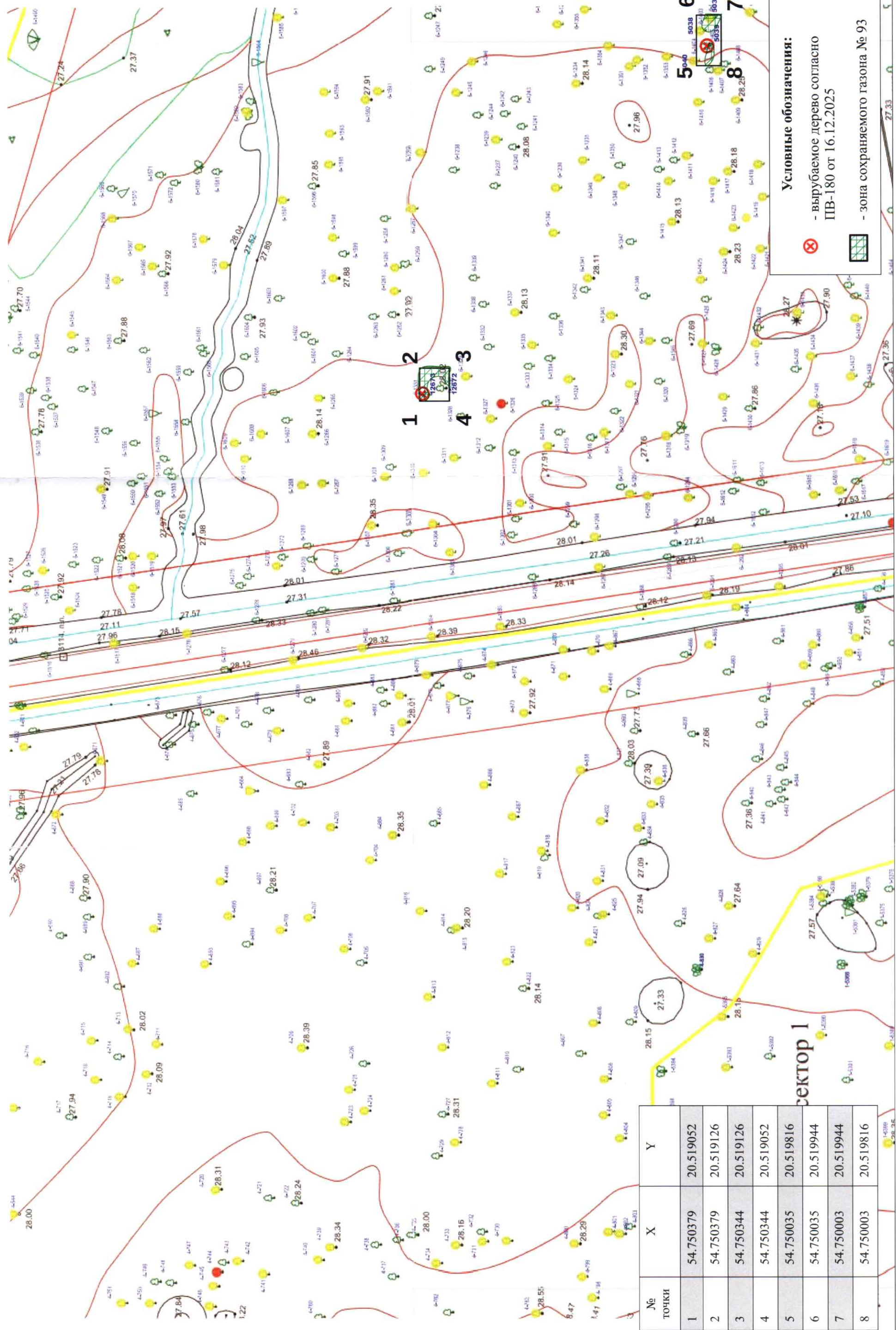
МБУ «Дирекция ландшафтных парков». Парк им. Макса Ашманна. Подеревная съемка. Посадочный план.  
Разбивочный чертеж. Сводный план сетей инженерных коммуникаций. Лист 7. М 1:500





№ точки	X	Y
1	54.750885	20.521268
2	54.750885	20.521301
3	54.750864	20.521301
4	54.750864	20.521268
5	54.750484	20.520944
6	54.750484	20.521006
7	54.750460	20.521006
8	54.750460	20.520944
9	54.750586	20.521769
10	54.750586	20.521829
11	54.750564	20.521829
12	54.750564	20.521769
13	54.749978	20.520103
14	54.749978	20.520155
15	54.749910	20.520155
16	54.749910	20.520103
17	54.749857	20.521059
18	54.749857	20.521102
19	54.749838	20.521102
20	54.749838	20.521059
21	54.749897	20.521950
22	54.749897	20.522072
23	54.749794	20.522072
24	54.749794	20.521950

**Условные обозначения:**  
⊗ - вырубаемое дерево согласно ПВ-180 от 16.12.2025  
□ - зона сохраняемого газона № 93

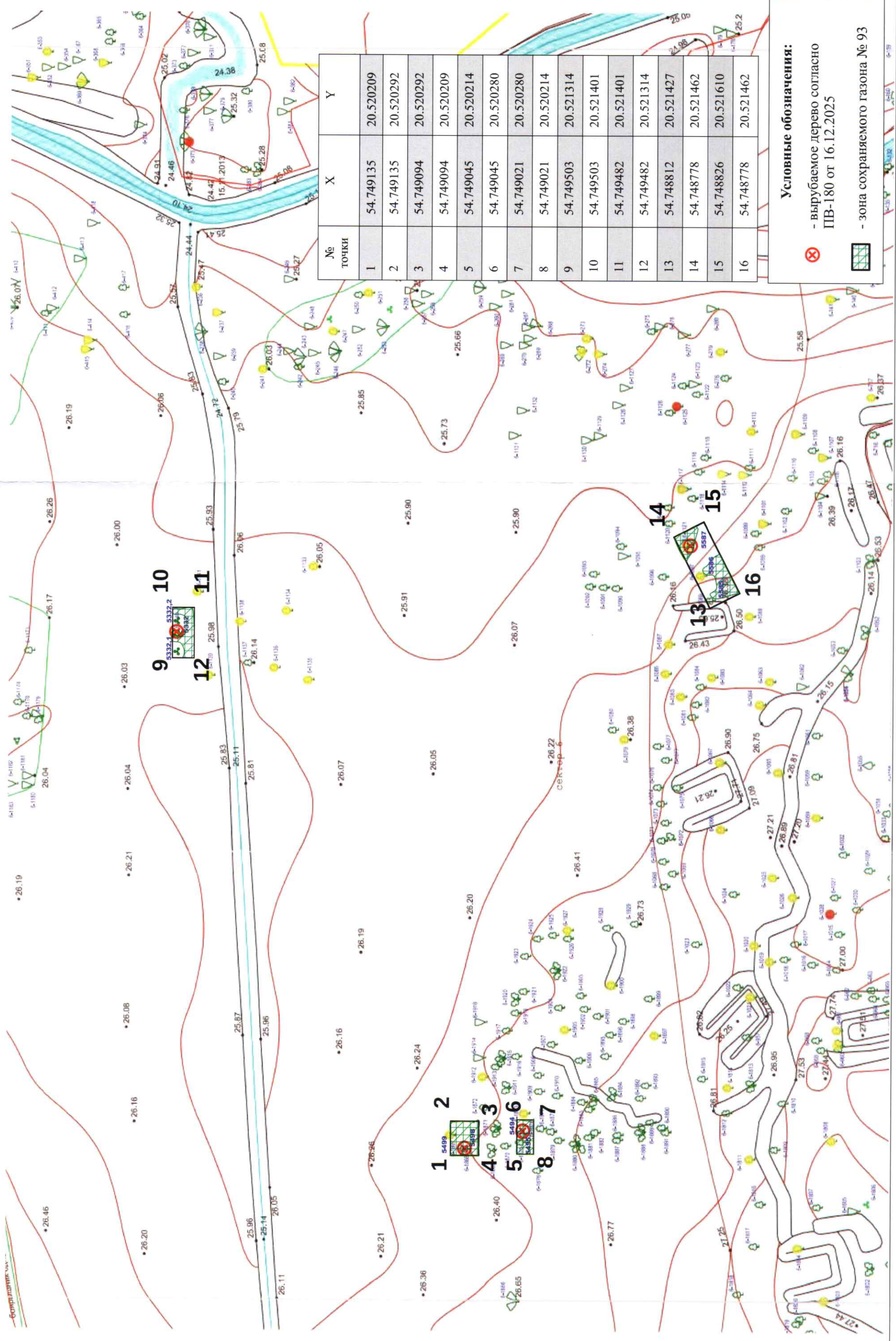
МБУ «Дирекция ландшафтных парков». Парк им. Магса Ашманна. Подеревная съемка. Посадочный план.  
Разбивочный чертеж. Сводный план сетей инженерных коммуникаций. Лист 6. М 1:500





№ точки	X	Y
1	54.750379	20.519052
2	54.750379	20.519126
3	54.750344	20.519126
4	54.750344	20.519052
5	54.750035	20.519816
6	54.750035	20.519944
7	54.750003	20.519944
8	54.750003	20.519816

**Условные обозначения:**  
 - вырубаемое дерево согласно ПВ-180 от 16.12.2025  
 - зона сохраняемого газона № 93

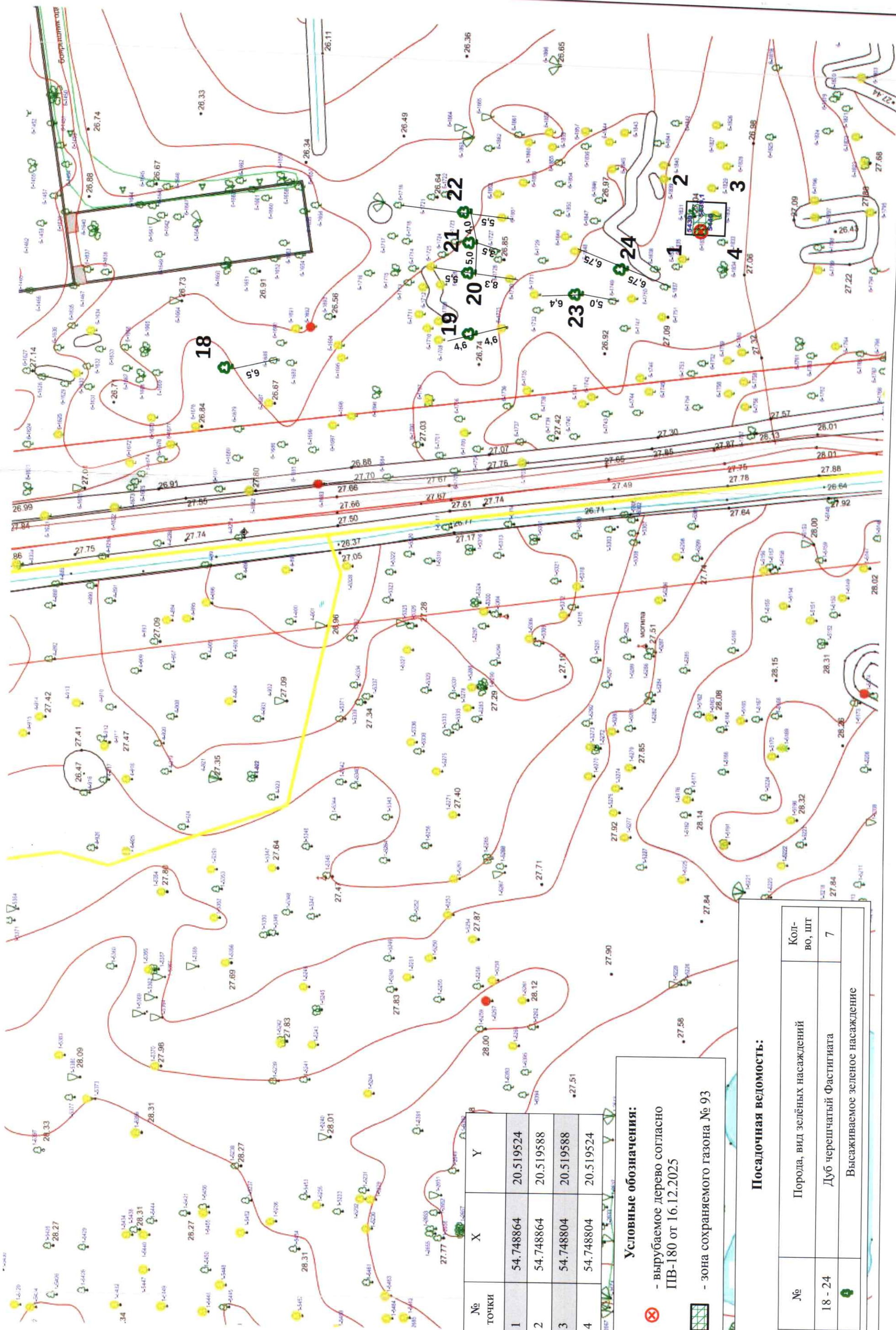
МБУ «Дирекция ландшафтных парков». Парк им. Макса Ашманна. Подеревная съемка. Посадочный план.  
Разбивочный чертеж. Сводный план сетей инженерных коммуникаций. Лист 5. М 1:500



№ точки	X	Y
1	54.749135	20.520209
2	54.749135	20.520292
3	54.749094	20.520292
4	54.749094	20.520209
5	54.749045	20.520214
6	54.749045	20.520280
7	54.749021	20.520280
8	54.749021	20.520214
9	54.749503	20.521314
10	54.749503	20.521401
11	54.749482	20.521401
12	54.749482	20.521314
13	54.748812	20.521427
14	54.748778	20.521462
15	54.748826	20.521610
16	54.748778	20.521462

**Условные обозначения:**  
 - вырубаемое дерево согласно ПВ-180 от 16.12.2025  
 - зона сохраняемого газона № 93

МБУ «Дирекция ландшафтных парков». Парк им. Макса Ашманна. Подеревная съемка. Посадочный план.  
Разбивочный чертеж. Сводный план сетей инженерных коммуникаций. Лист 4. М 1:500



№ точки	X	Y
1	54.748864	20.519524
2	54.748864	20.519588
3	54.748804	20.519588
4	54.748804	20.519524

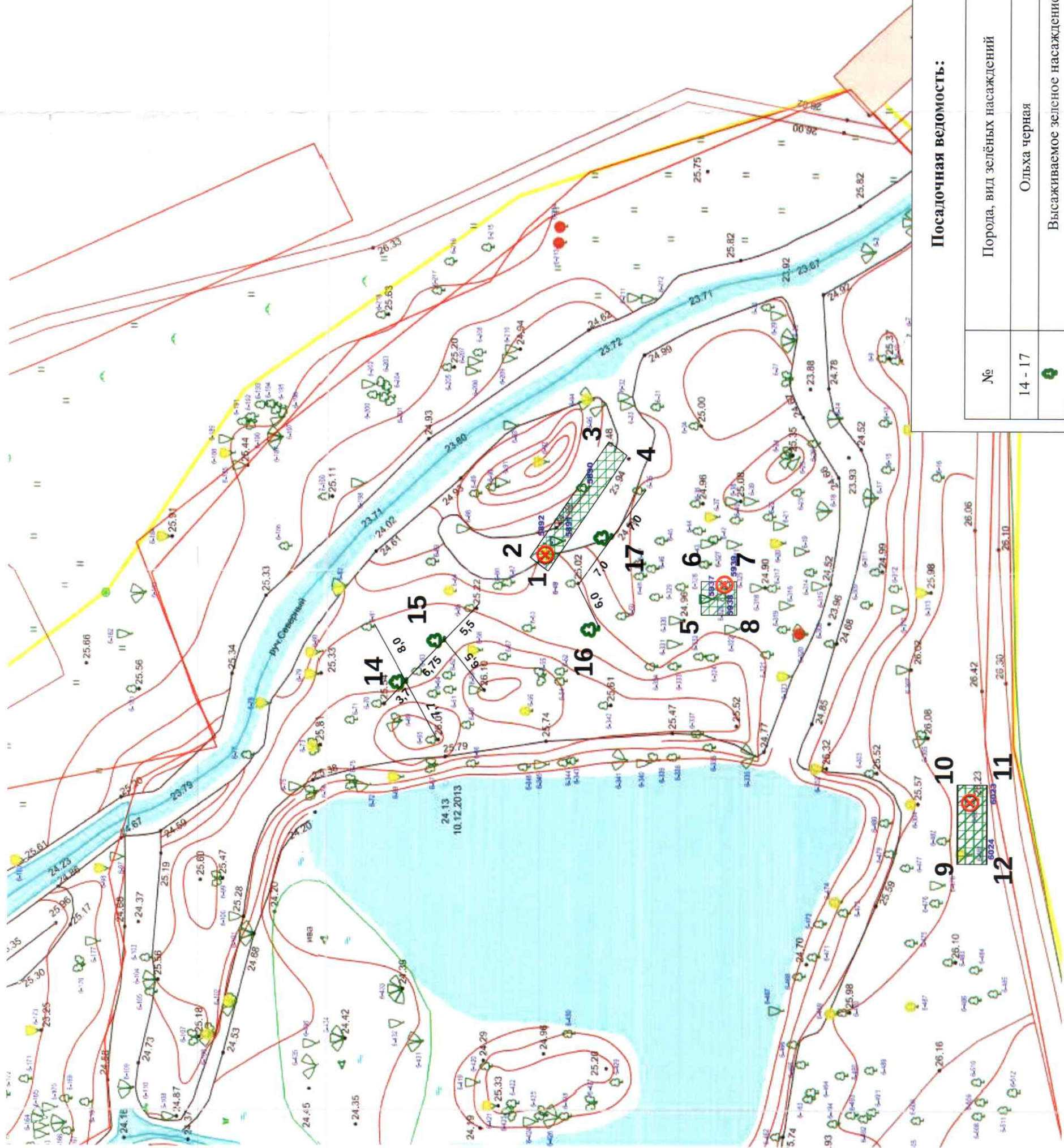
**Условные обозначения:**

- ⊗ - вырубаемое дерево согласно ПВ-180 от 16.12.2025
- ▣ - зона сохраняемого газона № 93

**Посадочная ведомость:**

№	Порода, вид зелёных насаждений	Кол-во, шт
18 - 24	Дуб черешчатый Фастигиата	7
	Высаживаемое зеленое насаждение	

МБУ «Дирекция ландшафтных парков». Парк им. Макса Ашманна. Подеревная съемка. Посадочный план.  
Разбивочный чертеж. Сводный план сетей инженерных коммуникаций. Лист 3. М 1:500



№ точки	X	Y
1	54.747995	20.523701
2	54.748018	20.523731
3	54.747940	20.523924
4	54.747917	20.523898
5	54.747833	20.523696
6	54.747833	20.523646
7	54.747797	20.523646
8	54.747797	20.523696
9	54.747549	20.523185
10	54.747549	20.523308
11	54.747522	20.523308
12	54.747522	20.523185

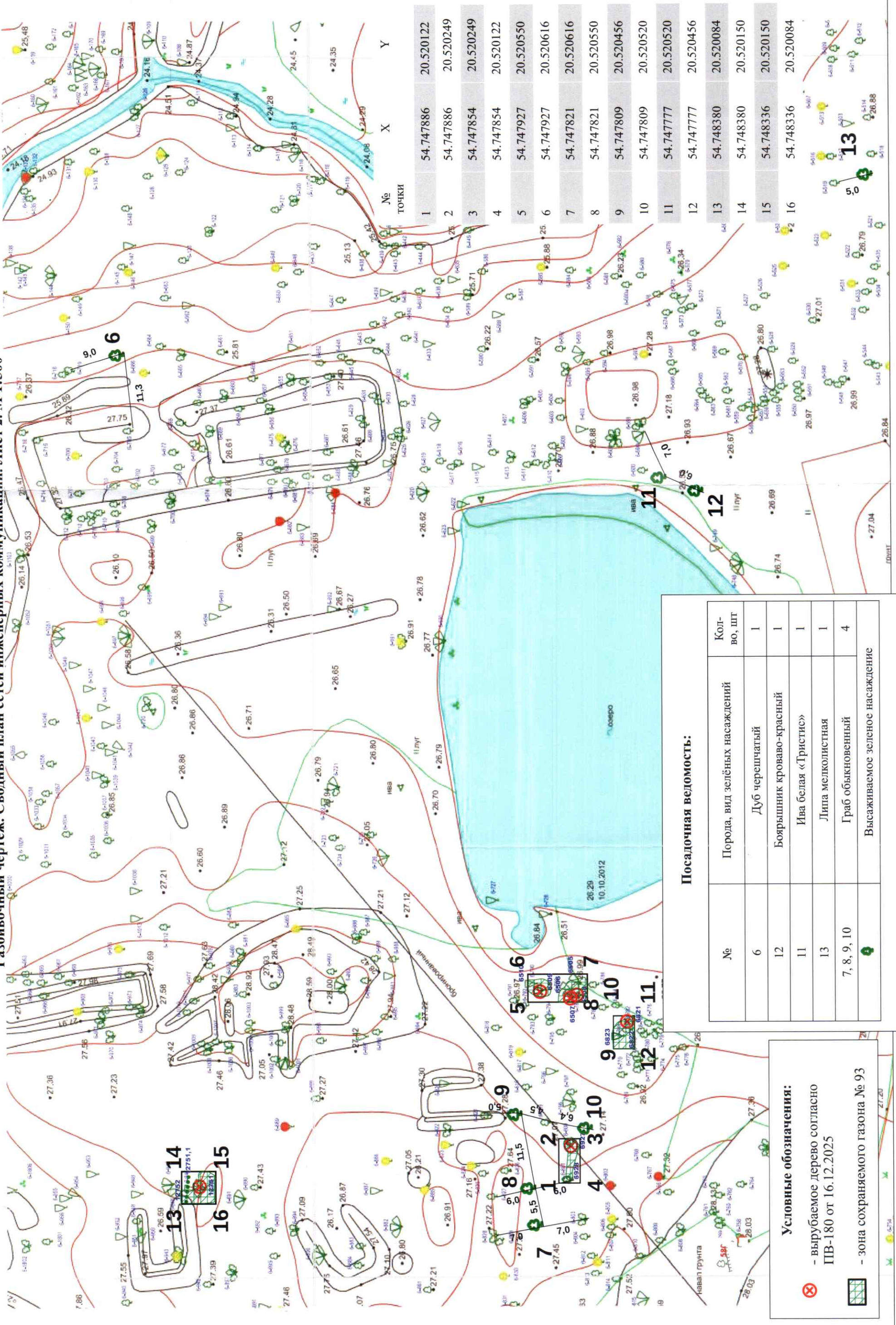
Условные обозначения:

- вырубаемое дерево согласно ПВ-180 от 16.12.2025
- зона сохраняемого газона № 93

Посадочная ведомость:

№	Порода, вид зелёных насаждений	Кол-во, шт
14 - 17	Ольха черная	4
	Высаживаемое зеленое насаждение	

МБУ «Дирекция ландшафтных парков». Парк им. Макса Ашманна. Подеревная съемка. Посадочный план. Разбивочный чертеж. Сводный план сетей инженерных коммуникаций. Лист 2. М 1:500



№ ТОЧКИ	X	Y
1	54.747886	20.520122
2	54.747886	20.520249
3	54.747854	20.520249
4	54.747854	20.520122
5	54.747927	20.520550
6	54.747927	20.520616
7	54.747821	20.520616
8	54.747821	20.520550
9	54.747809	20.520456
10	54.747809	20.520520
11	54.747777	20.520520
12	54.747777	20.520456
13	54.748380	20.520084
14	54.748380	20.520150
15	54.748336	20.520150
16	54.748336	20.520084

Посадочная ведомость:

№	Порода, вид зелёных насаждений	Кол-во, шт
6	Дуб черешчатый	1
12	Боярышник кроваво-красный	1
11	Ива белая «Гристис»	1
13	Липа мелколистная	1
7, 8, 9, 10	Грб обыкновенный	4
Высаживаемое зеленое насаждение		

Условные обозначения:

- вырубимое дерево согласно ПВ-180 от 16.12.2025
- зона сохраняемого газона № 93