

**АДМИНИСТРАЦИЯ
ГОРОДСКОГО ОКРУГА «ГОРОД КАЛИНИНГРАД»**

ПО С Т А Н О В Л Е Н И Е

от « 07 » 10 2022 г.
г. Калининград

№ 905

О резервировании земель
и земельных участков в границах
городского округа «Город
Калининград» для муниципальных
нужд в целях размещения объектов
местного значения транспортной и
социальной инфраструктур

В соответствии со статьями 11, 56.1, 70.1 Земельного кодекса Российской Федерации, пунктом 20 статьи 1, статьями 56, 57 Градостроительного кодекса Российской Федерации, постановлением Правительства Российской Федерации от 22.07.2008 № 561 «О некоторых вопросах, связанных с резервированием земель для государственных или муниципальных нужд», документацией по планировке территорий городского округа «Город Калининград» администрация городского округа «Город Калининград» **п о с т а н о в л я е т:**

1. Зарезервировать в границах городского округа «Город Калининград» для муниципальных нужд в целях размещения объектов местного значения транспортной и социальной инфраструктур сроком на три года земли и земельные участки согласно перечню (приложение № 1) в границах резервируемых земель (приложения №№ 2 - 104).

2. Установить следующие ограничения прав арендаторов земельных участков, расположенных в границах резервируемых для муниципальных нужд земель, указанных в приложении № 1:

1) на возведение жилых и иных зданий, сооружений;
2) на проведение оросительных, осушительных, культуртехнических и других мелиоративных работ, на строительство прудов и иных водных объектов;

3) на действия, которые могут нарушить безопасную работу объектов инженерной инфраструктуры, в том числе привести к их повреждению или уничтожению и (или) повлечь причинение вреда жизни, здоровью граждан и имуществу физических или юридических лиц, а также повлечь нанесение экологического ущерба и возникновение пожаров.

3. Определить местом ознакомления заинтересованных лиц со схемами резервируемых земель официальный сайт администрации городского округа «Город Калининград» www.klgd.ru.

4. Комитету муниципального имущества и земельных ресурсов администрации городского округа «Город Калининград» (Румянцев С.В.) направить постановление в государственное бюджетное учреждение Калининградской области «Центр кадастровой оценки и мониторинга недвижимости».

5. Управлению делопроизводства администрации городского округа «Город Калининград» (Липовецкая Ю.И.) обеспечить опубликование постановления в газете «Гражданин», на официальном сайте администрации городского округа «Город Калининград» в сети Интернет.

И.о. главы администрации



А.Н. Асмыкович

Приложение № 1
к постановлению администрации
городского округа «Город Калининград»
от « 07 » 10 2022 г. № 905

ПЕРЕЧЕНЬ

кадастровых номеров земельных участков, расположенных в границах
резервируемых земель

№ п/п	Кадастровый номер квартала/ земельного участка	Площадь (кв.м)	Адрес земельного участка	Разрешенное использование земельного участка
1	2	3	4	5
1	39:15:120717:58	545	ул. Лауреатная	для ведения огородничества
2	39:15:120819:5	717	ул. Воронежская	под сад-огород
3	39:15:120706	770 760	ул. Полецкого	
4	39:15:131814:12	152	ул. Грибоедова, д. 11	под огородное хозяйство
5	39:15:130812:14	344	ул. Глинки, 61	под огородное хозяйство
6	39:15:110627:17	630	ул. Урицкого	для ведения садово-огородного хозяйства
7	39:15:000000:3626	408	ул. Славянская	для ведения садово-огородного хозяйства
8	39:15:141606:26	710	ул. Волоколамская, д. 14	под огород
9	39:15:141606:27	334	ул. Волоколамская, д. 14	под огород
10	39:15:141710:121	573	ул. Айвазовского	для ведения огородничества
11	39:15:110849:7	498	ул. Глазунова, д. 3	под садово-огородное хозяйство
12	39:15:110833:265	700	ул. Художественная	для ведения садово-огородного хозяйства
13	39:15:130603:11	990	ул. Туруханская, д. 3	под огородное хозяйство
14	39:15:110824:20	170	ул. Бассейная, д. 43	под садово-огородное хозяйство
15	39:15:121111:40	363	ул. Лейт. Катина	для ведения садово-

				огородного хозяйства
16	39:15:131910:49	390	ул. Букетная	для ведения огородничества
17	39:15:130411:20	485	ул. Б. Окружная 3-я, д. 24А	под огородное хозяйство
18	39:15:120702:68	790	ул. Белорусская	для ведения огородничества
19	39:15:141614:88	487	ул. А. Орлова	для ведения огородничества
20	39:15:110604:13	485	пер. Алданский, д. 3	под садово-огородное хозяйство
21	39:15:120819:14	1280	ул. Воронежская	для ведения огородничества
22	39:15:120819:15	370	ул. Воронежская	для ведения огородничества
23	39:15:120825:12	398	ул. Воронежская	для ведения садово-огородного хозяйства
24	39:15:132802:31	140	ул. Физкультурная	для ведения огородничества
25	39:15:142203:248	1175	ул. Дзержинского	для ведения огородничества
26	39:15:111815:83	700	пос. Прегольский	для ведения огородничества
27	39:15:142021:37	255	ул. Окская	для ведения садово-огородных работ
28	39:15:142021:38	168	ул. Окская	для ведения садово-огородных работ
29	39:15:151306:43	238	ул. Береговая	для ведения огородничества
30	39:15:132001:24	445	ул. Орудийная, д. 18	под сельскохозяйственное использование
31	39:15:141608:102	220	ул. Войкова	для ведения огородного хозяйства
32	39:15:130701:17	917	ул. Горького	под огородное хозяйство
33	39:15:111015:239	207	ул. Энгельса	ведение огородничества
34	39:15:133210:39	489	ул. Бакинская	для ведения огородничества
35	39:15:131822:228	258	ул. Ленинградская	для ведения огородничества
36	39:15:120907:119	453	пер. Ломоносова	для ведения

				огородничества
37	39:15:141606:8	844	ул. Войкова, д. 15	для ведения садово-огородного хозяйства
38	39:15:131901:16	124	ул. А. Невского, д. 179	под огородное хозяйство
39	39:15:130406:8	805	ул. Крылова	под садово-огородное хозяйство
40	39:15:120828:3	665	ул. Лейт. Катина, д. 94	для ведения садово-огородного хозяйства
41	39:15:120315:81	564	ул. Бойко	для ведения садово-огородного хозяйства
42	39:15:120314:104	416	ул. Авиационная	для ведения огородничества
43	39:15:131920:14	582	ул. Васнецова, д. 11	под огородное хозяйство
44	39:15:142019:31	283	ул. Аллея смелых	для ведения огородничества
45	39:15:131822:47	48	ул. Лермонтова, 18	под огородное хозяйство
46	39:15:131822:46	322	ул. Лермонтова, 18	под огородное хозяйство
47	39:15:120907:108	612	пер. Ломоносова	для ведения садово-огородного хозяйства
48	39:15:000000:3623	337	ул. Новинская	для ведения огородничества
49	39:15:130706:84	1089	ул. Пулеметная	под сад-огород
50	39:15:151002:19	947	ул. Камская, д. 58а	ведение огородничества
51	39:15:150918:4	308	ул. Щепкина	для ведения садово-огородного хозяйства
52	39:15:141709:104	287	ул. Дежнева	для ведения садово-огородного хозяйства
53	39:15:131015:48	121	ул. Краснокаменная, д. 75	под сад-огород
54	39:15:130809:34	429	ул. Платова	под ведение садово-огородного хозяйства
55	39:15:131833:117	127	ул. Братская	для ведения огородничества
56	39:15:120719:18	600	ул. Ломоносова, ул. Окружная – ул. Гурьева	ведение огородничества
57	39:15:110807:174	610	ул. Лейт. Катина	для ведения садово-огородного хозяйства

58	39:15:120825:25	580	ул. Воронежская	для ведения огородничества
59	39:15:130901:142	407	ул. Лозовая	для ведения огородничества
60	39:15:142021:163	500	ул. Двинская	для ведения садово-огородного хозяйства
61	39:15:110318:40	452	ул. Серж. Бурыхина	под сад-огород
62	39:15:151002:4	625	ул. Камская, д. 52а	для ведения садово-огородного хозяйства
63	39:15:110644:56	426	ул. Селенгинская	для ведения огородничества
64	39:15:111815:85	580	пос. Прегольский	малоэтажная жилая застройка (для ведения огородничества)
65	39:15:120721:53	650	ул. Гурьева	для ведения огородничества
66	39:15:120908:25	888	ул. А. Болотова	для ведения садово-огородного хозяйства
67	39:15:130605:48	886	ул. Туруханская	для ведения садово-огородного хозяйства
68	39:15:130704:69	540	ул. Черноморская	для ведения огородничества
69	39:15:131004:149	180	пер. Таганрогский	для ведения огородничества
70	39:15:110408:42	300	мкр. Совхозный	для ведения садово-огородного хозяйства
71	39:15:110831:45	399	ул. Жуковского, д. 7	под садово-огородное хозяйство
72	39:15:130821:44	87	Ул. В. Талалихина, д.15-17	для ведения огородного хозяйства
73	39:15:130821:45	305	ул. В. Талалихина, д. 15-17	для ведения огородного хозяйства
74	39:15:120314:105	714	ул. Авиационная	для ведения огородничества
75	39:15:110830:64	408	ул. Тихоненко, д.33	под садово-огородное хозяйство
76	39:15:110830:119	220	ул. Химическая, д. 2	под сад-огород
77	39:15:110626:25	136	ул. Карташева, д. 50а	для ведения огородного хозяйства
78	39:15:150817:927	258	ул. Камская	для ведения огородничества
79	39:15:110844:42	564	ул. Белинского, д. 5	под садово-

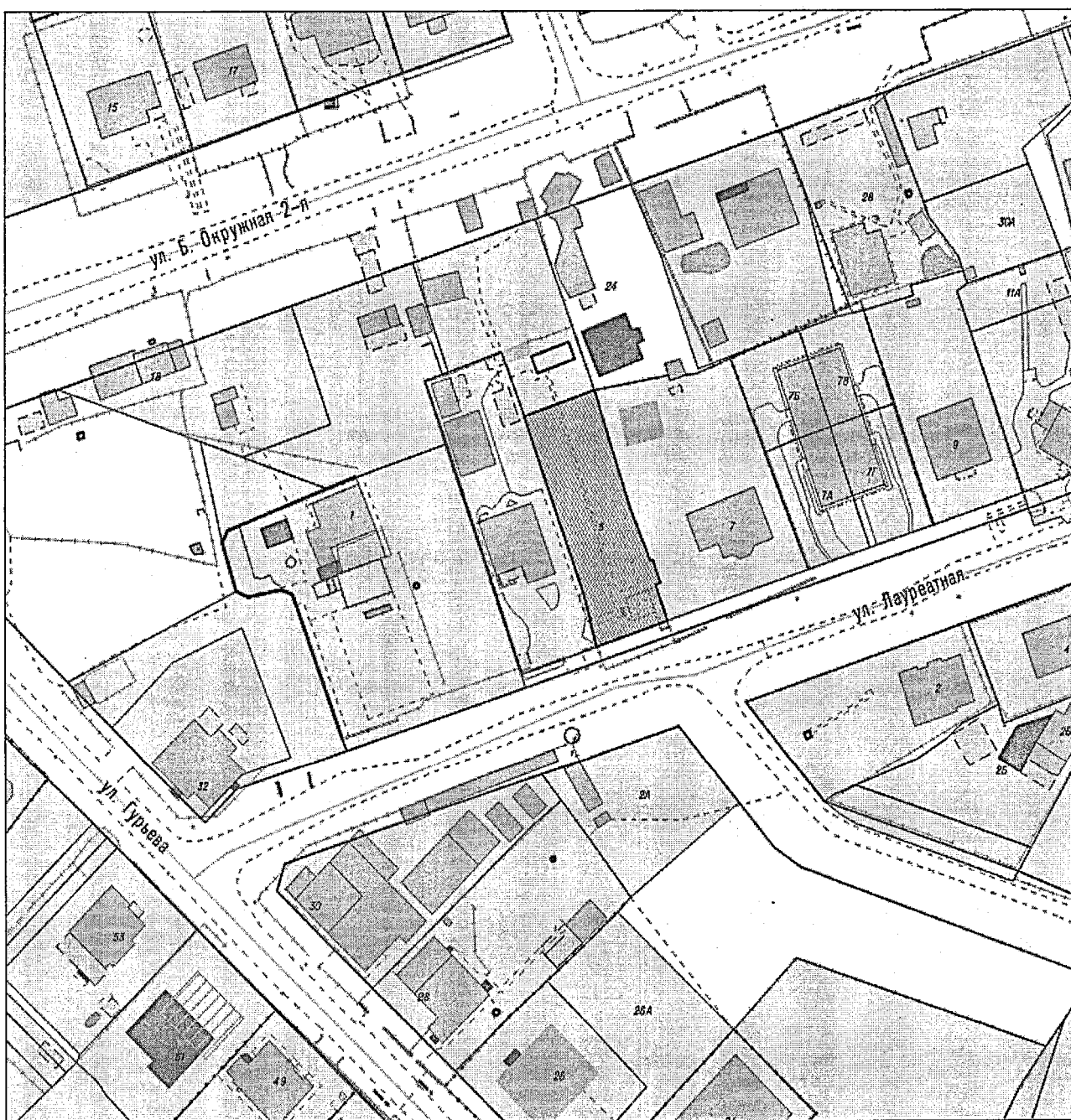
				огородное хозяйство
80	39:15:110602:38	739	ул. Аральская	для ведения огородного хозяйства
81	39:15:110822:30	97	ул. Красносельская, д. 90	ведение огородничества
82	39:15:140913:9	682	ул. Подп. Емельянова	для ведения садово-огородных работ
83	39:15:141607:201	718	ул. Новинская	для ведения огородничества
84	39:15:110626:24	472	ул. Карташева, д. 50а	для ведения огородного хозяйства
85	39:15:110844:50	988	ул. Белинского, д. 13	под садово-огородное хозяйство
86	39:15:130821:36	252	ул. В. Талалихина, д. 17	под огородное хозяйство
87	39:15:110822:28	83	ул. Красносельская, д. 90	ведение огородничества
88	39:15:121002:311	207	ул. Ломоносова	для ведения огородничества
89	39:15:142024:146	537	ул. Двинская	для ведения огородничества
90	39:15:121114:23	400	ул. Столярная	для ведения садово-огородного хозяйства
91	39:15:110822:32	85	ул. Красносельская, д. 90	ведение огородничества
92	39:15:110822:31	286	ул. Красносельская, д. 90	ведение огородничества
93	39:15:151305:1754	221	ул. Береговая	ведение огородничества
94	39:15:141608:107	191	ул. Войкова	для ведения огородничества
95	39:15:130706:78	898	ул. Пулеметная	для ведения огородничества
96	39:15:120824:398	456	пер. Болотный	для огородничества
97	39:15:120824:365	497	пер. Болотный	для ведения садово-огородного хозяйства
98	39:15:120824:374	620	ул. Серж. Мишина	для ведения огородничества
99	39:15:132001:365	300	ул. Старокаменная	для ведения огородничества
100	39:15:120824:379	572	ул. Б. Окружная 1-я	для ведения огородничества
101	39:15:150909:21	77	ул. Суворова	для ведения садово-огородного хозяйства

102	39:15:142021:39	347	ул. Двинская, д. 77	под сад-огород
103	39:15:130703:227	855	ул. И. Сусанина	для индивидуального жилищного строительства
104	39:15:150905:195	1000	ул. Ладушкина, д. 11	для строительства жилого дома (объекта индивидуального жилищного строительства)

Приложение № 2
к постановлению администрации
городского округа «Город Калининград»
от « 07 » 10 2022 г. № 905

СХЕМА

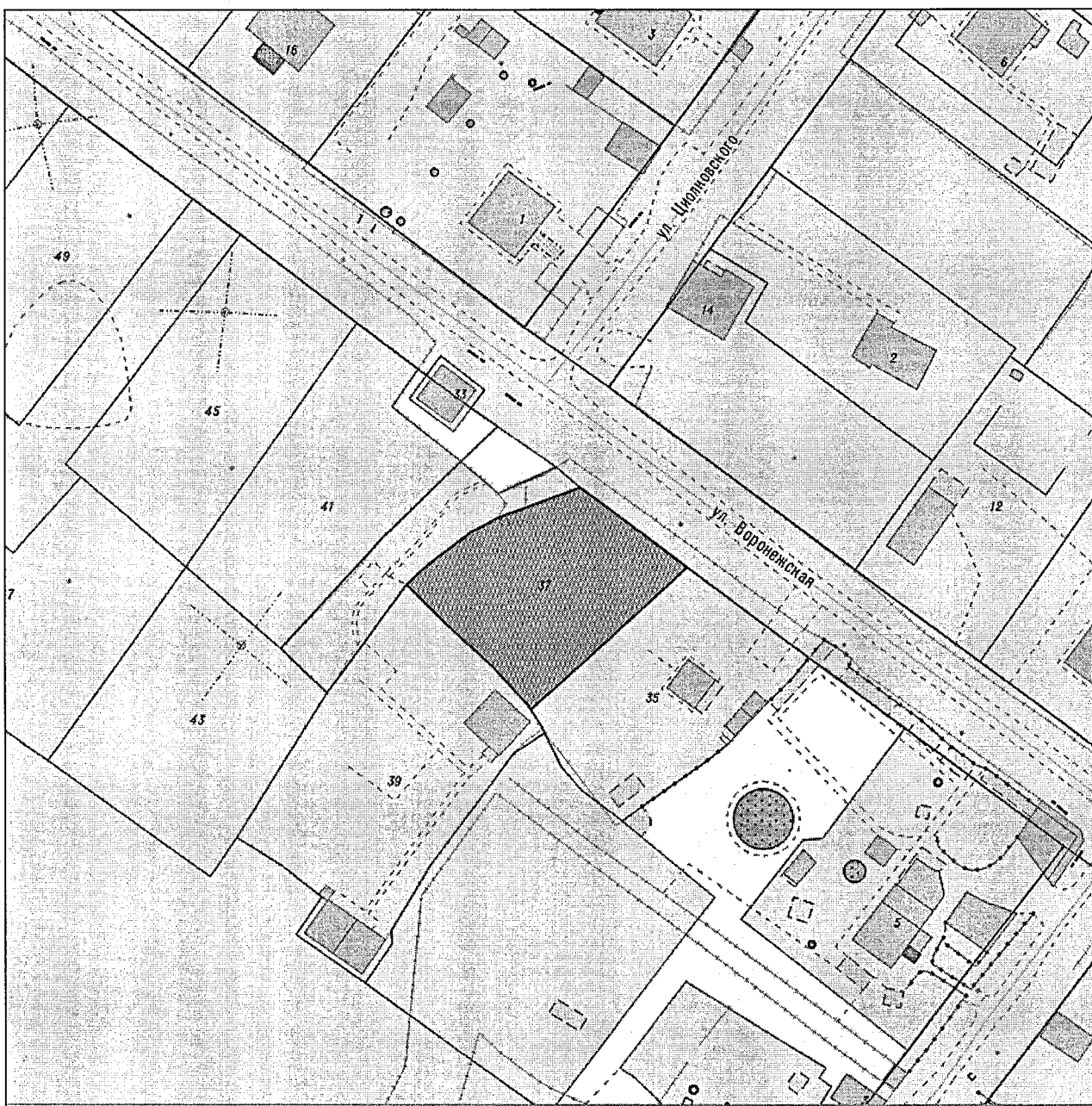
расположения земельного участка, резервируемого для муниципальных нужд городского округа «Город Калининград», расположенного в границах проекта планировки с проектом межевания в его составе территории в границах ул. Кировоградская – ул. Белорусская – ул. Полецкого – проспект Советский в Центральном районе, утвержденного постановлением администрации городского округа «Город Калининград» от 22.04.2013 № 506



Приложение № 3
к постановлению администрации
городского округа «Город Калининград»
от « 07 » 10 2022 г. № 905

СХЕМА

расположения земельного участка, резервируемого для муниципальных нужд
городского округа «Город Калининград», расположенного в границах проекта
планировки территории с проектом межевания в его составе
в границах ул. Державина – ул. Лейт. Катина – ул. Палубная – ул. Бригадная –
ул. Воронежская (мкр. Зеленое) в г. Калининграде, утвержденного
постановлением администрации городского округа «Город Калининград»
от 20.10.2017 № 1543



Приложение № 4
к постановлению администрации
городского округа «Город Калининград»
от « 07 » 10 2022 г. № 905

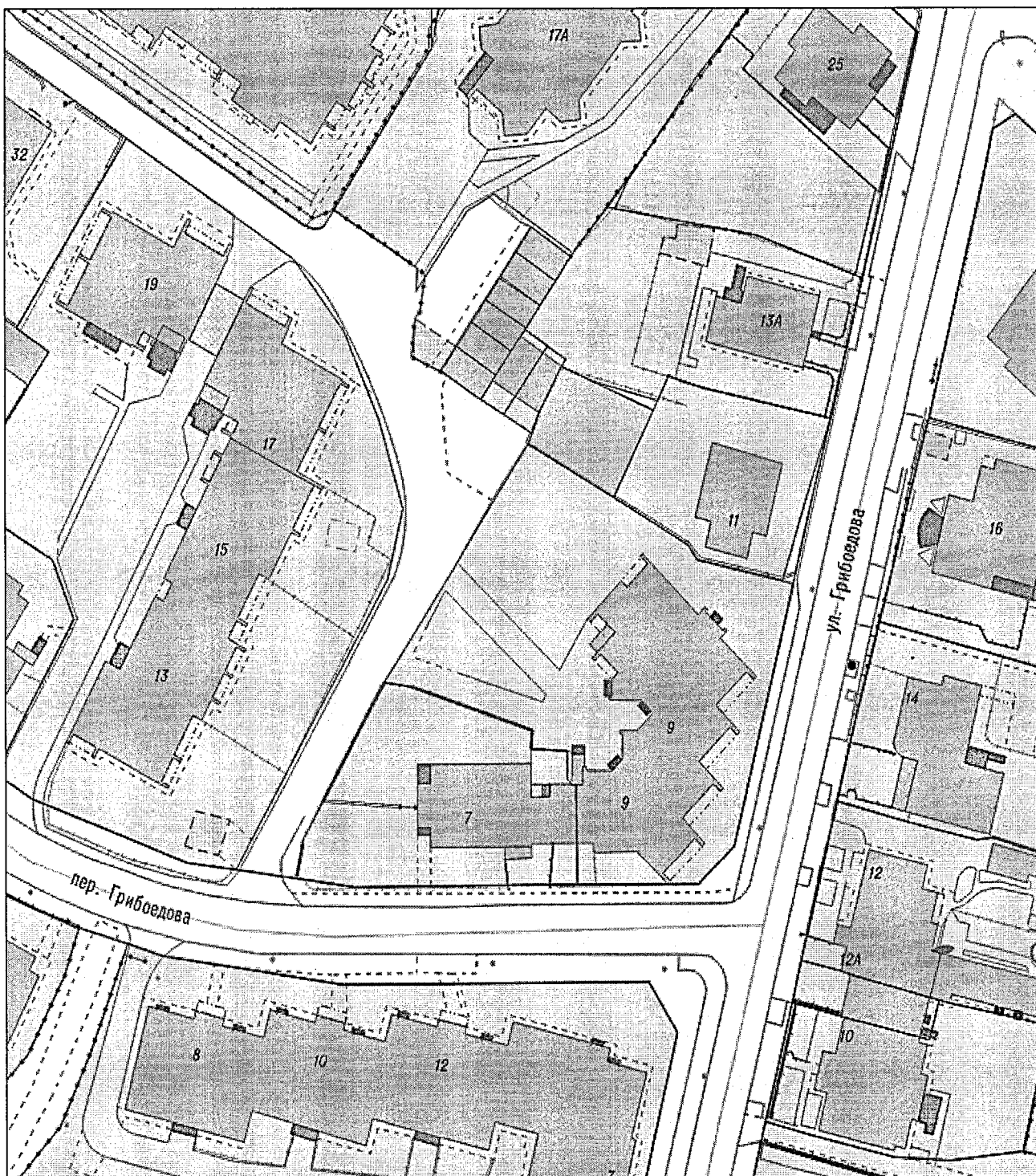
СХЕМА

расположения земель, резервируемых для муниципальных нужд городского округа «Город Калининград», расположенных в границах проекта планировки с проектом межевания в его составе территории в границах ул. Кировоградская – ул. Белорусская – ул. Полецкого – проспект Советский в Центральном районе, утвержденного постановлением администрации городского округа «Город Калининград» от 22.04.2013 № 506



Приложение № 5
к постановлению администрации
городского округа «Город Калининград»
от « 04 » 10 2022 г. № 905

СХЕМА
расположения земельного участка, резервируемого для муниципальных нужд
городского округа «Город Калининград»



Приложение № 6
к постановлению администрации
городского округа «Город Калининград»
от « 07 » 10 2022 г. № 905

СХЕМА

расположения земельного участка, резервируемого для муниципальных нужд
городского округа «Город Калининград», расположенного в границах проекта
планировки территории с проектом межевания в его составе
в границах ул. Парковая аллея – ул. Онежская – ул. Платова –
ул. Малая Лесная – ул. Б. Окружная 3-я – железная дорога – ул. Островского
в г. Калининграде, утвержденного постановлением администрации городского
округа «Город Калининград» от 13.01.2020 № 14



Приложение № 7
к постановлению администрации
городского округа «Город Калининград»
от « 07 » 10 2022 г. № 905

СХЕМА

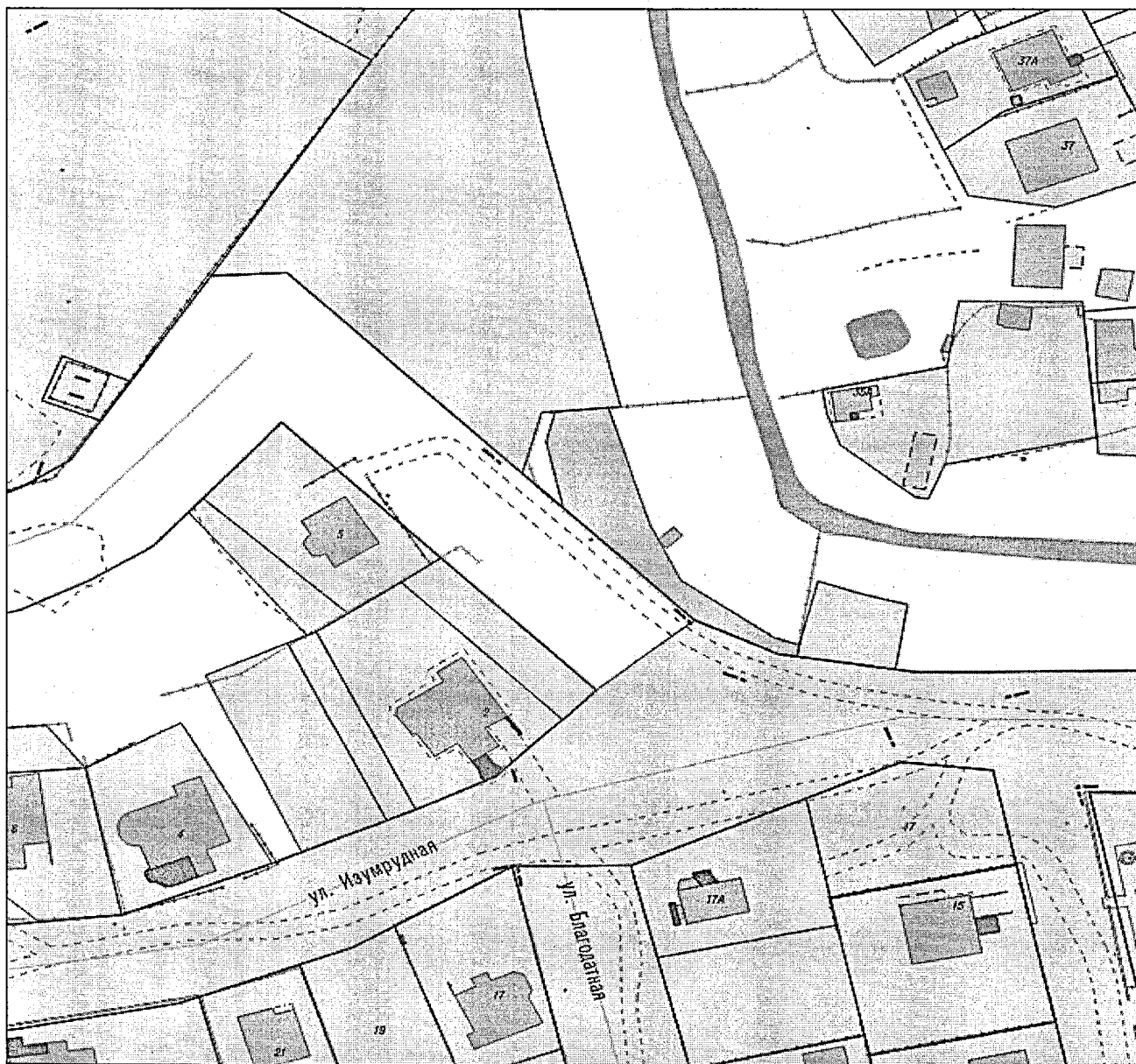
расположения земельного участка, резервируемого для муниципальных нужд
городского округа «Город Калининград», расположенного в границах проекта
межевания квартала в границах красных линий: ул. Славянская –
ул. Сухумская – ул. Карташева – ул. Урицкого в Центральном районе
г. Калининграда, утвержденного постановлением администрации городского
округа «Город Калининград» от 31.10.2012 № 2046



Приложение № 8
к постановлению администрации
городского округа «Город Калининград»
от « 07 » 10 2022 г. № 905

СХЕМА

расположения земельного участка, резервируемого для муниципальных нужд городского округа «Город Калининград», расположенного в границах проекта планировки с проектом межевания в его составе территории в границах пер. Алданский 2-й – Аральская – ул. Макаренко – ул. Карташева – ул. Алтайская 2-я – ул. Славянская – ул. Тихоокеанская – Балтийское шоссе в Центральном районе (пос. им. А. Космодемьянского), утвержденного постановлением администрации городского округа «Город Калининград» от 02.10.2013 № 1510



Приложение № 9
к постановлению администрации
городского округа «Город Калининград»
от « 07 » 10 2022 г. № 905

СХЕМА

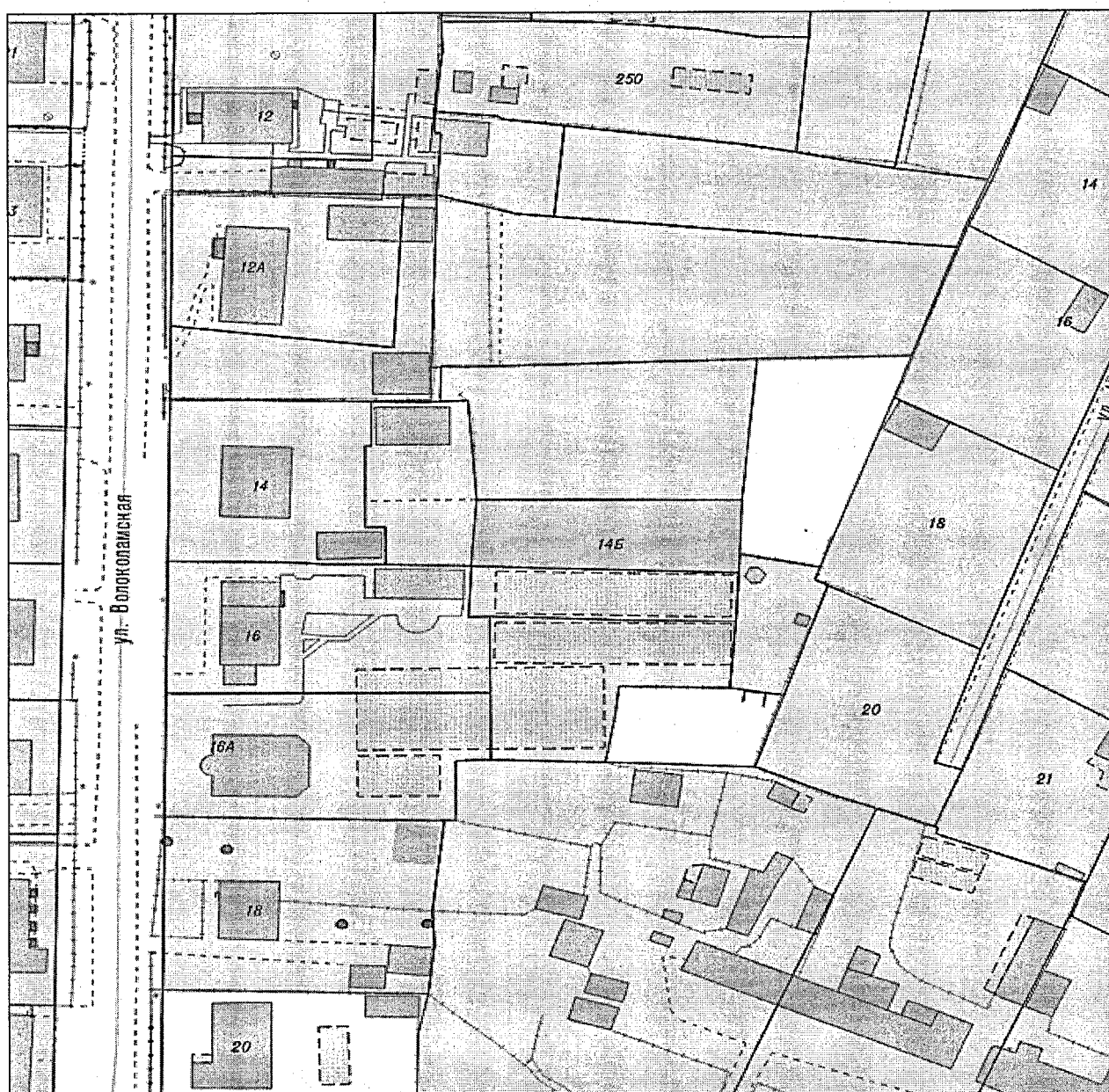
расположения земельного участка, резервируемого для муниципальных нужд
городского округа «Город Калининград», расположенного в границах проекта
планировки территории с проектом межевания в его составе
в границах ул. Дзержинского – пер. Волоколамский – территория
СНТ «Пищевик» - территория СНТ «Железнодорожник» – река Лесная
в г. Калининграде, утвержденного постановлением администрации городского
округа «Город Калининград» от 01.08.2019 № 719



Приложение № 10
к постановлению администрации
городского округа «Город Калининград»
от « 07 » 10 2022 г. № 905

СХЕМА

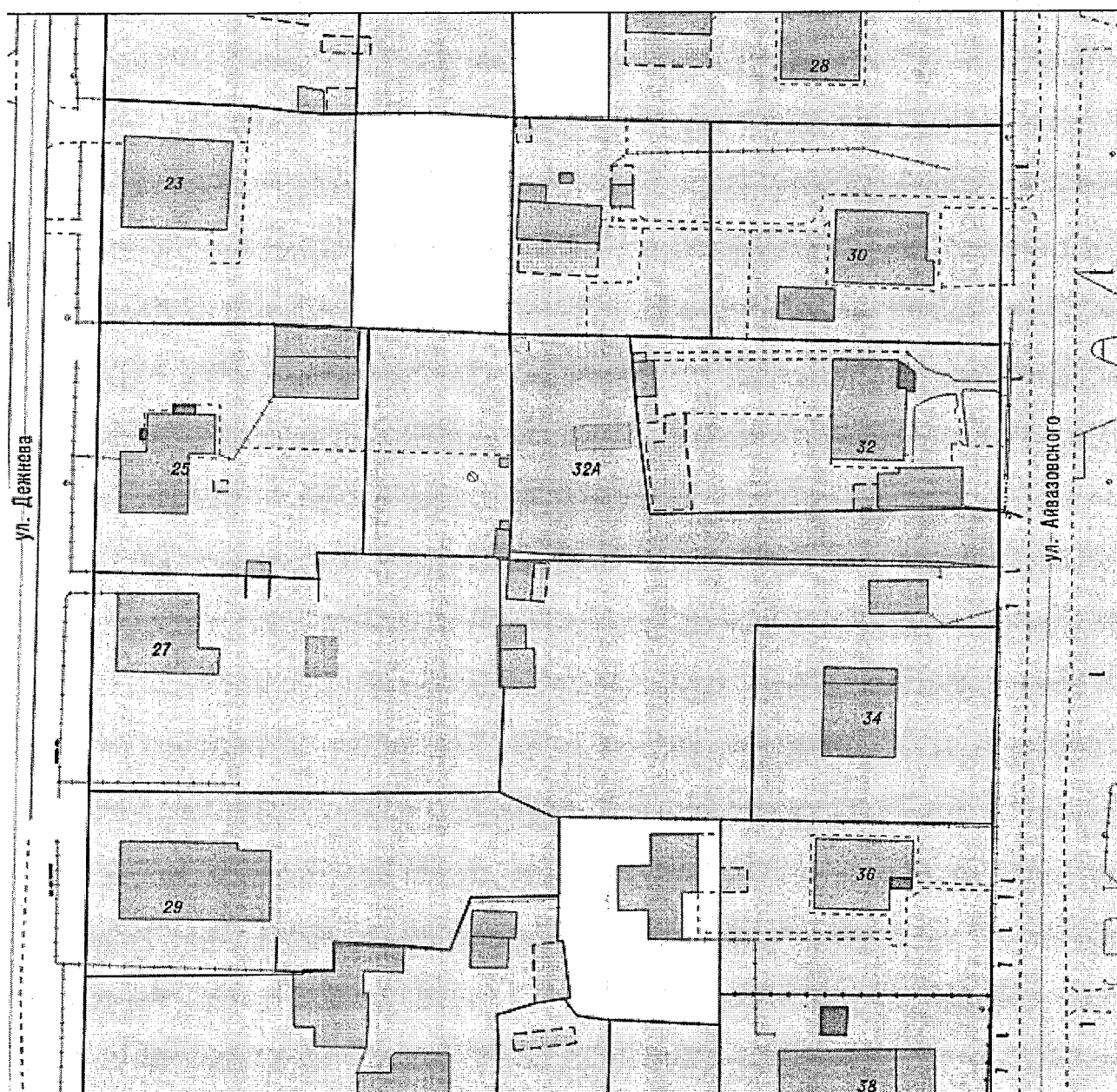
расположения земельного участка, резервируемого для муниципальных нужд
городского округа «Город Калининград», расположенного в границах проекта
планировки территории с проектом межевания в его составе
в границах ул. Дзержинского – пер. Волоколамский – территория
СНТ «Пищевик» - территория СНТ «Железнодорожник» – река Лесная
в г. Калининграде, утвержденного постановлением администрации городского
округа «Город Калининград» от 01.08.2019 № 719



Приложение № 11
к постановлению администрации
городского округа «Город Калининград»
от « 07 » 10 2022 г. № 905

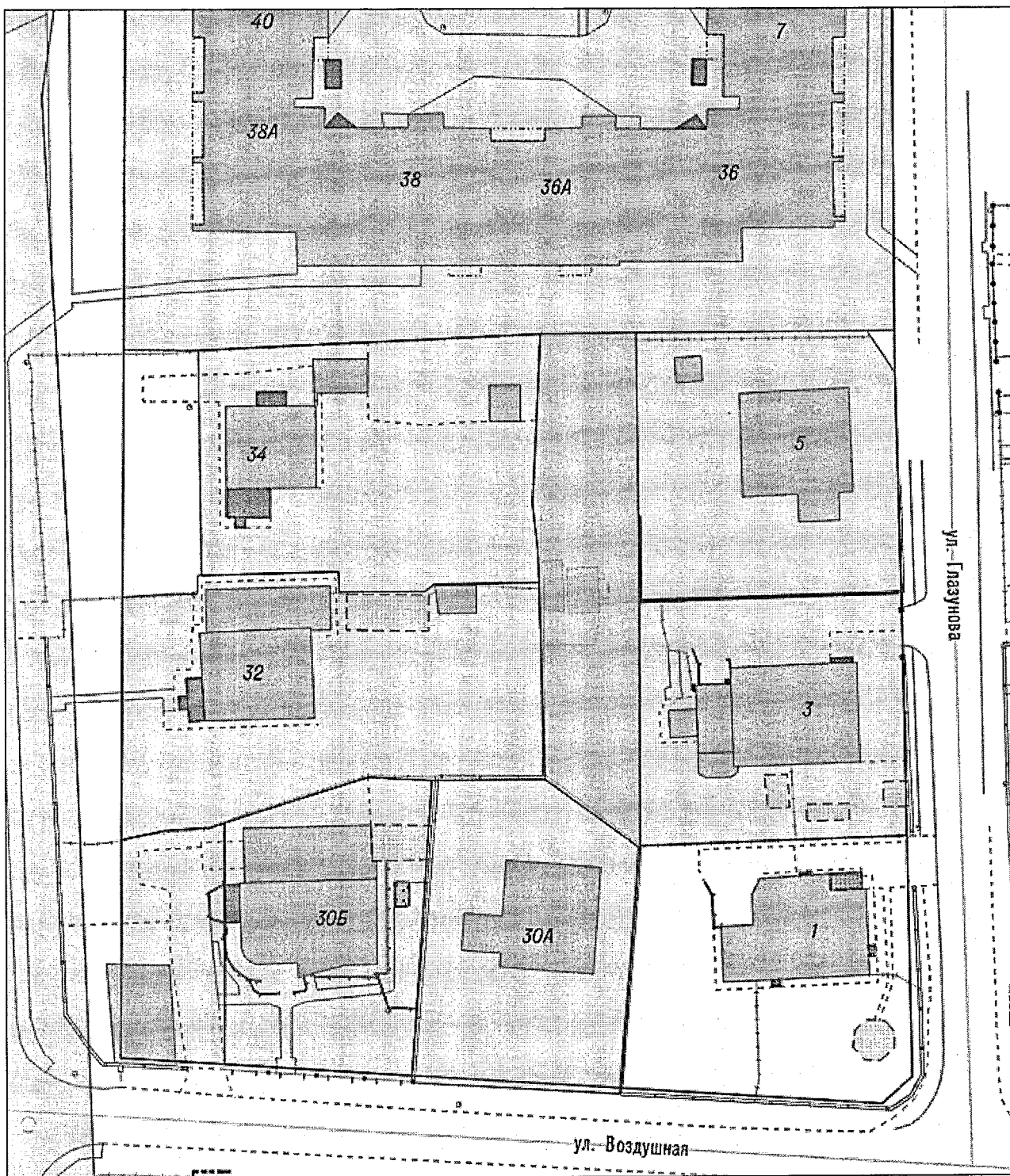
СХЕМА

расположения земельного участка, резервируемого для муниципальных нужд
городского округа «Город Калининград», расположенного в границах проекта
планировки, застройки территории, расположенной в границах
улиц Подполковника Емельянова – дор. Окружная – ул. Ямская –
Семипалатинская – Одесская в Московском районе, утвержденного
постановлением администрации городского округа «Город Калининград»
от 22.05.2007 № 1203



Приложение № 12
к постановлению администрации
городского округа «Город Калининград»
от « 07 » 10 2022 г. № 905

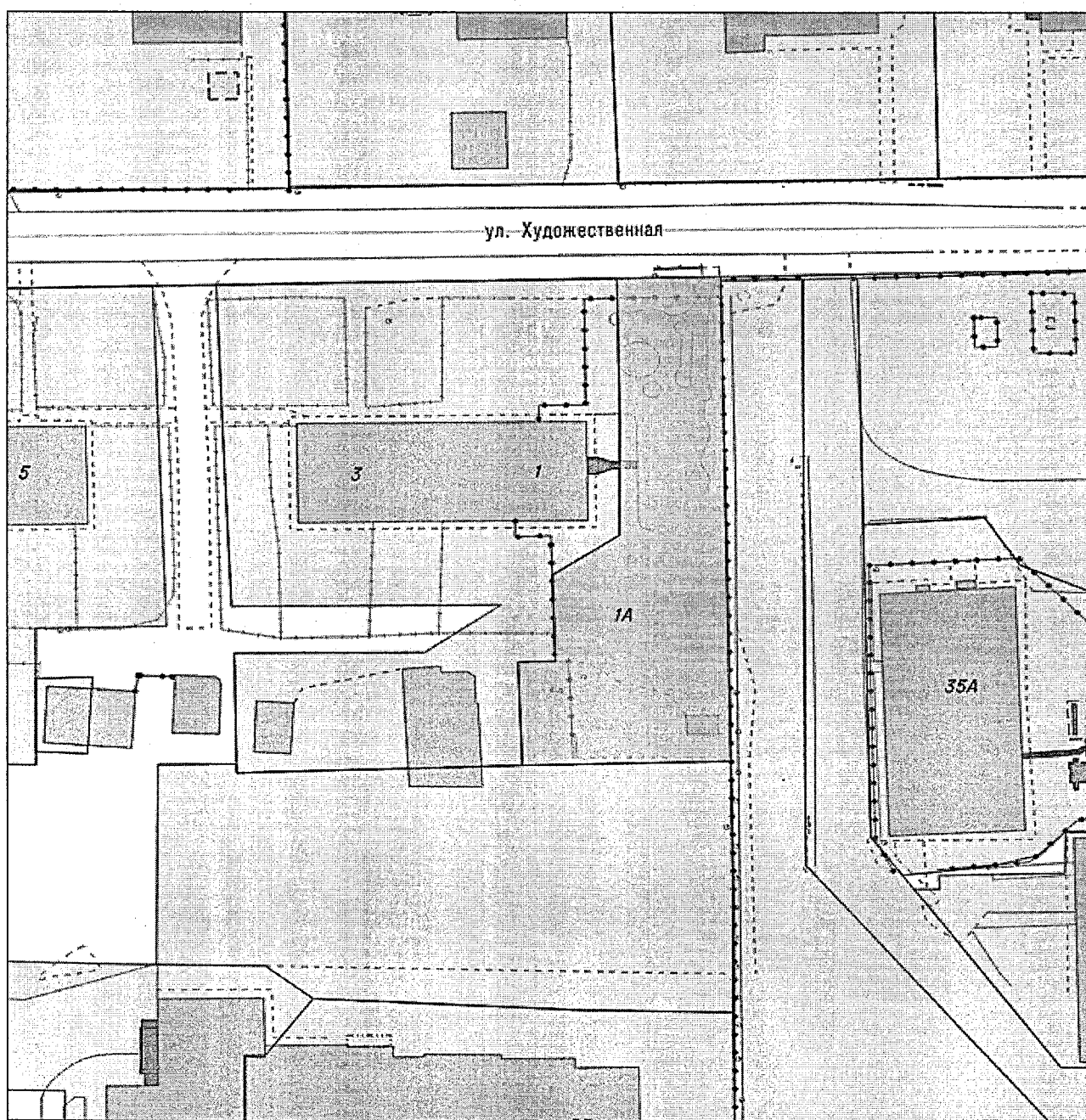
СХЕМА
расположения земельного участка, резервируемого для муниципальных нужд
городского округа «Город Калининград»



Приложение № 13
к постановлению администрации
городского округа «Город Калининград»
от « 07 » 10 2022 г. № 905

СХЕМА

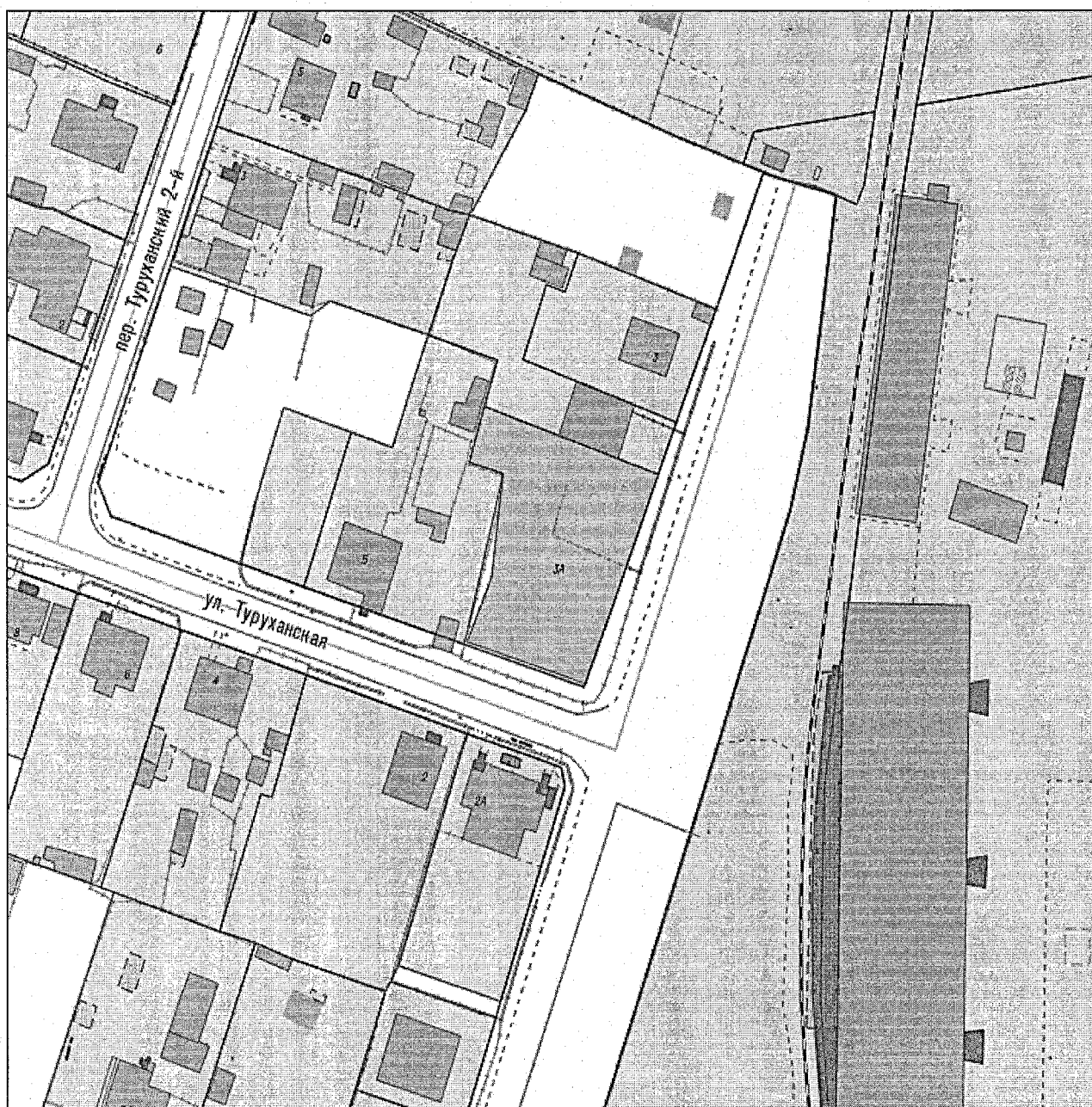
расположения земельного участка, резервируемого для муниципальных нужд
городского округа «Город Калининград», расположенного в границах проекта
межевания территории в границах красных линий ул. Воздушная –
ул. Художественная – ул. Бассейная – ул. Белинского в Центральном районе,
утвержденного постановлением администрации городского округа «Город
Калининград» от 27.08.2013 № 1269



Приложение № 14
к постановлению администрации
городского округа «Город Калининград»
от « 07 » 10 2022 г. № 905

СХЕМА

расположения земельного участка, резервируемого для муниципальных нужд
городского округа «Город Калининград», расположенного в границах проекта
планировки территории с проектом межевания в его составе
в границах ул. Пехотная – ул. Арсенальная – ул. Туруханская –
ул. Л. Андреева – ул. Старосаперная в Ленинградском районе, утвержденного
постановлением администрации городского округа «Город Калининград»
от 06.03.2014 № 376



Приложение № 15
к постановлению администрации
городского округа «Город Калининград»
от « 07 » 10 2022 г. № 905

СХЕМА

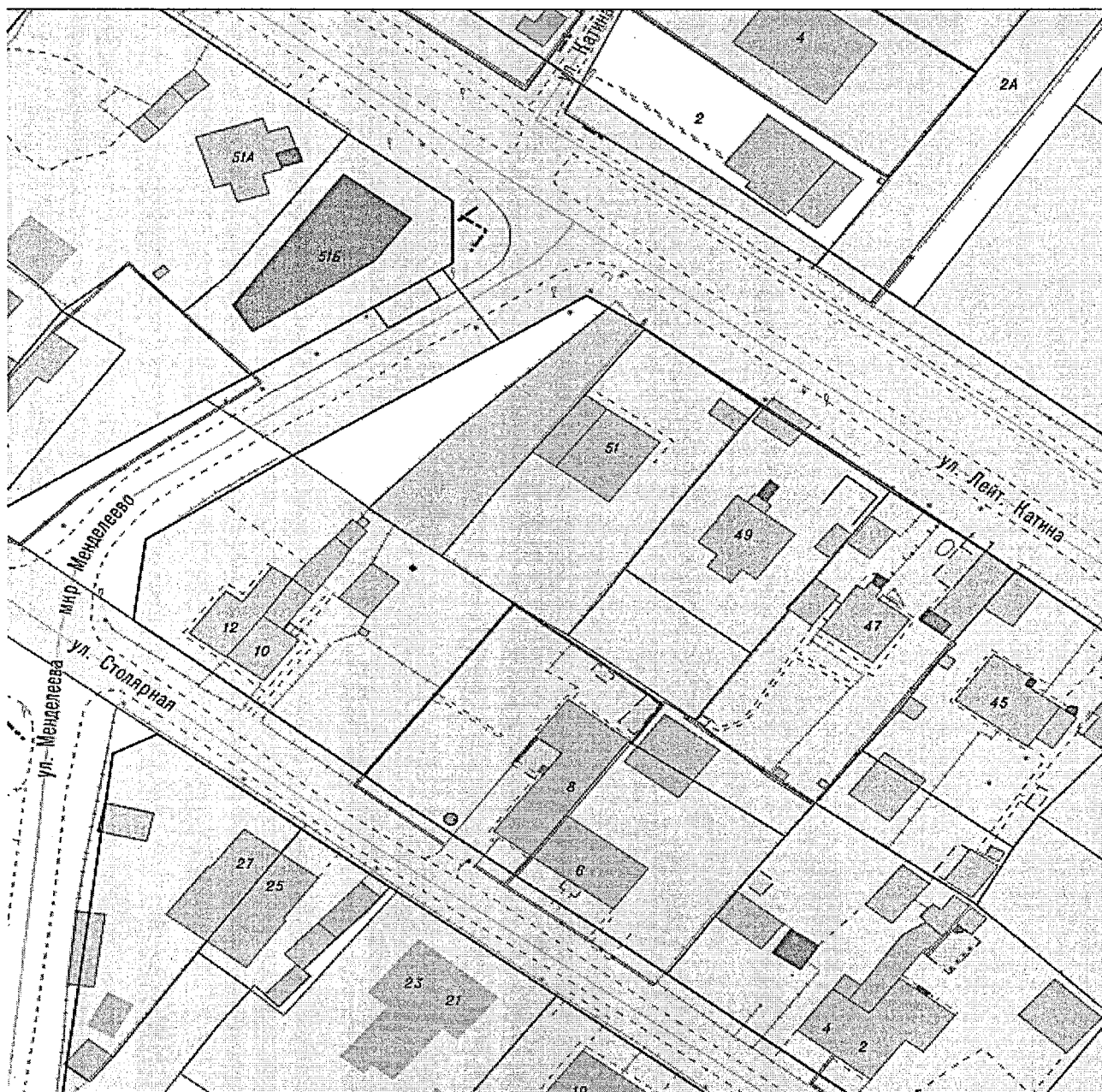
расположения земельного участка, резервируемого для муниципальных нужд
городского округа «Город Калининград», расположенного в границах проекта
межевания территории в границах красных линий ул. Бассейная –
ул. Саратовская – ул. Воздушная – просп. Мира в г. Калининграде,
утвержденного постановлением администрации городского округа «Город
Калининград» от 24.08.2016 № 1230



Приложение № 16
к постановлению администрации
городского округа «Город Калининград»
от « 07 » 10 2022 г. № 905

СХЕМА

расположения земельного участка, резервируемого для муниципальных нужд
городского округа «Город Калининград», расположенного в границах проекта
планировки территории с проектом межевания в его составе
в границах ул. Державина – ул. Лейт. Катина – ул. Палубная – ул. Бригадная –
ул. Воронежская (мкр. Зеленое) в г. Калининграде, утвержденного
постановлением администрации городского округа «Город Калининград»
от 20.10.2017 № 1543



Приложение № 17
к постановлению администрации
городского округа «Город Калининград»
от « 07 » 10 2022 г. № 905

СХЕМА
расположения земельного участка, резервируемого для муниципальных нужд
городского округа «Город Калининград»



Приложение № 18
к постановлению администрации
городского округа «Город Калининград»
от « 07 » 10 2022 г. № 905

СХЕМА

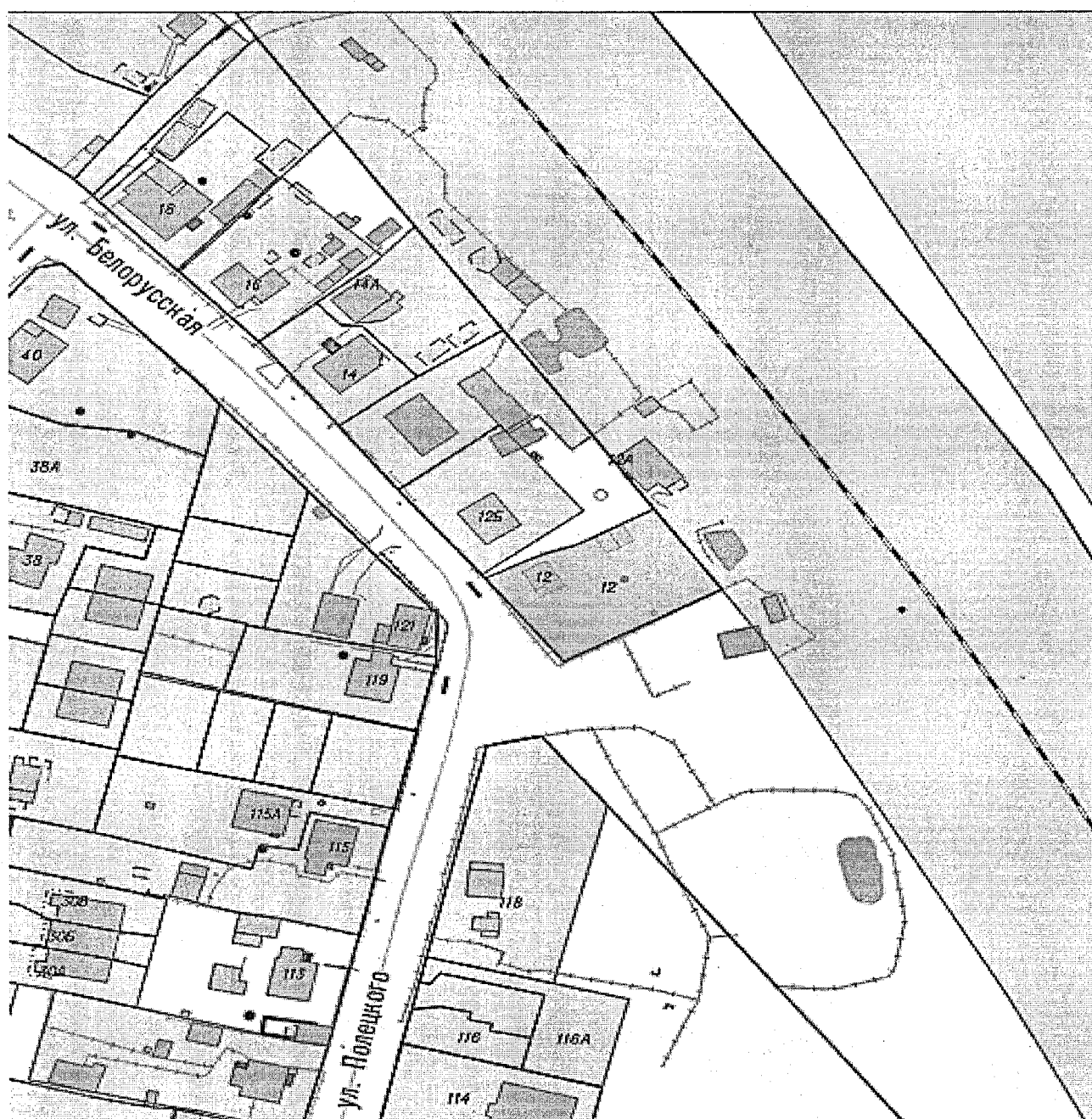
расположения земельного участка, резервируемого для муниципальных нужд городского округа «Город Калининград», расположенного в границах проекта планировки территории с проектом межевания в его составе в границах: восточная граница садоводческого товарищества «Искра» - городская черта – ул. Знаменская – ул. Крылова – ул. Фурманова – ул. Большая Окружная 3-я (микрорайон «Северная гора») в Ленинградском районе г. Калининграда, утвержденного постановлением администрации городского округа «Город Калининград» от 26.04.2012 № 681



Приложение № 19
к постановлению администрации
городского округа «Город Калининград»
от « 07 » 10 2022 г. № 905

СХЕМА

расположения земельного участка, резервируемого для муниципальных нужд городского округа «Город Калининград», расположенного в границах проекта планировки с проектом межевания в его составе территории в границах ул. Кировоградская – ул. Белорусская – ул. Полецкого – проспект Советский в Центральном районе, утвержденного постановлением администрации городского округа «Город Калининград» от 22.04.2013 № 506



Приложение № 20
к постановлению администрации
городского округа «Город Калининград»
от « 07 » 10 2022 г. № 905

СХЕМА

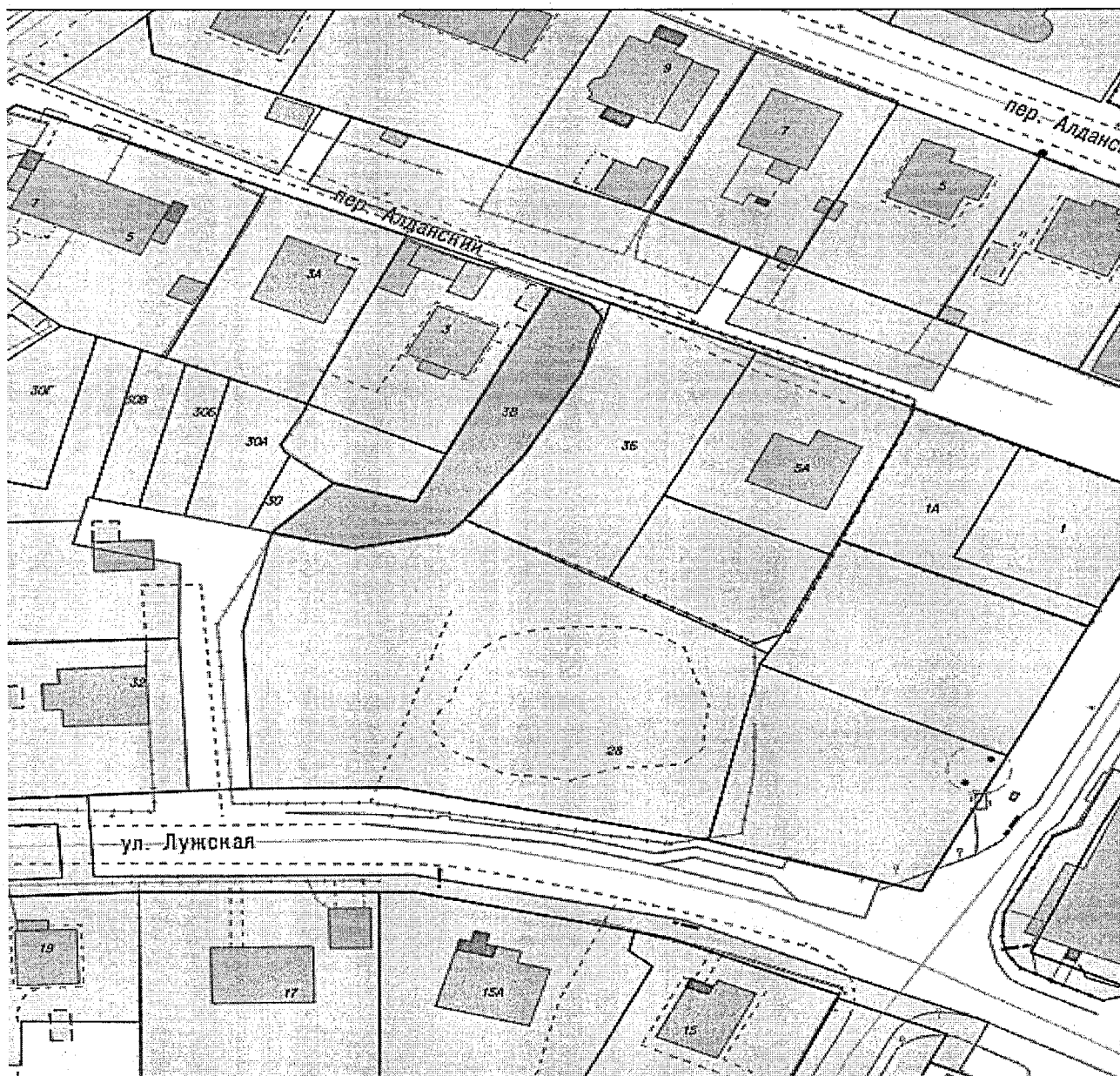
расположения земельного участка, резервируемого для муниципальных нужд
городского округа «Город Калининград», расположенного в границах проекта
планировки территории с проектом межевания в его составе
в границах ул. Дзержинского – пер. Волоколамский – территория
СНТ «Пищевик» - территория СНТ «Железнодорожник» - река Лесная
в г. Калининграде, утвержденного постановлением администрации городского
округа «Город Калининград» от 01.08.2019 № 719



Приложение № 21
к постановлению администрации
городского округа «Город Калининград»
от « 07 » 10 2022 г. № 905

СХЕМА

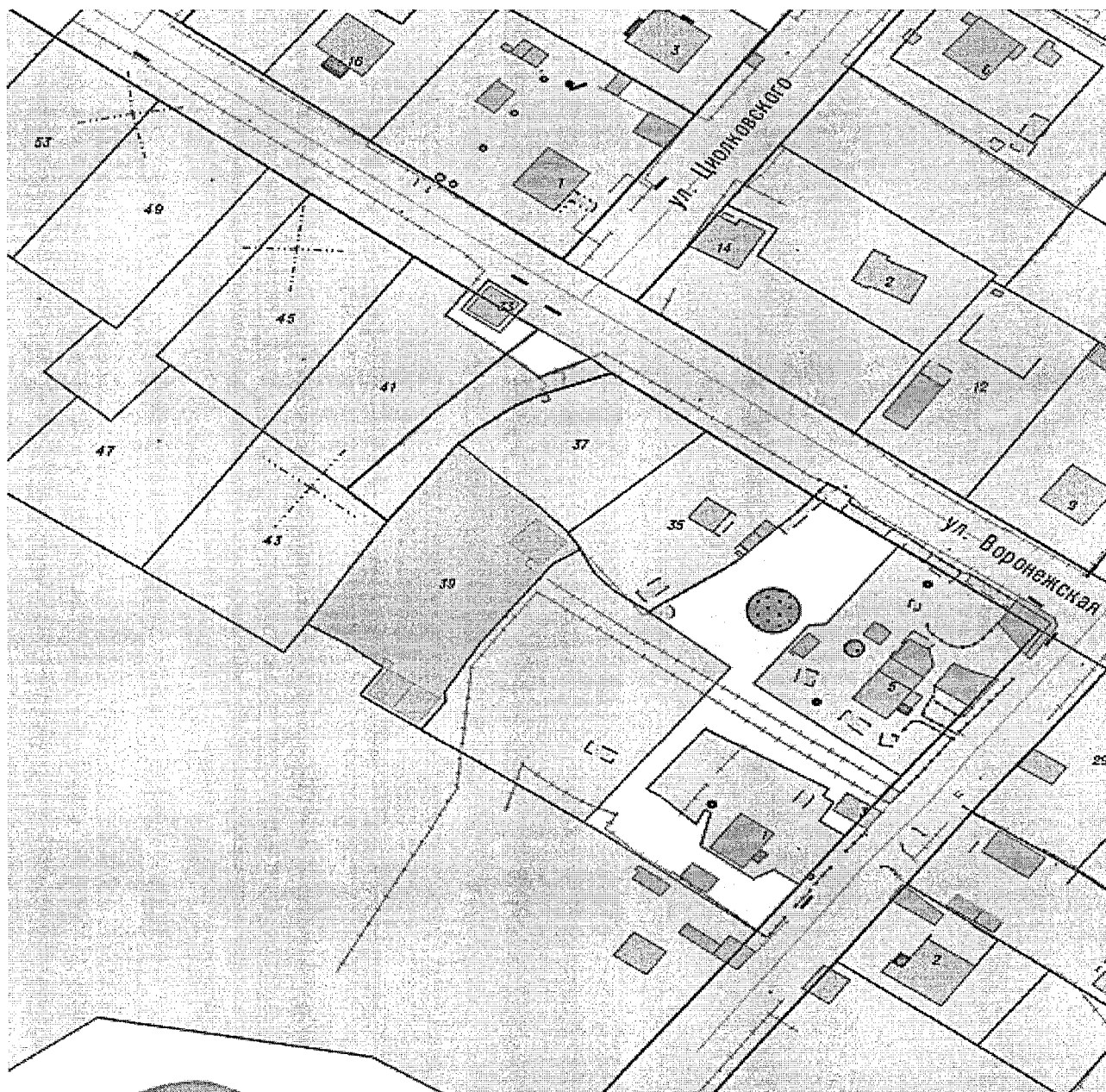
расположения земельного участка, резервируемого для муниципальных нужд городского округа «Город Калининград», расположенного в границах проекта планировки с проектом межевания в его составе территории в границах пер. Алданский 2-й – ул. Аральская – ул. Макаренко – ул. Карташева – ул. Алтайская 2-я – ул. Славянская – ул. Тихоокеанская – Балтийское шоссе в Центральном районе (пос. им. А. Космодемьянского), утвержденного постановлением администрации городского округа «Город Калининград» от 02.10.2013 № 1510



Приложение № 22
к постановлению администрации
городского округа «Город Калининград»
от « 07 » 10 2022 г. № 905

СХЕМА

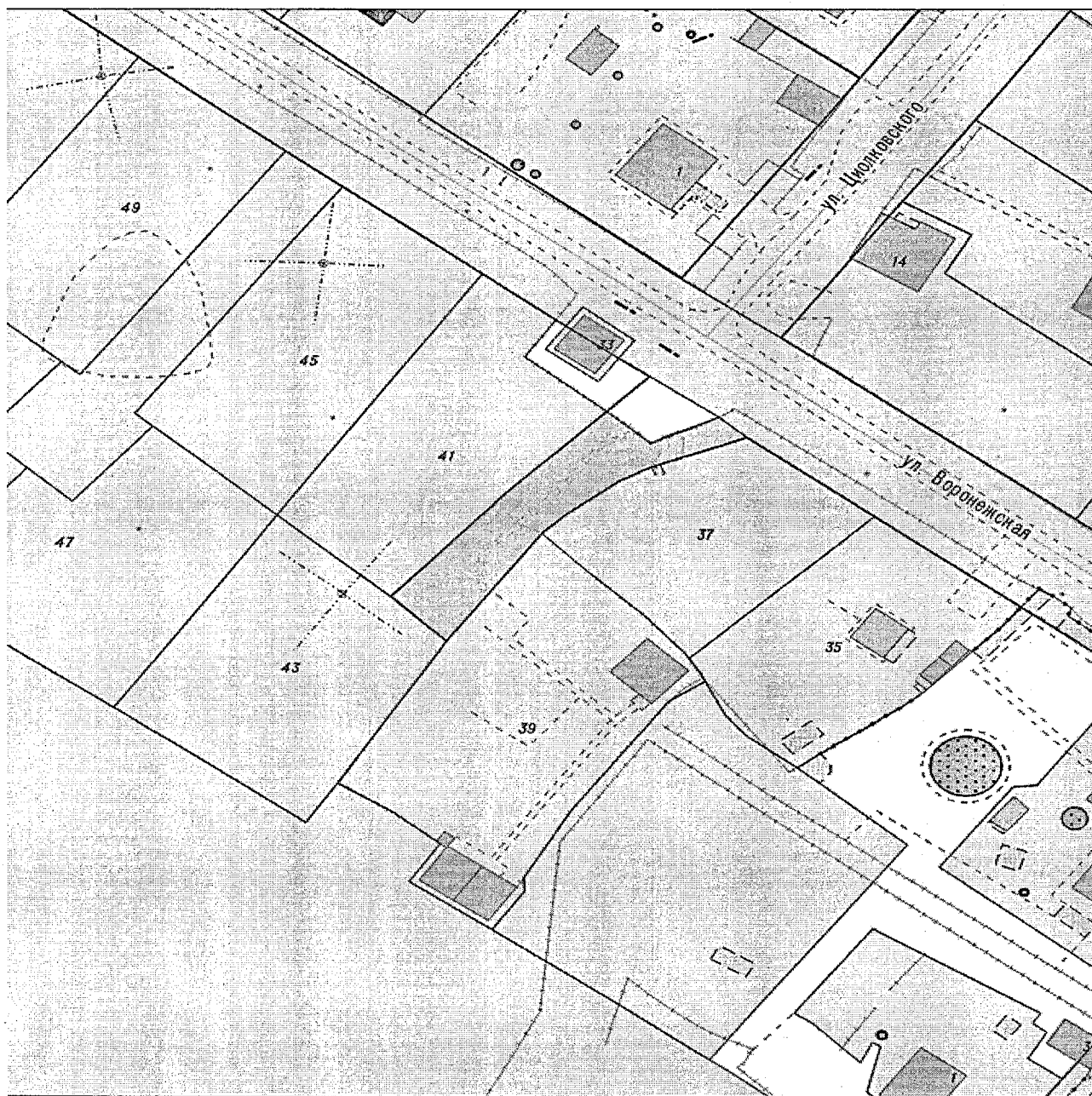
расположения земельного участка, резервируемого для муниципальных нужд
городского округа «Город Калининград», расположенного в границах проекта
планировки территории с проектом межевания в его составе
в границах ул. Державина - ул. Лейт. Катина - ул. Палубная - ул. Бригадная -
ул. Воронежская (мкр. Зеленое) в г. Калининграде, утвержденного
постановлением администрации городского округа «Город Калининград»
от 20.10.2017 № 1543



Приложение № 23
к постановлению администрации
городского округа «Город Калининград»
от « 07 » 10 2022 г. № 905

СХЕМА

расположения земельного участка, резервируемого для муниципальных нужд
городского округа «Город Калининград», расположенного в границах проекта
планировки территории с проектом межевания в его составе
в границах ул. Державина - ул. Лейт. Катина - ул. Палубная - ул. Бригадная -
ул. Воронежская (мкр. Зеленое) в г. Калининграде, утвержденного
постановлением администрации городского округа «Город Калининград»
от 20.10.2017 № 1543



Приложение № 24
к постановлению администрации
городского округа «Город Калининград»
от « 07 » 10 2022 г. № 905

СХЕМА

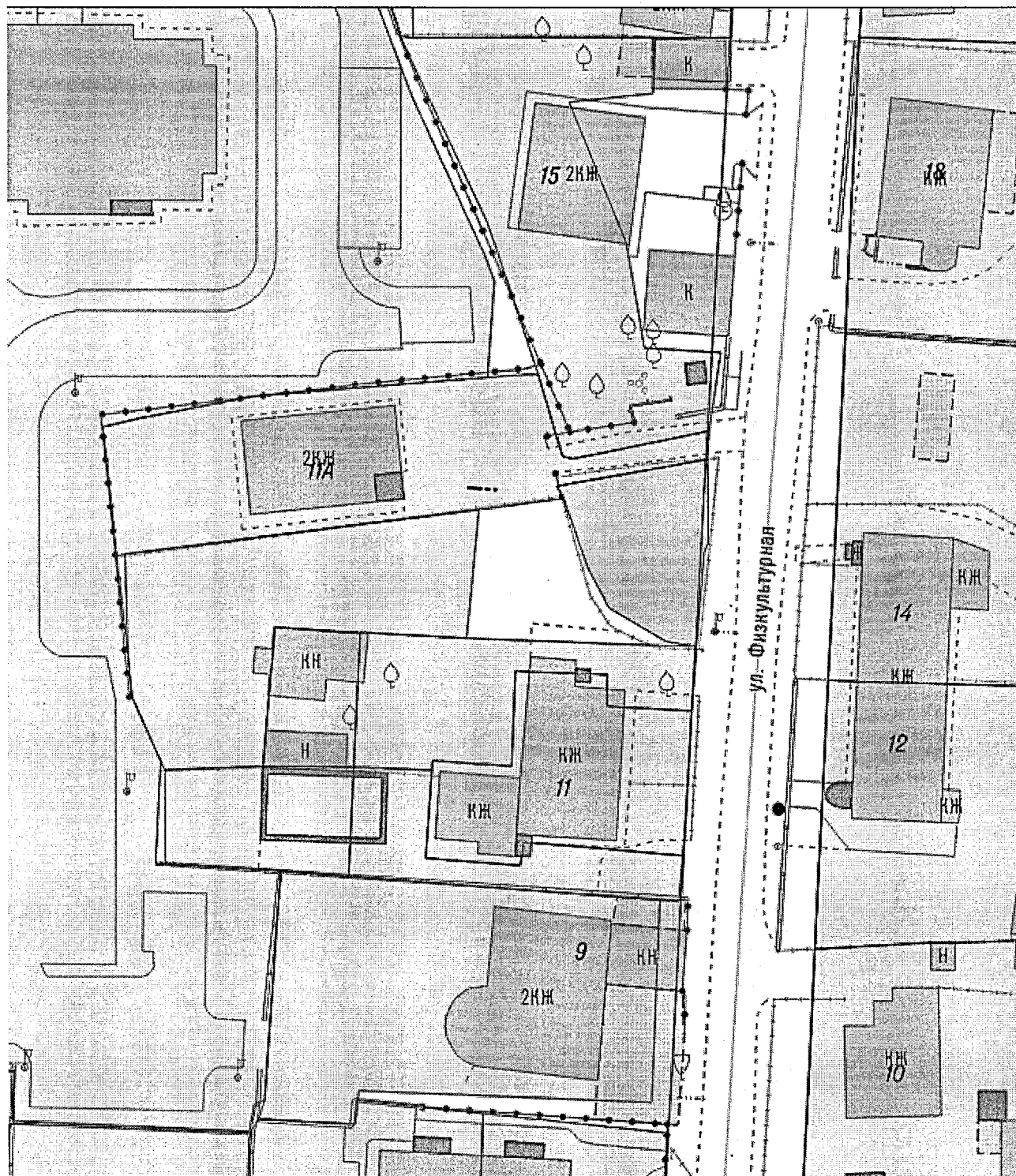
расположения земельного участка, резервируемого для муниципальных нужд
городского округа «Город Калининград», расположенного в границах проекта
планировки территории с проектом межевания в его составе
в границах ул. Державина - ул. Лейт. Катина - ул. Палубная - ул. Бригадная -
ул. Воронежская (мкр. Зеленое) в г. Калининграде, утвержденного
постановлением администрации городского округа «Город Калининград»
от 20.10.2017 № 1543



Приложение № 25
к постановлению администрации
городского округа «Город Калининград»
от « 07 » 10 2022 г. № 905

СХЕМА

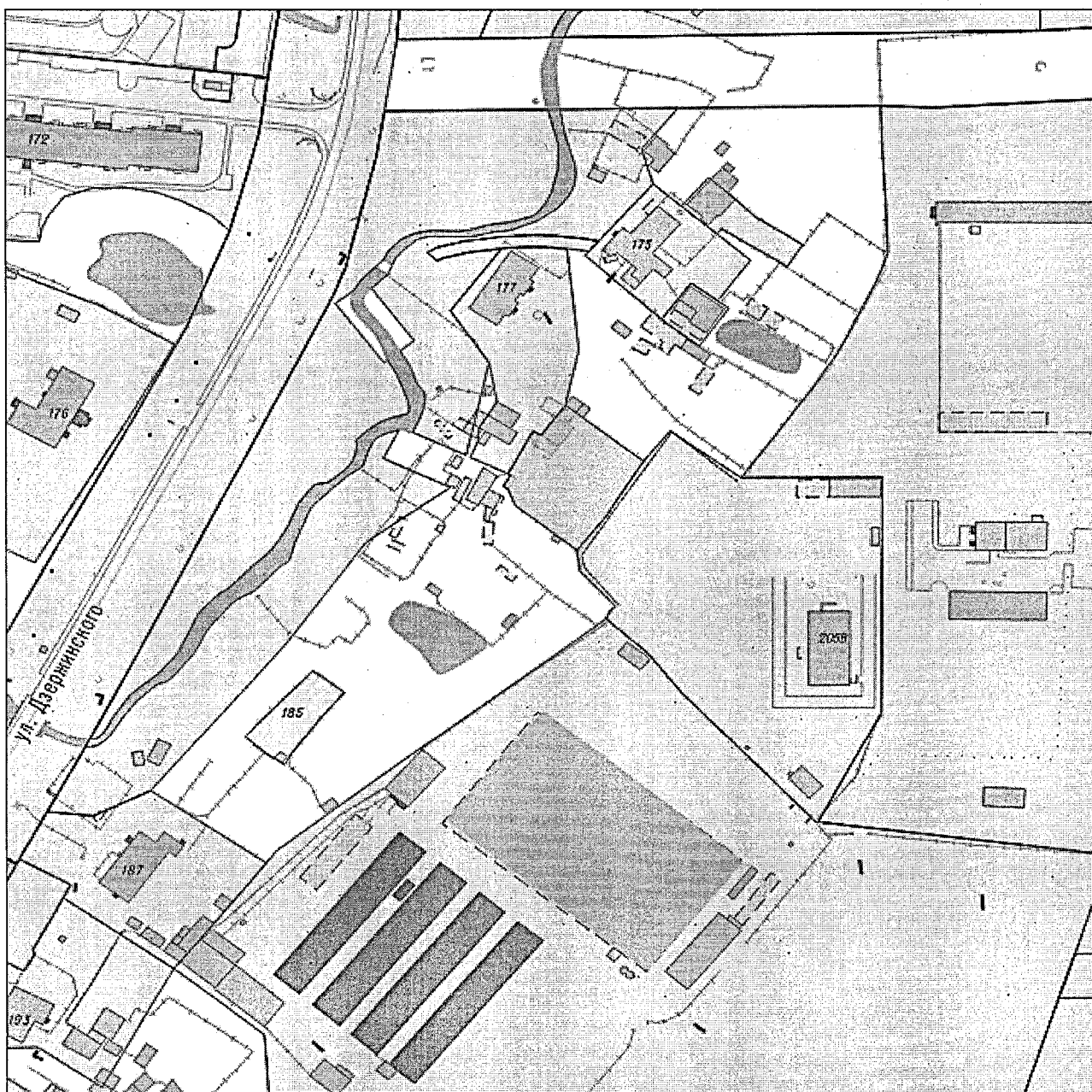
расположения земельного участка, резервируемого для муниципальных нужд
городского округа «Город Калининград»



Приложение № 26
к постановлению администрации
городского округа «Город Калининград»
от « 07 » 10 2022 г. № 905

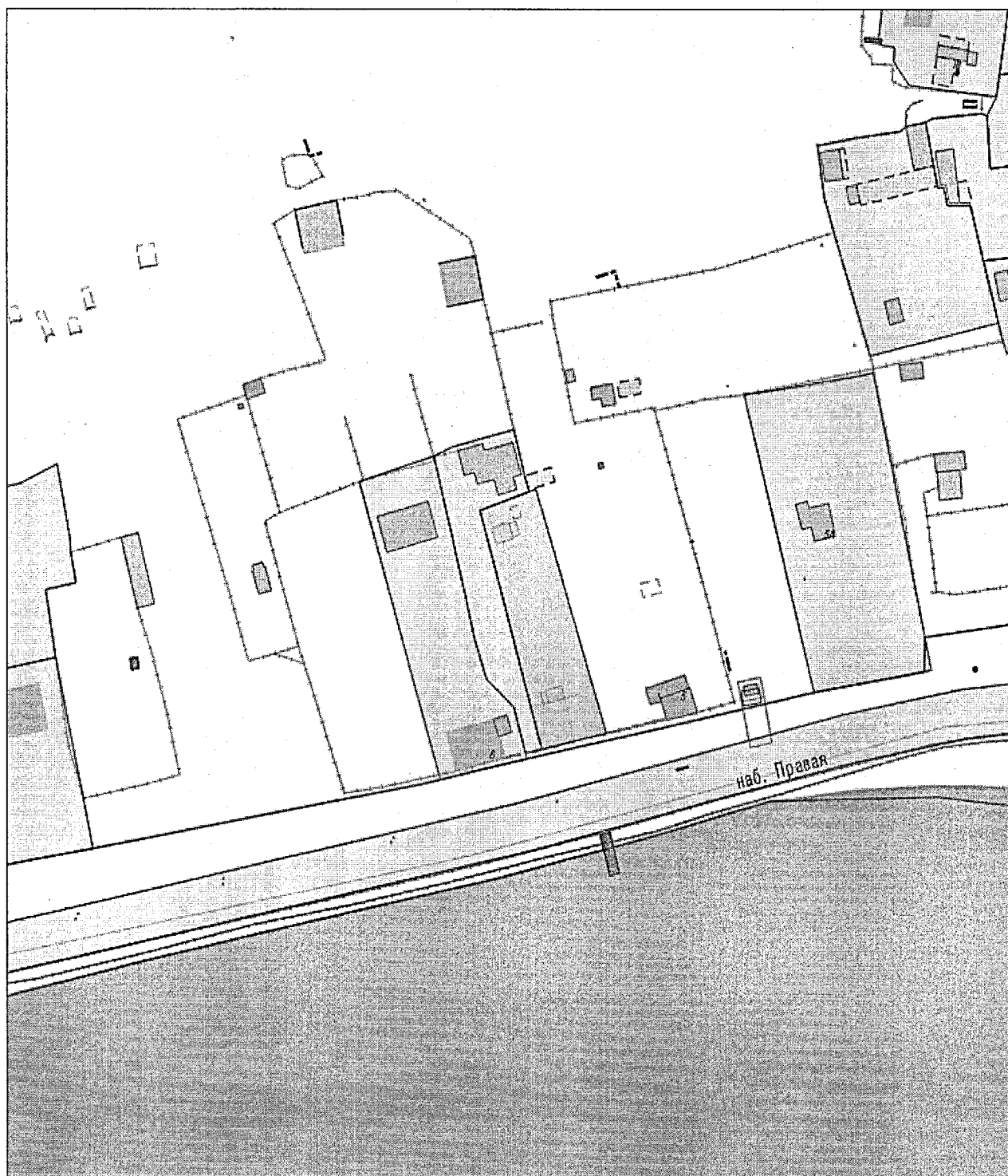
СХЕМА

расположения земельного участка, резервируемого для муниципальных нужд
городского округа «Город Калининград», расположенного в границах проекта
планировки с проектом межевания в его составе территории
в границах ул. Подп. Емельянова - ул. Держинского - железная дорога -
ул. Энергетиков - ул. Ямская - ул. С. Лазо - ул. Новинская в Московском
районе, утвержденного постановлением администрации городского округа
«Город Калининград» от 17.10.2014 № 1620



Приложение № 27
к постановлению администрации
городского округа «Город Калининград»
от « 07 » 10 2022 г. № 905

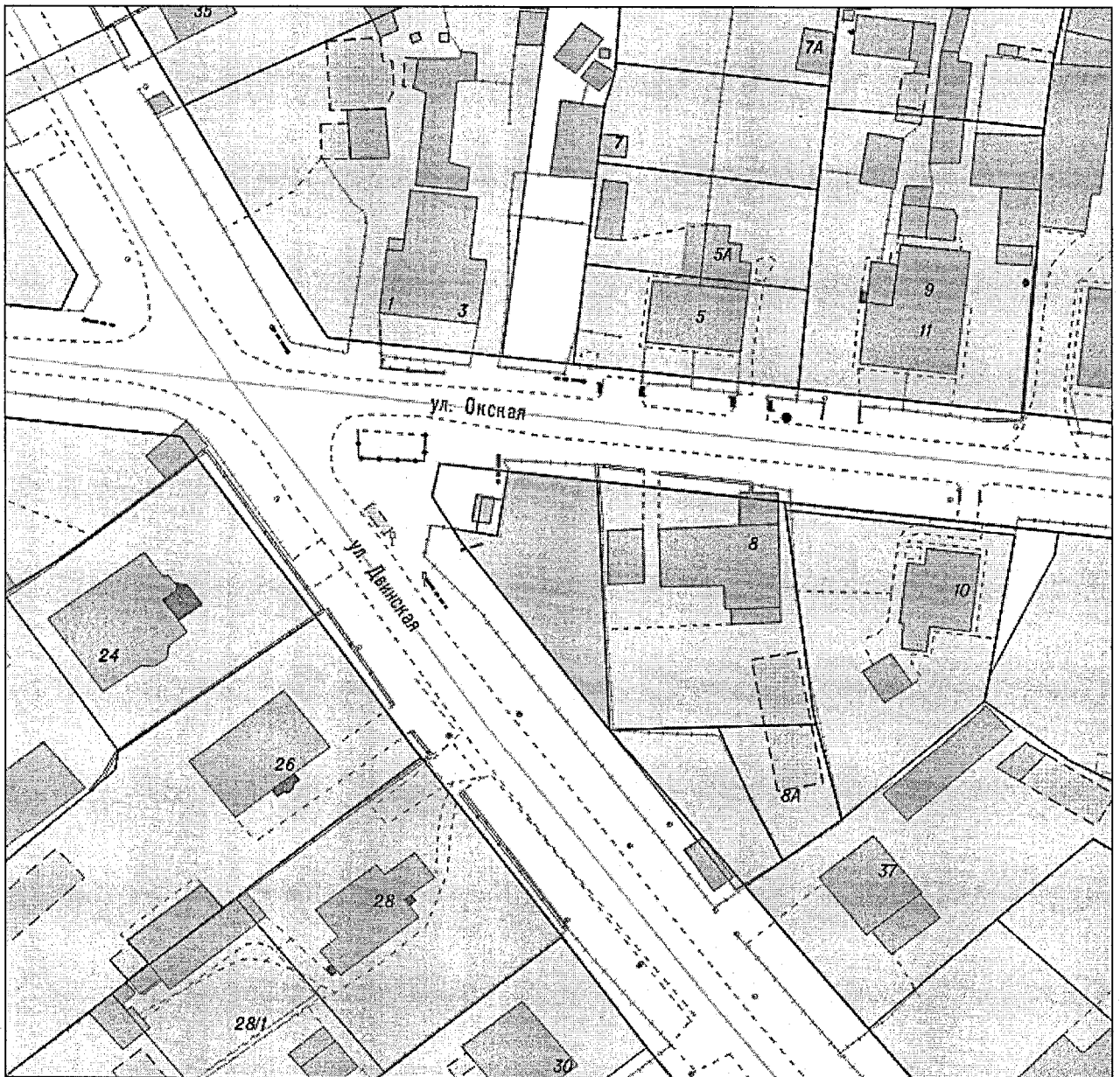
СХЕМА
расположения земельного участка, резервируемого для муниципальных нужд
городского округа «Город Калининград»



Приложение № 28
к постановлению администрации
городского округа «Город Калининград»
от « 07 » 10 2022 г. № 905

СХЕМА

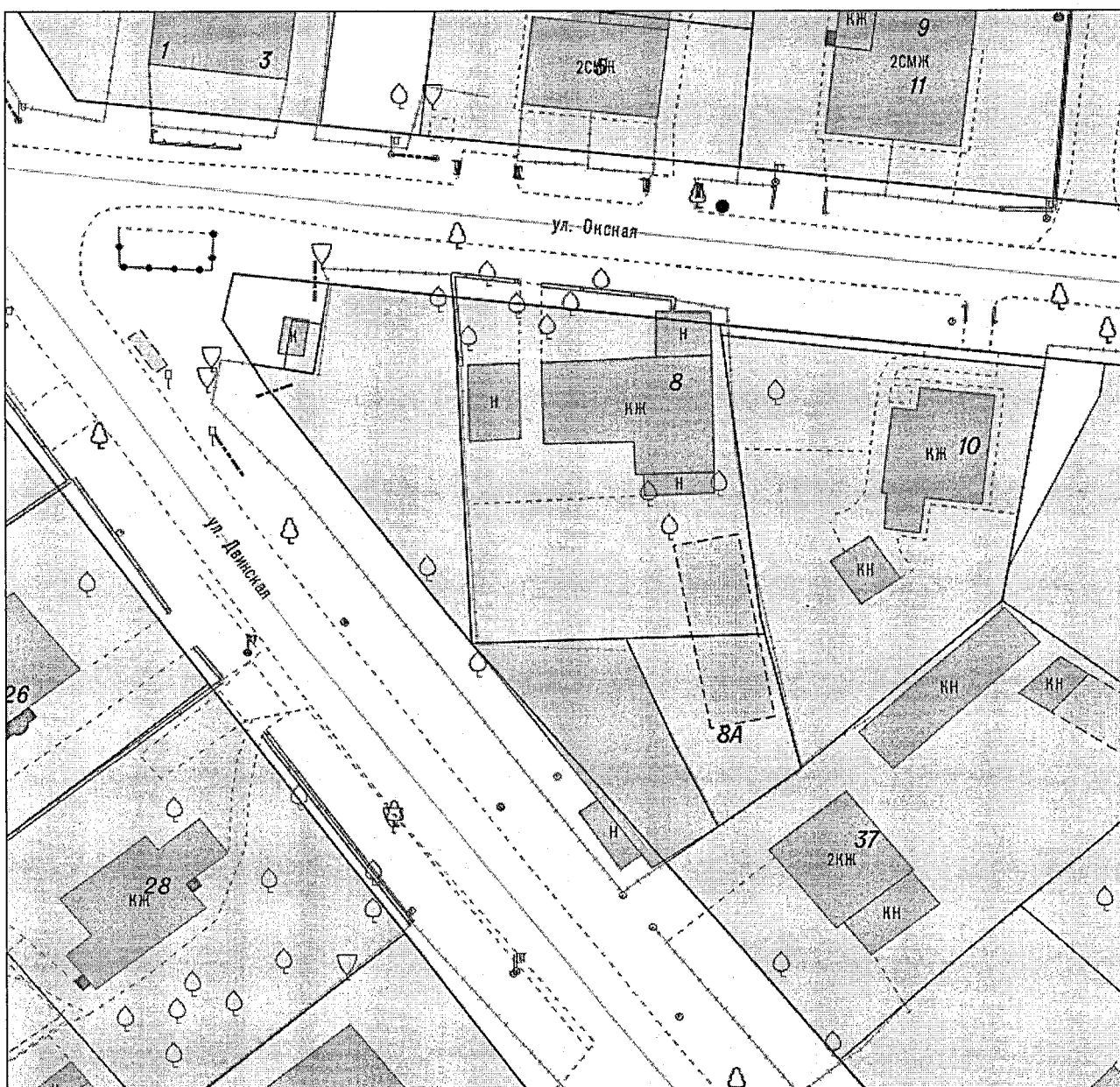
расположения земельного участка, резервируемого для муниципальных нужд городского округа «Город Калининград», расположенного в границах проекта планировки территории с проектом межевания в его составе в границах ул. Аллея смелых – ул. Солнечногорская – железная дорога – территория СНТ «Медик» – ул. Луганская – ул. Судостроительная (микрорайон Южный) в г. Калининграде, утвержденного постановлением администрации городского округа «Город Калининград» от 20.01.2020 № 35



Приложение № 29
к постановлению администрации
городского округа «Город Калининград»
от « 07 » 10 2022 г. № 905

СХЕМА

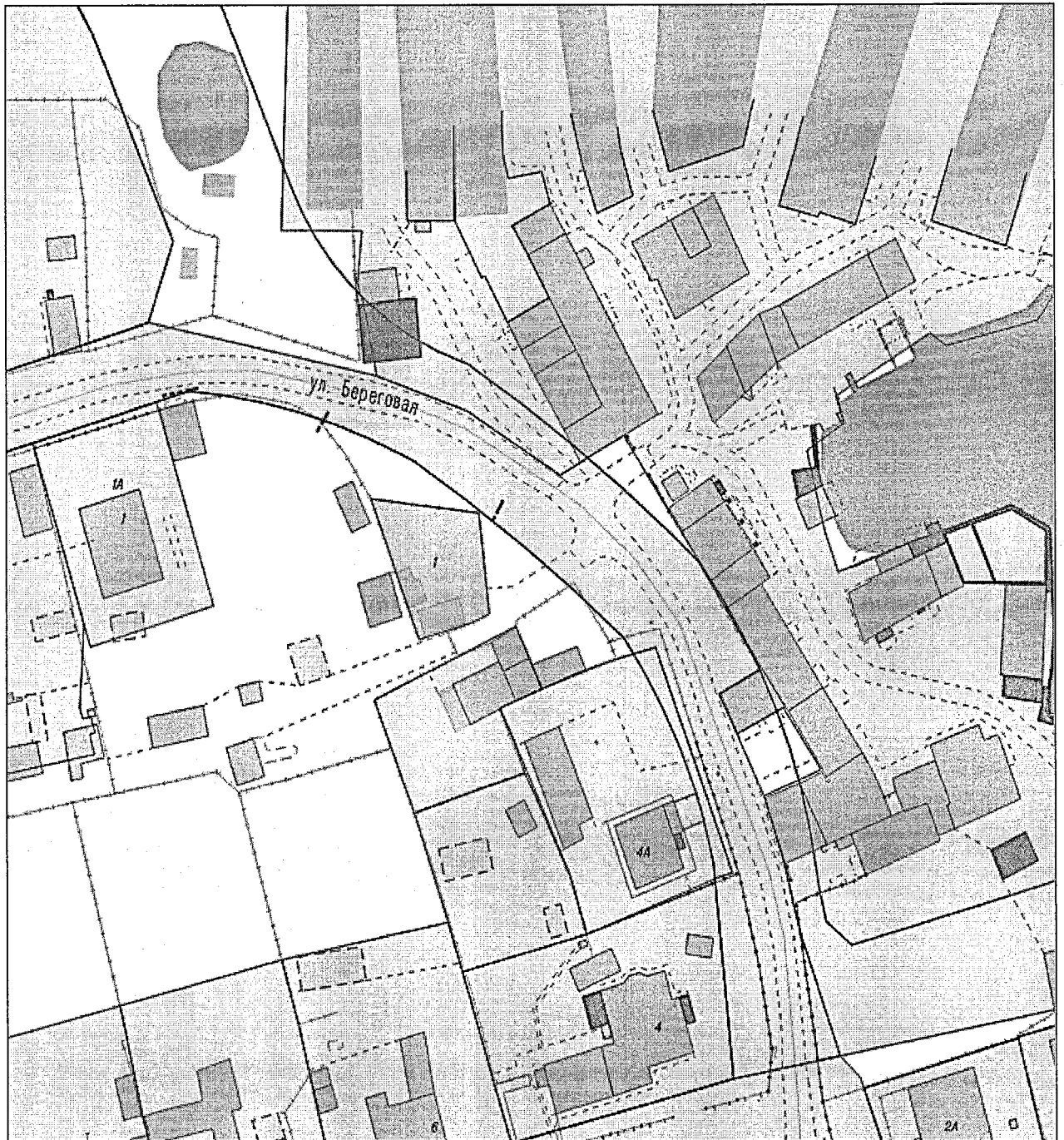
расположения земельного участка, резервируемого для муниципальных нужд городского округа «Город Калининград», расположенного в границах проекта планировки территории с проектом межевания в его составе в границах ул. Аллея смелых – ул. Солнечногорская – железная дорога – территория СНТ «Медик» – ул. Луганская – ул. Судостроительная (микрорайон Южный) в г. Калининграде, утвержденного постановлением администрации городского округа «Город Калининград» от 20.01.2020 № 35



Приложение № 30
к постановлению администрации
городского округа «Город Калининград»
от « 07 » 10 2022 г. № 905

СХЕМА

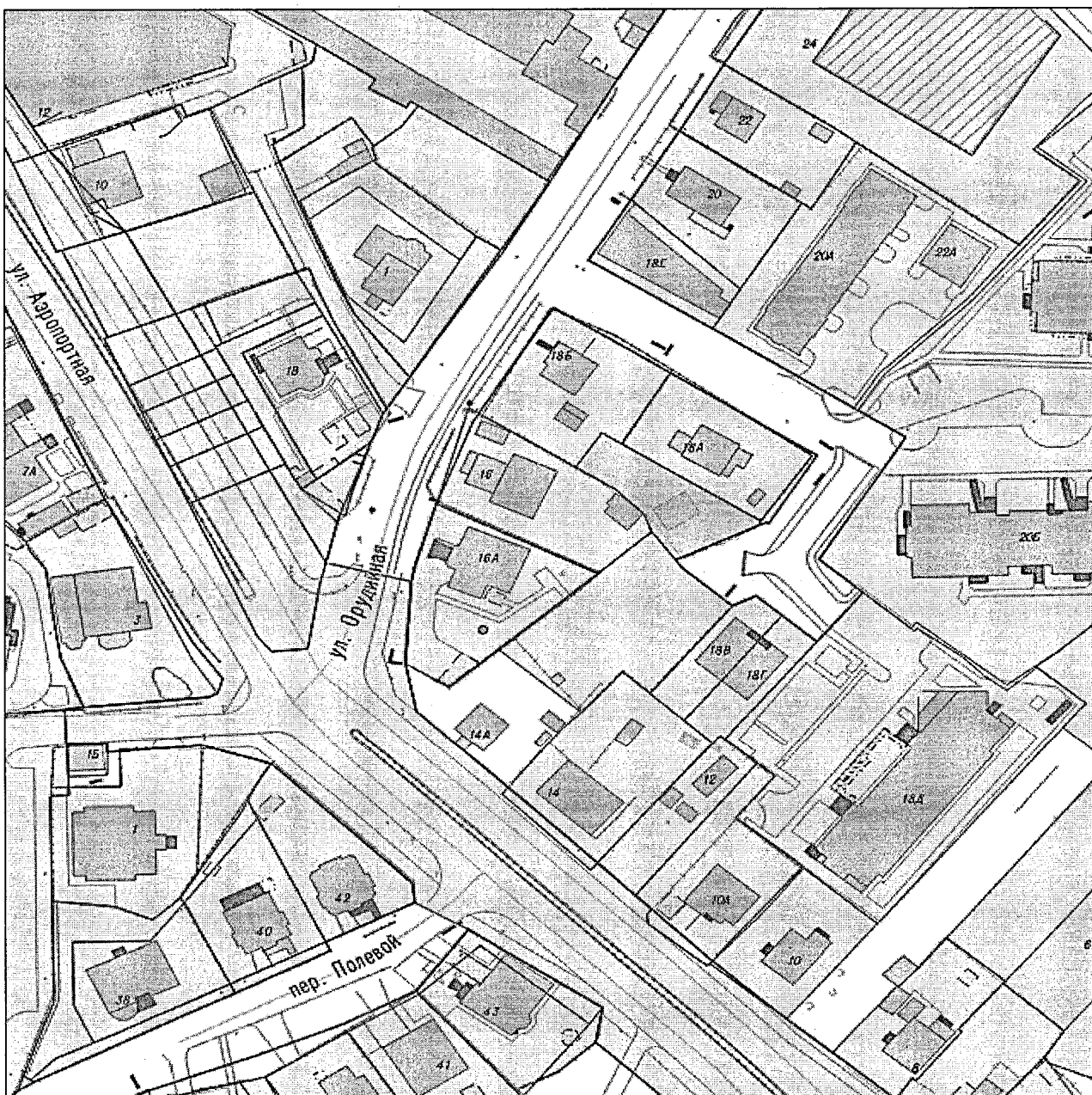
расположения земельного участка, резервируемого для муниципальных нужд
городского округа «Город Калининград», расположенного в границах проекта
планировки территории, расположенной в границах поселка Прибрежный
в Балтийском районе, утвержденного постановлением администрации
городского округа «Город Калининград» от 30.01.2009 № 127



Приложение № 31
к постановлению администрации
городского округа «Город Калининград»
от « 07 » 10 2022 г. № 905

СХЕМА

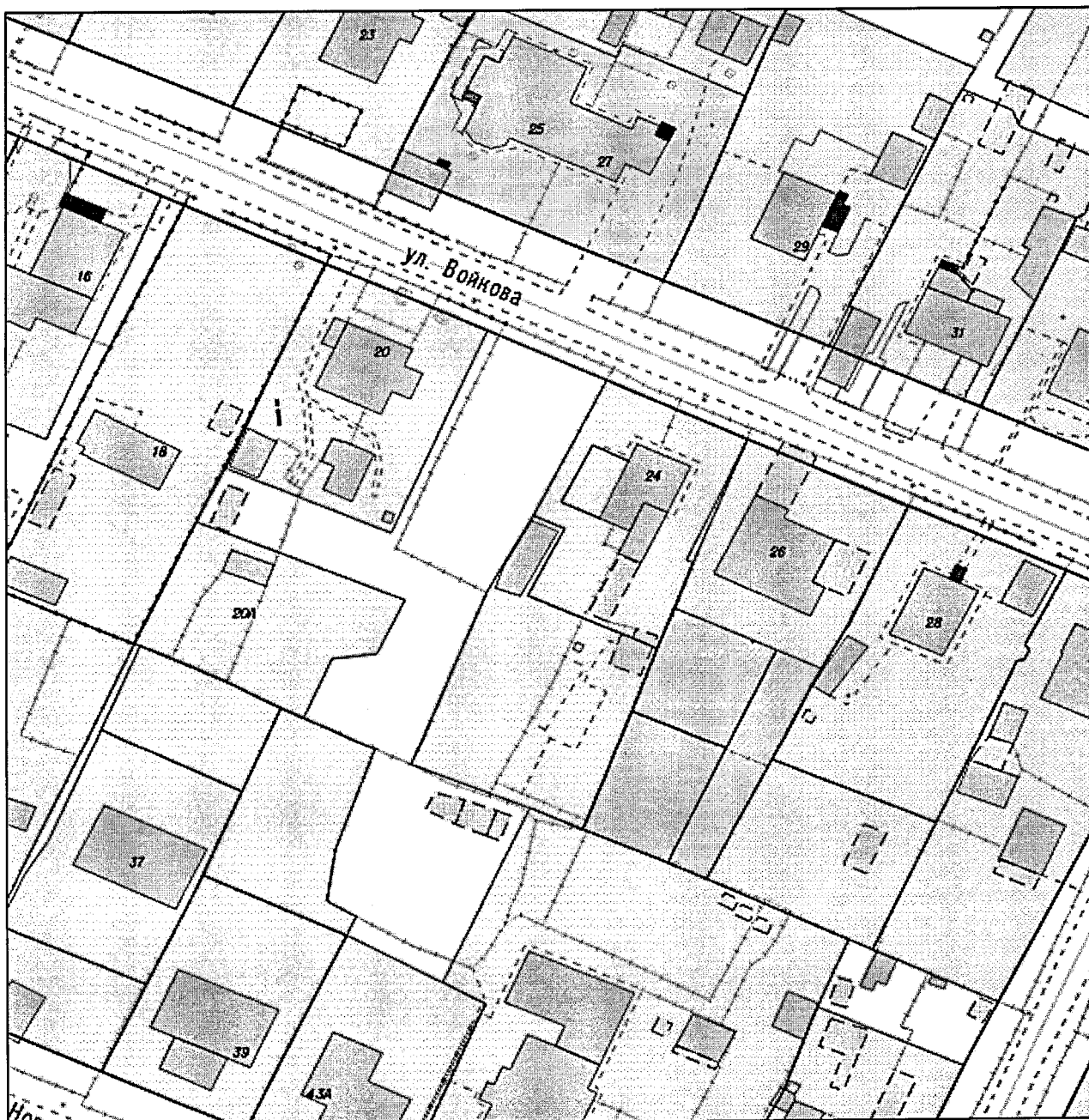
расположения земельного участка, резервируемого для муниципальных нужд
городского округа «Город Калининград», расположенного в границах проекта
планировки территории с проектом межевания в его составе
в границах ул. Орудийная - ул. Сурикова - граница городской черты -
ул. Ю. Гагарина в Ленинградском районе, утвержденного постановлением
администрации городского округа «Город Калининград» от 25.12.2017
№ 1821



Приложение № 32
к постановлению администрации
городского округа «Город Калининград»
от « 07 » 10 2022 г. № 905

СХЕМА

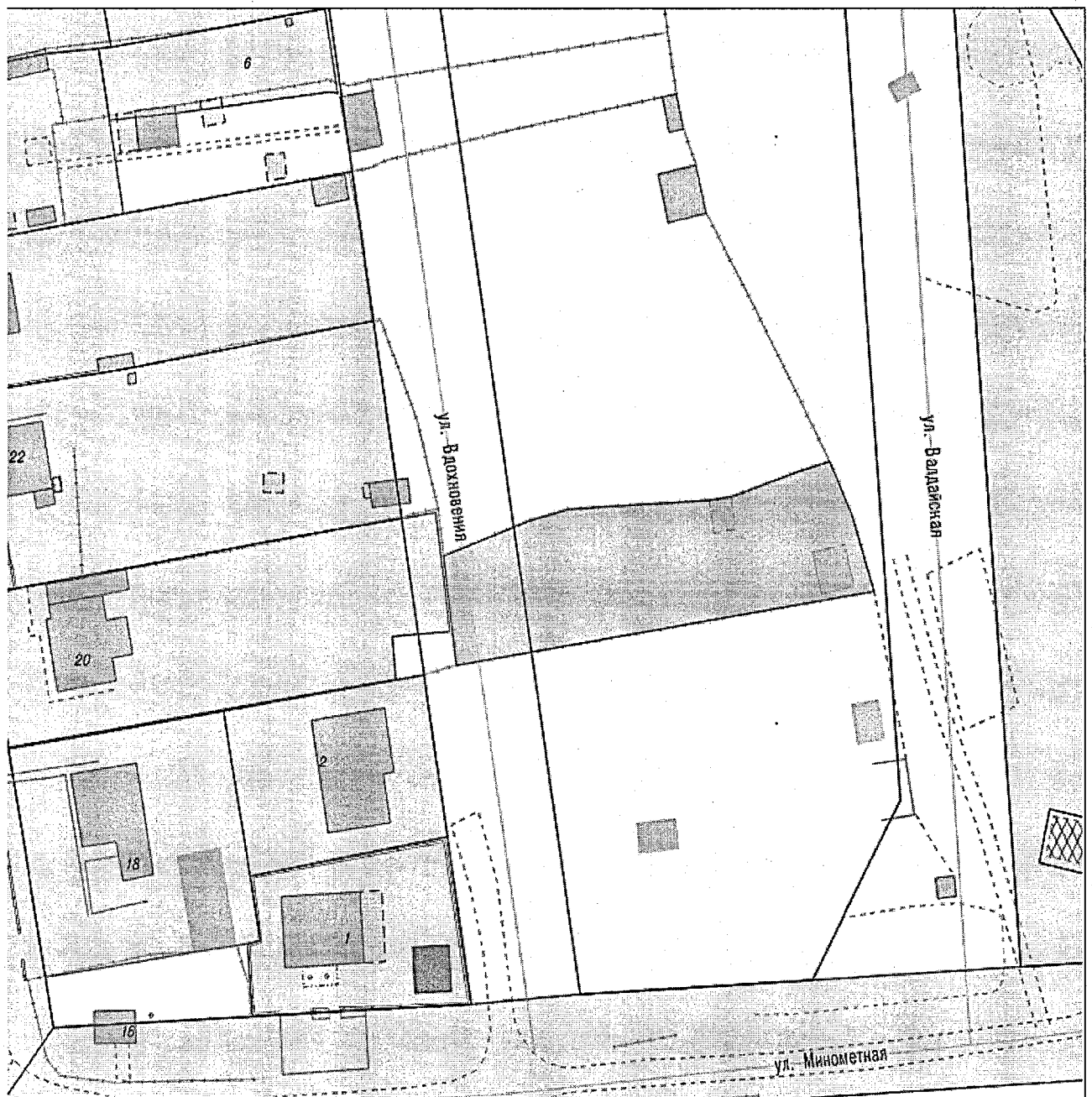
расположения земельного участка, резервируемого для муниципальных нужд городского округа «Город Калининград», расположенного в границах проекта планировки территории с проектом межевания в его составе в границах ул. Дзержинского - пер. Волоколамский - территория СНТ «Пищевик» - территория СНТ «Железнодорожник» - река Лесная в г. Калининграде, утвержденного постановлением администрации городского округа «Город Калининград» от 01.08.2019 № 719



Приложение № 33
к постановлению администрации
городского округа «Город Калининград»
от « 07 » 10 2022 г. № 905

СХЕМА

расположения земельного участка, резервируемого для муниципальных нужд
городского округа «Город Калининград», расположенного в границах проекта
планировки территории с проектом межевания в его составе
в границах ул. Украинская - ул. Согласия - ул. Рассветная - ул. Горького
в Ленинградском районе, утвержденного постановлением администрации
городского округа «Город Калининград» от 11.10.2017 № 1484



Приложение № 34
к постановлению администрации
городского округа «Город Калининград»
от « 07 » 10 2022 г. № 905

СХЕМА

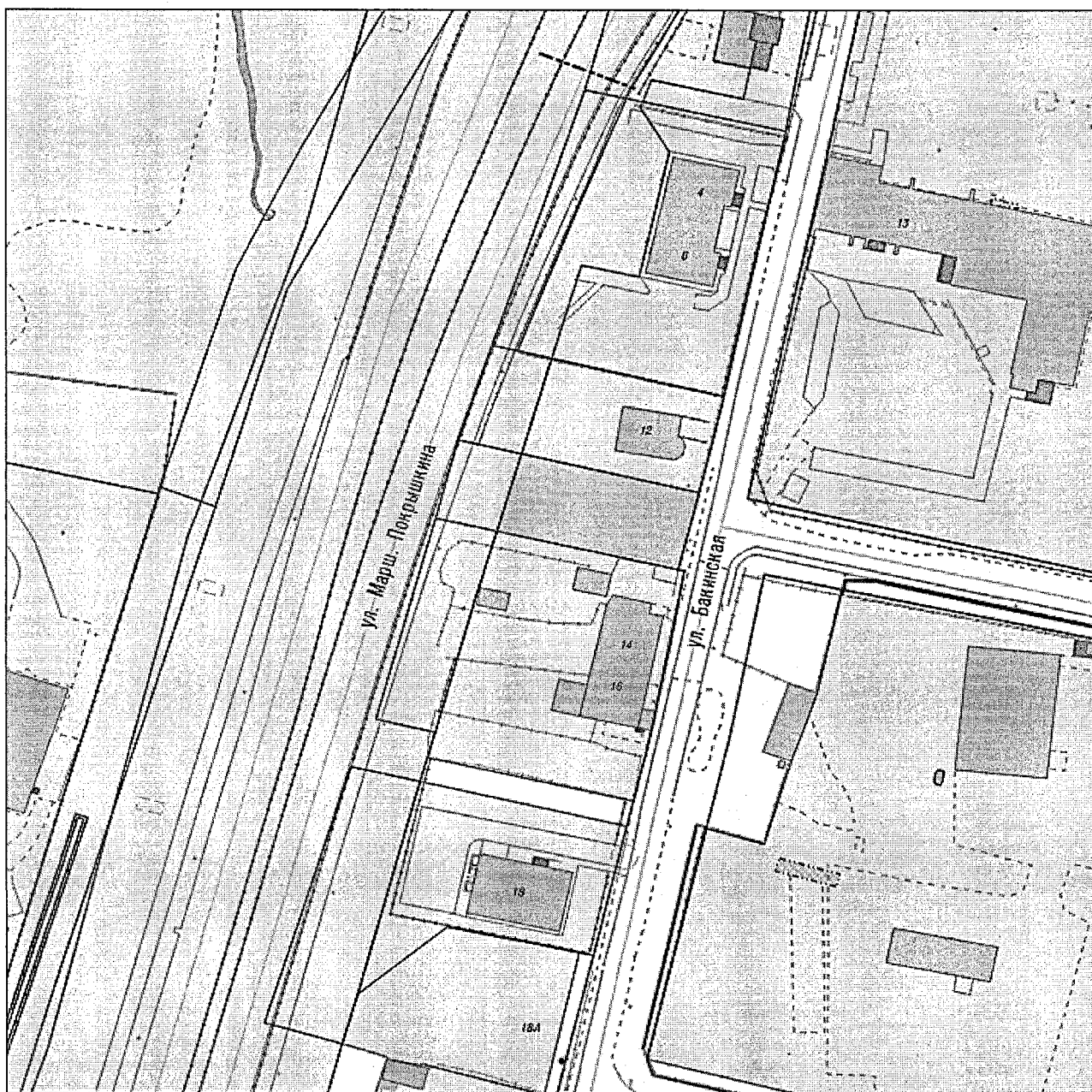
расположения земельного участка, резервируемого для муниципальных нужд
городского округа «Город Калининград», расположенного в границах проекта
межевания территории в границах красных линий
ул. Нахимова – ул. Яблоневая аллея – ул. Чапаева – ул. Энгельса
в г. Калининграде, утвержденного постановлением администрации городского
округа «Город Калининград» от 24.05.2016 № 691



Приложение № 35
к постановлению администрации
городского округа «Город Калининград»
от « 07 » 10 2022 г. № 905

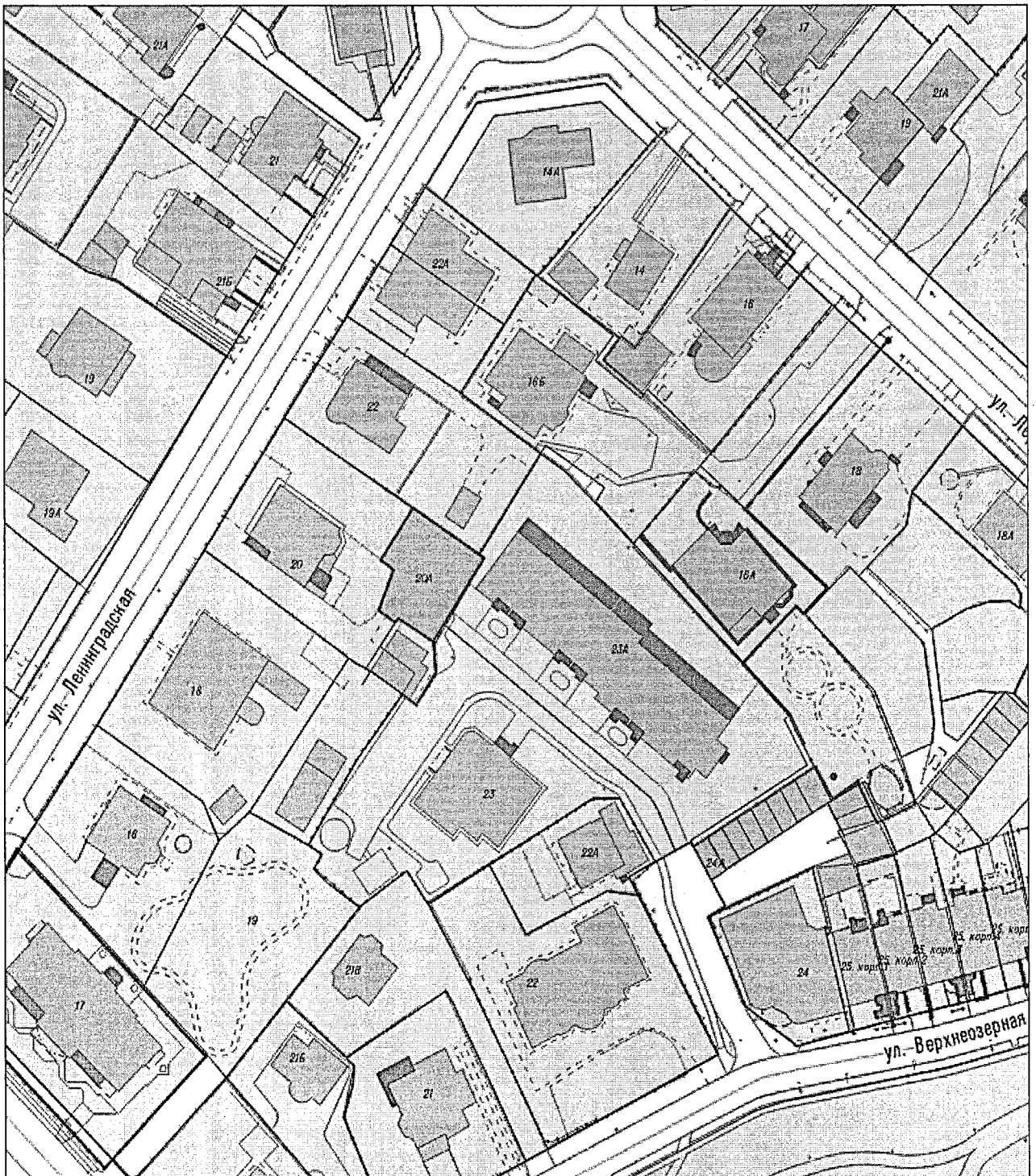
СХЕМА

расположения земельного участка, резервируемого для муниципальных нужд городского округа «Город Калининград» расположенного в границах проекта планировки территории с проектом межевания в его составе в границах просп. Московский – ручей Восточный – территория СНТ «Чайка» – ул. Баженова – территория СНТ «Заря» – ул. Ялтинская – эстакада «Восточная» в Ленинградском районе, утвержденного постановлением администрации городского округа «Город Калининград» от 24.06.2016 № 919



Приложение № 36
к постановлению администрации
городского округа «Город Калининград»
от « 07 » 10 2022 г. № 905

СХЕМА
расположения земельного участка, резервируемого для муниципальных нужд
городского округа «Город Калининград»



Приложение № 37
к постановлению администрации
городского округа «Город Калининград»
от « 07 » 10 2022 г. № 905

СХЕМА

расположения земельного участка, резервируемого для муниципальных нужд
городского округа «Город Калининград», расположенного в границах проекта
планировки территории с проектом межевания в его составе
в границах ул. Самарская – ул. А. Болотова – пер. Ломоносова –
ул. Ломоносова в Центральном районе г. Калининграда, утвержденного
постановлением администрации городского округа «Город Калининград»
от 04.05.2017 № 617



Приложение № 38
к постановлению администрации
городского округа «Город Калининград»
от « 07 » 10 2022 г. № 905

СХЕМА

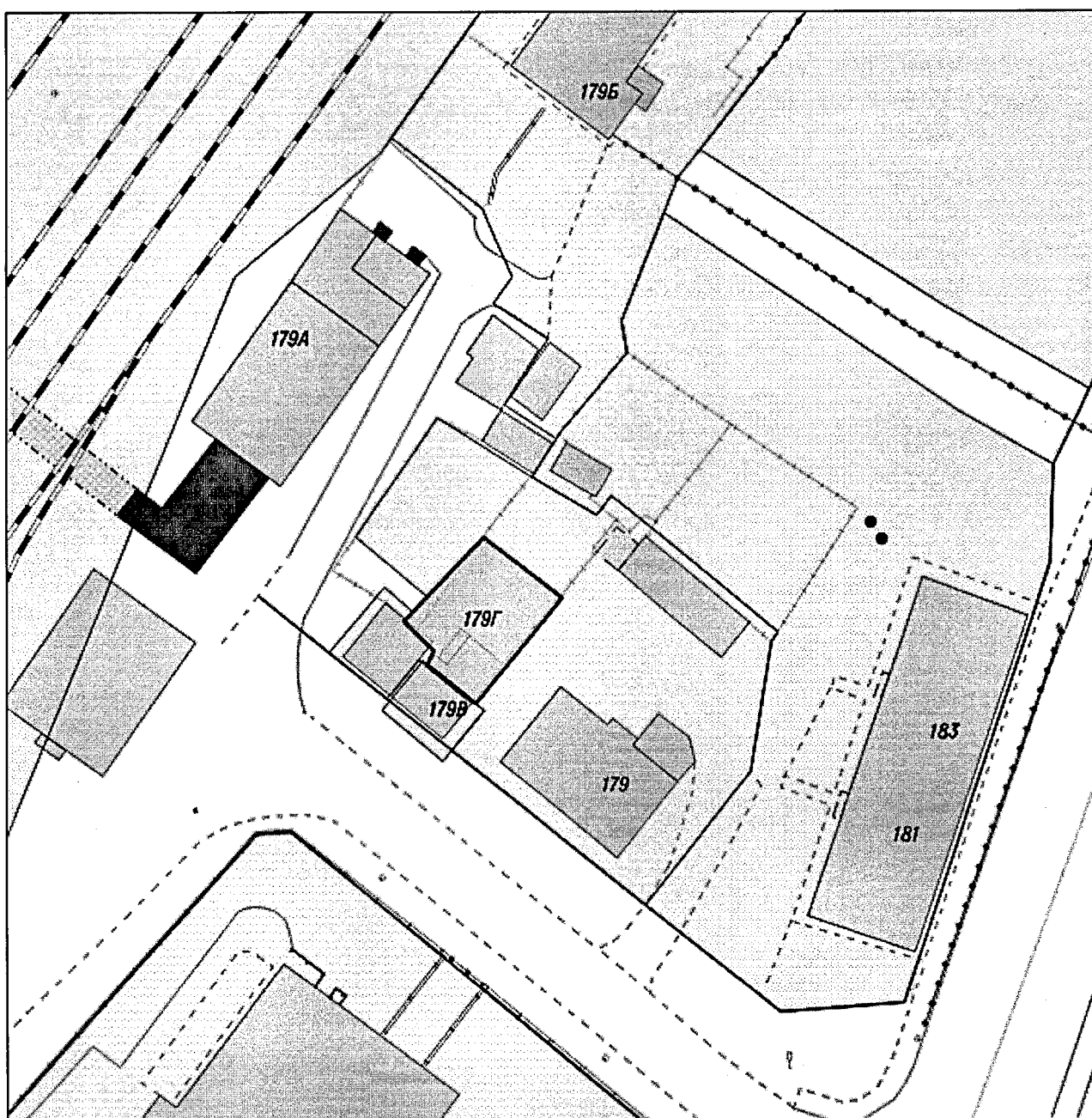
расположения земельного участка, резервируемого для муниципальных нужд
городского округа «Город Калининград», расположенного в границах проекта
планировки территории с проектом межевания в его составе в границах
ул. Дзержинского - пер. Волоколамский - территория СНТ «Пищевик» -
территория СНТ «Железнодорожник» - река Лесная в г. Калининграде,
утвержденного постановлением администрации городского округа «Город
Калининград» от 01.08.2019 № 719



Приложение № 39
к постановлению администрации
городского округа «Город Калининград»
от « 07 » 10 2022 г. № 905

СХЕМА

расположения земельного участка, резервируемого для муниципальных нужд
городского округа «Город Калининград», расположенного в границах проекта
межевания территории в границах красных линий ул. А. Невского
(дома 145-145б, 147, 149-153, 179, 179б, 181-183), утвержденного
постановлением администрации городского округа «Город Калининград»
от 03.06.2014 № 811



Приложение № 40
к постановлению администрации
городского округа «Город Калининград»
от « 07 » 10 2022 г. № 905

СХЕМА

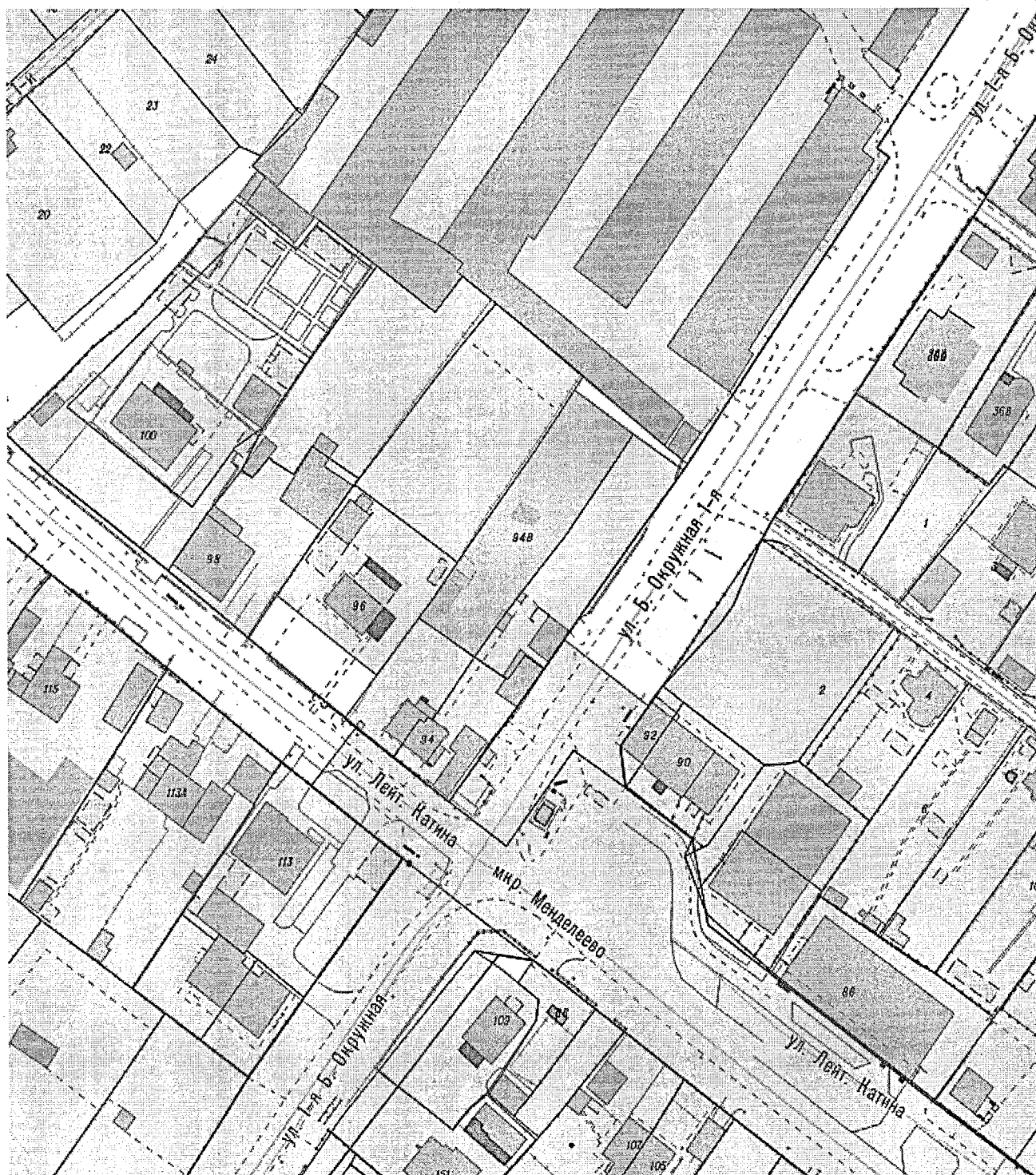
расположения земельного участка, резервируемого для муниципальных нужд городского округа «Город Калининград», расположенного в границах проекта планировки территории с проектом межевания в его составе в границах: восточная граница садоводческого товарищества «Искра» - городская черта - ул. Знаменская - ул. Крылова - ул. Фурманова – ул. Большая Окружная 3-я (микрорайон «Северная гора»), утвержденного постановлением администрации городского округа «Город Калининград» от 26.04.2012 № 681



Приложение № 41
к постановлению администрации
городского округа «Город Калининград»
от « 07 » 10 2022 г. № 905

СХЕМА

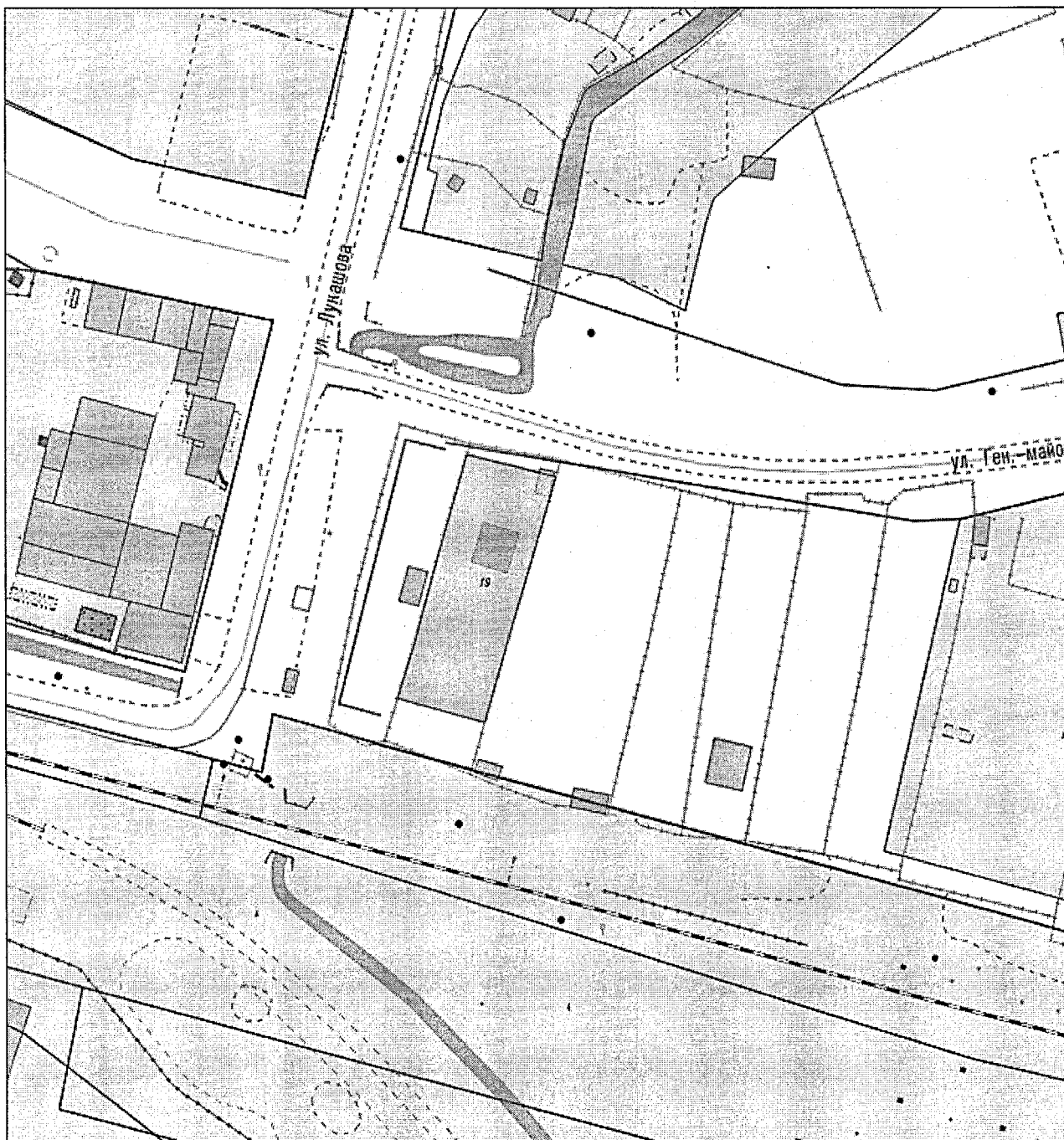
расположения земельного участка, резервируемого для муниципальных нужд
городского округа «Город Калининград»



Приложение № 42
к постановлению администрации
городского округа «Город Калининград»
от « 07 » 10 2022 г. № 905

СХЕМА

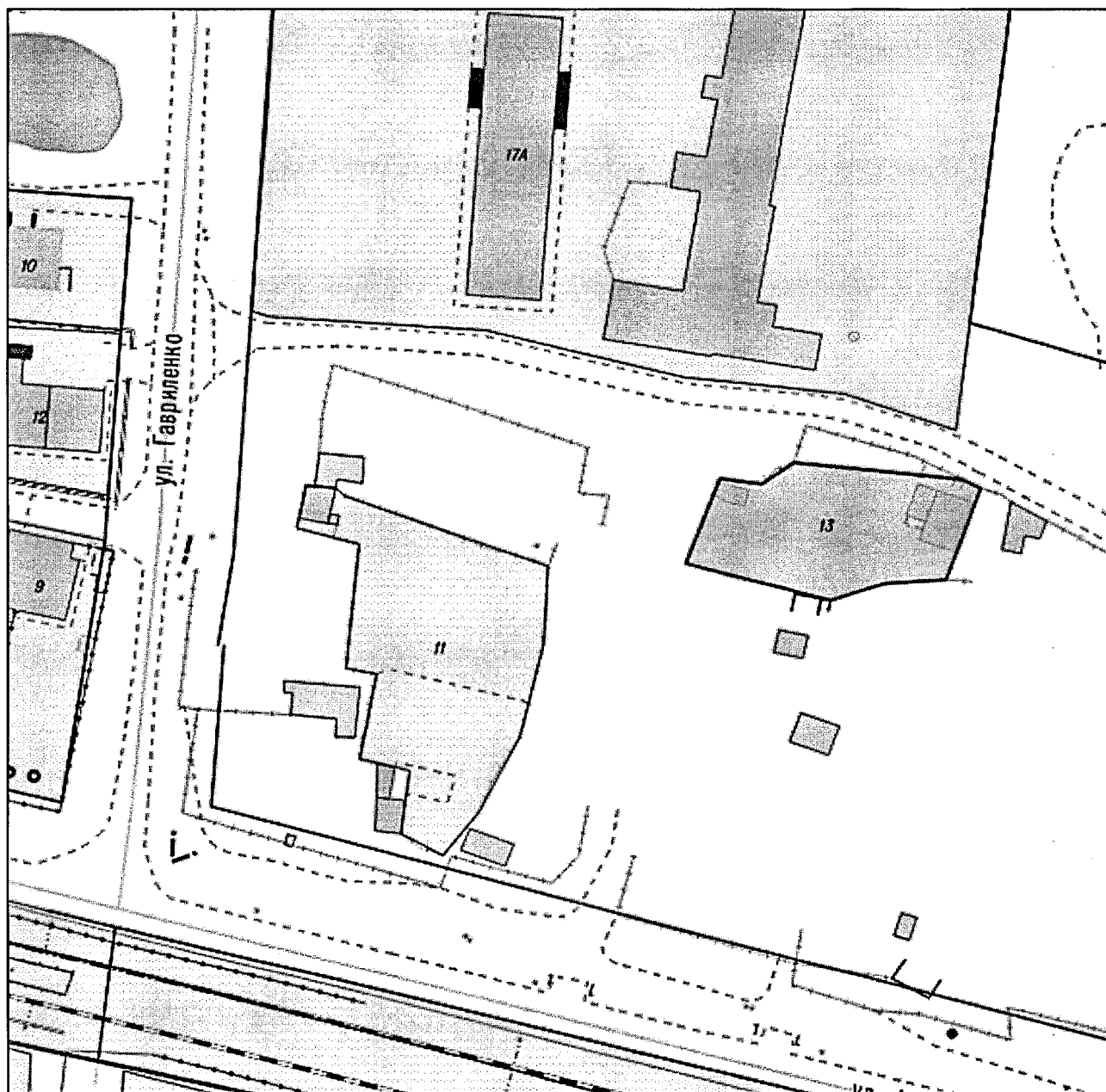
расположения земельного участка, резервируемого для муниципальных нужд
городского округа «Город Калининград», расположенного в границах проекта
планировки территории пос. Чкаловск Центрального района г. Калининграда,
утвержденного постановлением администрации городского округа «Город
Калининград» от 15.06.2011 № 992



Приложение № 43
к постановлению администрации
городского округа «Город Калининград»
от « 07 » 10 2022 г. № 905

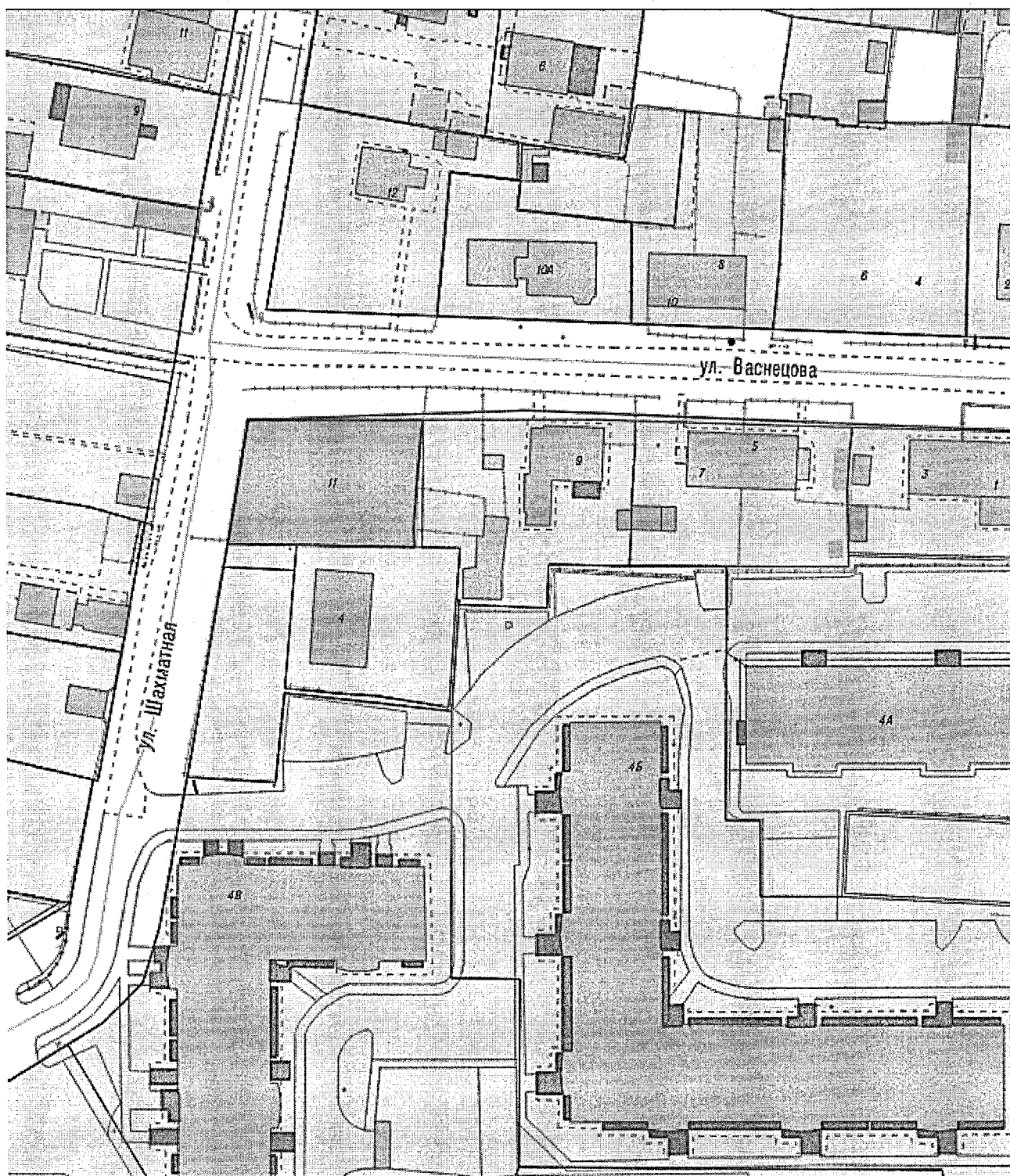
СХЕМА

расположения земельного участка, резервируемого для муниципальных нужд городского округа «Город Калининград», расположенного в границах проекта планировки территории пос. Чкаловск Центрального района г. Калининграда, утвержденного постановлением администрации городского округа «Город Калининград» от 15.06.2011 № 992



Приложение № 44
к постановлению администрации
городского округа «Город Калининград»
от « 07 » 10 2022 г. № 905

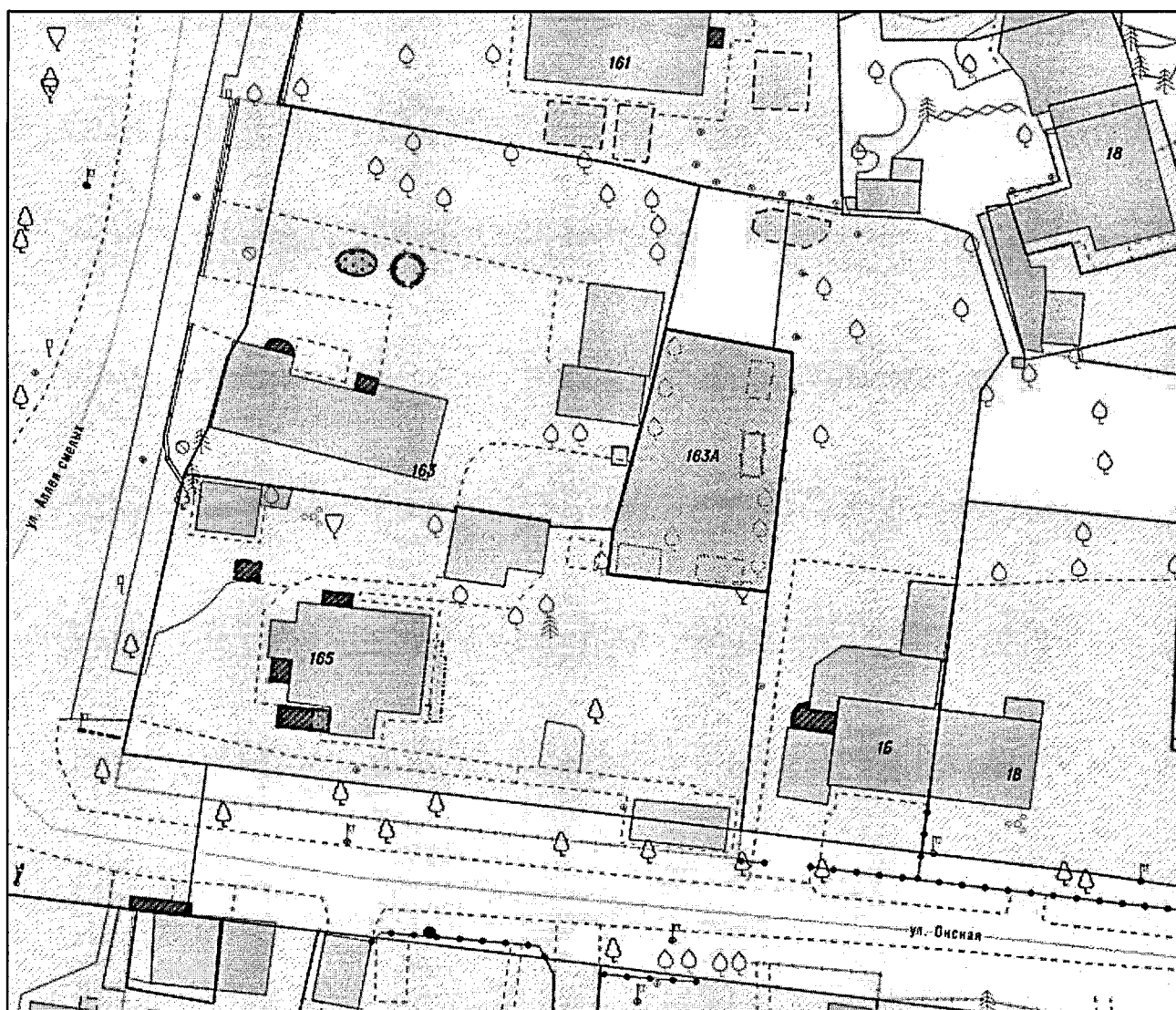
СХЕМА
расположения земельного участка, резервируемого для муниципальных нужд
городского округа «Город Калининград»



Приложение № 45
к постановлению администрации
городского округа «Город Калининград»
от « 07 » 10 2022 г. № 905

СХЕМА

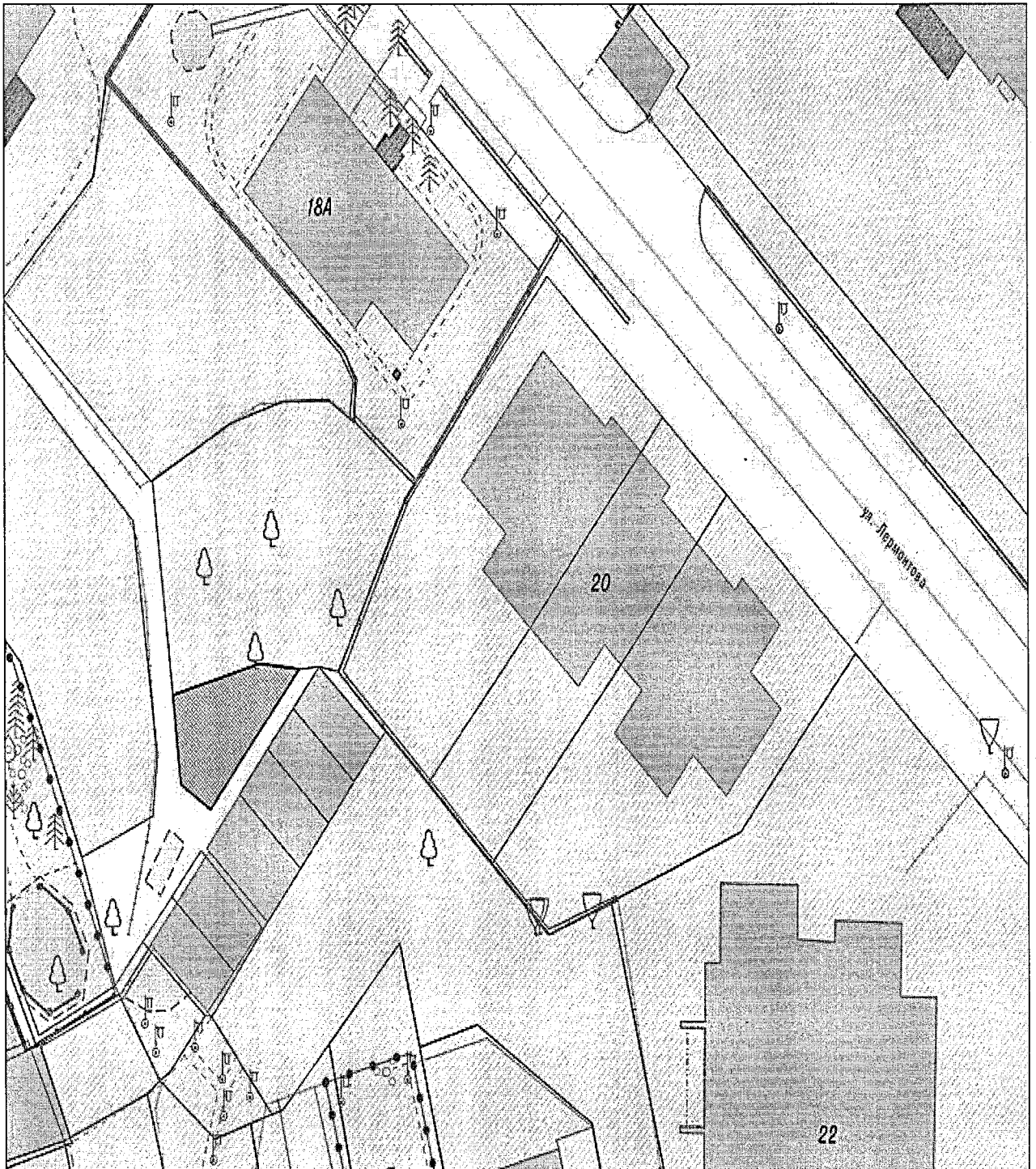
расположения земельного участка, резервируемого для муниципальных нужд городского округа «Город Калининград», расположенного в границах проекта планировки территории с проектом межевания в его составе в границах ул. Аллея смелых - ул. Солнечногорская - железная дорога – территория СНТ «Медик» - ул. Луганская - ул. Судостроительная (микрорайон Южный) в г. Калининграде, утвержденного постановлением администрации городского округа «Город Калининград» от 20.01.2020 № 35



Приложение № 46
к постановлению администрации
городского округа «Город Калининград»
от « 07 » 10 2022 г. № 905

СХЕМА

расположения земельного участка, резервируемого для муниципальных нужд
городского округа «Город Калининград»



Приложение № 47
к постановлению администрации
городского округа «Город Калининград»
от « 07 » 10 2022 г. № 905

СХЕМА

расположения земельного участка, резервируемого для муниципальных нужд
городского округа «Город Калининград»



Приложение № 48
к постановлению администрации
городского округа «Город Калининград»
от « 07 » 10 2022 г. № 905

СХЕМА

расположения земельного участка, резервируемого для муниципальных нужд
городского округа «Город Калининград», расположенного в границах проекта
планировки территории с проектом межевания в его составе
в границах ул. Самарская – ул. А. Болотова – пер. Ломоносова –
ул. Ломоносова в Центральном районе в г. Калининграде, утвержденного
постановлением администрации городского округа «Город Калининград»
от 04.05.2017 № 617



Приложение № 49
к постановлению администрации
городского округа «Город Калининград»
от « 07 » 10 2022 г. № 905

СХЕМА

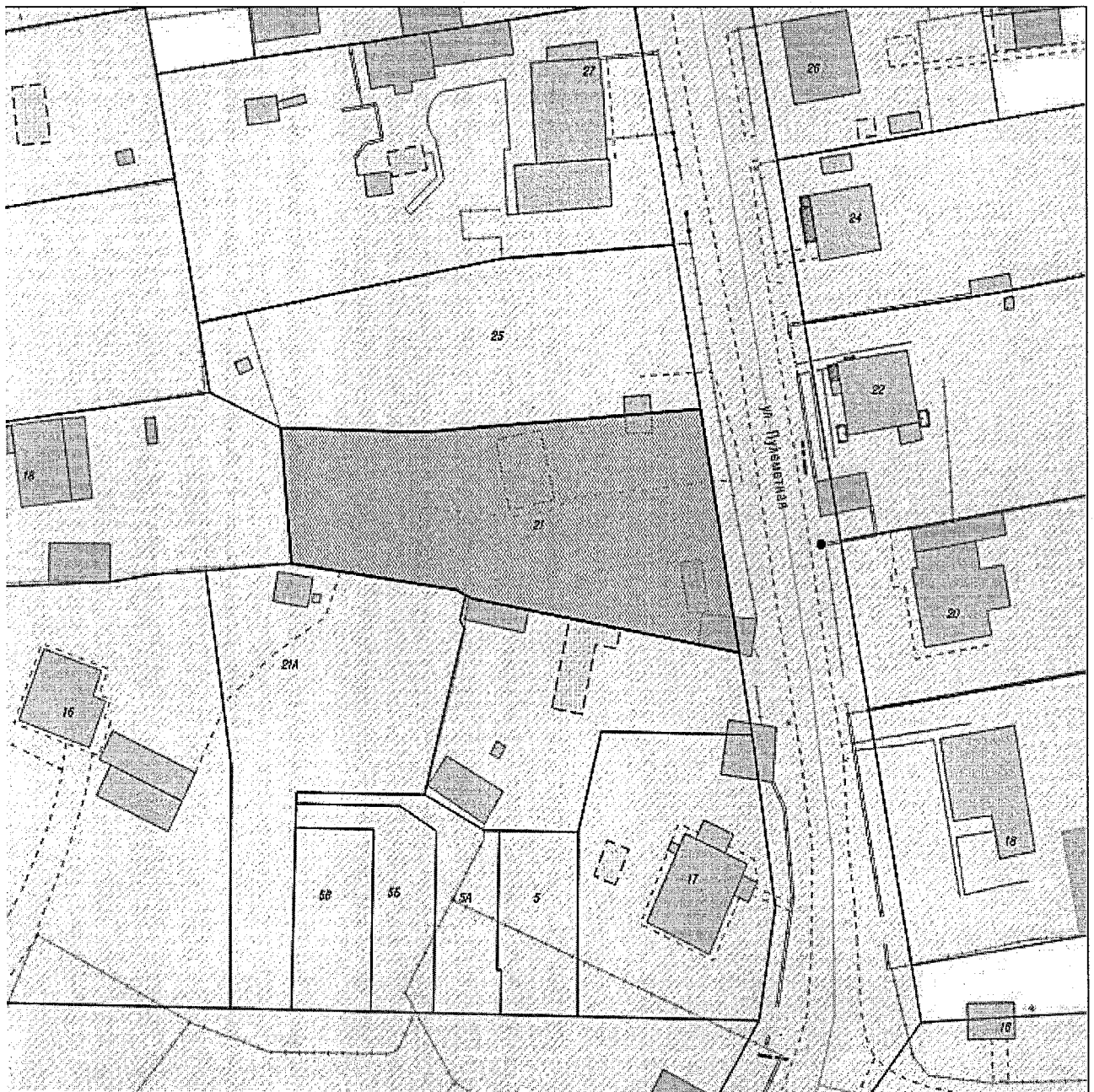
расположения земельного участка, резервируемого для муниципальных нужд городского округа «Город Калининград», расположенного в границах проекта планировки с проектом межевания в его составе территории в границах ул. Подполковника Емельянова – ул. Дзержинского – железная дорога – ул. Энергетиков – ул. Ямская – ул. С. Лазо – ул. Новинская в Московском районе, утвержденного постановлением администрации городского округа «Город Калининград» от 17.10.2014 № 1620



Приложение № 50
к постановлению администрации
городского округа «Город Калининград»
от «07» 10 2022 г. № 905

СХЕМА

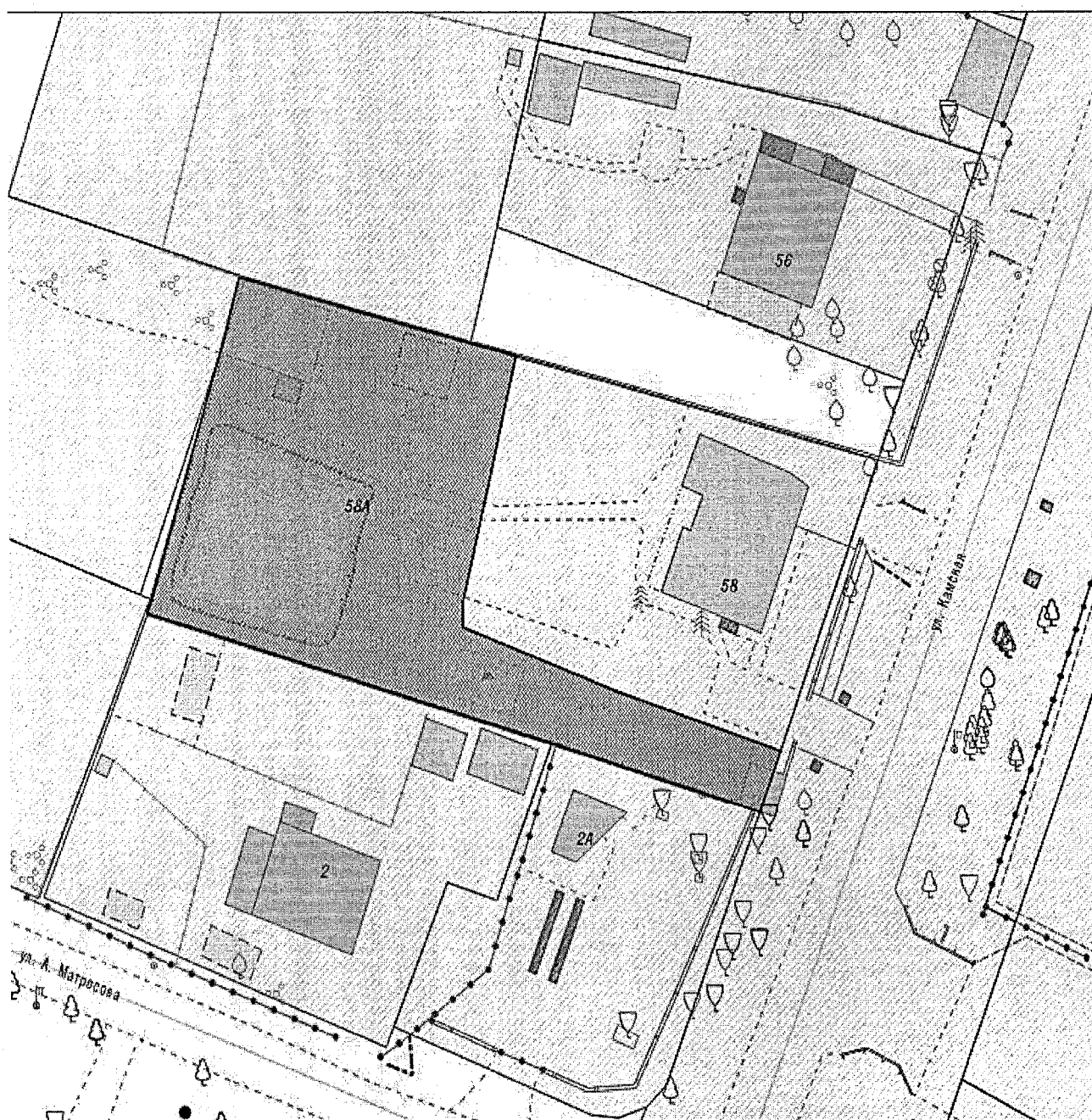
расположения земельного участка, резервируемого для муниципальных нужд
городского округа «Город Калининград», расположенного в границах проекта
планировки территории с проектом межевания в его составе
в границах ул. Украинская – ул. Согласия – ул. Рассветная – ул. Горького
в Ленинградском районе, утвержденного постановлением администрации
городского округа «Город Калининград» от 11.10.2017 № 1484



Приложение № 51
к постановлению администрации
городского округа «Город Калининград»
от « 07 » 10 2022 г. № 905

СХЕМА

расположения земельного участка, резервируемого для муниципальных нужд городского округа «Город Калининград», расположенного в границах проекта планировки с проектом межевания в его составе территории в границах ул. Камская – ул. А. Матросова в Московском районе, утвержденного постановлением администрации городского округа «Город Калининград» от 12.07.2013 № 994



Приложение № 52
к постановлению администрации
городского округа «Город Калининград»
от «07» 10 2022 г. № 905

СХЕМА

расположения земельного участка, резервируемого для муниципальных нужд городского округа «Город Калининград», расположенного в границах проекта планировки посёлков юго-западной части города: Суворово, Чайковское, Чапаево в Балтийском районе г. Калининграда, утвержденного постановлением администрации городского округа «Город Калининград» от 30.01.2009 № 135



Приложение № 53
к постановлению администрации
городского округа «Город Калининград»
от « 07 » 10 2022 г. № 905

СХЕМА

расположения земельного участка, резервируемого для муниципальных нужд
городского округа «Город Калининград», расположенного в границах проекта
планировки, застройки территории, расположенной в границах
улиц Подполковника Емельянова – дор. Окружная – ул. Ямская –
ул. Семипалатинская – ул. Одесская в Московском районе, утвержденного
постановлением администрации городского округа «Город Калининград»
от 22.05.2007 № 1203



Приложение № 54
к постановлению администрации
городского округа «Город Калининград»
от «07» 10 2022 г. № 905

СХЕМА

расположения земельного участка, резервируемого для муниципальных нужд городского округа «Город Калининград», расположенного в границах проекта планировки территории с проектом межевания в его составе в границах ул. Пехотная – ул. Арсенальная – ул. Туруханская – ул. Л. Андреева – ул. Старосаперная в Ленинградском районе, утвержденного постановлением администрации городского округа «Город Калининград» от 06.03.2014 № 376



Приложение № 55
к постановлению администрации
городского округа «Город Калининград»
от « 07 » 10 2022 г. № 905

СХЕМА

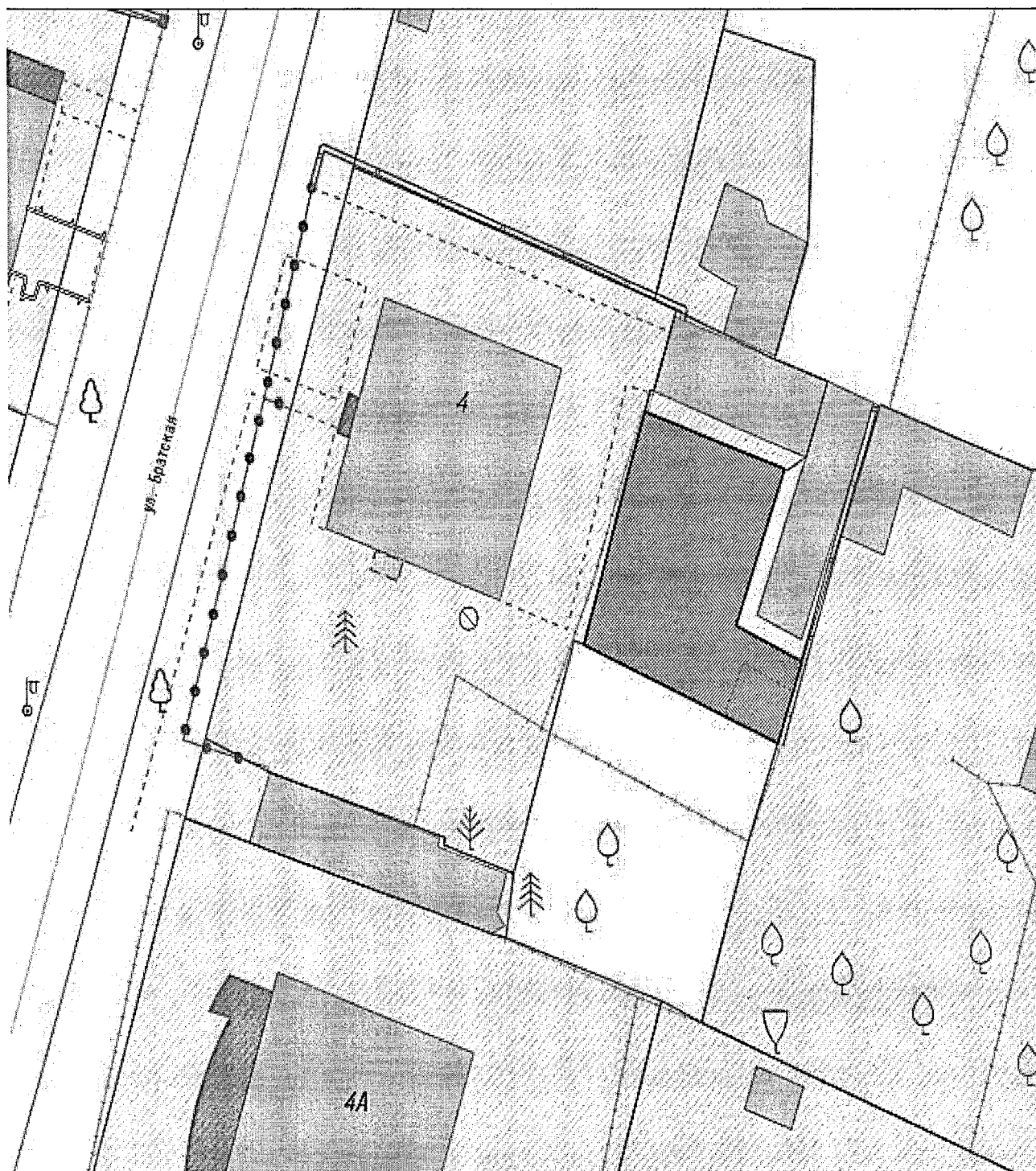
расположения земельного участка, резервируемого для муниципальных нужд городского округа «Город Калининград», расположенного в границах проекта планировки территории с проектом межевания в его составе в границах ул. Парковая аллея – ул. Онежская – ул. Платова – ул. Малая Лесная – ул. Б. Окружная 3-я – железная дорога – ул. Островского в г. Калининграде, утвержденного постановлением администрации городского округа «Город Калининград» от 13.01.2020 № 14



Приложение № 56
к постановлению администрации
городского округа «Город Калининград»
от «07» 10 2022 г. № 905

СХЕМА

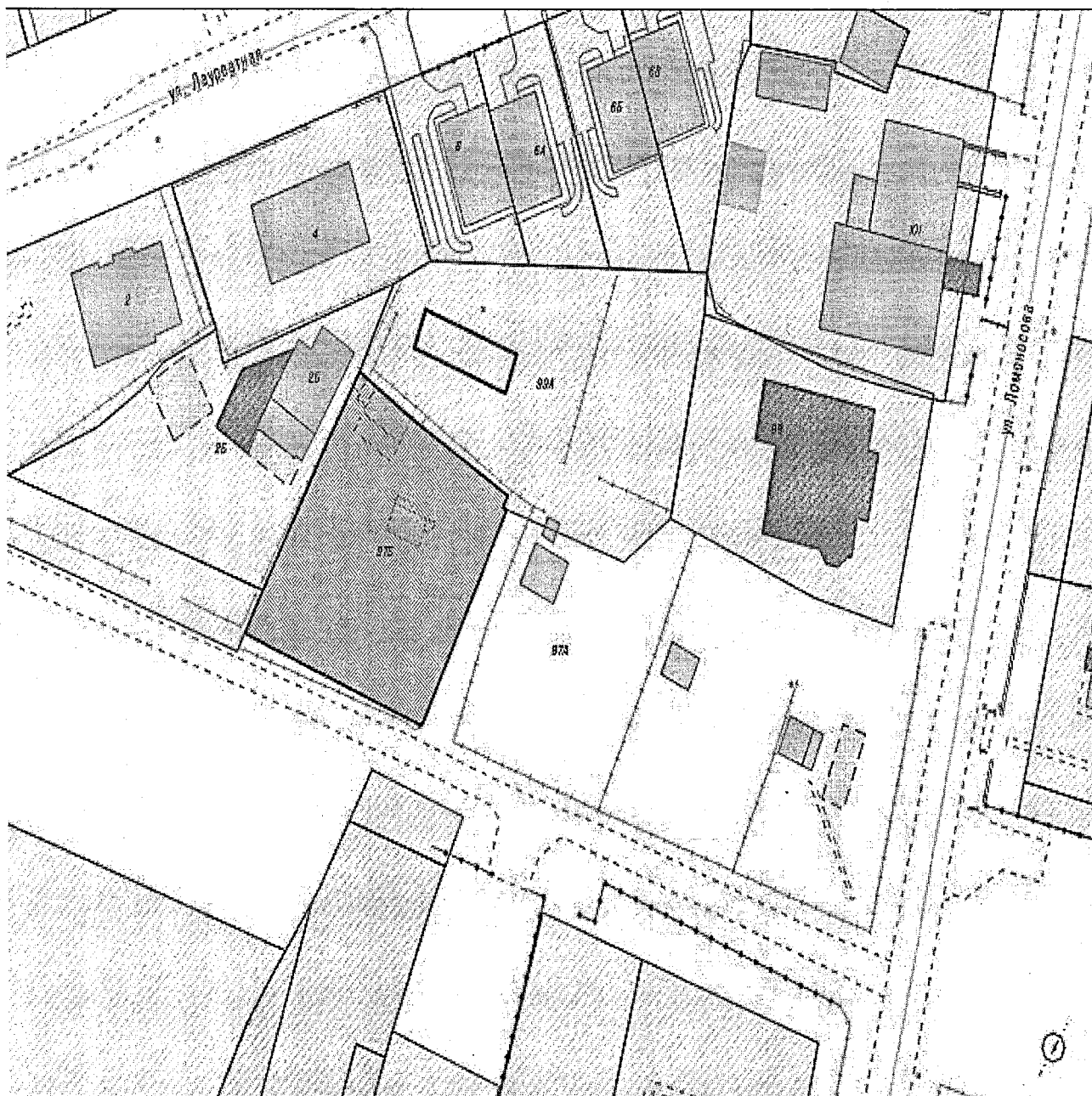
расположения земельного участка, резервируемого для муниципальных нужд
городского округа «Город Калининград»



Приложение № 57
к постановлению администрации
городского округа «Город Калининград»
от « 07 » 10 2022 г. № 905

СХЕМА

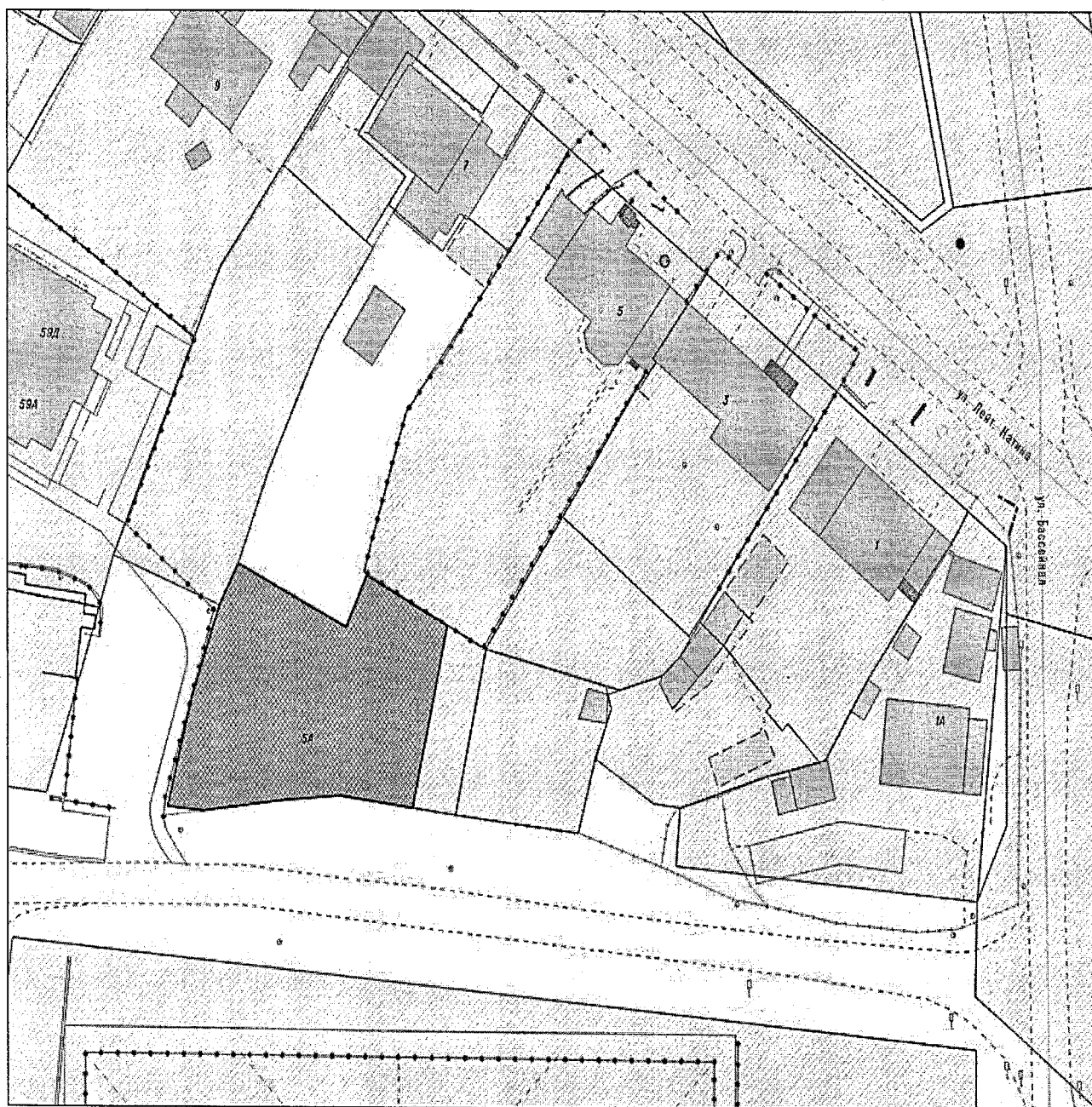
расположения земельного участка, резервируемого для муниципальных нужд городского округа «Город Калининград», расположенного в границах проекта планировки с проектом межевания в его составе территории в границах ул. Кировоградская – ул. Белорусская – ул. Полецкого – проспект Советский в Центральном районе, утвержденного постановлением администрации городского округа «Город Калининград» от 22.04.2013 № 506



Приложение № 58
к постановлению администрации
городского округа «Город Калининград»
от «07» 10 2022 г. № 905

СХЕМА

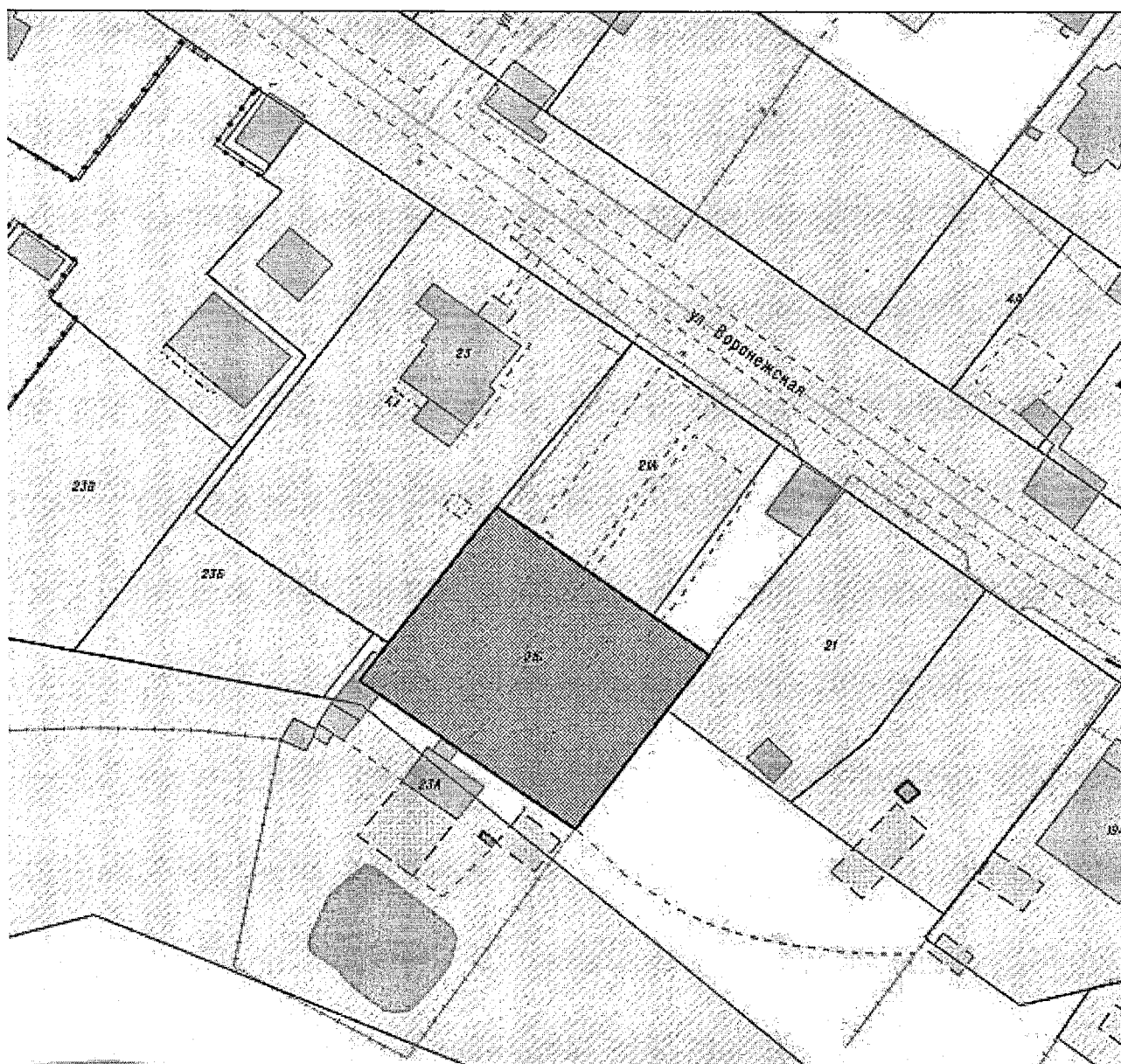
расположения земельного участка, резервируемого для муниципальных нужд городского округа «Город Калининград», расположенного в границах проекта планировки межевания квартала в границах красных линий улиц Лейтенанта Катина - Бассейная в Октябрьском районе, утвержденного постановлением администрации городского округа «Город Калининград» от 22.03.2005 № 851



Приложение № 59
к постановлению администрации
городского округа «Город Калининград»
от « 04 » 10 2022 г. № 905

СХЕМА

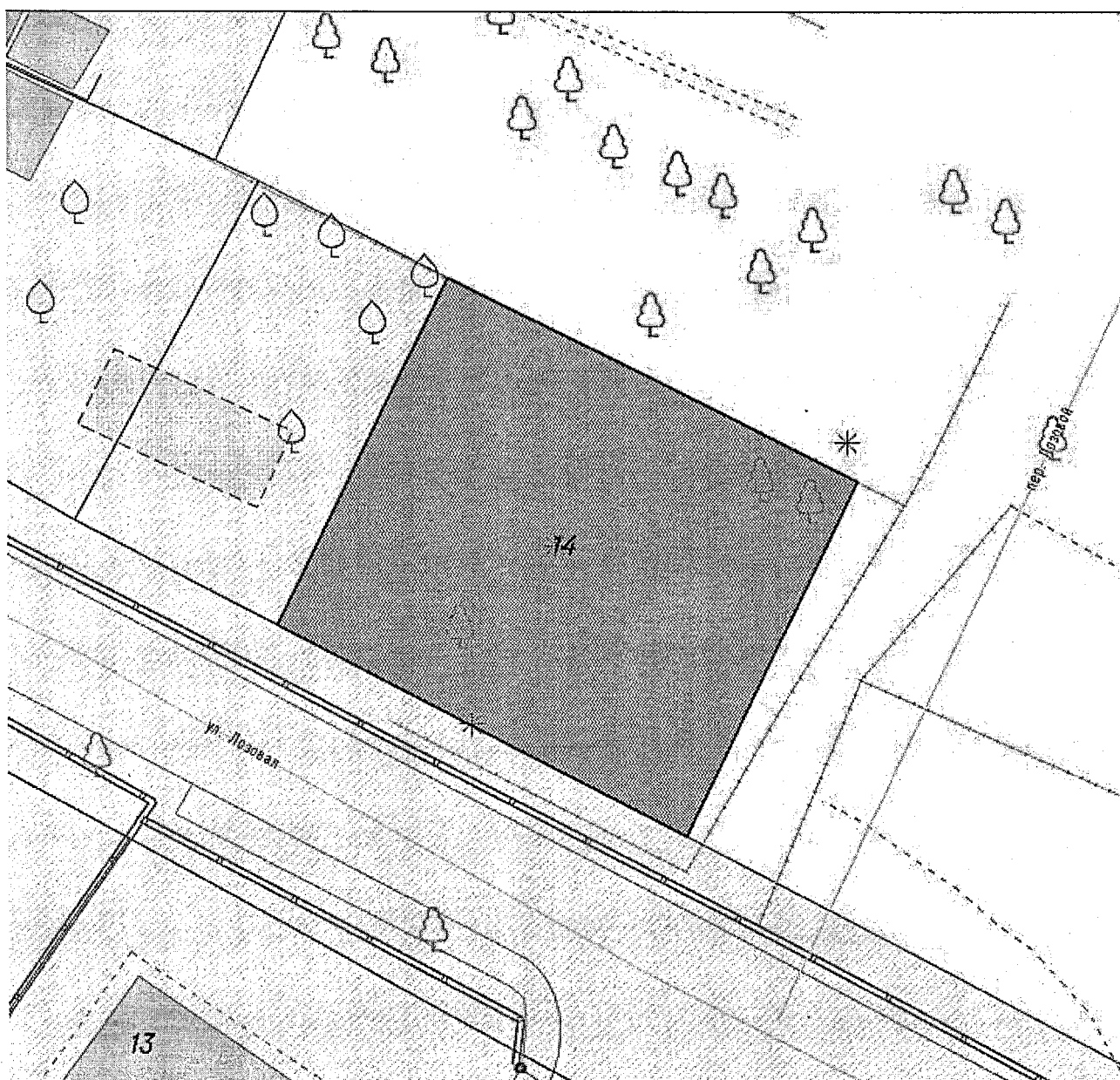
расположения земельного участка, резервируемого для муниципальных нужд городского округа «Город Калининград», расположенного в границах проекта планировки территории с проектом межевания в его составе в границах ул. Державина – ул. Лейт. Катина – ул. Палубная – ул. Бригадная – ул. Воронежская (мкр. Зеленое) в г. Калининграде, утвержденного постановлением администрации городского округа «Город Калининград» от 20.10.2017 № 1543



Приложение № 60
к постановлению администрации
городского округа «Город Калининград»
от « 07 » 10 2022 г. № 905

СХЕМА

расположения земельного участка, резервируемого для муниципальных нужд городского округа «Город Калининград», расположенного в границах проекта планировки территории с проектом межевания в его составе в границах ул. Парковая аллея – ул. Онежская – ул. Платова – ул. Малая Лесная – ул. Б. Окружная 3-я – железная дорога – ул. Островского в г. Калининграде, утвержденного постановлением администрации городского округа «Город Калининград» от 13.01.2020 № 14



Приложение № 61
к постановлению администрации
городского округа «Город Калининград»
от « 07 » 10 2022 г. № 905

СХЕМА

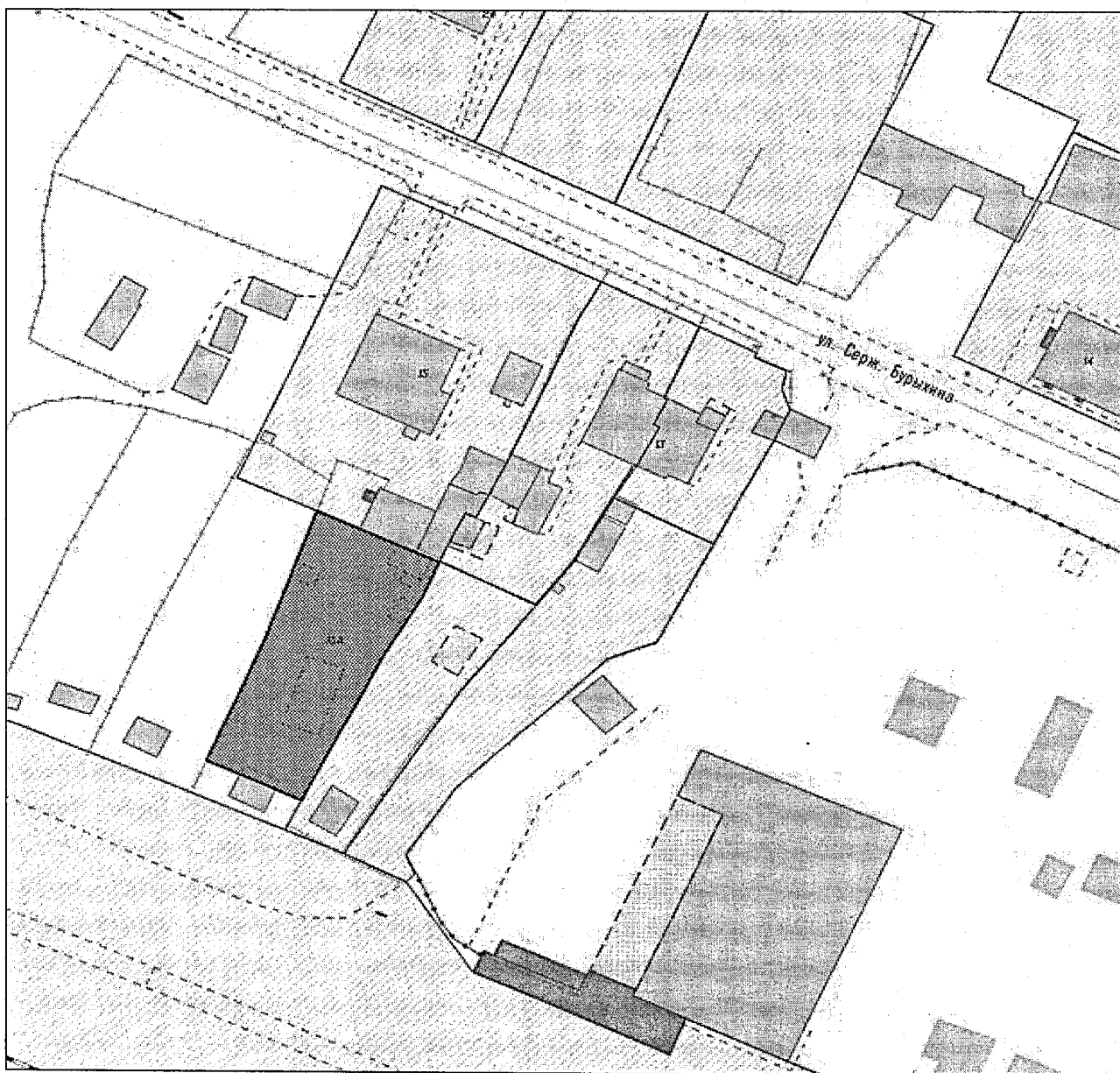
расположения земельного участка, резервируемого для муниципальных нужд городского округа «Город Калининград», расположенного в границах проекта планировки территории с проектом межевания в его составе в границах ул. Аллея смелых – ул. Солнечногорская – железная дорога – территория СНТ «Медик» – ул. Луганская – ул. Судостроительная (микрорайон Южный) в г. Калининграде, утвержденного постановлением администрации городского округа «Город Калининград» от 20.01.2020 № 35



Приложение № 62
к постановлению администрации
городского округа «Город Калининград»
от « 07 » 10 2022 г. № 905

СХЕМА

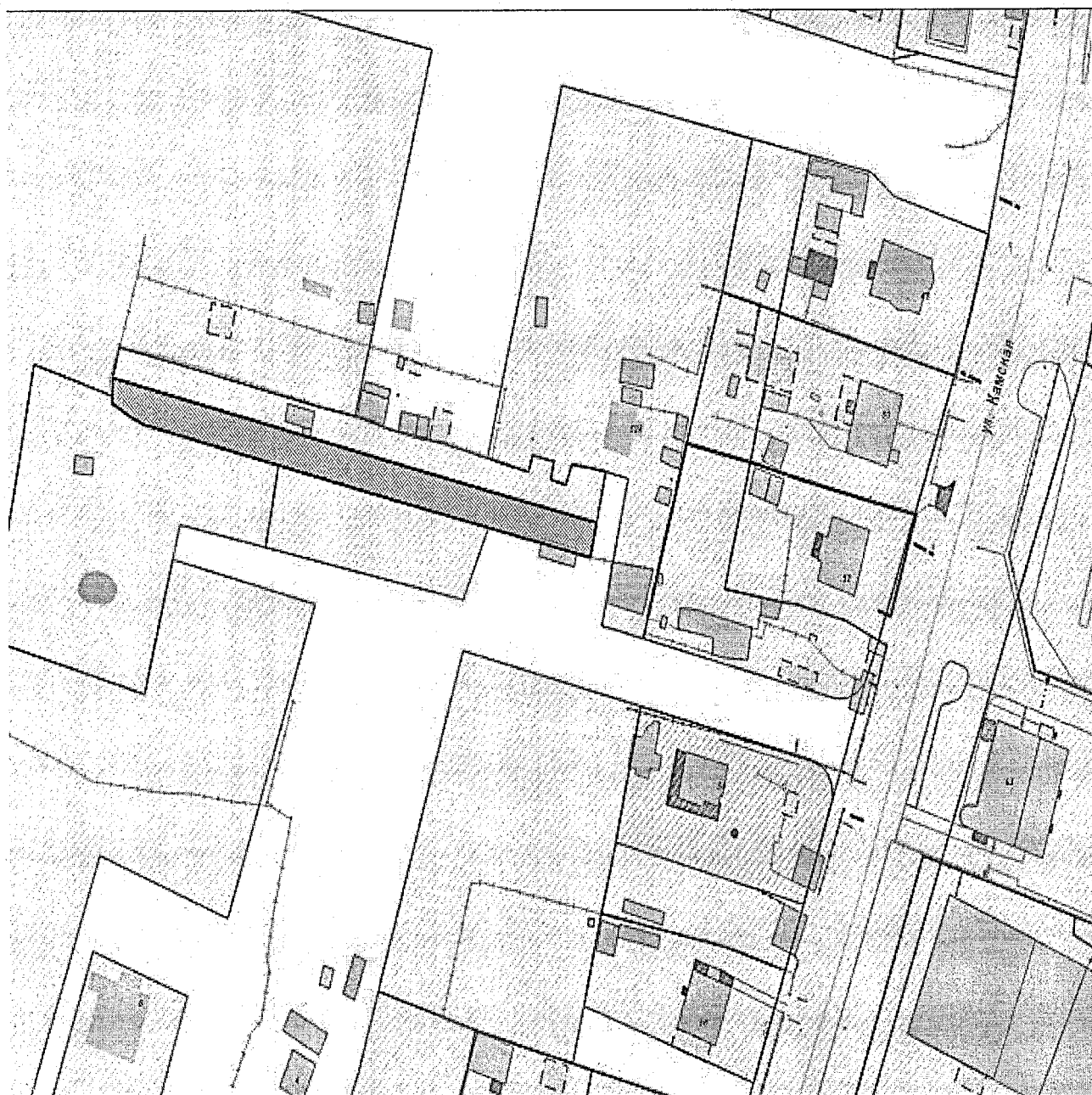
расположения земельного участка, резервируемого для муниципальных нужд городского округа «Город Калининград», расположенного в границах проекта планировки с проектом межевания в его составе территории в границах ул. Сызранская – ул. Арзамасская – ул. Хабаровская – ул. Урицкого – железнодорожная ветка – ул. Магнитогорская в Центральном районе (пос. им. А. Космодемьянского), утвержденном постановлением администрации городского округа «Город Калининград» от 02.10.2013 № 1509



Приложение № 63
к постановлению администрации
городского округа «Город Калининград»
от « 07 » 10 2022 г. № 905

СХЕМА

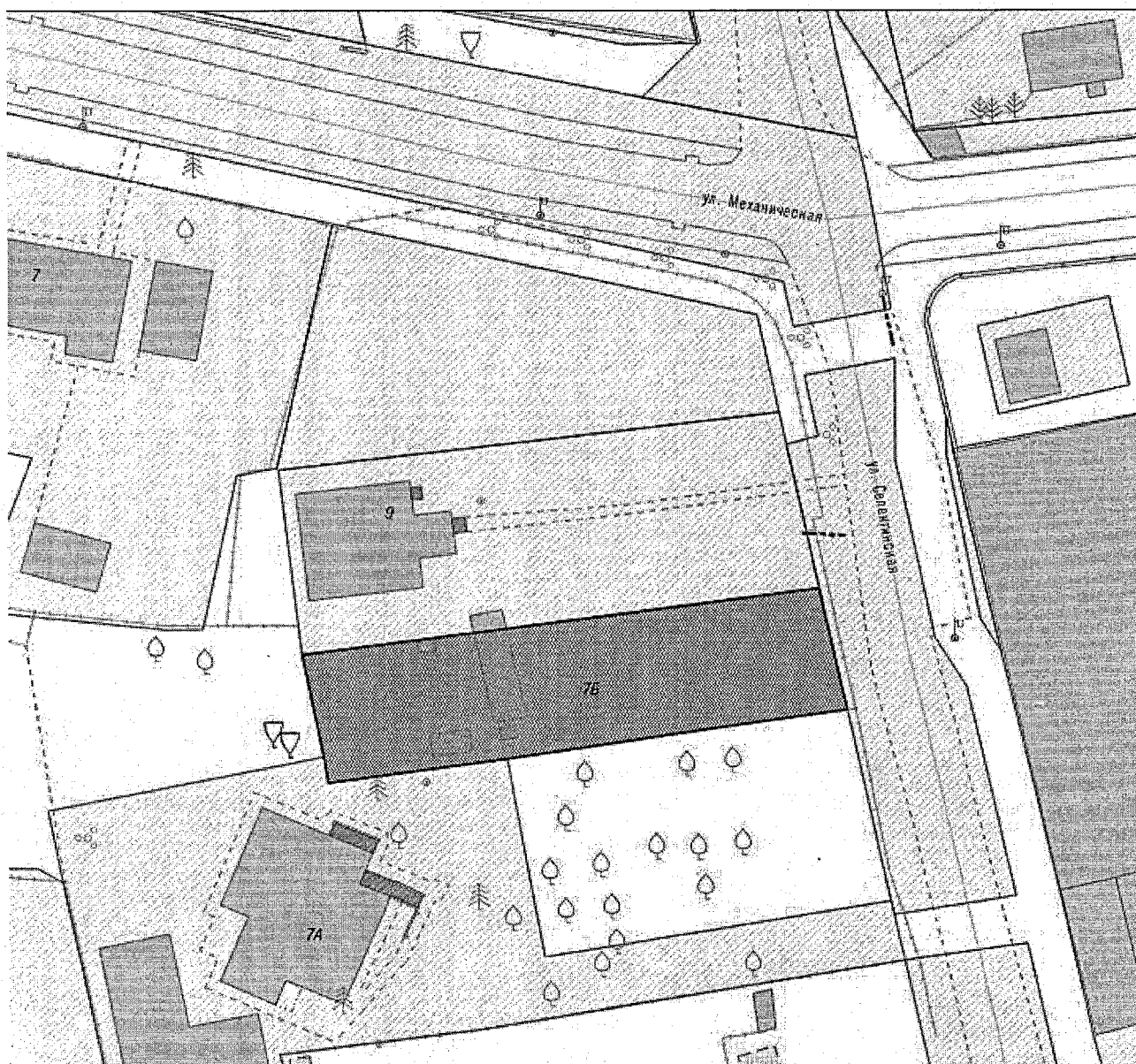
расположения земельного участка, резервируемого для муниципальных нужд
городского округа «Город Калининград», расположенного в границах проекта
планировки с проектом межевания в его составе территории
в границах ул. Камская – ул. А. Матросова в Московском районе,
утвержденного постановлением администрации городского округа
«Город Калининград» от 12.07.2013 № 994



Приложение № 64
к постановлению администрации
городского округа «Город Калининград»
от «07» 10 2022 г. № 905

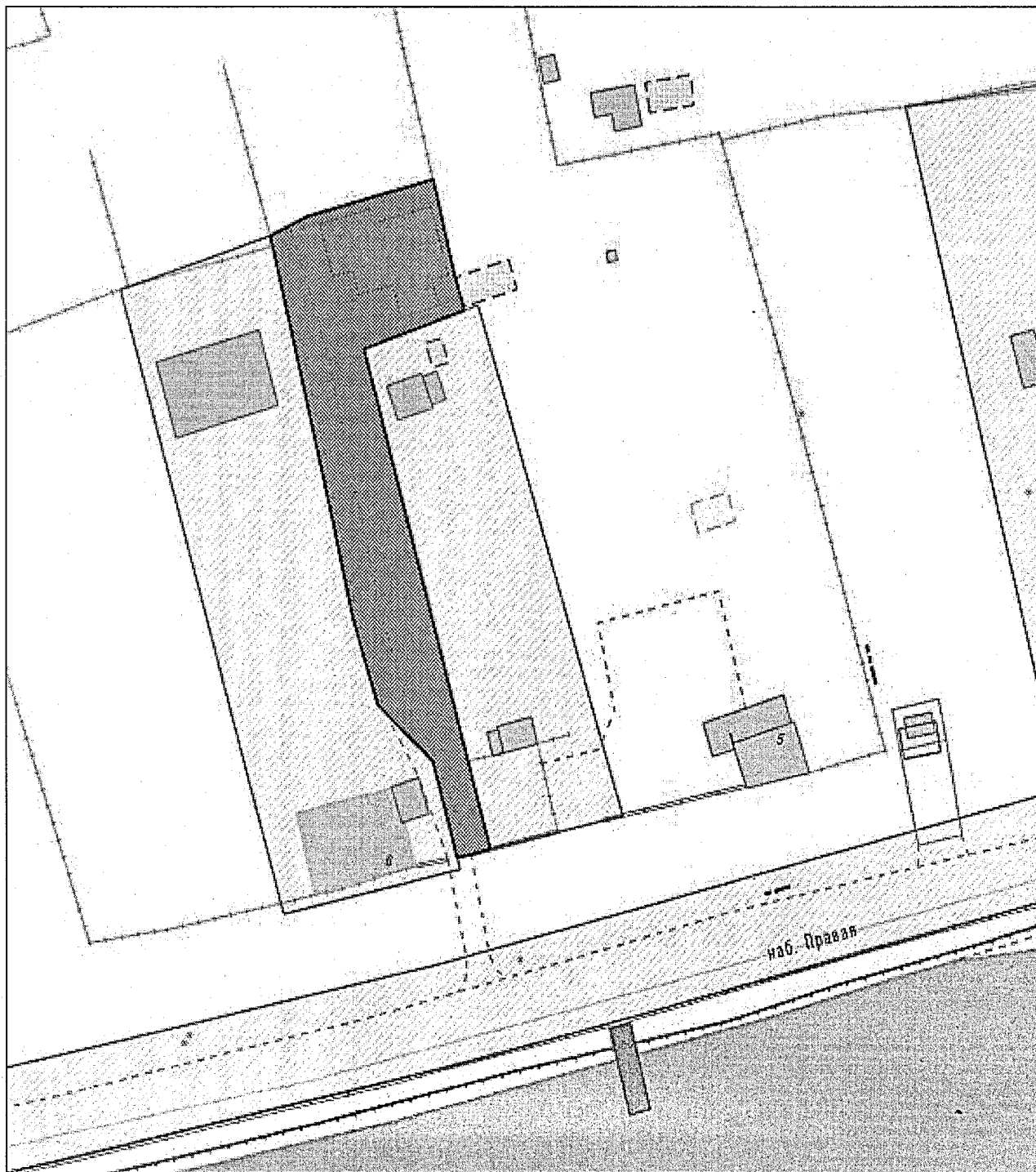
СХЕМА

расположения земельного участка, резервируемого для муниципальных нужд городского округа «Город Калининград», расположенного в границах проекта планировки с проектом межевания в его составе территории в границах пер. Алданский 2-й – ул. Аральская – ул. Макаренко – ул. Карташева – ул. Алтайская 2-я – ул. Славянская – ул. Тихоокеанская – Балтийское шоссе в Центральном районе (пос. им. А. Космодемьянского), утвержденного постановлением администрации городского округа «Город Калининград» от 02.10.2013 № 1510



Приложение № 65
к постановлению администрации
городского округа «Город Калининград»
от « 07 » 10 2022 г. № 905

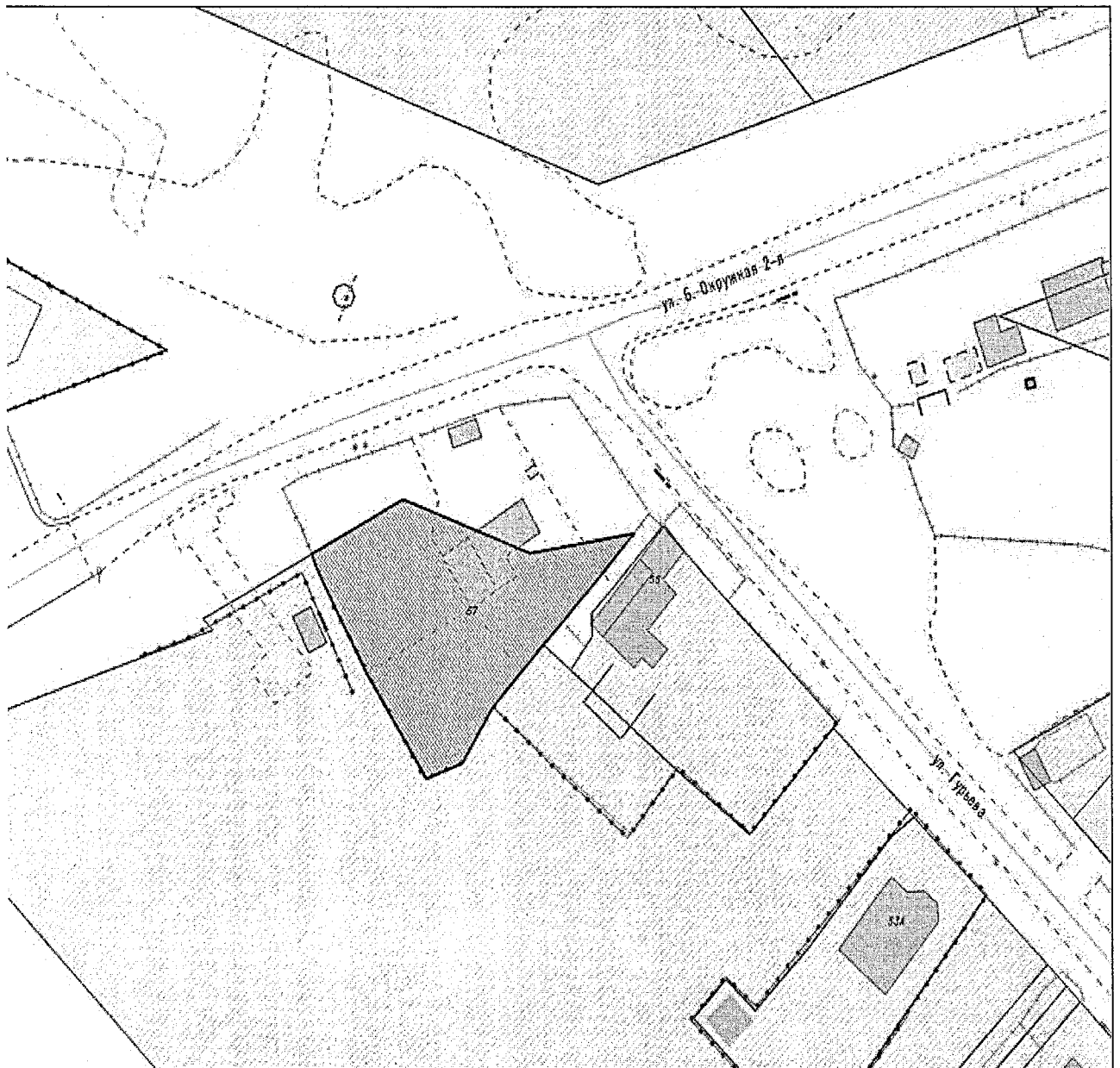
СХЕМА
расположения земельного участка, резервируемого для муниципальных нужд
городского округа «Город Калининград»



Приложение № 66
к постановлению администрации
городского округа «Город Калининград»
от « 04 » 10 2022 г. № 905

СХЕМА

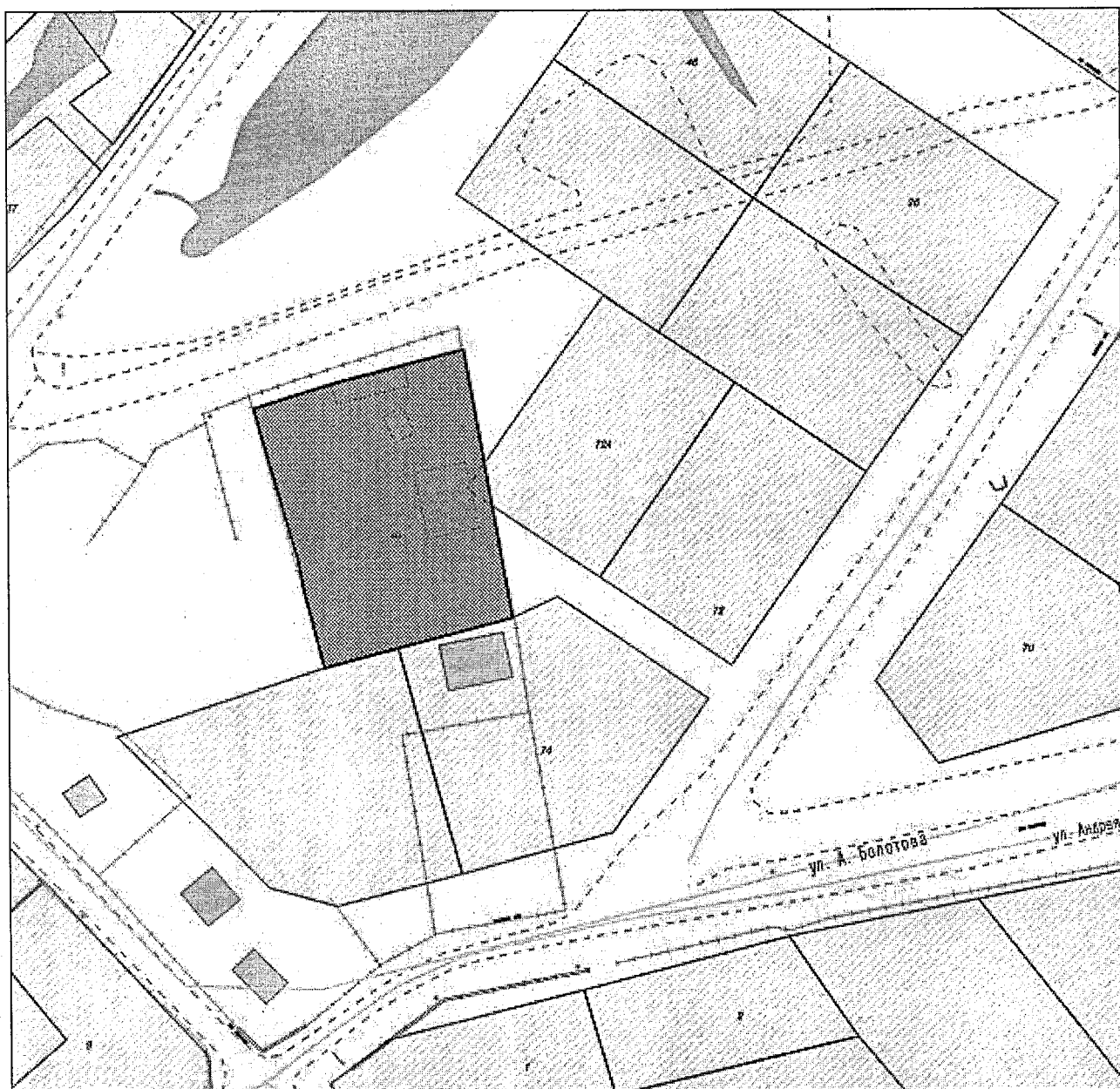
расположения земельного участка, резервируемого для муниципальных нужд городского округа «Город Калининград», расположенного в границах проекта планировки территории с проектом межевания в его составе в границах ул. Б. Окружная 1-я – ул. Б. Окружная 2-я, предусматривающего размещение линейного объекта «Строительство магистрального коллектора северо-западной части г. Калининграда», утвержденного постановлением администрации городского округа «Город Калининград» от 21.03.2017 № 405



Приложение № 67
к постановлению администрации
городского округа «Город Калининград»
от « 07 » 10 2022 г. № 905

СХЕМА

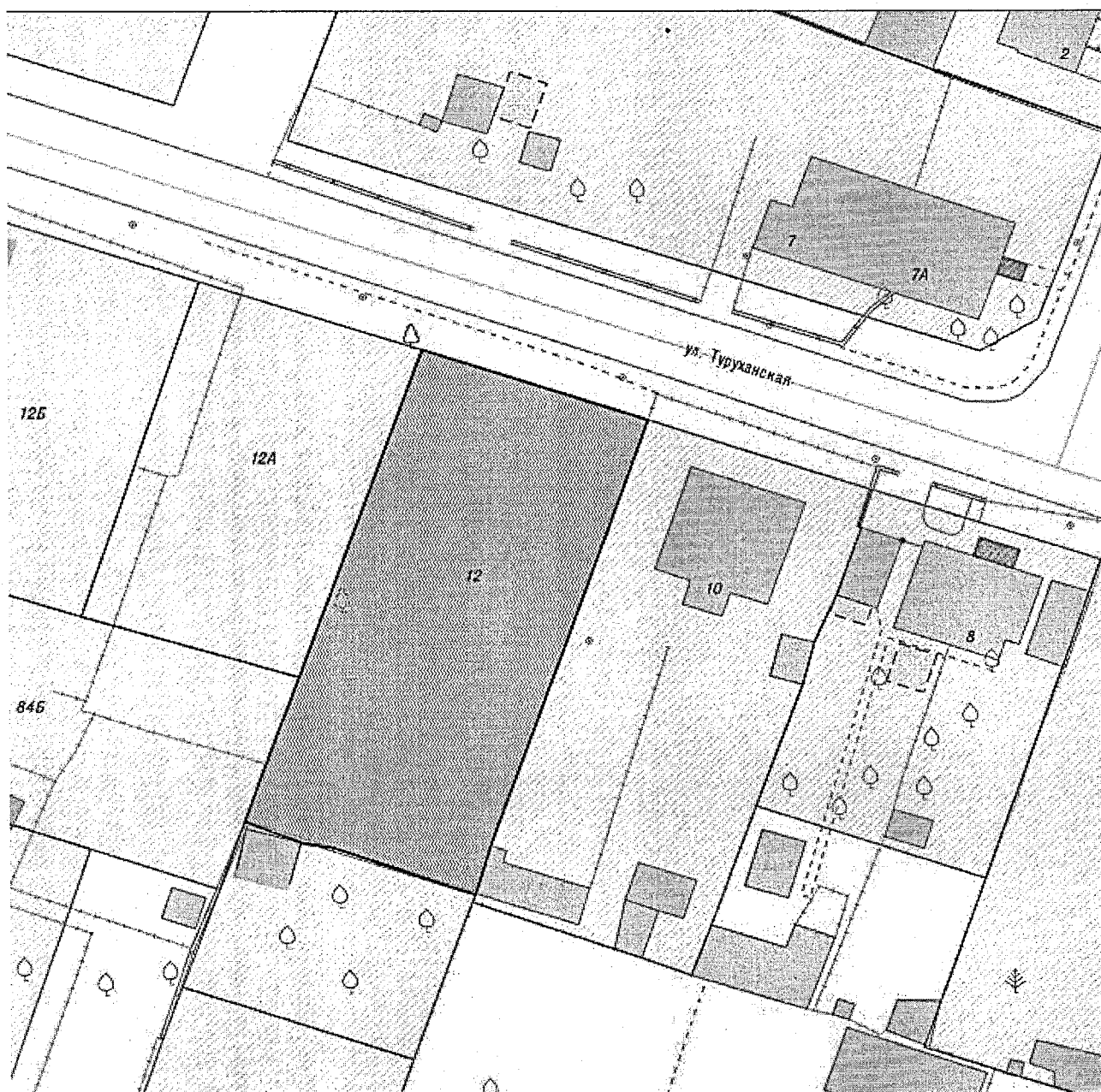
расположения земельного участка, резервируемого для муниципальных нужд городского округа «Город Калининград», расположенного в границах проекта планировки с проектом межевания в его составе территории в границах ул. Б. Окружная 1-я – ул. П. Флоренского – ул. Ломоносова – ул. Марш. Борзова – ул. А. Болотова в Центральном районе г. Калининграда, утвержденного постановлением администрации городского округа «Город Калининград» от 21.12.2012 № 2394



Приложение № 68
к постановлению администрации
городского округа «Город Калининград»
от «04» 10 2022 г. № 905

СХЕМА

расположения земельного участка, резервируемого для муниципальных нужд городского округа «Город Калининград», расположенного в границах проекта планировки территории с проектом межевания в его составе в границах ул. Пехотная – ул. Арсенальная – ул. Туруханская – ул. Л. Андреева - ул. Старосаперная в Ленинградском районе, утвержденного постановлением администрации городского округа «Город Калининград» от 06.03.2014 № 376



Приложение № 69
к постановлению администрации
городского округа «Город Калининград»
от «07» 10 2022 г. № 905

СХЕМА

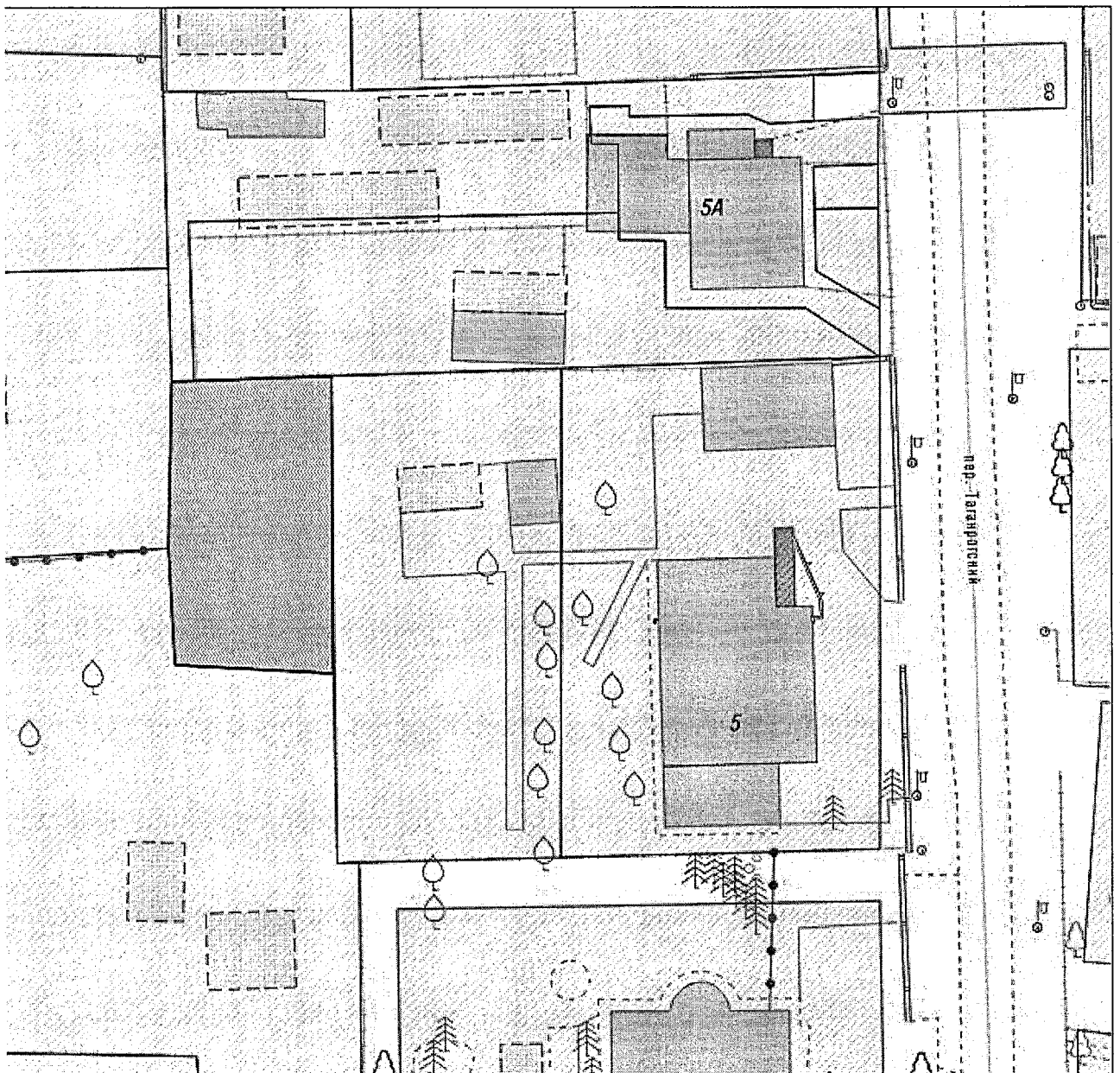
расположения земельного участка, резервируемого для муниципальных нужд городского округа «Город Калининград», расположенного в границах проекта планировки территории с проектом межевания в его составе в границах ул. Украинская – ул. Согласия – ул. Рассветная – ул. Горького в Ленинградском районе, утвержденного постановлением администрации городского округа «Город Калининград» от 11.10.2017 № 1484



Приложение № 70
к постановлению администрации
городского округа «Город Калининград»
от « 07 » 10 2022 г. № 905

СХЕМА

расположения земельного участка, резервируемого для муниципальных нужд
городского округа «Город Калининград», расположенного в границах проекта
планировки территории с проектом межевания в его составе
в границах ул. Пехотная – ул. Арсенальная – ул. Туруханская –
ул. Л. Андреева - ул. Старосаперная в Ленинградском районе, утвержденного
постановлением администрации городского округа «Город Калининград» от
06.03.2014 № 376



Приложение № 71
к постановлению администрации
городского округа «Город Калининград»
от « 07 » 10 2022 г. № 905

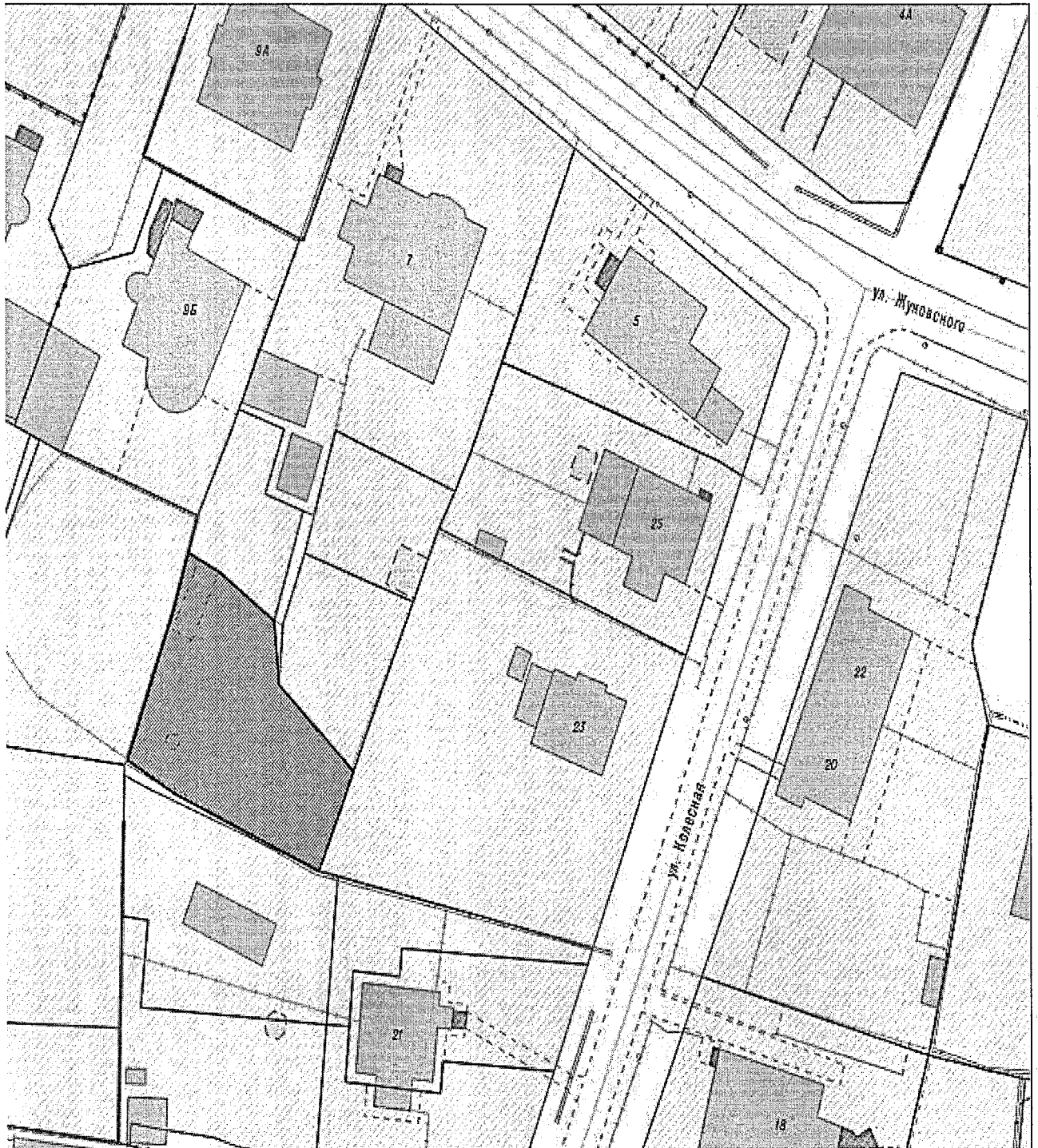
СХЕМА

расположения земельного участка, резервируемого для муниципальных нужд
городского округа «Город Калининград», расположенного в границах проекта
планировки с проектом межевания в его составе территории
в границах пос. Совхозного в Центральном районе, утвержденного
постановлением администрации городского округа «Город Калининград»
от 15.01.2014 № 8



Приложение № 72
к постановлению администрации
городского округа «Город Калининград»
от « 07 » 10 2022 г. № 905

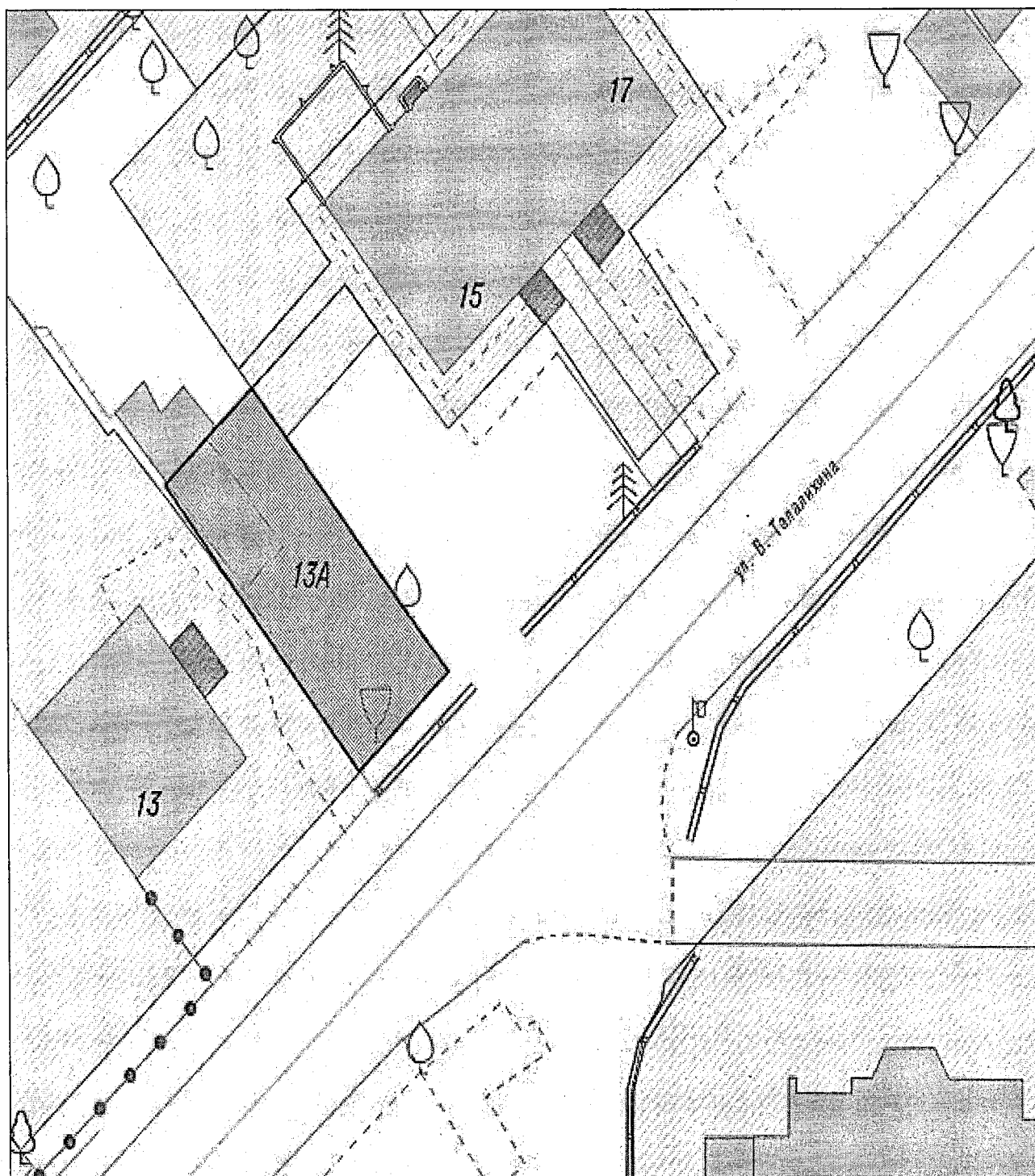
СХЕМА
расположения земельного участка, резервируемого для муниципальных нужд
городского округа «Город Калининград»



Приложение № 73
к постановлению администрации
городского округа «Город Калининград»
от « 04 » 10 2022 г. № 905

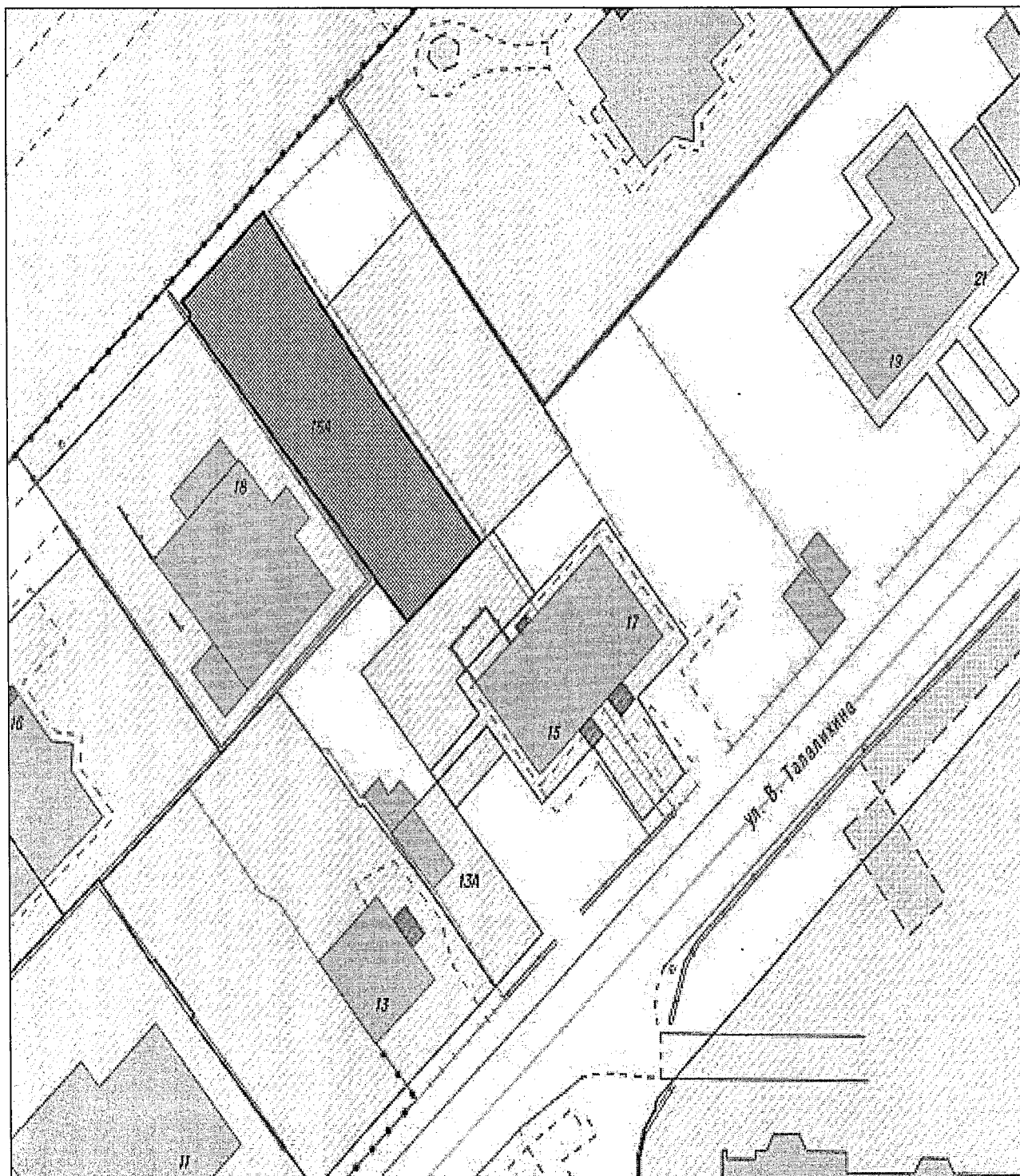
СХЕМА

расположения земельного участка, резервируемого для муниципальных нужд
городского округа «Город Калининград»



Приложение № 74
к постановлению администрации
городского округа «Город Калининград»
от « 07 » 10 2022 г. № 905

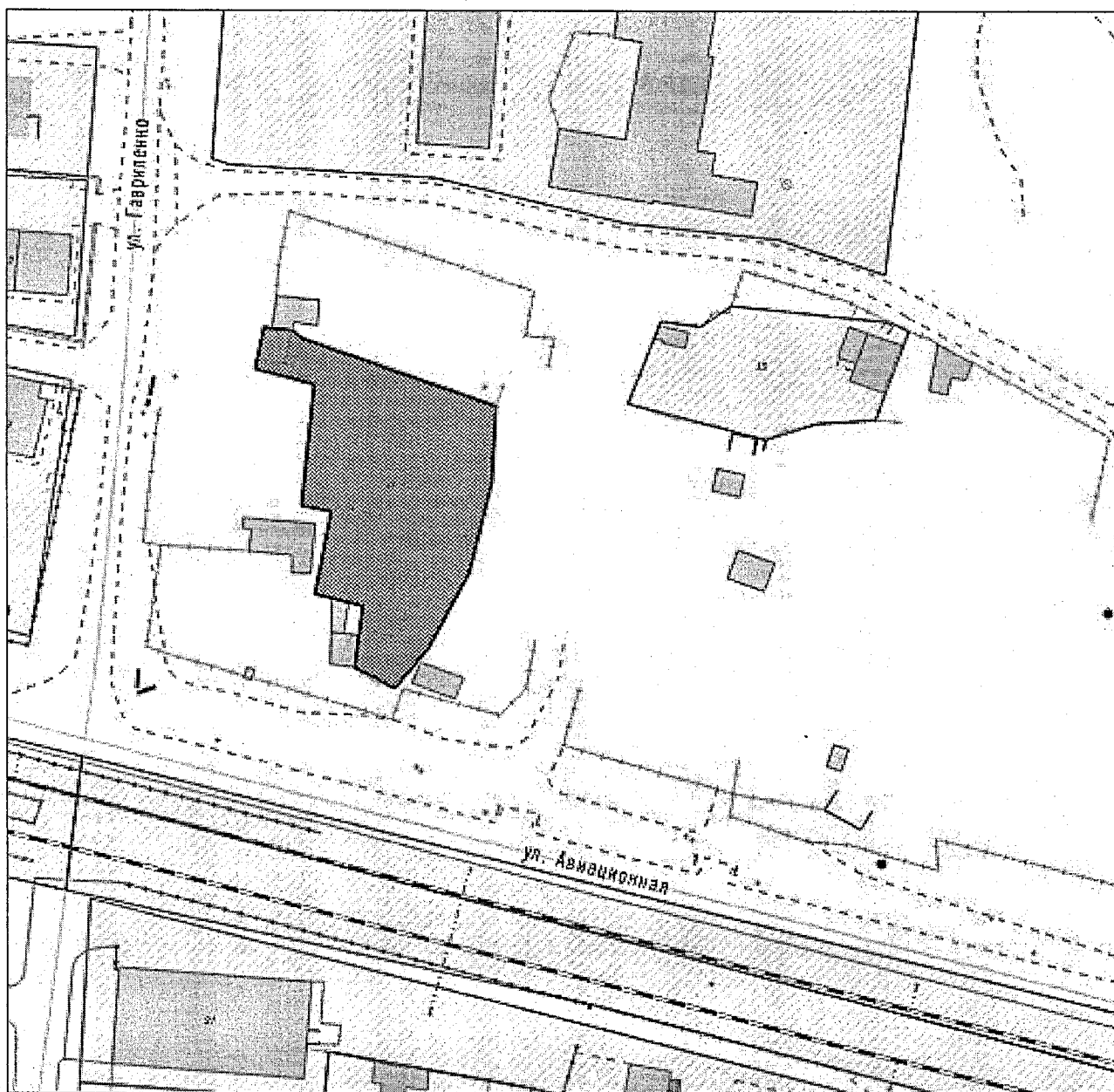
СХЕМА
расположения земельного участка, резервируемого для муниципальных нужд
городского округа «Город Калининград»



Приложение № 75
к постановлению администрации
городского округа «Город Калининград»
от «07» 10 2022 г. № 905

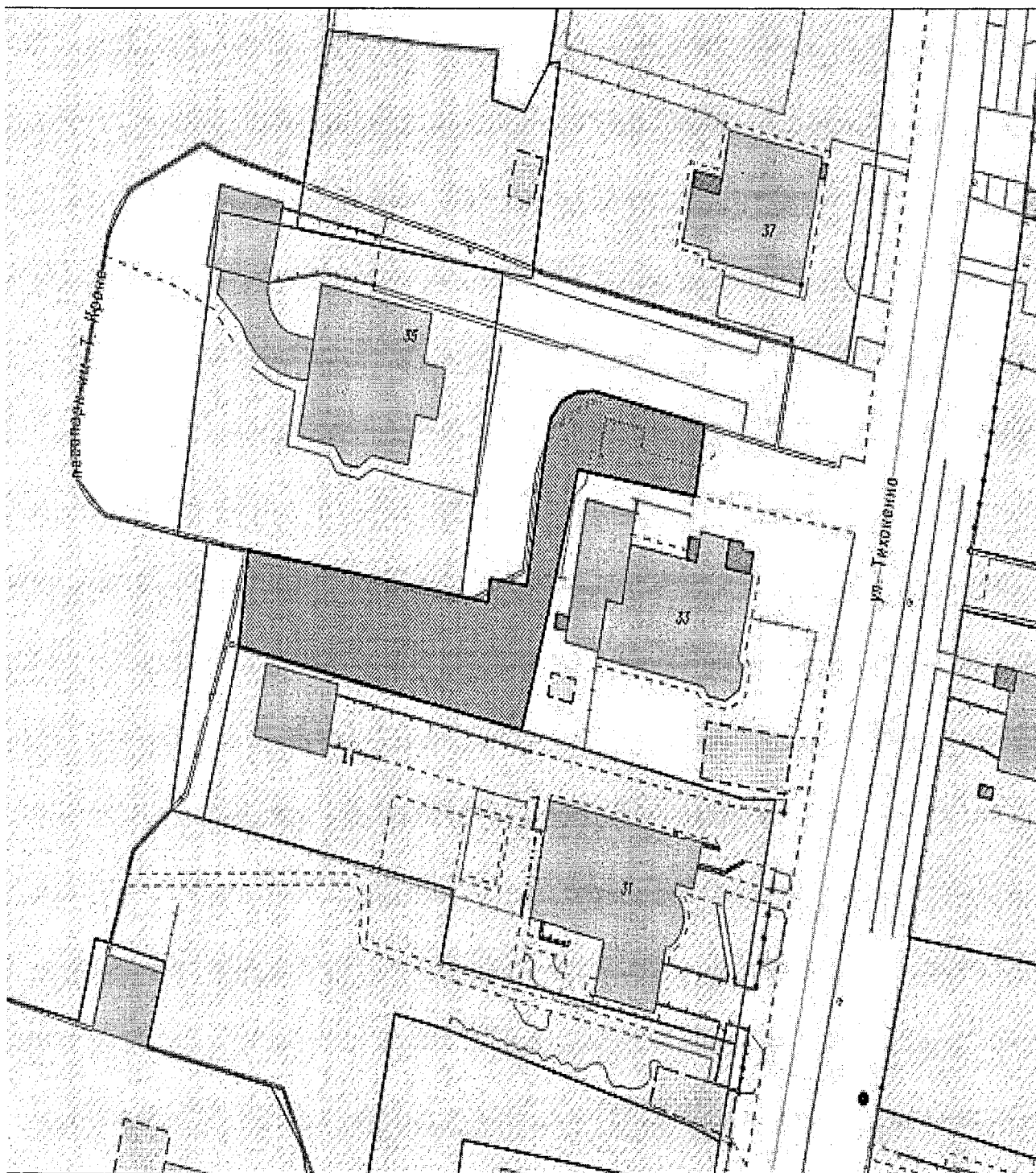
СХЕМА

расположения земельного участка, резервируемого для муниципальных нужд городского округа «Город Калининград», расположенного в границах проекта планировки с проектом межевания в его составе, предусматривающего размещение линейного объекта «Строительство водопровода по ул. Авиационная от ул. Гавриленко до ул. Лукашова в мкр. Чкаловск г. Калининграда», утвержденного постановлением правительства Калининградской области от 07.06.2018 № 317



Приложение № 76
к постановлению администрации
городского округа «Город Калининград»
от « 07 » 10 2022 г. № 905

СХЕМА
расположения земельного участка, резервируемого для муниципальных нужд
городского округа «Город Калининград»



Приложение № 77
к постановлению администрации
городского округа «Город Калининград»
от « 07 » 10 2022 г. № 905

СХЕМА

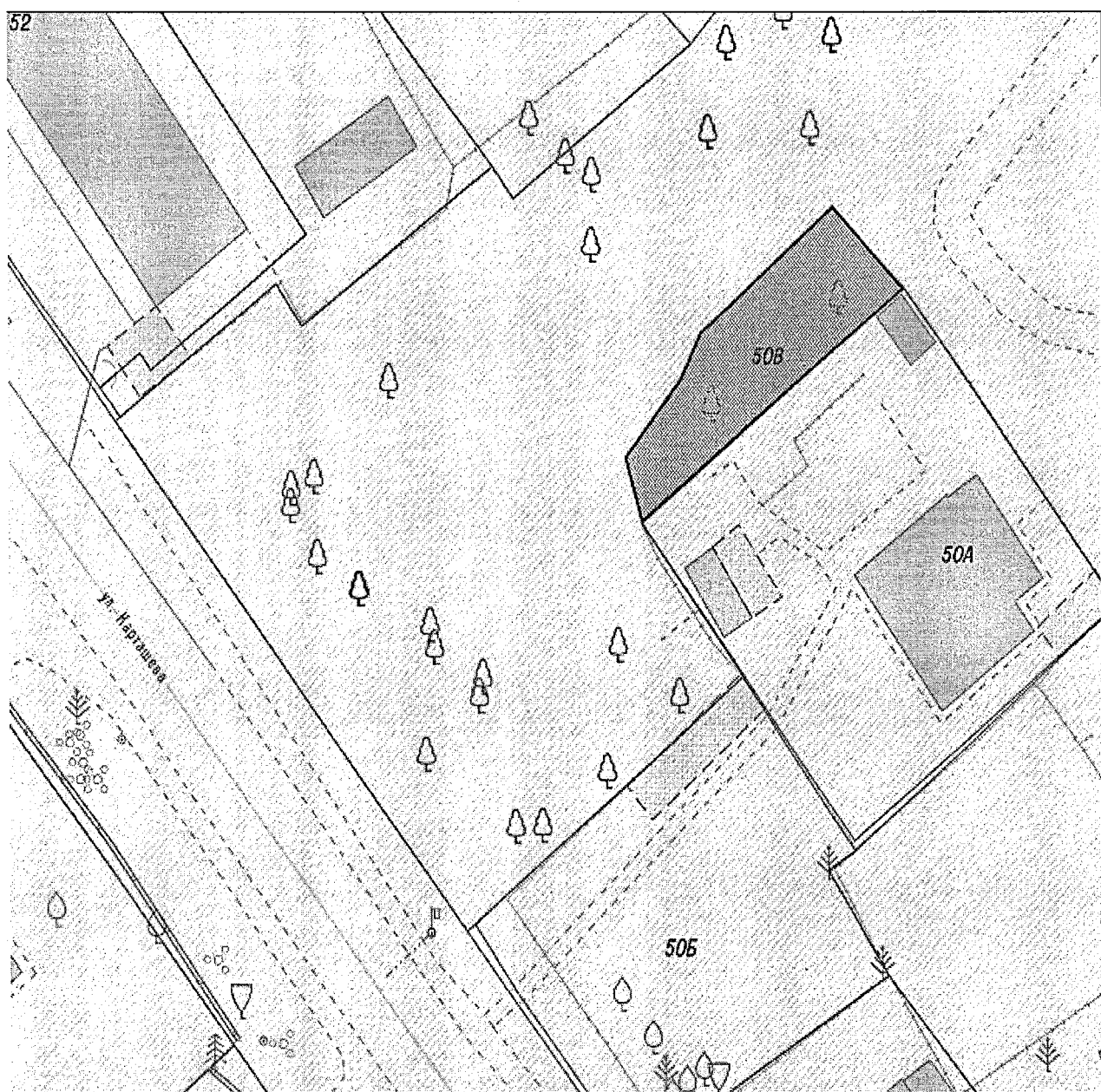
расположения земельного участка, резервируемого для муниципальных нужд
городского округа «Город Калининград», расположенного в границах проекта
планировки территории с проектом межевания в его составе
в границах ул. Б. Окружная 1-я – проспект Мира – ул. Тихоненко
в Центральном районе г. Калининграда, утвержденного постановлением
администрации городского округа «Город Калининград»
от 15.08.2013 № 1213



Приложение № 78
к постановлению администрации
городского округа «Город Калининград»
от « 04 » 10 2022 г. № 905

СХЕМА

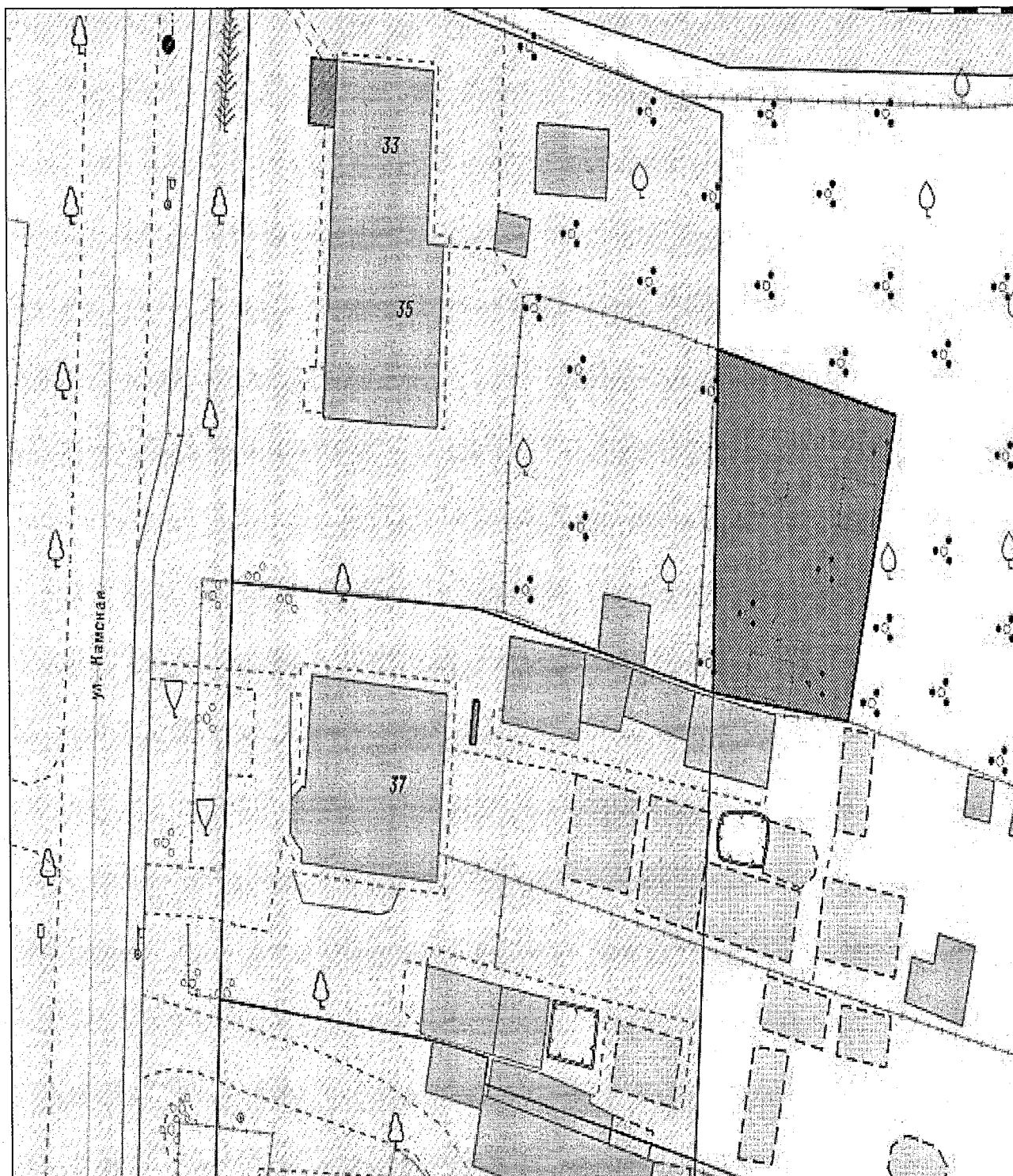
расположения земельного участка, резервируемого для муниципальных нужд городского округа «Город Калининград», расположенного в границах проекта планировки, межевания (с проведением инвентаризации существующей жилой застройки) территории, расположенной в границах улиц Макаренко – Карташова – Каблукова – Ижорская – Аральская – Славянская в Октябрьском районе, утвержденного постановлением администрации городского округа «Город Калининград» от 28.05.2009 № 772



Приложение № 79
к постановлению администрации
городского округа «Город Калининград»
от «07» 10 2022 г. № 905

СХЕМА

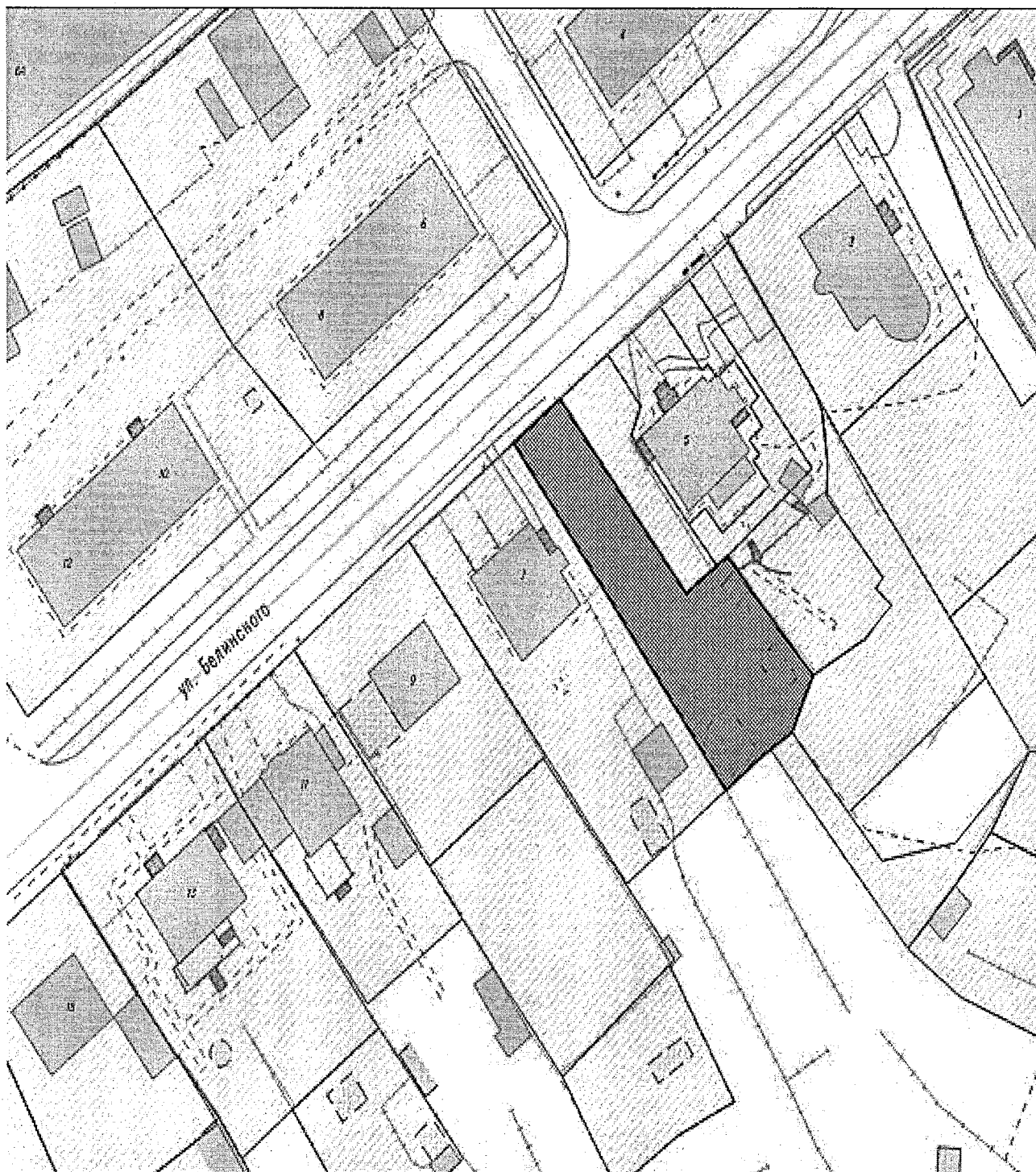
расположения земельного участка, резервируемого для муниципальных нужд
городского округа «Город Калининград»



Приложение № 80
к постановлению администрации
городского округа «Город Калининград»
от «07» 10 2022 г. № 905

СХЕМА

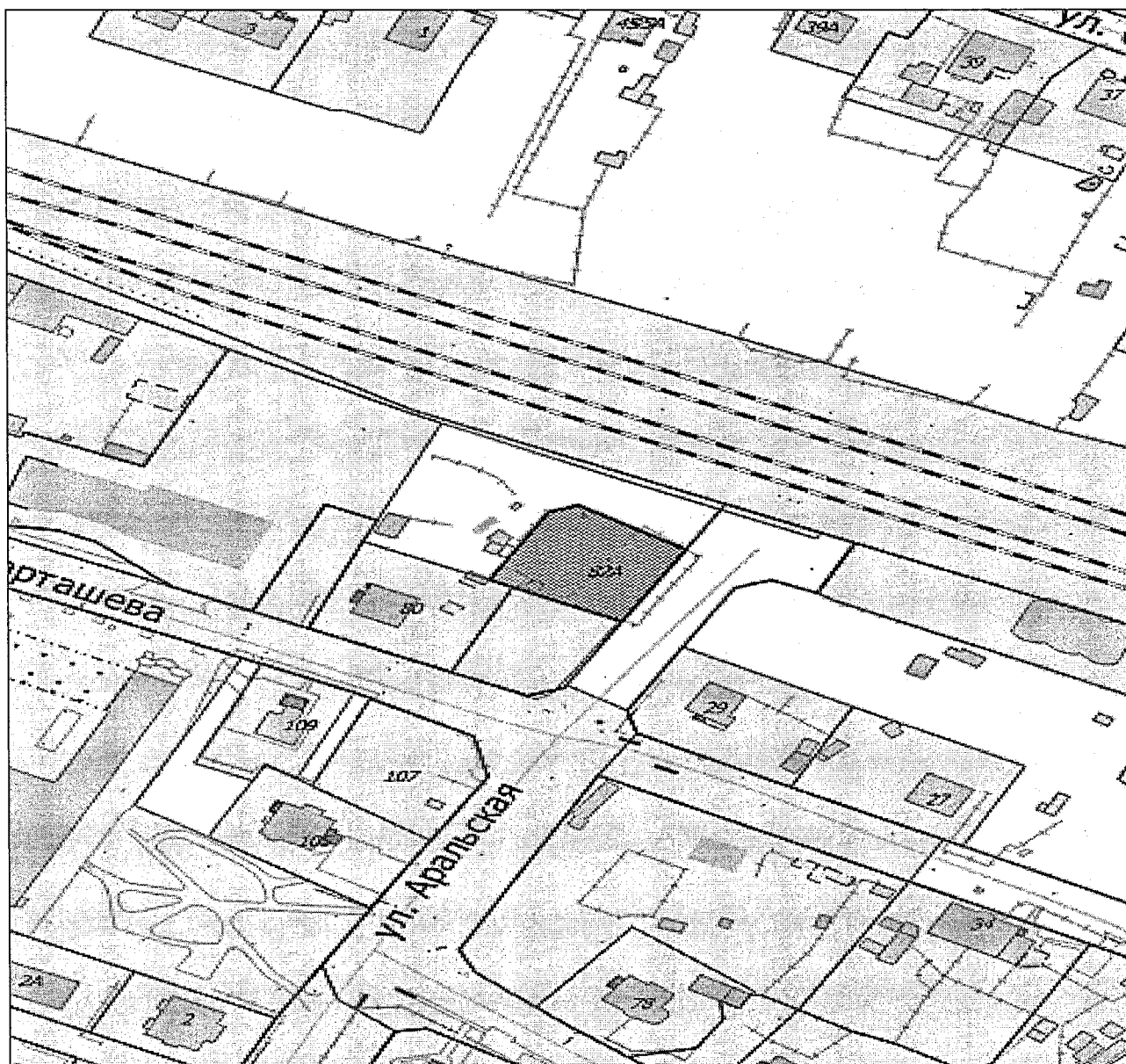
расположения земельного участка, резервируемого для муниципальных нужд
городского округа «Город Калининград»



Приложение № 81
к постановлению администрации
городского округа «Город Калининград»
от « 04 » 10 2022 г. № 905

СХЕМА

расположения земельного участка, резервируемого для муниципальных нужд городского округа «Город Калининград», расположенного в границах проекта планировки с проектом межевания в его составе территории в границах пер. Алданский 2-й – ул. Аральская – ул. Макаренко – ул. Карташева – ул. Алтайская 2-я – ул. Славянская – ул. Тихоокеанская – Балтийское шоссе в Центральном районе (пос. им. А. Космодемьянского), утвержденного постановлением администрации городского округа «Город Калининград» от 02.10.2013 № 1510



Приложение № 82
к постановлению администрации
городского округа «Город Калининград»
от « 07 » 10 2022 г. № 905

СХЕМА

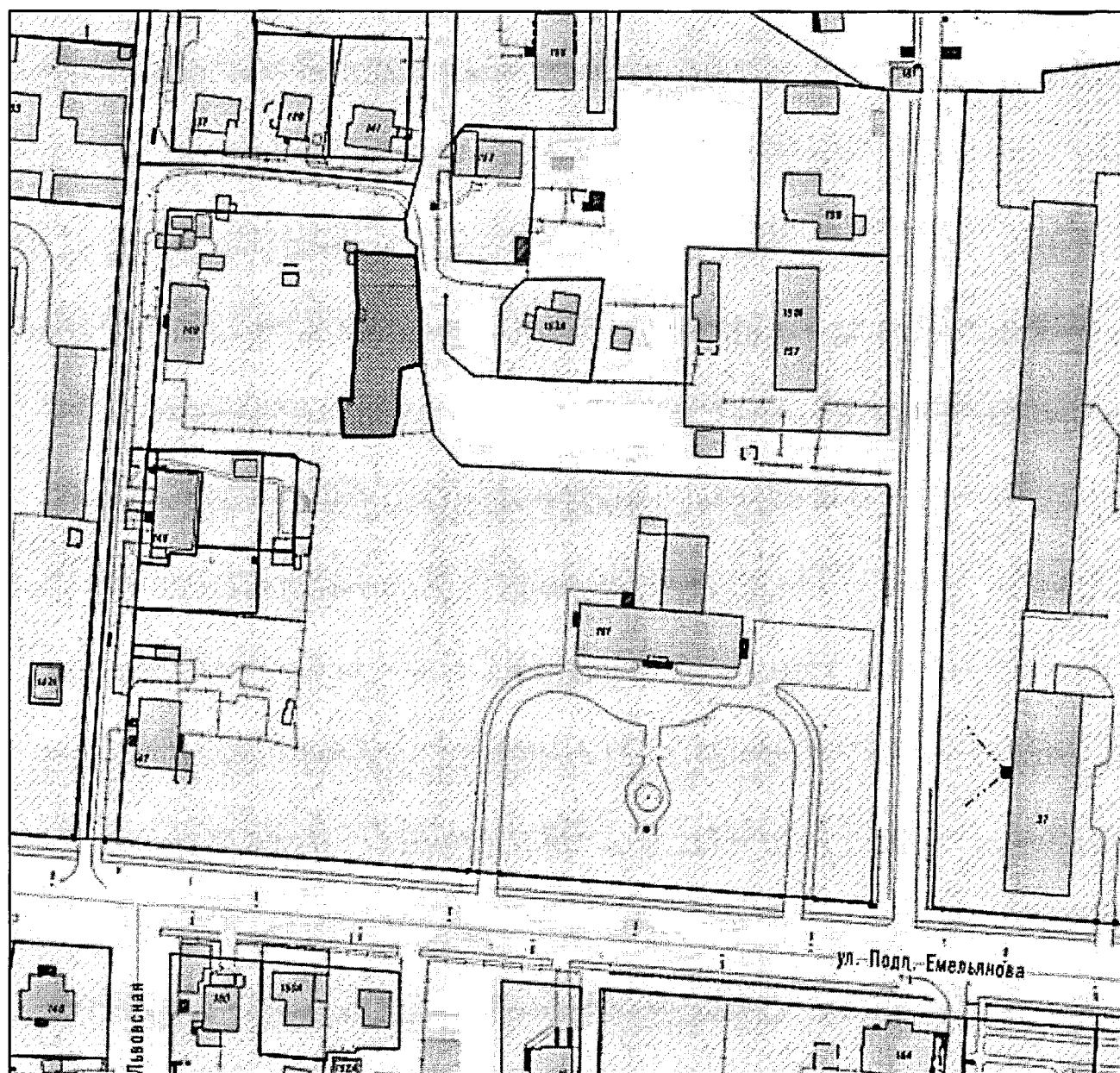
расположения земельного участка, резервируемого для муниципальных нужд
городского округа «Город Калининград», расположенного в границах проекта
межевания территории в границах красных линий
ул. Красносельская – ул. Саратовская – ул. Воздушная – просп. Мира,
утвержденного постановлением администрации городского округа
«Город Калининград» от 30.12.2016 № 2052



Приложение № 83
к постановлению администрации
городского округа «Город Калининград»
от « 07 » 10 2022 г. № 905

СХЕМА

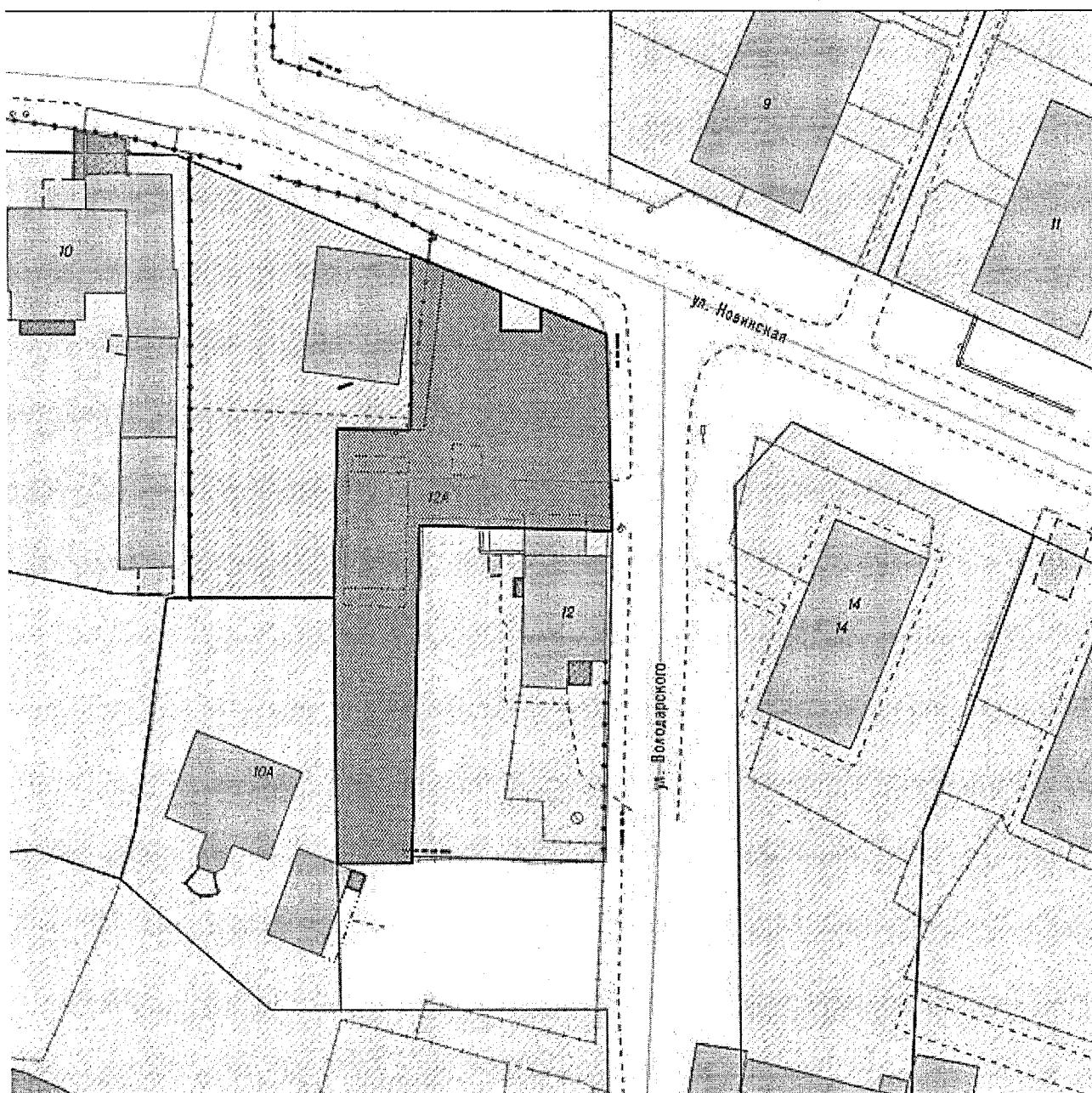
расположения земельного участка, резервируемого для муниципальных нужд
городского округа «Город Калининград», расположенного в границах проекта
планировки с проектом межевания в его составе территории
в границах ул. Подп. Емельянова – пер. Ржевский 2-й –
проезд Андреевский 1-й – ул. Одесская – железная дорога в Московском
районе, утвержденного постановлением администрации городского округа
«Город Калининград» от 08.08.2013 № 1173



Приложение № 84
к постановлению администрации
городского округа «Город Калининград»
от «07» 10 2022 г. № 905

СХЕМА

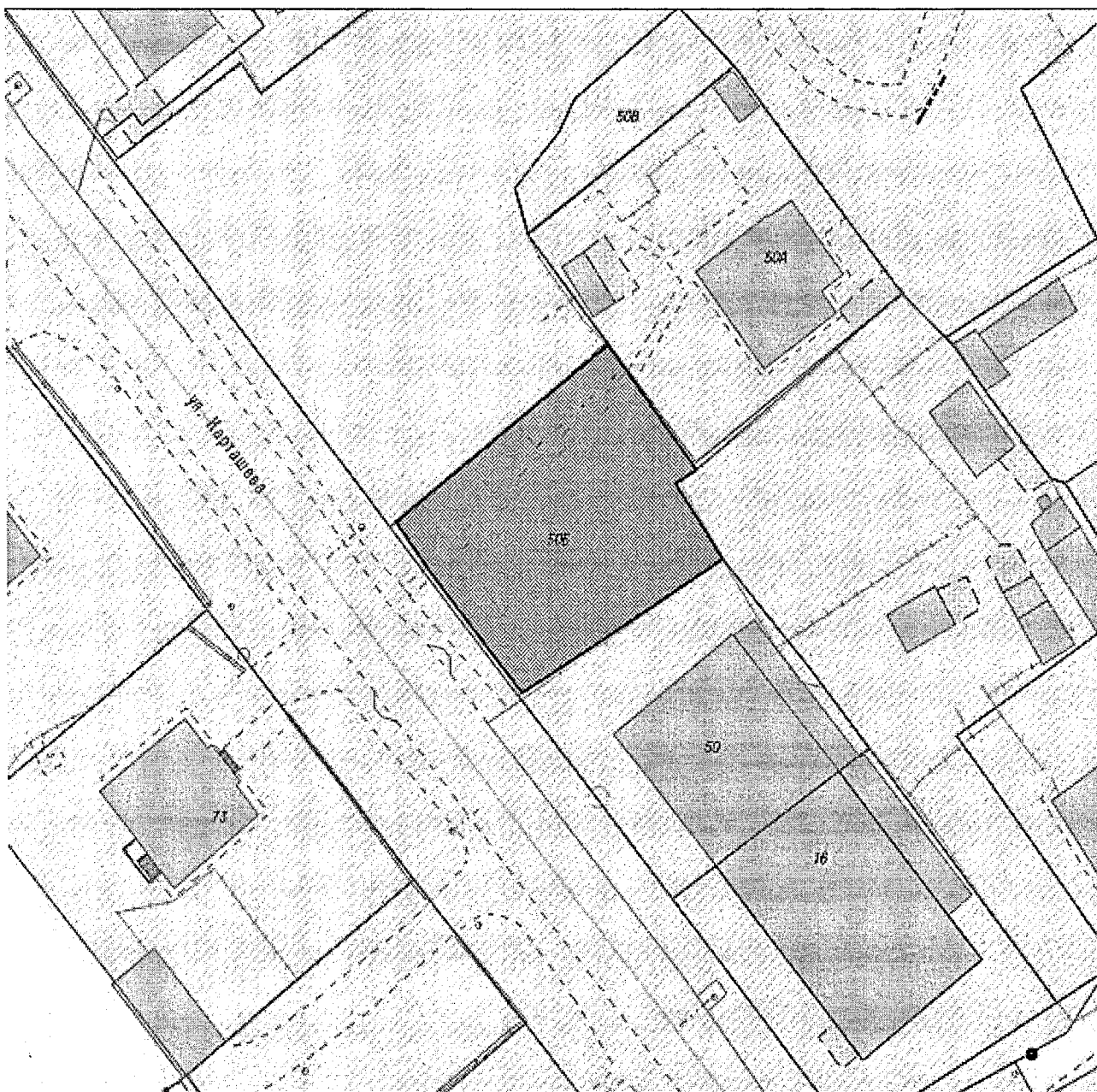
расположения земельного участка, резервируемого для муниципальных нужд городского округа «Город Калининград», расположенного в границах проекта планировки территории с проектом межевания в его составе в границах ул. Дзержинского - пер. Волоколамский – территория СНТ «Пищевик» - территория СНТ «Железнодорожник» - река Лесная в г. Калининграде, утвержденного постановлением администрации городского округа «Город Калининград» от 01.08.2019 № 719



Приложение № 85
к постановлению администрации
городского округа «Город Калининград»
от « 07 » 10 2022 г. № 905

СХЕМА

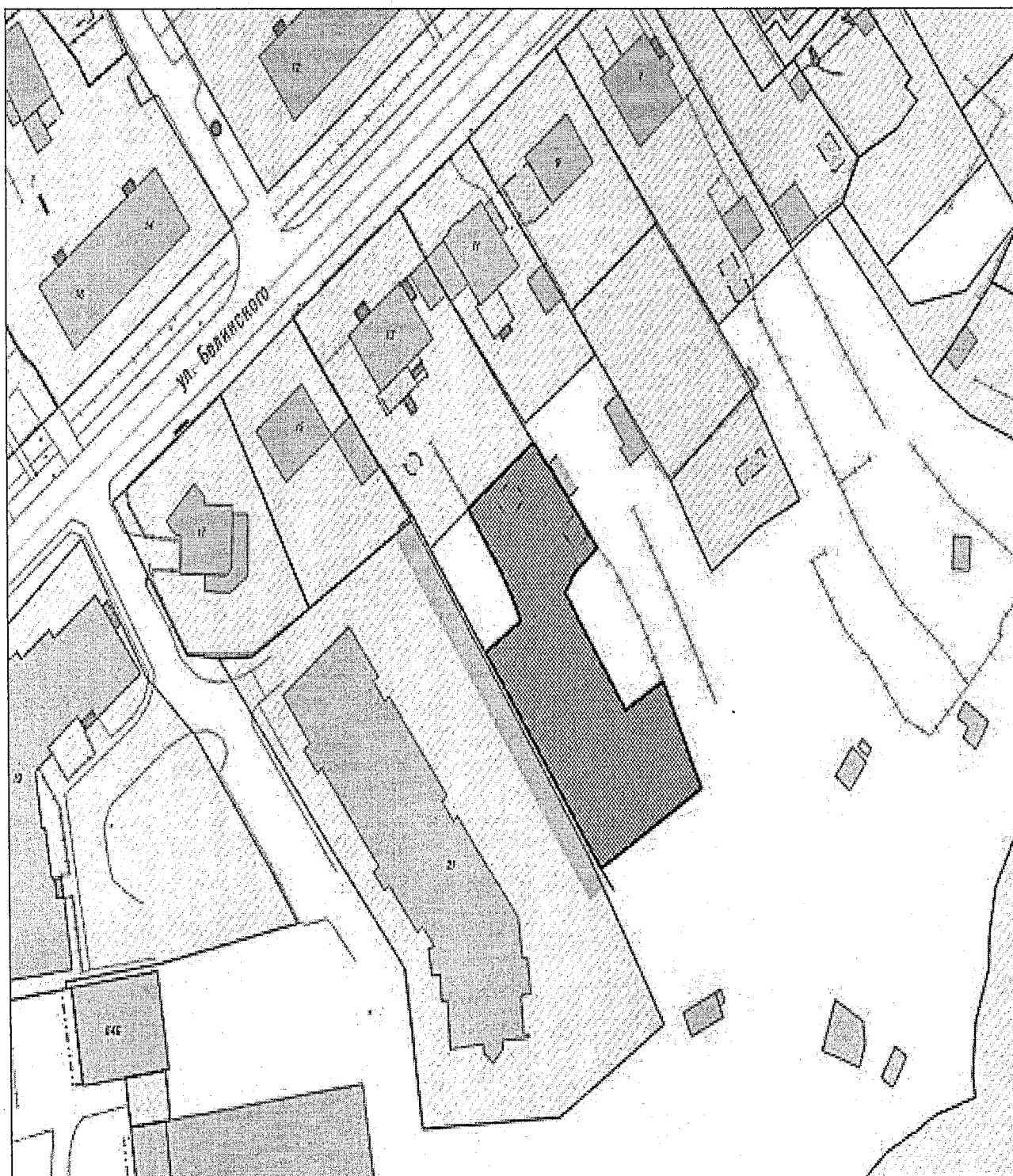
расположения земельного участка, резервируемого для муниципальных нужд городского округа «Город Калининград», расположенного в границах проекта планировки, межевания (с проведением инвентаризации существующей жилой застройки) территории, расположенной в границах улиц Макаренко – Карташова – Каблукова – Ижорская – Аральская – Славянская в Октябрьском районе, утвержденного постановлением администрации городского округа «Город Калининград» от 28.05.2009 № 772



Приложение № 86
к постановлению администрации
городского округа «Город Калининград»
от « 07 » 10 2022 г. № 905

СХЕМА

расположения земельного участка, резервируемого для муниципальных нужд
городского округа «Город Калининград»



Приложение № 87
к постановлению администрации
городского округа «Город Калининград»
от «04» 10 2022 г. № 905

СХЕМА

расположения земельного участка, резервируемого для муниципальных нужд
городского округа «Город Калининград»



Приложение № 88
к постановлению администрации
городского округа «Город Калининград»
от « 07 » 10 2022 г. № 905

СХЕМА

расположения земельного участка, резервируемого для муниципальных нужд
городского округа «Город Калининград», расположенного в границах проекта
межевания территории в границах красных линий ул. Красносельская –
ул. Саратовская – ул. Воздушная – просп. Мира, утвержденного
постановлением администрации городского округа «Город Калининград»
от 30.12.2016 № 2052



Приложение № 89
к постановлению администрации
городского округа «Город Калининград»
от « 07 » 10 2022 г. № 905

СХЕМА

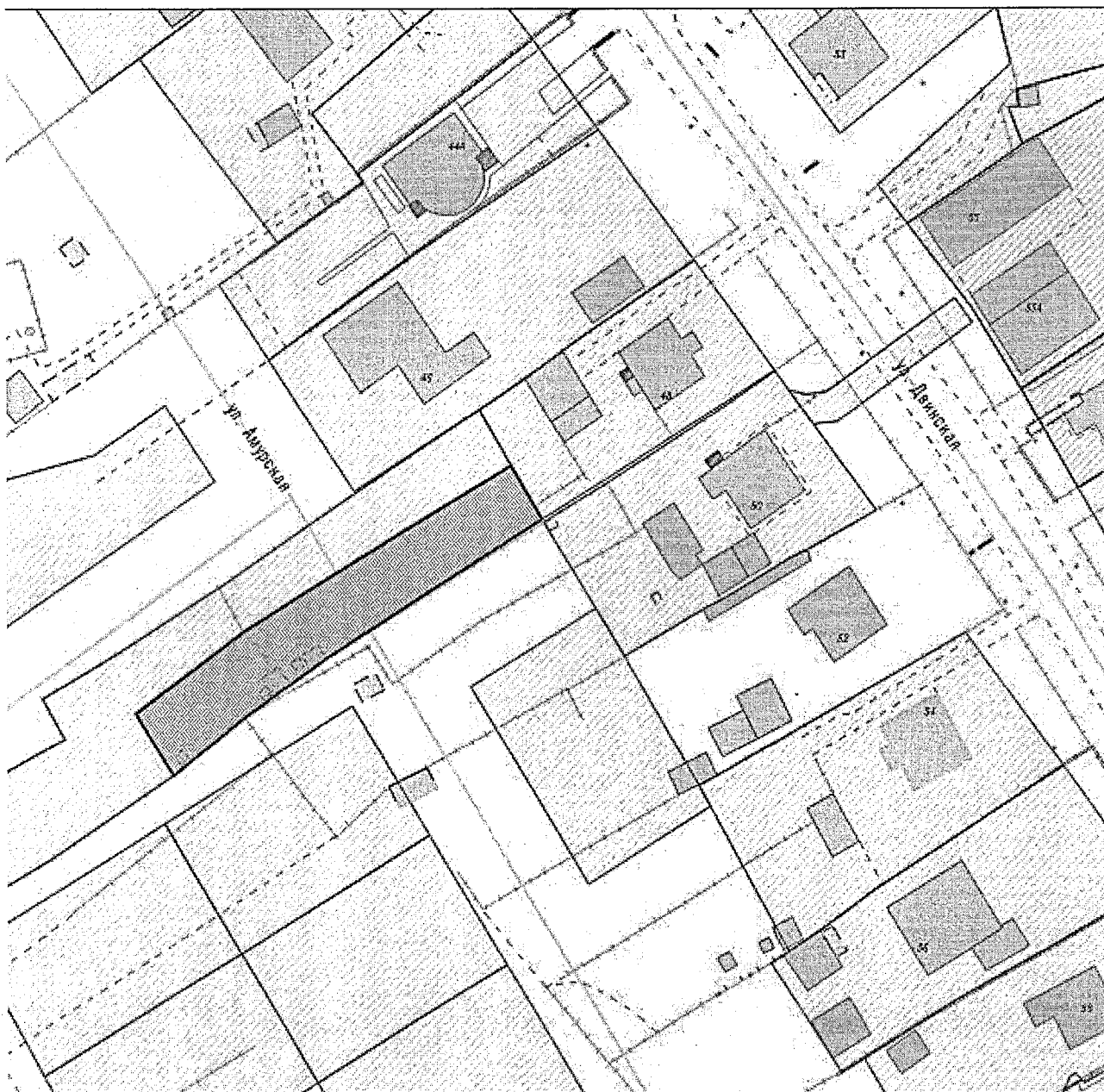
расположения земельного участка, резервируемого для муниципальных нужд городского округа «Город Калининград», расположенного в границах проекта планировки с проектом межевания в его составе территории в границах ул. Кировоградская – ул. Белорусская – ул. Полецкого – проспект Советский в Центральном районе, утвержденного постановлением администрации городского округа «Город Калининград» от 22.04.2013 № 506



Приложение № 90
к постановлению администрации
городского округа «Город Калининград»
от « 04 » 10 2022 г. № 905

СХЕМА

расположения земельного участка, резервируемого для муниципальных нужд городского округа «Город Калининград», расположенного в границах проекта планировки территории с проектом межевания в его составе в границах ул. Аллея смелых – ул. Солнечногорская – железная дорога – территория СНТ «Медик» – ул. Луганская – ул. Судостроительная (микрорайон Южный) в г. Калининграде, утвержденного постановлением администрации городского округа «Город Калининград» от 20.01.2020 № 35



Приложение № 91
к постановлению администрации
городского округа «Город Калининград»
от « 07 » 10 2022 г. № 905

СХЕМА

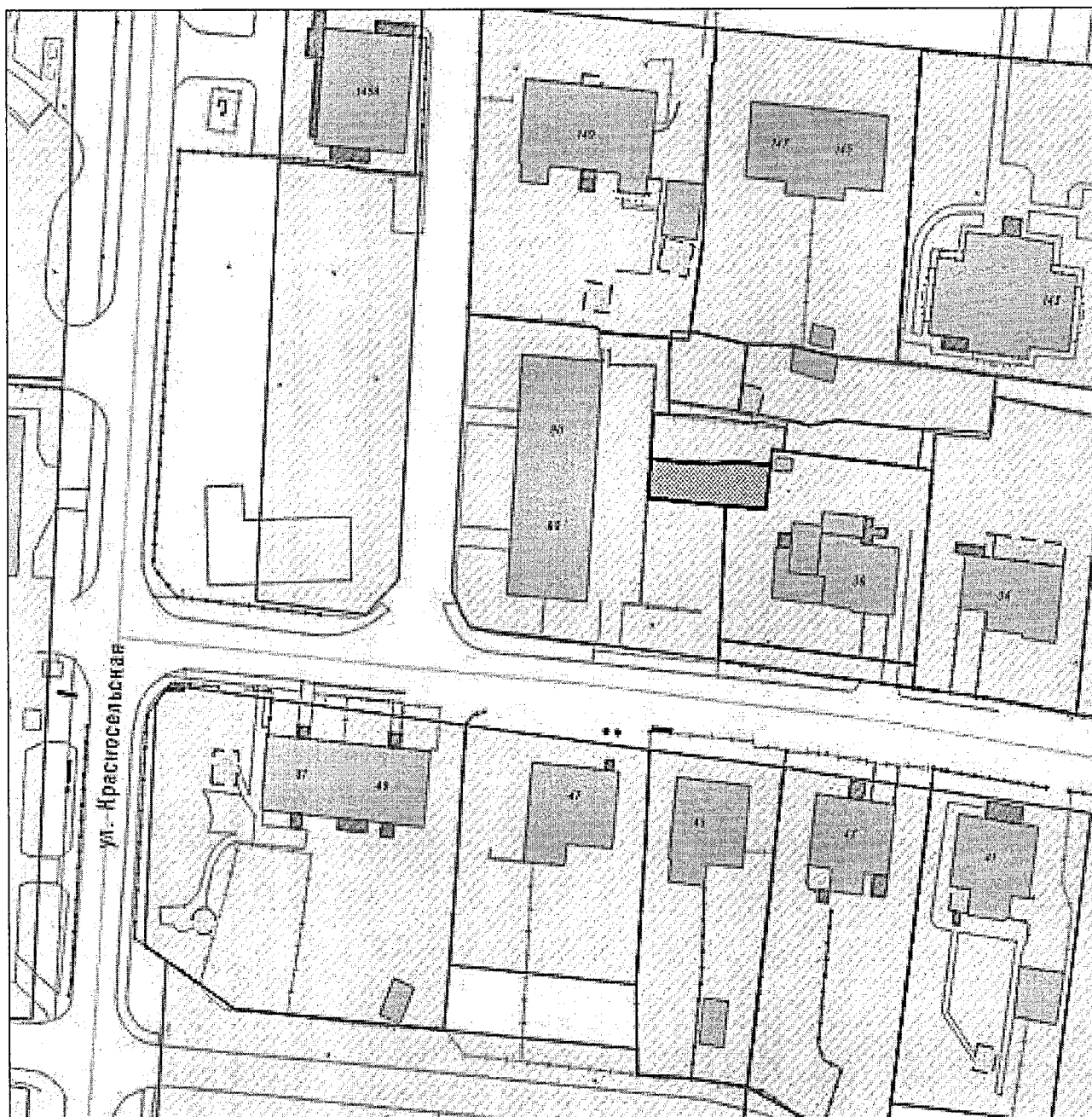
расположения земельного участка, резервируемого для муниципальных нужд городского округа «Город Калининград», расположенного в границах проекта планировки территории с проектом межевания в его составе в границах ул. Державина – ул. Лейт. Катина – ул. Палубная – ул. Бригадная – ул. Воронежская (мкр. Зеленое) в г. Калининграде, утвержденного постановлением администрации городского округа «Город Калининград» от 20.10.2017 № 1543



Приложение № 92
к постановлению администрации
городского округа «Город Калининград»
от « 07 » 10 2022 г. № 905

СХЕМА

расположения земельного участка, резервируемого для муниципальных нужд
городского округа «Город Калининград», расположенного в границах проекта
межевания территории в границах красных линий
ул. Красносельская – ул. Саратовская – ул. Воздушная – просп. Мира,
утвержденного постановлением администрации городского округа
«Город Калининград» от 30.12.2016 № 2052



Приложение № 93
к постановлению администрации
городского округа «Город Калининград»
от « 04 » 10 2022 г. № 905

СХЕМА

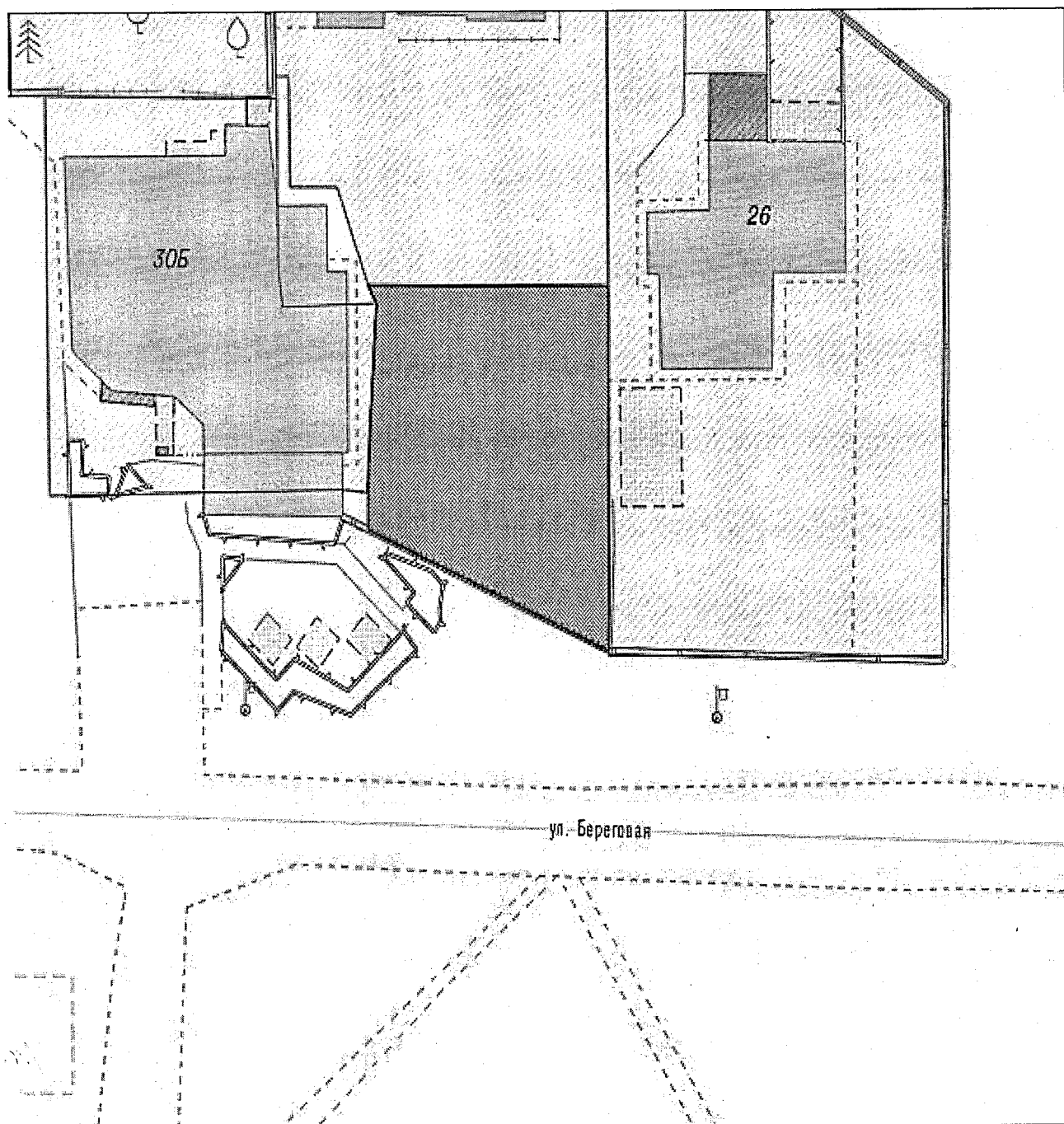
расположения земельного участка, резервируемого для муниципальных нужд
городского округа «Город Калининград», расположенного в границах проекта
межевания территории в границах красных линий
ул. Красносельская – ул. Саратовская – ул. Воздушная – просп. Мира,
утвержденного постановлением администрации городского округа
«Город Калининград» от 30.12.2016 № 2052



Приложение № 94
к постановлению администрации
городского округа «Город Калининград»
от «07» 10 2022 г. № 905

СХЕМА

расположения земельного участка, резервируемого для муниципальных нужд
городского округа «Город Калининград», расположенного в границах проекта
планировки территории, расположенной в границах поселка Прибрежный
в Балтийском районе, утвержденного постановлением администрации
городского округа «Город Калининград» от 30.01.2009 № 127



Приложение № 95
к постановлению администрации
городского округа «Город Калининград»
от «07» 10 2022 г. № 905

СХЕМА

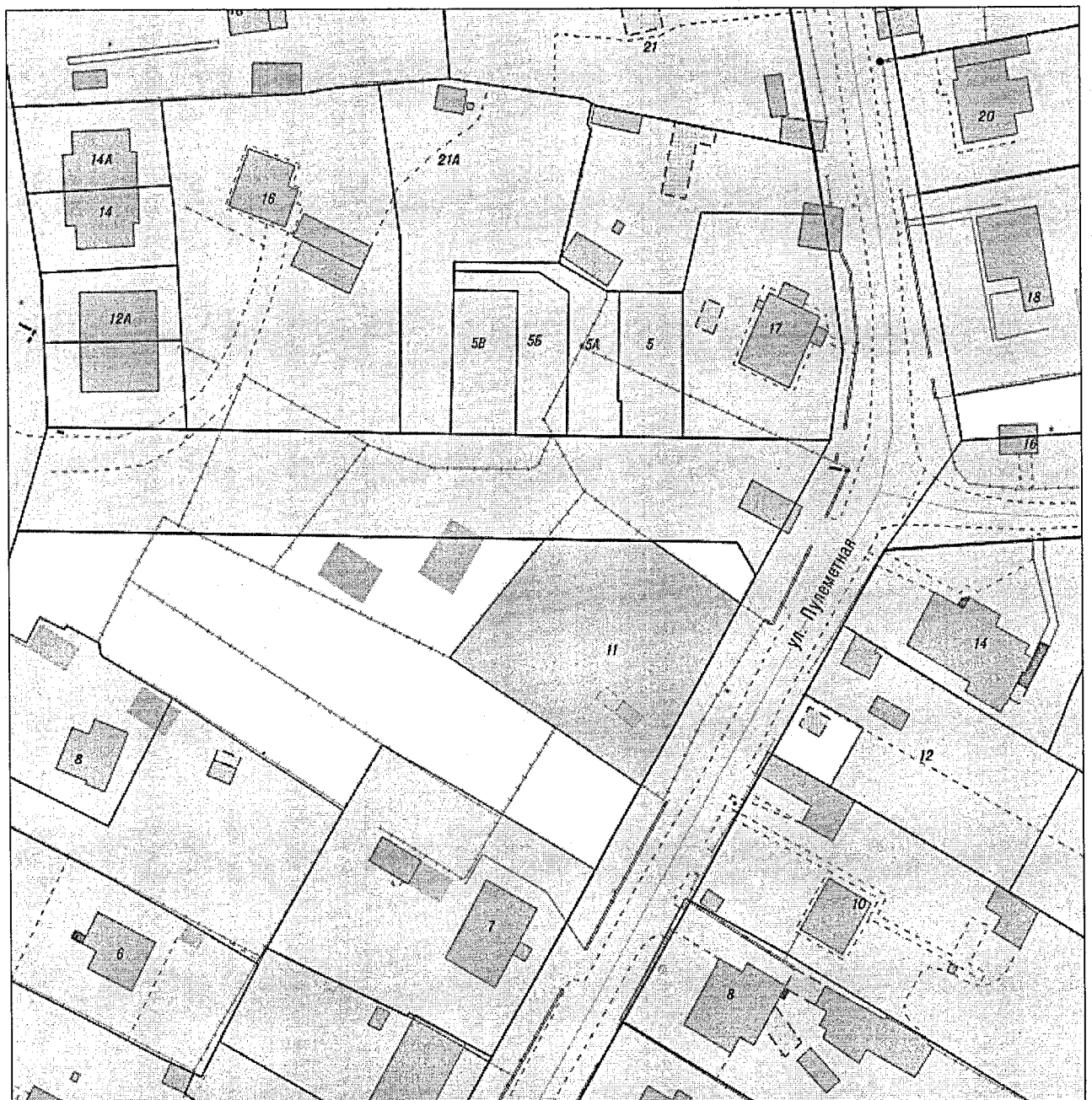
расположения земельного участка, резервируемого для муниципальных нужд городского округа «Город Калининград», расположенного в границах проекта планировки территории с проектом межевания в его составе в границах ул. Дзержинского - пер. Волоколамский – территория СНТ «Пищевик» - территория СНТ «Железнодорожник» - река Лесная в г. Калининграде, утвержденного постановлением администрации городского округа «Город Калининград» от 01.08.2019 № 719



Приложение № 96
к постановлению администрации
городского округа «Город Калининград»
от « 07 » 10 2022 г. № 905

СХЕМА

расположения земельного участка, резервируемого для муниципальных нужд
городского округа «Город Калининград», расположенного в границах проекта
планировки территории с проектом межевания в его составе
в границах ул. Украинская - ул. Согласия - ул. Рассветная - ул. Горького
в Ленинградском районе, утвержденного постановлением администрации
городского округа «Город Калининград» от 11.10.2017 № 1484



Приложение № 97
к постановлению администрации
городского округа «Город Калининград»
от « 07 » 10 2022 г. № 905

СХЕМА

расположения земельных участков, резервируемых для муниципальных нужд
городского округа «Город Калининград», расположенных в границах проекта
планировки территории с проектом межевания в его составе в границах
ул. Державина – ул. Лейт. Катина – ул. Палубная – ул. Бригадная –
ул. Воронежская (мкр. Зеленое) в г. Калининграде, утвержденного
постановлением администрации городского округа «Город Калининград»
от 20.10.2017 № 1543



Приложение № 98
к постановлению администрации
городского округа «Город Калининград»
от « 07 » 10 2022 г. № 905

СХЕМА

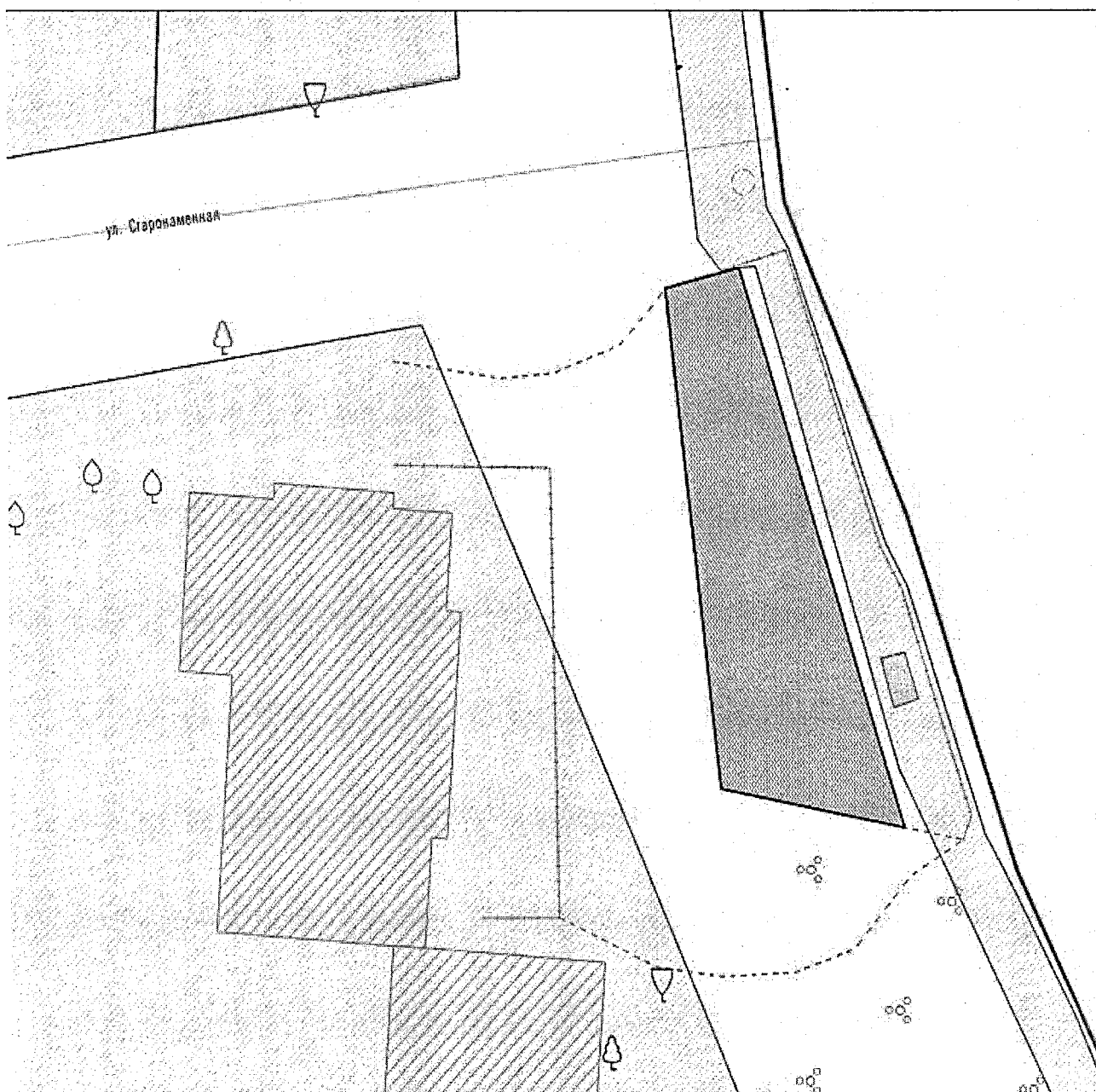
расположения земельного участка, резервируемого для муниципальных нужд городского округа «Город Калининград», расположенного в границах проекта планировки территории с проектом межевания в его составе в границах ул. Державина - ул. Лейт. Катина - ул. Палубная - ул. Бригадная - ул. Воронежская (мкр. Зеленое) в г. Калининграде, утвержденного постановлением администрации городского округа «Город Калининград» от 20.10.2017 № 1543



Приложение № 99
к постановлению администрации
городского округа «Город Калининград»
от « 07 » 10 2022 г. № 905

СХЕМА

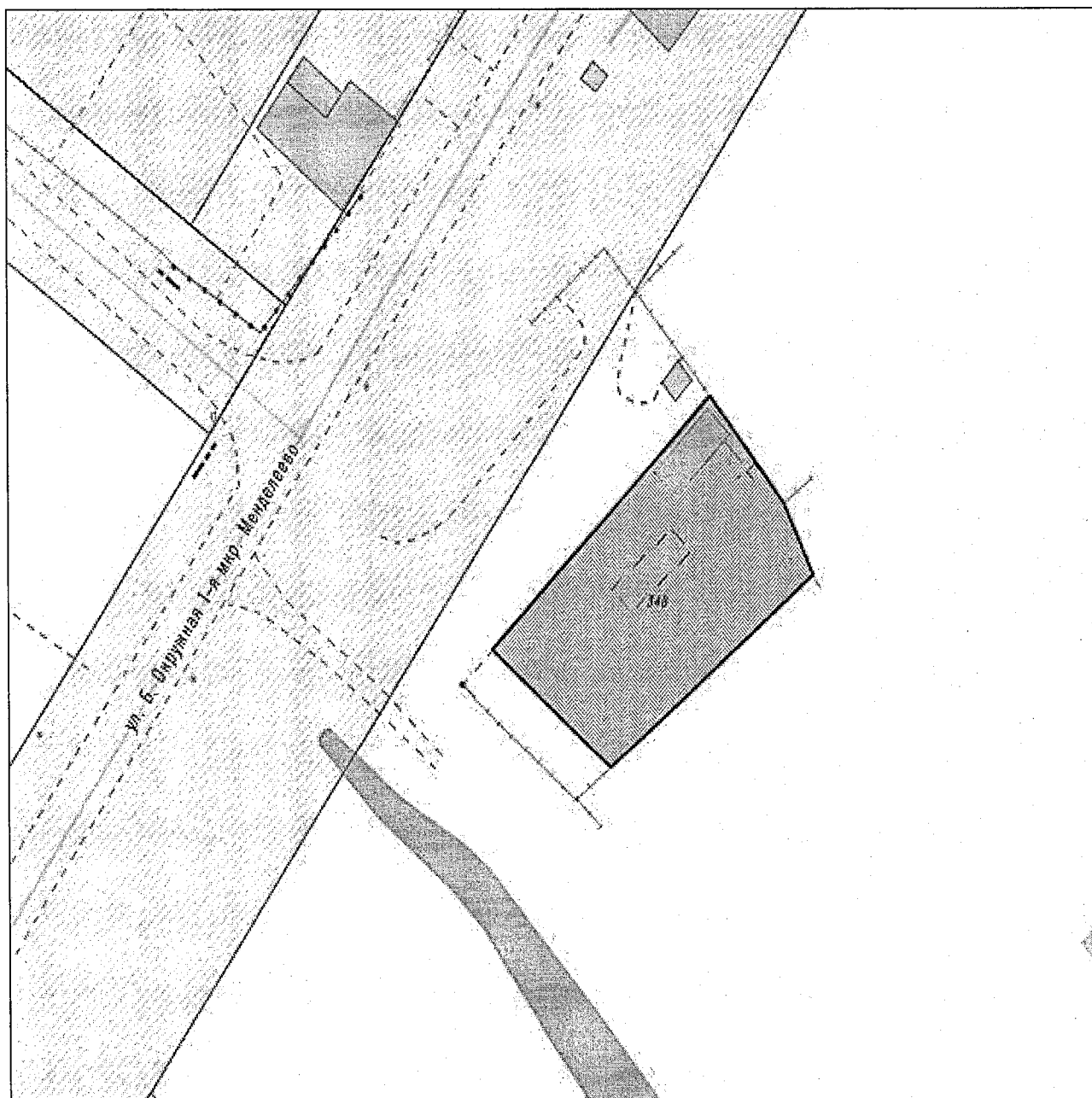
расположения земельного участка, резервируемого для муниципальных нужд городского округа «Город Калининград», расположенного в границах проекта планировки территории с проектом межевания в его составе в границах ул. Орудийная – ул. Сурикова – граница городской черты – ул. Ю. Гагарина в Ленинградском районе, утвержденного постановлением администрации городского округа «Город Калининград» от 25.12.2017 № 1821



Приложение № 100
к постановлению администрации
городского округа «Город Калининград»
от « 07 » 10 2022 г. № 905

СХЕМА

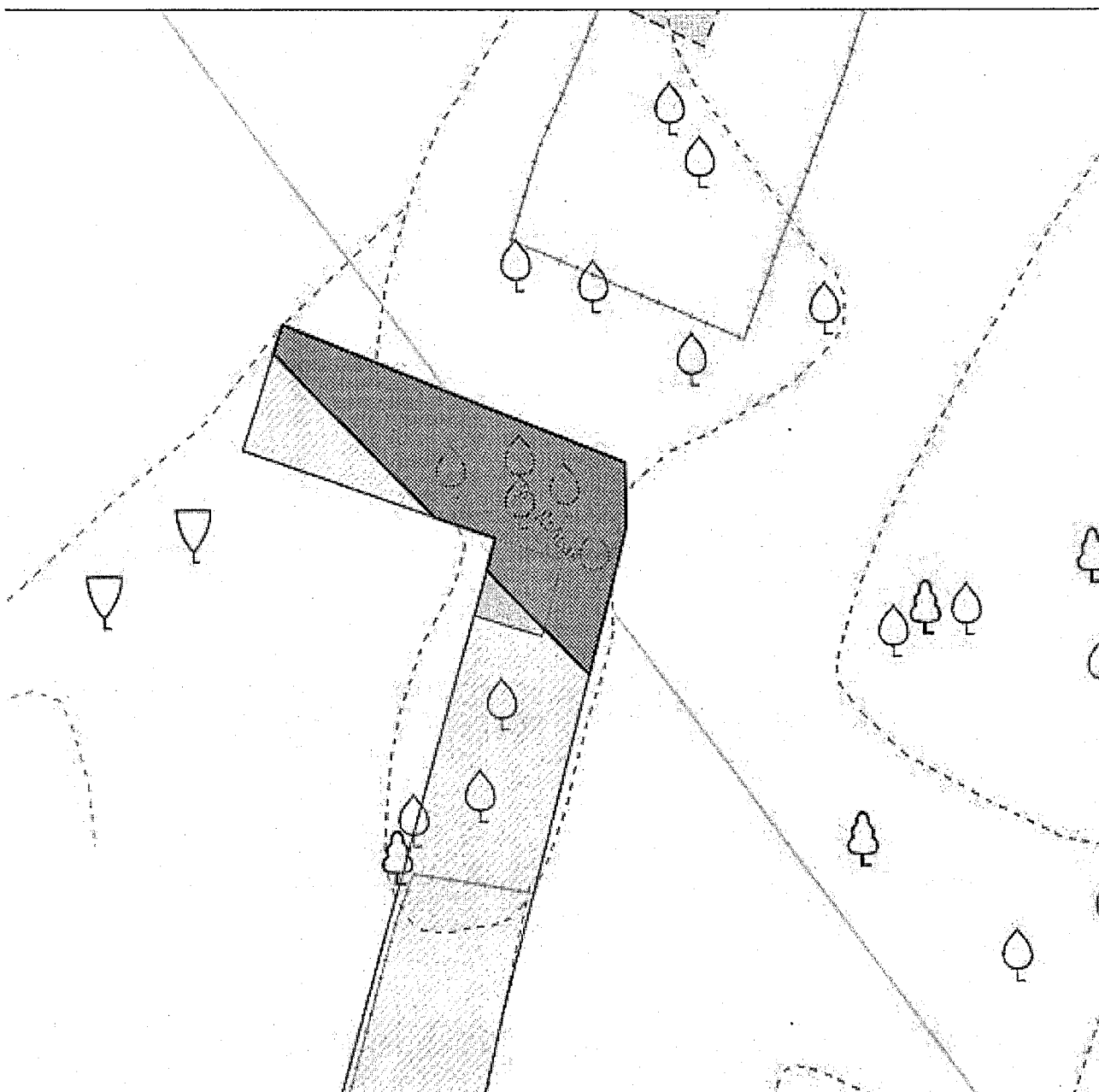
расположения земельного участка, резервируемого для муниципальных нужд городского округа «Город Калининград», расположенного в границах проекта планировки территории с проектом межевания в его составе в границах ул. Державина – ул. Лейт. Катина – ул. Палубная – ул. Бригадная – ул. Воронежская (мкр. Зеленое) в г. Калининграде, утвержденного постановлением администрации городского округа «Город Калининград» от 20.10.2017 № 1543



Приложение № 101
к постановлению администрации
городского округа «Город Калининград»
от « 04 » 10 2022 г. № 905

СХЕМА

расположения земельного участка, резервируемого для муниципальных нужд
городского округа «Город Калининград», расположенного в границах проекта
планировки с проектом межевания в его составе в границах
ул. Суворова – ул. Добрая - ул. Семейная - ул. Сказочная - ул. Зимняя -
ул. Былинная в г. Калининграде, утвержденного приказом Агентства
по архитектуре, градостроению и перспективному развитию Калининградской
области от 23.11.2020 № 504



Приложение № 102
к постановлению администрации
городского округа «Город Калининград»
от « 07 » 10 2022 г. № 905

СХЕМА

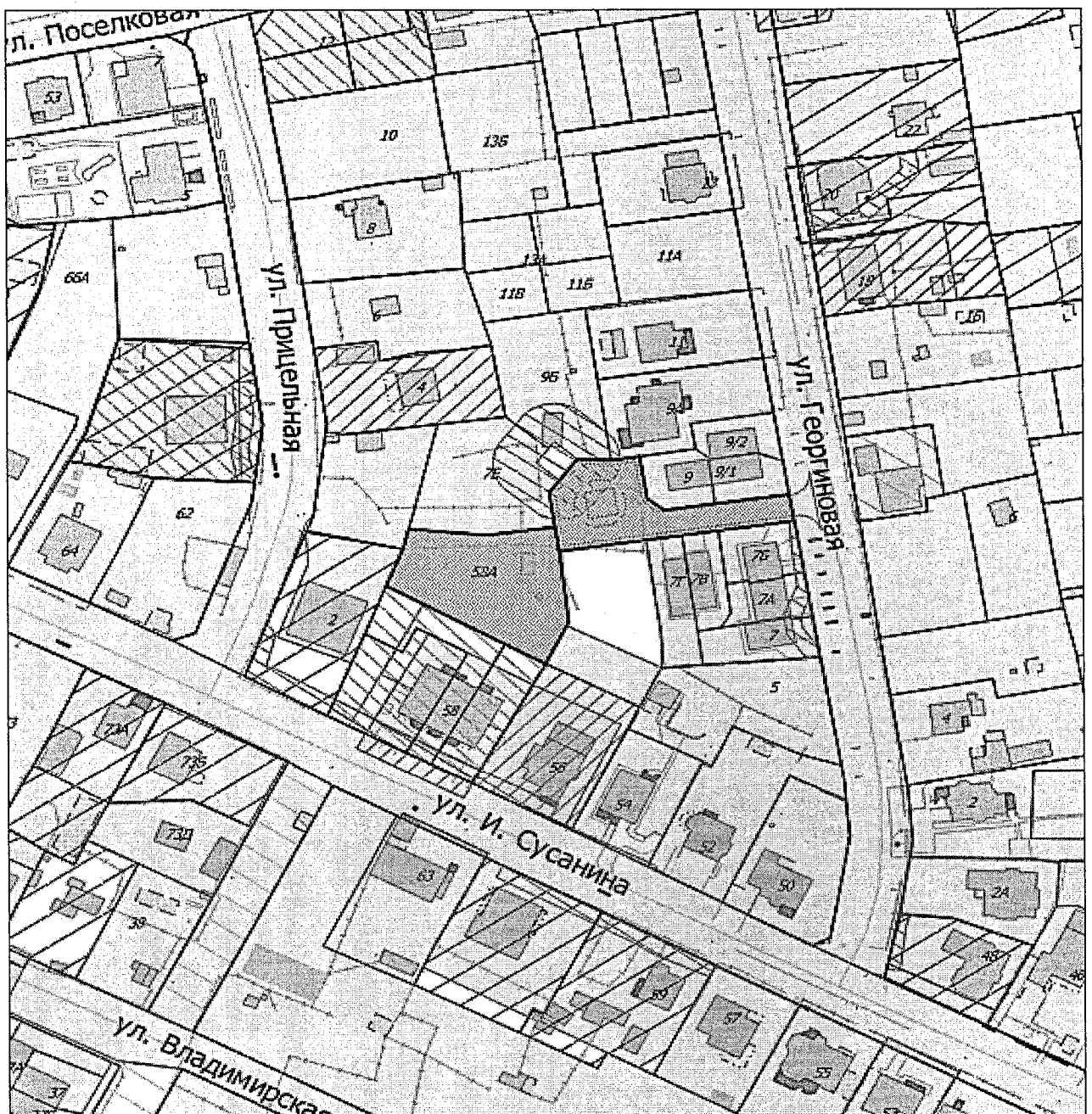
расположения земельного участка, резервируемого для муниципальных нужд городского округа «Город Калининград», расположенного в границах проекта планировки с проектом межевания в его составе в границах ул. Аллея смелых – ул. Солнечногорская – железная дорога – территория СНТ «Медик» – ул. Луганская – ул. Судостроительная (микрорайон Южный) в г. Калининграде, утвержденного постановлением администрации городского округа «Город Калининград» от 20.01.2020 № 35



Приложение № 103
к постановлению администрации
городского округа «Город Калининград»
от « 07 » 10 2022 г. № 905

СХЕМА

расположения земельного участка, резервируемого для муниципальных нужд
городского округа «Город Калининград», расположенного в границах проекта
планировки территории с проектом межевания в его составе в границах
ул. Украинская – ул. Согласия – ул. Рассветная – ул. Горького в Ленинградском
районе, утвержденного постановлением администрации городского округа
«Город Калининград» от 11.10.2017 № 1484



Приложение № 104
к постановлению администрации
городского округа «Город Калининград»
от « 07 » 10 2022 г. № 905

СХЕМА

расположения земельного участка, резервируемого для муниципальных нужд городского округа «Город Калининград», расположенного в границах проекта планировки территории с проектом межевания в его составе в границах ул. А. Суворова – пер. Ладушкина – ул. Камская – железная дорога – перспективная улица в Московском районе, утвержденного постановлением администрации городского округа «Город Калининград» от 22.04.2016 № 541

