

<p align="center">КАРТА-ПЛАНТЕРРИТОРИИ</p>	<p>Приложение</p>
<p align="center">Пояснительная записка</p>	<p>УТВЕРЖДЕНА постановлением администрации городского округа «Город Калининград» от «__» _____ 2025 г. № ____</p>
<p>1.Сведенияоттерриториивыполнениякомплексныхкадастровыхработ:39:15:121034,г.Калининград,ул. Спортивная</p> <p>(наименование субъекта Российской Федерации, муниципального образования, населенного пункта, уникальные учетные номера кадастровых кварталов, иные сведения, позволяющие определить местоположение территории, на которой выполняются комплексные кадастровые работы, например, наименование садоводческого или огороднического некоммерческого товарищества, гаражного кооператива, элемента планировочной структуры)</p>	
<p>2.Основаниявыполнениякомплексныхкадастровых работ:</p> <p>Наименование,дата и номер документа, на основании которого выполняются комплексные кадастровые работы: Соглашение о предоставлении из Федерального бюджета субсидий юридическим лицам, индивидуальным предпринимателям,а также физическим лицам от 30.01.2025 г.№ 321-20-2025-002,"30" января 2025 г. , № 321-20-2025-002</p>	
<p>3.Датаподготовкикарты-планатерритории:"27"ноября 2025г.</p>	
<p>4. Сведения о заказчике(ах) комплексных кадастровых работ:</p> <p>В отношении юридического лица,органа местного самоуправления муниципального района,муниципального округа или городского округа либо уполномоченного исполнительного органа государственной власти субъекта Российской Федерации:</p> <p>полноеилисокращенное(вслучае,еслиимеется)наименование:УправлениеРосреестрапоКалининградской области</p> <p>основнойгосударственныйрегистрационныйномер:1043902855446 идентификационный номер налогоплательщика: 3906131304</p> <p>В отношении физического лица или представителя физических или юридических лиц:</p> <p>фамилия, имя, отчество (последнее - при наличии): -</p> <p>страховойномериндивидуальноголицевогосчетавсистемеобязательногопенсионного страхования РоссийскойФедерации(СНИЛС):-</p> <p>Наименование и реквизиты документа,подтверждающие полномочия представителя заказчика(ов) комплексных кадастровых работ: -</p> <p>Адрес электронной почты(для направления уведомления о результатах внесения сведений в Единый Государственный реестр недвижимости): nkazanseva@inbox.ru</p>	
<p>5. Сведения об исполнителе комплексных кадастровых работ:</p> <p>Полное или сокращенное (в случае, если имеется) наименование и адрес юридического лица, с которым заключен государственный или муниципальный контракт либо договор подряда на выполнение комплексных кадастровых работ: Филиал ППК"Роскадастр" по Калининградской области, Филиал ППК"Роскадастр" по Калининградской области, г. Калининград, ул. Осенняя, д. 32</p> <p>Фамилия,имя.отчество кадастрового инженера (последнее - при наличии): Казанцева-Лохоня Наталья Юрьевна и основной государственный регистрационный номер кадастрового инженера индивидуального предпринимателя (ОГРНИП): -</p> <p>Страховой номер индивидуального лицевого счета в системе обязательного пенсионного страхования РоссийскойФедерации(СНИЛС)кадастровогоинженера:142-407-615 31</p> <p>Уникальный реестровый номер кадастрового инженера в реестре саморегулируемой организации кадастровых инженеров и дата внесения сведений о физическом лице в такой реестр: А-1392 от 19.10.217</p> <p>Полное или (в случае,если имеется) сокращенное наименование саморегулируемой организации кадастровых инженеров, членом которой является кадастровый инженер: СРО КИ</p> <p>Контактныйтелефон:-</p> <p>Почтовый адрес и адрес электронной почты, по которым осуществляется связь с кадастровым инженером: 236023, г. Калининград,ул. Осенняя, д.32 nkazanseva@inbox.ru</p>	

6. Перечень документов, использованных при подготовке карты-плана территории

№ п/п	Реквизиты документа				
	Вид	Дата	Номер	Наименование	Иные сведения
1	2	3	4	5	6
1	Кадастровый план территории	04.06.2025	КУВИ-001/2025-118253605	Кадастровый план территории кадастрового квартала 39:15:121034	-

7. Пояснения к карте-плану территории

1. Комплексные кадастровые работы выполняются в соответствии с соглашением о предоставлении из федерального бюджета субсидий, в том числе грантов в форме субсидий, юридическим лицам, индивидуальным предпринимателям, а также физическим лицам от 30.01.2025 № 321-20-2025-002, заключенным со стороны заказчика Управление Росреестра по Калининградской области: почтовый адрес: 236040, г.Калининград, ул. Ген.Соммера, д.27, со стороны исполнителя: филиал публично-правовой компании «Роскадастр»

2. Протоколы заседания согласительных комиссий:

№2 от 10.06.2025

№4 от 30.06.2025

№8 от 14.07.2025

№9 от 17.07.2025

Размещены по адресу <https://cloud.mail.ru/public/hFUi/XjiiSFxAD>

3. Заключение согласительной комиссии не составлялось в связи с отсутствием обоснованных возражений.

4. Земельные участки с условными номерами :ЗУ13, :ЗУ192-193, :ЗУ195-200, образуются на основании утвержденных схем раздела земельного участка с кадастровым номером 39:15:121034:9, с сохранением его в измененных границах.

Реквизиты утвержденных схем расположения:

1.1655 р/КМИ 04.03.25

2.7985 р/КМИ 17.09.24

3.7840 р/КМИ 21.10.25

4.6945 р/КМИ 24.09.25

5.3040 р/КМИ 17.04.25

6.6475 р/КМИ 05.09.25

7.7230 р/КМИ 03.10.25

8.8072 р/КМИ 29.10.25

9. 7755 р/КМИ 17.10.25

5. Земельные участки с условными номерами :ЗУ25-191, :ЗУ194, образуются на основании утвержденной схемы раздела земельного участка с кадастровым номером

39:15:121034:9, с сохранением его в измененных границах №8879р-кми 24.11.25

6. Земельные участки с условными номерами :ЗУ8-10, образуются

на основании утвержденных схем образования земельных участков из земель, находящихся в муниципальной собственности

Реквизиты утвержденных схем расположения:

1.4289 р/КМИ 10.06.25

2.4290 р/КМИ 10.06.25

3.4291 р/КМИ 10.06.25

7. Земельные участки с условными номерами :ЗУ11, :ЗУ12 образуются

из земель, находящихся в муниципальной собственности на основании Проекта планировки с проектом межевания в его составе территории в границах ул. Б. Окружная 1-я – ул. П. Флоренского – ул. Ломоносова – ул. Марш. Борзова – ул. А. Болотова в Центральном районе г. Калининграда. Утверждён постановлением № 2394 от 21.12.2012. Размещен на официальном сайте администрации городского округа "Город Калининград" по адресу: https://www.klgd.ru/activity/construction/gr_documents/project_plan_utv/detail.php?ID=185553

8. Земельные участки с условными номерами :ЗУ1-7, :ЗУ14-24 образуются

из земель, находящихся в муниципальной собственности на основании Проекта планировки территории с проектом межевания в его составе в границах ул. Ломоносова – просп. Советский – ул. Марш. Борзова в Центральном районе. Утвержден постановлением № 2072 от 11.12.2015. Размещен на официальном сайте администрации городского округа "Город Калининград" по адресу:

https://www.klgd.ru/activity/construction/gr_documents/project_plan_utv/detail.php?ID=384894

Сведения о пунктах геодезической сети и средствах измерений								
1. Сведения о пунктах геодезической сети:								
№ п/п	Вид геодезической сети	Название пункта геодезической сети и тип знака	Система координат пункта геодезической сети	Координаты пункта, м		Дата обследования "12" мая 2025 г.		
				X	Y	Сведения о состоянии		
1	2	3	4	5	6	наружного знака пункта	центра пункта	марки центра пункта
1	Федеральная сеть геодезических станций, Федеральная сеть геодезических станций, 1	Базовая станция "Калининград", дифференциальная геодезическая станция	МСК-39	355471.57	1188943.56	Сохранился	Сохранился	Сохранился
2. Сведения об использованных средствах измерений								
№ п/п	Наименование и обозначение типа средства измерений - прибора (инструмента, аппаратуры)		Заводской или серийный номер средства измерений		Реквизиты свидетельства о поверке прибора (инструмента, аппаратуры) и (или) срок действия поверки			
1	2		3		4			
1	Аппаратура геодезическая спутниковая S660		S66494134298635		С-ГСХ/26-08-2024/365306514 выдано 26.08.2024 г. действительно до 25.08.2025 г.			
2	Аппаратура спутниковая геодезическая AlphaGEO A		C01804		№С-ГСХ/10-04-2024/331139008, выдано 10.04.2024 г., действителен до 09.04.2025 г.			

Сведения об уточняемых земельных участках

1. Сведения о характерных точках границы уточняемого земельного участка с кадастровым номером 39:15:121034:2 :

Система координат МСК-39, зона 1

Зона № 1

Обозначение характерных точек границ	Координаты, м				Метод определения координат	Формулы, примененные для расчета средней квадратической погрешности определения координат характерных точек границ (Mt), с подставленными в такие формулы значениями и итоговые (вычисленные) значения Mt, м	Описание закрепле ния точки
	содержатся в Едином государственном реестре недвижимости		определены в результате выполнения комплексных кадастровых работ				
	X	Y	X	Y			
1	2	3	4	5	6	7	8
331	357586.46	1186307.22	357586.46	1186307.22	Метод спутниковых геодезических измерений (определений)	$Mt = \sqrt{(m_0^2 + m_1^2)}=0.1$	-
332	357583.33	1186328.34	357583.33	1186328.34	Метод спутниковых геодезических измерений (определений)	$Mt = \sqrt{(m_0^2 + m_1^2)}=0.1$	-
333	357582.42	1186335.35	357582.42	1186335.35	Метод спутниковых геодезических измерений (определений)	$Mt = \sqrt{(m_0^2 + m_1^2)}=0.1$	-
334	357588.50	1186341.87	357588.50	1186341.87	Метод спутниковых геодезических измерений (определений)	$Mt = \sqrt{(m_0^2 + m_1^2)}=0.1$	-
н1066У	-	-	357587.41	1186348.92	Метод спутниковых геодезических измерений (определений)	$Mt = \sqrt{(m_0^2 + m_1^2)}=0.1$	-
599	-	-	357580.37	1186394.39	Метод спутниковых геодезических измерений (определений)	$Mt = \sqrt{(m_0^2 + m_1^2)}=0.1$	-
335	357575.31	1186427.07	357575.31	1186427.07	Метод спутниковых геодезических измерений (определений)	$Mt = \sqrt{(m_0^2 + m_1^2)}=0.1$	-
336	357575.12	1186428.43	357575.12	1186428.43	Метод спутниковых геодезических измерений (определений)	$Mt = \sqrt{(m_0^2 + m_1^2)}=0.1$	-
337	357573.78	1186428.20	357573.78	1186428.20	Метод спутниковых геодезических измерений (определений)	$Mt = \sqrt{(m_0^2 + m_1^2)}=0.1$	-
338	357560.07	1186426.07	357560.07	1186426.07	Метод спутниковых геодезических измерений (определений)	$Mt = \sqrt{(m_0^2 + m_1^2)}=0.1$	-

1. Сведения о характерных точках границы уточняемого земельного участка с кадастровым номером 39:15:121034:2 :							
Система координат МСК-39, зона 1						Зона № 1	
Обозначение характерных точек границ	Координаты, м				Метод определения координат	Формулы, примененные для расчета средней квадратической погрешности определения координат характерных точек границ (Mt), с подставленными в такие формулы значениями и итоговые (вычисленные) значения Mt, м	Описание закрепле ния точки
	содержатся в Едином государственном реестре недвижимости		определены в результате выполнения комплексных кадастровых работ				
	X	Y	X	Y			
1	2	3	4	5	6	7	8
339	357553.82	1186438.40	357553.82	1186438.40	Метод спутниковых геодезических измерений (определений)	$Mt = \sqrt{(m_0^2 + m_1^2)}=0.1$	-
340	357512.96	1186433.39	357512.96	1186433.39	Метод спутниковых геодезических измерений (определений)	$Mt = \sqrt{(m_0^2 + m_1^2)}=0.1$	-
341	357513.59	1186429.81	357513.59	1186429.81	Метод спутниковых геодезических измерений (определений)	$Mt = \sqrt{(m_0^2 + m_1^2)}=0.1$	-
н8У	-	-	357509.80	1186429.04	Метод спутниковых геодезических измерений (определений)	$Mt = \sqrt{(m_0^2 + m_1^2)}=0.1$	-
н106У	-	-	357506.37	1186428.34	Метод спутниковых геодезических измерений (определений)	$Mt = \sqrt{(m_0^2 + m_1^2)}=0.1$	-
н105У	-	-	357503.02	1186427.67	Метод спутниковых геодезических измерений (определений)	$Mt = \sqrt{(m_0^2 + m_1^2)}=0.1$	-
н94У	-	-	357499.68	1186426.99	Метод спутниковых геодезических измерений (определений)	$Mt = \sqrt{(m_0^2 + m_1^2)}=0.1$	-
н99У	-	-	357496.28	1186426.29	Метод спутниковых геодезических измерений (определений)	$Mt = \sqrt{(m_0^2 + m_1^2)}=0.1$	-
342	357493.00	1186425.62	357493.00	1186425.62	Метод спутниковых геодезических измерений (определений)	$Mt = \sqrt{(m_0^2 + m_1^2)}=0.1$	-
343	357489.63	1186424.94	357489.63	1186424.94	Метод спутниковых геодезических измерений (определений)	$Mt = \sqrt{(m_0^2 + m_1^2)}=0.1$	-
344	357486.17	1186424.24	357486.17	1186424.24	Метод спутниковых геодезических измерений (определений)	$Mt = \sqrt{(m_0^2 + m_1^2)}=0.1$	-

1. Сведения о характерных точках границы уточняемого земельного участка с кадастровым номером 39:15:121034:2 :							
Система координат МСК-39, зона 1						Зона № 1	
Обозначение характерных точек границ	Координаты, м				Метод определения координат	Формулы, примененные для расчета средней квадратической погрешности определения координат характерных точек границ (Mt), с подставленными в такие формулы значениями и итоговые (вычисленные) значения Mt, м	Описание закрепле ния точки
	содержатся в Едином государственном реестре недвижимости		определены в результате выполнения комплексных кадастровых работ				
	X	Y	X	Y			
1	2	3	4	5	6	7	8
345	357482.72	1186423.53	357482.72	1186423.53	Метод спутниковых геодезических измерений (определений)	$Mt = \sqrt{(m_0^2 + m_1^2)}=0.1$	-
н13У	-	-	357479.45	1186422.87	Метод спутниковых геодезических измерений (определений)	$Mt = \sqrt{(m_0^2 + m_1^2)}=0.1$	-
н17У	-	-	357476.05	1186422.18	Метод спутниковых геодезических измерений (определений)	$Mt = \sqrt{(m_0^2 + m_1^2)}=0.1$	-
н20У	-	-	357472.56	1186421.47	Метод спутниковых геодезических измерений (определений)	$Mt = \sqrt{(m_0^2 + m_1^2)}=0.1$	-
346	357468.90	1186420.72	357468.90	1186420.72	Метод спутниковых геодезических измерений (определений)	$Mt = \sqrt{(m_0^2 + m_1^2)}=0.1$	-
347	357469.18	1186420.30	357471.13	1186417.35	Метод спутниковых геодезических измерений (определений)	$Mt = \sqrt{(m_0^2 + m_1^2)}=0.1$	-
348	357453.48	1186407.84	-	-	Метод спутниковых геодезических измерений (определений)	$Mt = \sqrt{(m_0^2 + m_1^2)}=0.1$	-
528	-	-	357453.34	1186406.61	Метод спутниковых геодезических измерений (определений)	$Mt = \sqrt{(m_0^2 + m_1^2)}=0.1$	-
349	357460.33	1186396.30	357456.46	1186398.09	Метод спутниковых геодезических измерений (определений)	$Mt = \sqrt{(m_0^2 + m_1^2)}=0.1$	-
350	357437.87	1186383.02	357437.21	1186385.77	Метод спутниковых геодезических измерений (определений)	$Mt = \sqrt{(m_0^2 + m_1^2)}=0.1$	-
351	357439.66	1186363.58	357440.05	1186363.34	Метод спутниковых геодезических измерений (определений)	$Mt = \sqrt{(m_0^2 + m_1^2)}=0.1$	-

1. Сведения о характерных точках границы уточняемого земельного участка с кадастровым номером 39:15:121034:2 :							
Система координат МСК-39, зона 1						Зона № 1	
Обозначение характерных точек границ	Координаты, м				Метод определения координат	Формулы, примененные для расчета средней квадратической погрешности определения координат характерных точек границ (Mt), с подставленными в такие формулы значениями и итоговые (вычисленные) значения Mt, м	Описание закрепле ния точки
	содержатся в Едином государственном реестре недвижимости		определены в результате выполнения комплексных кадастровых работ				
	X	Y	X	Y			
1	2	3	4	5	6	7	8
352	357434.41	1186362.79	357434.19	1186364.71	Метод спутниковых геодезических измерений (определений)	$Mt = \sqrt{(m_0^2 + m_1^2)}=0.1$	-
н1067У	-	-	357434.52	1186335.86	Метод спутниковых геодезических измерений (определений)	$Mt = \sqrt{(m_0^2 + m_1^2)}=0.1$	-
н1068У	-	-	357435.35	1186332.59	Метод спутниковых геодезических измерений (определений)	$Mt = \sqrt{(m_0^2 + m_1^2)}=0.1$	-
353	357435.34	1186264.67	357436.04	1186264.79	Метод спутниковых геодезических измерений (определений)	$Mt = \sqrt{(m_0^2 + m_1^2)}=0.1$	-
354	357574.59	1186287.89	357574.59	1186287.89	Метод спутниковых геодезических измерений (определений)	$Mt = \sqrt{(m_0^2 + m_1^2)}=0.1$	-
355	357574.52	1186288.64	357574.52	1186288.64	Метод спутниковых геодезических измерений (определений)	$Mt = \sqrt{(m_0^2 + m_1^2)}=0.1$	-
356	357588.76	1186291.08	357588.76	1186291.08	Метод спутниковых геодезических измерений (определений)	$Mt = \sqrt{(m_0^2 + m_1^2)}=0.1$	-
331	357586.46	1186307.22	357586.46	1186307.22	Метод спутниковых геодезических измерений (определений)	$Mt = \sqrt{(m_0^2 + m_1^2)}=0.1$	-
2. Сведения о частях границ уточняемого земельного участка с кадастровым номером 39:15:121034:2 :							
Обозначение части границ		Горизонтальное проложение (S), м	Описание прохождения части границ	Сведения о согласовании местоположения границ (согласовано/спорное)			
от т.	до т.						
1	2	3	4	5			
331	332	21.35	-	-			
332	333	7.07	-	-			
333	334	8.91	-	-			
334	н1066У	7.13	-	-			

**2. Сведения о частях границ уточняемого земельного участка
с кадастровым номером 39:15:121034:2 :**

Обозначение части границ		Горизонтальное проложение (S), м	Описание прохождения части границ	Сведения о согласовании местоположения границ (согласовано/спорное)
от т.	до т.			
1	2	3	4	5
н1066У	599	46.01	-	-
599	335	33.07	-	-
335	336	1.37	-	-
336	337	1.36	-	-
337	338	13.87	-	-
338	339	13.82	-	-
339	340	41.17	-	-
340	341	3.64	-	-
341	н8У	3.87	-	-
н8У	н106У	3.50	-	-
н106У	н105У	3.42	-	-
н105У	н94У	3.41	-	-
н94У	н99У	3.47	-	-
н99У	342	3.35	-	-
342	343	3.44	-	-
343	344	3.53	-	-
344	345	3.52	-	-
345	н13У	3.34	-	-
н13У	н17У	3.47	-	-
н17У	н20У	3.56	-	-
н20У	346	3.74	-	-
346	347	4.04	-	-
347	528	20.78	-	-
528	349	9.07	-	-
349	350	22.85	-	-
350	351	22.61	-	-
351	352	6.02	-	-
352	н1067У	28.85	-	-
н1067У	н1068У	3.37	-	-
н1068У	353	67.80	-	-
353	354	140.46	-	-
354	355	0.75	-	-
355	356	14.45	-	-
356	331	16.30	-	-

3. Сведения о характеристиках уточняемого земельного участка с кадастровым номером 39:15:121034:2 :		
№ п/п	Наименование характеристики земельного участка	Значение характеристики
1	2	3
1.	Адрес земельного участка	-
1.1.	Сведения о местоположении земельного участка (при отсутствии адреса) в структурированном в соответствии с федеральной информационной адресной системой виде	-
1.2.	Дополнительные сведения о местоположении земельного участка	-
2.	Площадь земельного участка \pm величина погрешности определения (вычисления) площади ($P \pm \Delta P$), м2	21514 ± 51
3.	Формула, примененная для вычисления предельной погрешности определения площади земельного участка, с подставленными значениями и итоговые (вычисленные) значения (ΔP), м2	$\Delta P = 3.5 * M_t * \sqrt{P} = 3.5 * 0,1 * \sqrt{21514} = 51$
4.	Площадь земельного участка согласно сведениям Единого государственного реестра недвижимости (Ркад), м2	21502
5.	Оценка расхождения Р и Ркад ($P - P_{кад}$), м2	12
6.	Предельные минимальный и максимальный размеры земельного участка ($P_{мин}$ и $P_{макс}$), м2	- -
7.	Вид (виды) разрешенного использования	-
7.1.	Дополнительные сведения об использовании земельного участка	-
8.	Кадастровый или иной государственный учетный номер (инвентарный) здания, сооружения, объекта незавершенного строительства, расположенного на земельном участке	39:15:121034:111 39:15:121034:108 39:15:121034:106 39:15:121034:105 39:15:121034:104 39:15:121034:103 39:15:121034:107
9.	Сведения о земельных участках (землях общего пользования, территории общего пользования), посредством которых обеспечивается доступ	Земли общего пользования
10.	Иные сведения	-
4. Пояснения к сведениям об уточняемом земельном участке с кадастровым номером 39:15:121034:2 :		
1.	Уточняется по фактическим границам, добавлены сведения погрешности определения характерных точек и средней квадратической погрешности определения площади	

Сведения об уточняемых земельных участках

1. Сведения о характерных точках границы уточняемого земельного участка с кадастровым номером 39:15:121034:18 :

Система координат МСК-39, зона 1

Зона № 1

Обозначение характерных точек границ	Координаты, м				Метод определения координат	Формулы, примененные для расчета средней квадратической погрешности определения координат характерных точек границ (Mt), с подставленными в такие формулы значениями и итоговые (вычисленные) значения Mt, м	Описание закрепле ния точки
	содержатся в Едином государственном реестре недвижимости		определены в результате выполнения комплексных кадастровых работ				
	X	Y	X	Y			
1	2	3	4	5	6	7	8
357	357843.10	1186639.81	357843.10	1186639.81	Метод спутниковых геодезических измерений (определений)	$Mt = \sqrt{(m_0^2 + m_1^2)}=0.1$	-
358	357887.63	1186665.56	357887.63	1186665.56	Метод спутниковых геодезических измерений (определений)	$Mt = \sqrt{(m_0^2 + m_1^2)}=0.1$	-
359	357895.03	1186669.84	357895.03	1186669.84	Метод спутниковых геодезических измерений (определений)	$Mt = \sqrt{(m_0^2 + m_1^2)}=0.1$	-
360	357893.46	1186673.81	357893.46	1186673.81	Метод спутниковых геодезических измерений (определений)	$Mt = \sqrt{(m_0^2 + m_1^2)}=0.1$	-
361	357882.63	1186667.16	357882.63	1186667.16	Метод спутниковых геодезических измерений (определений)	$Mt = \sqrt{(m_0^2 + m_1^2)}=0.1$	-
362	357841.97	1186644.17	357841.97	1186644.17	Метод спутниковых геодезических измерений (определений)	$Mt = \sqrt{(m_0^2 + m_1^2)}=0.1$	-
357	357843.10	1186639.81	357843.10	1186639.81	Метод спутниковых геодезических измерений (определений)	$Mt = \sqrt{(m_0^2 + m_1^2)}=0.1$	-

2. Сведения о частях границ уточняемого земельного участка с кадастровым номером 39:15:121034:18 :

Обозначение части границ		Горизонтальное проложение (S), м	Описание прохождения части границ	Сведения о согласовании местоположения границ (согласовано/спорное)
от т.	до т.			
1	2	3	4	5
357	358	51.44	-	-
358	359	8.55	-	-
359	360	4.27	-	-
360	361	12.71	-	-

2. Сведения о частях границ уточняемого земельного участка с кадастровым номером 39:15:121034:18 :				
Обозначение части границ		Горизонтальное проложение (S), м	Описание прохождения части границ	Сведения о согласовании местоположения границ (согласовано/спорное)
от т.	до т.			
1	2	3	4	5
361	362	46.71	-	-
362	357	4.50	-	-
3. Сведения о характеристиках уточняемого земельного участка с кадастровым номером 39:15:121034:18 :				
№ п/п	Наименование характеристики земельного участка		Значение характеристики	
1	2		3	
1.	Адрес земельного участка		-	
1.1.	Сведения о местоположении земельного участка (при отсутствии адреса) в структурированном в соответствии с федеральной информационной адресной системой виде		-	
1.2.	Дополнительные сведения о местоположении земельного участка		-	
2.	Площадь земельного участка ± величина погрешности определения (вычисления) площади ($P \pm \Delta P$), м2		245 ± 5	
3.	Формула, примененная для вычисления предельной погрешности определения площади земельного участка, с подставленными значениями и итоговые (вычисленные) значения (ΔP), м2		$\Delta P = 3.5 * M_t * \sqrt{P} = 3.5 * 0,1 * \sqrt{245} = 5$	
4.	Площадь земельного участка согласно сведениям Единого государственного реестра недвижимости (Ркад), м2		245	
5.	Оценка расхождения Р и Ркад ($P - P_{кад}$), м2		-	
6.	Предельные минимальный и максимальный размеры земельного участка (Рмин и Рмакс), м2		- -	
7.	Вид (виды) разрешенного использования		-	
7.1.	Дополнительные сведения об использовании земельного участка		-	
8.	Кадастровый или иной государственный учетный номер (инвентарный) здания, сооружения, объекта незавершенного строительства, расположенного на земельном участке		-	
9.	Сведения о земельных участках (землях общего пользования, территории общего пользования), посредством которых обеспечивается доступ		Земли общего пользования	
10.	Иные сведения		-	
4. Пояснения к сведениям об уточняемом земельном участке с кадастровым номером 39:15:121034:18 :				
1.	Уточняется по фактическим границам, добавлены сведения погрешности определения характерных точек и средней квадратической погрешности определения площади			

Сведения об уточняемых земельных участках

1. Сведения о характерных точках границы уточняемого земельного участка с кадастровым номером 39:15:121034:19 :

Система координат МСК-39, зона 1

Зона № 1

Обозначение характерных точек границ	Координаты, м				Метод определения координат	Формулы, примененные для расчета средней квадратической погрешности определения координат характерных точек границ (Mt), с подставленными в такие формулы значениями и итоговые (вычисленные) значения Mt, м	Описание закрепле ния точки
	содержатся в Едином государственном реестре недвижимости		определены в результате выполнения комплексных кадастровых работ				
	X	Y	X	Y			
1	2	3	4	5	6	7	8
363	357869.69	1186501.51	357869.69	1186501.51	Метод спутниковых геодезических измерений (определений)	$Mt = \sqrt{(m_0^2 + m_1^2)}=0.1$	-
364	357880.40	1186503.17	357880.40	1186503.17	Метод спутниковых геодезических измерений (определений)	$Mt = \sqrt{(m_0^2 + m_1^2)}=0.1$	-
н1159У	-	-	357873.23	1186527.21	Метод спутниковых геодезических измерений (определений)	$Mt = \sqrt{(m_0^2 + m_1^2)}=0.1$	-
365	357865.84	1186551.98	357865.84	1186551.98	Метод спутниковых геодезических измерений (определений)	$Mt = \sqrt{(m_0^2 + m_1^2)}=0.1$	-
366	357761.34	1186533.93	357761.34	1186533.93	Метод спутниковых геодезических измерений (определений)	$Mt = \sqrt{(m_0^2 + m_1^2)}=0.1$	-
367	357758.64	1186531.03	357758.64	1186531.03	Метод спутниковых геодезических измерений (определений)	$Mt = \sqrt{(m_0^2 + m_1^2)}=0.1$	-
368	357762.65	1186506.19	357762.65	1186506.19	Метод спутниковых геодезических измерений (определений)	$Mt = \sqrt{(m_0^2 + m_1^2)}=0.1$	-
369	357762.88	1186498.01	357762.88	1186498.01	Метод спутниковых геодезических измерений (определений)	$Mt = \sqrt{(m_0^2 + m_1^2)}=0.1$	-
370	357761.39	1186493.54	357761.39	1186493.54	Метод спутниковых геодезических измерений (определений)	$Mt = \sqrt{(m_0^2 + m_1^2)}=0.1$	-
371	357736.25	1186461.00	357736.25	1186461.00	Метод спутниковых геодезических измерений (определений)	$Mt = \sqrt{(m_0^2 + m_1^2)}=0.1$	-

1. Сведения о характерных точках границы уточняемого земельного участка с кадастровым номером 39:15:121034:19 :							
Система координат МСК-39, зона 1						Зона № 1	
Обозначение характерных точек границ	Координаты, м				Метод определения координат	Формулы, примененные для расчета средней квадратической погрешности определения координат характерных точек границ (Mt), с подставленными в такие формулы значениями и итоговые (вычисленные) значения Mt, м	Описание закрепле ния точки
	содержатся в Едином государственном реестре недвижимости		определены в результате выполнения комплексных кадастровых работ				
	X	Y	X	Y			
1	2	3	4	5	6	7	8
372	357765.80	1186466.14	357765.80	1186466.14	Метод спутниковых геодезических измерений (определений)	$Mt = \sqrt{(m_0^2 + m_1^2)}=0.1$	-
373	357762.95	1186484.74	357762.95	1186484.74	Метод спутниковых геодезических измерений (определений)	$Mt = \sqrt{(m_0^2 + m_1^2)}=0.1$	-
363	357869.69	1186501.51	357869.69	1186501.51	Метод спутниковых геодезических измерений (определений)	$Mt = \sqrt{(m_0^2 + m_1^2)}=0.1$	-

2. Сведения о частях границ уточняемого земельного участка с кадастровым номером 39:15:121034:19 :					
Обозначение части границ		Горизонтальное проложение (S), м	Описание прохождения части границ	Сведения о согласовании местоположения границ (согласовано/спорное)	
от т.	до т.				
1	2	3	4	5	
363	364	10.84	-	-	
364	н1159У	25.09	-	-	
н1159У	365	25.85	-	-	
365	366	106.05	-	-	
366	367	3.96	-	-	
367	368	25.16	-	-	
368	369	8.18	-	-	
369	370	4.71	-	-	
370	371	41.12	-	-	
371	372	29.99	-	-	
372	373	18.82	-	-	
373	363	108.05	-	-	

3. Сведения о характеристиках уточняемого земельного участка с кадастровым номером 39:15:121034:19 :		
№ п/п	Наименование характеристики земельного участка	Значение характеристики
1	2	3
1.	Адрес земельного участка	-

3. Сведения о характеристиках уточняемого земельного участка с кадастровым номером 39:15:121034:19 :		
№ п/п	Наименование характеристики земельного участка	Значение характеристики
1	2	3
1.1.	Сведения о местоположении земельного участка (при отсутствии адреса) в структурированном в соответствии с федеральной информационной адресной системой виде	-
1.2.	Дополнительные сведения о местоположении земельного участка	-
2.	Площадь земельного участка \pm величина погрешности определения (вычисления) площади ($P \pm \Delta P$), м2	6040 ± 27
3.	Формула, примененная для вычисления предельной погрешности определения площади земельного участка, с подставленными значениями и итоговые (вычисленные) значения (ΔP), м2	$\Delta P = 3.5 * M_t * \sqrt{P} = 3.5 * 0,1 * \sqrt{6040} = 27$
4.	Площадь земельного участка согласно сведениям Единого государственного реестра недвижимости (Ркад), м2	6040
5.	Оценка расхождения Р и Ркад ($P - P_{кад}$), м2	-
6.	Предельные минимальный и максимальный размеры земельного участка ($R_{мин}$ и $R_{макс}$), м2	- -
7.	Вид (виды) разрешенного использования	-
7.1.	Дополнительные сведения об использовании земельного участка	-
8.	Кадастровый или иной государственный учетный номер (инвентарный) здания, сооружения, объекта незавершенного строительства, расположенного на земельном участке	39:15:121036:195
9.	Сведения о земельных участках (землях общего пользования, территории общего пользования), посредством которых обеспечивается доступ	Земли общего пользования
10.	Иные сведения	-
4. Пояснения к сведениям об уточняемом земельном участке с кадастровым номером 39:15:121034:19 :		
1.	Уточняется по фактическим границам, добавлены сведения погрешности определения характерных точек и средней квадратической погрешности определения площади	

Сведения об уточняемых земельных участках

1. Сведения о характерных точках границы уточняемого земельного участка с кадастровым номером 39:15:121034:20 :

Система координат МСК-39, зона 1

Зона № 1

Обозначение характерных точек границ	Координаты, м				Метод определения координат	Формулы, примененные для расчета средней квадратической погрешности определения координат характерных точек границ (Mt), с подставленными в такие формулы значениями и итоговые (вычисленные) значения Mt, м	Описание закрепле ния точки
	содержатся в Едином государственном реестре недвижимости		определены в результате выполнения комплексных кадастровых работ				
	X	Y	X	Y			
1	2	3	4	5	6	7	8
374	357818.35	1186550.90	357818.35	1186550.90	Метод спутниковых геодезических измерений (определений)	$Mt = \sqrt{(m_0^2 + m_1^2)}=0.1$	-
375	357864.07	1186558.82	357864.07	1186558.82	Метод спутниковых геодезических измерений (определений)	$Mt = \sqrt{(m_0^2 + m_1^2)}=0.1$	-
н1160У	-	-	357856.90	1186586.52	Метод спутниковых геодезических измерений (определений)	$Mt = \sqrt{(m_0^2 + m_1^2)}=0.1$	-
357	-	-	357843.10	1186639.81	Метод спутниковых геодезических измерений (определений)	$Mt = \sqrt{(m_0^2 + m_1^2)}=0.1$	-
362	357841.97	1186644.17	357841.97	1186644.17	Метод спутниковых геодезических измерений (определений)	$Mt = \sqrt{(m_0^2 + m_1^2)}=0.1$	-
376	357806.83	1186624.30	357806.83	1186624.30	Метод спутниковых геодезических измерений (определений)	$Mt = \sqrt{(m_0^2 + m_1^2)}=0.1$	-
374	357818.35	1186550.90	357818.35	1186550.90	Метод спутниковых геодезических измерений (определений)	$Mt = \sqrt{(m_0^2 + m_1^2)}=0.1$	-

2. Сведения о частях границ уточняемого земельного участка с кадастровым номером 39:15:121034:20 :

Обозначение части границ		Горизонтальное проложение (S), м	Описание прохождения части границ	Сведения о согласовании местоположения границ (согласовано/спорное)
от т.	до т.			
1	2	3	4	5
374	375	46.40	-	-
375	н1160У	28.61	-	-
н1160У	357	55.05	-	-
357	362	4.50	-	-

2. Сведения о частях границ уточняемого земельного участка с кадастровым номером 39:15:121034:20 :				
Обозначение части границ		Горизонтальное проложение (S), м	Описание прохождения части границ	Сведения о согласовании местоположения границ (согласовано/спорное)
от т.	до т.			
1	2	3	4	5
362	376	40.37	-	-
376	374	74.30	-	-

3. Сведения о характеристиках уточняемого земельного участка с кадастровым номером 39:15:121034:20 :		
№ п/п	Наименование характеристики земельного участка	Значение характеристики
1	2	3
1.	Адрес земельного участка	-
1.1.	Сведения о местоположении земельного участка (при отсутствии адреса) в структурированном в соответствии с федеральной информационной адресной системой виде	-
1.2.	Дополнительные сведения о местоположении земельного участка	-
2.	Площадь земельного участка ± величина погрешности определения (вычисления) площади (Р ± ΔР), м2	3443 ± 21
3.	Формула, примененная для вычисления предельной погрешности определения площади земельного участка, с подставленными значениями и итоговые (вычисленные) значения (ΔР), м2	ΔР=3.5*Мt*√Р=3.5*0,1*√3443=21
4.	Площадь земельного участка согласно сведениям Единого государственного реестра недвижимости (Ркад), м2	3443
5.	Оценка расхождения Р и Ркад (Р - Ркад), м2	-
6.	Предельные минимальный и максимальный размеры земельного участка (Рмин и Рмакс), м2	- -
7.	Вид (виды) разрешенного использования	-
7.1.	Дополнительные сведения об использовании земельного участка	-
8.	Кадастровый или иной государственный учетный номер (инвентарный) здания, сооружения, объекта незавершенного строительства, расположенного на земельном участке	-
9.	Сведения о земельных участках (землях общего пользования, территории общего пользования), посредством которых обеспечивается доступ	Земли общего пользования
10.	Иные сведения	-

4. Пояснения к сведениям об уточняемом земельном участке с кадастровым номером 39:15:121034:20 :	
1.	Уточняется по фактическим границам, добавлены сведения погрешности определения характерных точек и средней квадратической погрешности определения площади

Сведения об уточняемых земельных участках

1. Сведения о характерных точках границы уточняемого земельного участка с кадастровым номером 39:15:121034:22 :

Система координат МСК-39, зона 1

Зона № 1

Обозначение характерных точек границ	Координаты, м				Метод определения координат	Формулы, примененные для расчета средней квадратической погрешности определения координат характерных точек границ (Mt), с подставленными в такие формулы значениями и итоговые (вычисленные) значения Mt, м	Описание закрепле ния точки
	содержатся в Едином государственном реестре недвижимости		определены в результате выполнения комплексных кадастровых работ				
	X	Y	X	Y			
1	2	3	4	5	6	7	8
377	357646.46	1186446.53	357646.46	1186446.53	Метод спутниковых геодезических измерений (определений)	$Mt = \sqrt{(m_0^2 + m_1^2)}=0.1$	-
378	357706.32	1186456.16	357706.32	1186456.16	Метод спутниковых геодезических измерений (определений)	$Mt = \sqrt{(m_0^2 + m_1^2)}=0.1$	-
379	357700.80	1186504.40	357700.80	1186504.40	Метод спутниковых геодезических измерений (определений)	$Mt = \sqrt{(m_0^2 + m_1^2)}=0.1$	-
380	357650.66	1186497.93	357650.66	1186497.93	Метод спутниковых геодезических измерений (определений)	$Mt = \sqrt{(m_0^2 + m_1^2)}=0.1$	-
381	357636.85	1186496.15	357636.85	1186496.15	Метод спутниковых геодезических измерений (определений)	$Mt = \sqrt{(m_0^2 + m_1^2)}=0.1$	-
382	357638.11	1186486.35	357638.11	1186486.35	Метод спутниковых геодезических измерений (определений)	$Mt = \sqrt{(m_0^2 + m_1^2)}=0.1$	-
383	357642.88	1186451.55	357642.88	1186451.55	Метод спутниковых геодезических измерений (определений)	$Mt = \sqrt{(m_0^2 + m_1^2)}=0.1$	-
384	357643.88	1186447.89	357643.88	1186447.89	Метод спутниковых геодезических измерений (определений)	$Mt = \sqrt{(m_0^2 + m_1^2)}=0.1$	-
377	357646.46	1186446.53	357646.46	1186446.53	Метод спутниковых геодезических измерений (определений)	$Mt = \sqrt{(m_0^2 + m_1^2)}=0.1$	-

2. Сведения о частях границ уточняемого земельного участка с кадастровым номером 39:15:121034:22 :				
Обозначение части границ		Горизонтальное проложение (S), м	Описание прохождения части границ	Сведения о согласовании местоположения границ (согласовано/спорное)
от т.	до т.			
1	2	3	4	5
377	378	60.63	-	-
378	379	48.55	-	-
379	380	50.56	-	-
380	381	13.92	-	-
381	382	9.88	-	-
382	383	35.13	-	-
383	384	3.79	-	-
384	377	2.92	-	-
3. Сведения о характеристиках уточняемого земельного участка с кадастровым номером 39:15:121034:22 :				
№ п/п	Наименование характеристики земельного участка		Значение характеристики	
1	2		3	
1.	Адрес земельного участка		-	
1.1.	Сведения о местоположении земельного участка (при отсутствии адреса) в структурированном в соответствии с федеральной информационной адресной системой виде		-	
1.2.	Дополнительные сведения о местоположении земельного участка		-	
2.	Площадь земельного участка ± величина погрешности определения (вычисления) площади (P ± ΔP), м2		3167 ± 20	
3.	Формула, примененная для вычисления предельной погрешности определения площади земельного участка, с подставленными значениями и итоговые (вычисленные) значения (ΔP), м2		ΔP=3.5*Мt*√P=3.5*0,1*√3167=20	
4.	Площадь земельного участка согласно сведениям Единого государственного реестра недвижимости (Ркад), м2		3167	
5.	Оценка расхождения Р и Ркад (Р - Ркад), м2		-	
6.	Предельные минимальный и максимальный размеры земельного участка (Рмин и Рмакс), м2		- -	
7.	Вид (виды) разрешенного использования		-	
7.1.	Дополнительные сведения об использовании земельного участка		-	
8.	Кадастровый или иной государственный учетный номер (инвентарный) здания, сооружения, объекта незавершенного строительства, расположенного на земельном участке		39:15:121034:55	
9.	Сведения о земельных участках (землях общего пользования, территории общего пользования), посредством которых обеспечивается доступ		Земли общего пользования	
10.	Иные сведения		-	
4. Пояснения к сведениям об уточняемом земельном участке с кадастровым номером 39:15:121034:22 :				
1.	Уточняется по фактическим границам, добавлены сведения погрешности определения характерных точек и средней квадратической погрешности определения площади			

Сведения об уточняемых земельных участках

1. Сведения о характерных точках границы уточняемого земельного участка с кадастровым номером 39:15:121034:25 :

Система координат МСК-39, зона 1

Зона № 1

Обозначение характерных точек границ	Координаты, м				Метод определения координат	Формулы, примененные для расчета средней квадратической погрешности определения координат характерных точек границ (Mt), с подставленными в такие формулы значениями и итоговые (вычисленные) значения Mt, м	Описание закрепле ния точки
	содержатся в Едином государственном реестре недвижимости		определены в результате выполнения комплексных кадастровых работ				
	X	Y	X	Y			
1	2	3	4	5	6	7	8
385	357553.55	1186487.10	357553.55	1186487.10	Метод спутниковых геодезических измерений (определений)	$Mt = \sqrt{(m_0^2 + m_1^2)}=0.1$	-
386	357630.58	1186496.72	357630.58	1186496.72	Метод спутниковых геодезических измерений (определений)	$Mt = \sqrt{(m_0^2 + m_1^2)}=0.1$	-
387	357620.37	1186567.54	357620.37	1186567.54	Метод спутниковых геодезических измерений (определений)	$Mt = \sqrt{(m_0^2 + m_1^2)}=0.1$	-
388	357603.13	1186568.96	357603.13	1186568.96	Метод спутниковых геодезических измерений (определений)	$Mt = \sqrt{(m_0^2 + m_1^2)}=0.1$	-
389	357540.21	1186574.49	357540.21	1186574.49	Метод спутниковых геодезических измерений (определений)	$Mt = \sqrt{(m_0^2 + m_1^2)}=0.1$	-
385	357553.55	1186487.10	357553.55	1186487.10	Метод спутниковых геодезических измерений (определений)	$Mt = \sqrt{(m_0^2 + m_1^2)}=0.1$	-

2. Сведения о частях границ уточняемого земельного участка с кадастровым номером 39:15:121034:25 :

Обозначение части границ		Горизонтальное проложение (S), м	Описание прохождения части границ	Сведения о согласовании местоположения границ (согласовано/спорное)
от т.	до т.			
1	2	3	4	5
385	386	77.63	-	-
386	387	71.55	-	-
387	388	17.30	-	-
388	389	63.16	-	-
389	385	88.40	-	-

3. Сведения о характеристиках уточняемого земельного участка с кадастровым номером 39:15:121034:25 :		
№ п/п	Наименование характеристики земельного участка	Значение характеристики
1	2	3
1.	Адрес земельного участка	-
1.1.	Сведения о местоположении земельного участка (при отсутствии адреса) в структурированном в соответствии с федеральной информационной адресной системой виде	-
1.2.	Дополнительные сведения о местоположении земельного участка	-
2.	Площадь земельного участка \pm величина погрешности определения (вычисления) площади ($P \pm \Delta P$), м2	6230 ± 28
3.	Формула, примененная для вычисления предельной погрешности определения площади земельного участка, с подставленными значениями и итоговые (вычисленные) значения (ΔP), м2	$\Delta P = 3.5 * M_t * \sqrt{P} = 3.5 * 0,1 * \sqrt{6230} = 28$
4.	Площадь земельного участка согласно сведениям Единого государственного реестра недвижимости (Ркад), м2	6229
5.	Оценка расхождения Р и Ркад ($P - P_{кад}$), м2	1
6.	Предельные минимальный и максимальный размеры земельного участка ($P_{мин}$ и $P_{макс}$), м2	- -
7.	Вид (виды) разрешенного использования	-
7.1.	Дополнительные сведения об использовании земельного участка	-
8.	Кадастровый или иной государственный учетный номер (инвентарный) здания, сооружения, объекта незавершенного строительства, расположенного на земельном участке	39:15:121034:100 39:15:121034:110
9.	Сведения о земельных участках (землях общего пользования, территории общего пользования), посредством которых обеспечивается доступ	Земли общего пользования
10.	Иные сведения	-
4. Пояснения к сведениям об уточняемом земельном участке с кадастровым номером 39:15:121034:25 :		
1.	Уточняется по фактическим границам, добавлены сведения погрешности определения характерных точек и средней квадратической погрешности определения площади	

Сведения об уточняемых земельных участках

1. Сведения о характерных точках границы уточняемого земельного участка с кадастровым номером 39:15:121034:26 :

Система координат МСК-39, зона 1

Зона № 1

Обозначение характерных точек границ	Координаты, м				Метод определения координат	Формулы, примененные для расчета средней квадратической погрешности определения координат характерных точек границ (Mt), с подставленными в такие формулы значениями и итоговые (вычисленные) значения Mt, м	Описание закрепле ния точки
	содержатся в Едином государственном реестре недвижимости		определены в результате выполнения комплексных кадастровых работ				
	X	Y	X	Y			
1	2	3	4	5	6	7	8
390	357546.36	1186487.45	357546.36	1186487.45	Метод спутниковых геодезических измерений (определений)	$Mt = \sqrt{(m_0^2 + m_1^2)}=0.1$	-
391	357533.01	1186575.21	357533.01	1186575.21	Метод спутниковых геодезических измерений (определений)	$Mt = \sqrt{(m_0^2 + m_1^2)}=0.1$	-
392	357495.96	1186578.29	357495.96	1186578.29	Метод спутниковых геодезических измерений (определений)	$Mt = \sqrt{(m_0^2 + m_1^2)}=0.1$	-
393	357495.35	1186578.22	357495.35	1186578.22	Метод спутниковых геодезических измерений (определений)	$Mt = \sqrt{(m_0^2 + m_1^2)}=0.1$	-
н1020У	-	-	357498.20	1186560.66	Метод спутниковых геодезических измерений (определений)	$Mt = \sqrt{(m_0^2 + m_1^2)}=0.1$	-
394	357505.40	1186516.18	357505.40	1186516.18	Метод спутниковых геодезических измерений (определений)	$Mt = \sqrt{(m_0^2 + m_1^2)}=0.1$	-
395	357510.73	1186482.43	357510.73	1186482.43	Метод спутниковых геодезических измерений (определений)	$Mt = \sqrt{(m_0^2 + m_1^2)}=0.1$	-
390	357546.36	1186487.45	357546.36	1186487.45	Метод спутниковых геодезических измерений (определений)	$Mt = \sqrt{(m_0^2 + m_1^2)}=0.1$	-

2. Сведения о частях границ уточняемого земельного участка с кадастровым номером 39:15:121034:26 :

Обозначение части границ		Горизонтальное проложение (S), м	Описание прохождения части границ	Сведения о согласовании местоположения границ (согласовано/спорное)
от т.	до т.			
1	2	3	4	5
390	391	88.77	-	-

2. Сведения о частях границ уточняемого земельного участка с кадастровым номером 39:15:121034:26 :				
Обозначение части границ		Горизонтальное проложение (S), м	Описание прохождения части границ	Сведения о согласовании местоположения границ (согласовано/спорное)
от т.	до т.			
1	2	3	4	5
391	392	37.18	-	-
392	393	0.61	-	-
393	н1020У	17.79	-	-
н1020У	394	45.06	-	-
394	395	34.17	-	-
395	390	35.98	-	-
3. Сведения о характеристиках уточняемого земельного участка с кадастровым номером 39:15:121034:26 :				
№ п/п	Наименование характеристики земельного участка		Значение характеристики	
1	2		3	
1.	Адрес земельного участка		-	
1.1.	Сведения о местоположении земельного участка (при отсутствии адреса) в структурированном в соответствии с федеральной информационной адресной системой виде		-	
1.2.	Дополнительные сведения о местоположении земельного участка		-	
2.	Площадь земельного участка ± величина погрешности определения (вычисления) площади (P ± ΔP), м2		3375 ± 20	
3.	Формула, примененная для вычисления предельной погрешности определения площади земельного участка, с подставленными значениями и итоговые (вычисленные) значения (ΔP), м2		ΔP=3.5*Mt*√P=3.5*0,1*√3375=20	
4.	Площадь земельного участка согласно сведениям Единого государственного реестра недвижимости (Ркад), м2		3374	
5.	Оценка расхождения Р и Ркад (Р - Ркад), м2		1	
6.	Предельные минимальный и максимальный размеры земельного участка (Рмин и Рмакс), м2		- -	
7.	Вид (виды) разрешенного использования		-	
7.1.	Дополнительные сведения об использовании земельного участка		-	
8.	Кадастровый или иной государственный учетный номер (инвентарный) здания, сооружения, объекта незавершенного строительства, расположенного на земельном участке		-	
9.	Сведения о земельных участках (землях общего пользования, территории общего пользования), посредством которых обеспечивается доступ		Земли общего пользования	
10.	Иные сведения		-	
4. Пояснения к сведениям об уточняемом земельном участке с кадастровым номером 39:15:121034:26 :				
1.	Уточняется по фактическим границам, добавлены сведения погрешности определения характерных точек и средней квадратической погрешности определения площади			

Сведения об уточняемых земельных участках

1. Сведения о характерных точках границы уточняемого земельного участка с кадастровым номером 39:15:121034:27 :

Система координат МСК-39, зона 1

Зона № 1

Обозначение характерных точек границ	Координаты, м				Метод определения координат	Формулы, примененные для расчета средней квадратической погрешности определения координат характерных точек границ (Mt), с подставленными в такие формулы значениями и итоговые (вычисленные) значения Mt, м	Описание закрепле ния точки
	содержатся в Едином государственном реестре недвижимости		определены в результате выполнения комплексных кадастровых работ				
	X	Y	X	Y			
1	2	3	4	5	6	7	8
396	357737.17	1186369.96	357738.60	1186369.67	Метод спутниковых геодезических измерений (определений)	$Mt = \sqrt{(m_0^2 + m_1^2)}=0.1$	-
397	357736.95	1186370.88	357737.98	1186372.94	Метод спутниковых геодезических измерений (определений)	$Mt = \sqrt{(m_0^2 + m_1^2)}=0.1$	-
398	357736.23	1186370.86	357733.77	1186372.19	Метод спутниковых геодезических измерений (определений)	$Mt = \sqrt{(m_0^2 + m_1^2)}=0.1$	-
н1161У	-	-	357726.84	1186410.60	Метод спутниковых геодезических измерений (определений)	$Mt = \sqrt{(m_0^2 + m_1^2)}=0.1$	-
н1162У	-	-	357726.99	1186412.56	Метод спутниковых геодезических измерений (определений)	$Mt = \sqrt{(m_0^2 + m_1^2)}=0.1$	-
н1163У	-	-	357727.35	1186414.05	Метод спутниковых геодезических измерений (определений)	$Mt = \sqrt{(m_0^2 + m_1^2)}=0.1$	-
н1164У	-	-	357728.07	1186415.94	Метод спутниковых геодезических измерений (определений)	$Mt = \sqrt{(m_0^2 + m_1^2)}=0.1$	-
399	357726.29	1186425.42	357726.29	1186425.42	Метод спутниковых геодезических измерений (определений)	$Mt = \sqrt{(m_0^2 + m_1^2)}=0.1$	-
400	357716.36	1186424.04	357716.36	1186424.04	Метод спутниковых геодезических измерений (определений)	$Mt = \sqrt{(m_0^2 + m_1^2)}=0.1$	-
401	357719.04	1186405.70	357719.04	1186405.70	Метод спутниковых геодезических измерений (определений)	$Mt = \sqrt{(m_0^2 + m_1^2)}=0.1$	-

1. Сведения о характерных точках границы уточняемого земельного участка с кадастровым номером 39:15:121034:27 :							
Система координат МСК-39, зона 1						Зона № 1	
Обозначение характерных точек границ	Координаты, м				Метод определения координат	Формулы, примененные для расчета средней квадратической погрешности определения координат характерных точек границ (Mt), с подставленными в такие формулы значениями и итоговые (вычисленные) значения Mt, м	Описание закрепле ния точки
	содержатся в Едином государственном реестре недвижимости		определены в результате выполнения комплексных кадастровых работ				
	X	Y	X	Y			
1	2	3	4	5	6	7	8
402	357727.93	1186347.60	357727.93	1186347.60	Метод спутниковых геодезических измерений (определений)	$Mt = \sqrt{(m_0^2 + m_1^2)}=0.1$	-
403	357726.45	1186342.98	357726.45	1186342.98	Метод спутниковых геодезических измерений (определений)	$Mt = \sqrt{(m_0^2 + m_1^2)}=0.1$	-
404	357722.52	1186336.38	357722.52	1186336.38	Метод спутниковых геодезических измерений (определений)	$Mt = \sqrt{(m_0^2 + m_1^2)}=0.1$	-
405	357718.10	1186331.96	357718.10	1186331.96	Метод спутниковых геодезических измерений (определений)	$Mt = \sqrt{(m_0^2 + m_1^2)}=0.1$	-
406	357713.03	1186328.76	357713.03	1186328.76	Метод спутниковых геодезических измерений (определений)	$Mt = \sqrt{(m_0^2 + m_1^2)}=0.1$	-
407	357710.41	1186327.73	357710.41	1186327.73	Метод спутниковых геодезических измерений (определений)	$Mt = \sqrt{(m_0^2 + m_1^2)}=0.1$	-
408	357672.90	1186316.50	357672.90	1186316.50	Метод спутниковых геодезических измерений (определений)	$Mt = \sqrt{(m_0^2 + m_1^2)}=0.1$	-
409	357654.97	1186311.15	357654.97	1186311.15	Метод спутниковых геодезических измерений (определений)	$Mt = \sqrt{(m_0^2 + m_1^2)}=0.1$	-
н1165У	-	-	357647.33	1186310.11	Метод спутниковых геодезических измерений (определений)	$Mt = \sqrt{(m_0^2 + m_1^2)}=0.1$	-
410	357644.04	1186309.66	357644.04	1186309.66	Метод спутниковых геодезических измерений (определений)	$Mt = \sqrt{(m_0^2 + m_1^2)}=0.1$	-
411	357634.78	1186308.40	357634.78	1186308.40	Метод спутниковых геодезических измерений (определений)	$Mt = \sqrt{(m_0^2 + m_1^2)}=0.1$	-

Система координат МСК-39, зона 1						Зона № 1	
Обозначение характерных точек границ	Координаты, м				Метод определения координат	Формулы, примененные для расчета средней квадратической погрешности определения координат характерных точек границ (Mt), с подставленными в такие формулы значениями и итоговые (вычисленные) значения Mt, м	Описание закрепле ния точки
	содержатся в Едином государственном реестре недвижимости		определены в результате выполнения комплексных кадастровых работ				
	X	Y	X	Y			
1	2	3	4	5	6	7	8
412	357636.17	1186297.49	357636.17	1186297.49	Метод спутниковых геодезических измерений (определений)	$Mt = \sqrt{(m_0^2 + m_1^2)}=0.1$	-
413	357638.67	1186297.86	357638.67	1186297.86	Метод спутниковых геодезических измерений (определений)	$Mt = \sqrt{(m_0^2 + m_1^2)}=0.1$	-
414	357649.31	1186299.32	357649.31	1186299.32	Метод спутниковых геодезических измерений (определений)	$Mt = \sqrt{(m_0^2 + m_1^2)}=0.1$	-
415	357654.49	1186300.32	357654.49	1186300.32	Метод спутниковых геодезических измерений (определений)	$Mt = \sqrt{(m_0^2 + m_1^2)}=0.1$	-
416	357655.40	1186300.49	357655.40	1186300.49	Метод спутниковых геодезических измерений (определений)	$Mt = \sqrt{(m_0^2 + m_1^2)}=0.1$	-
417	357725.84	1186312.44	357725.84	1186312.44	Метод спутниковых геодезических измерений (определений)	$Mt = \sqrt{(m_0^2 + m_1^2)}=0.1$	-
418	357724.49	1186321.25	357724.49	1186321.25	Метод спутниковых геодезических измерений (определений)	$Mt = \sqrt{(m_0^2 + m_1^2)}=0.1$	-
419	357744.35	1186324.30	357744.35	1186324.30	Метод спутниковых геодезических измерений (определений)	$Mt = \sqrt{(m_0^2 + m_1^2)}=0.1$	-
420	357737.03	1186369.44	357737.03	1186369.44	Метод спутниковых геодезических измерений (определений)	$Mt = \sqrt{(m_0^2 + m_1^2)}=0.1$	-
396	357737.17	1186369.96	357738.60	1186369.67	Метод спутниковых геодезических измерений (определений)	$Mt = \sqrt{(m_0^2 + m_1^2)}=0.1$	-

2. Сведения о частях границ уточняемого земельного участка с кадастровым номером 39:15:121034:27 :				
Обозначение части границ		Горизонтальное проложение (S), м	Описание прохождения части границ	Сведения о согласовании местоположения границ (согласовано/спорное)
от т.	до т.			
1	2	3	4	5
396	397	3.33	-	-
397	398	4.28	-	-
398	н1161У	39.03	-	-
н1161У	н1162У	1.97	-	-
н1162У	н1163У	1.53	-	-
н1163У	н1164У	2.02	-	-
н1164У	399	9.65	-	-
399	400	10.03	-	-
400	401	18.53	-	-
401	402	58.78	-	-
402	403	4.85	-	-
403	404	7.68	-	-
404	405	6.25	-	-
405	406	6.00	-	-
406	407	2.82	-	-
407	408	39.15	-	-
408	409	18.71	-	-
409	н1165У	7.71	-	-
н1165У	410	3.32	-	-
410	411	9.35	-	-
411	412	11.00	-	-
412	413	2.53	-	-
413	414	10.74	-	-
414	415	5.28	-	-
415	416	0.93	-	-
416	417	71.45	-	-
417	418	8.91	-	-
418	419	20.09	-	-
419	420	45.73	-	-
420	396	1.59	-	-
3. Сведения о характеристиках уточняемого земельного участка с кадастровым номером 39:15:121034:27 :				
№ п/п	Наименование характеристики земельного участка	Значение характеристики		
1	2	3		
1.	Адрес земельного участка	-		
1.1.	Сведения о местоположении земельного участка (при отсутствии адреса) в структурированном в соответствии с федеральной информационной адресной системой виде	-		
1.2.	Дополнительные сведения о местоположении земельного участка	-		

3. Сведения о характеристиках уточняемого земельного участка с кадастровым номером 39:15:121034:27 :		
№ п/п	Наименование характеристики земельного участка	Значение характеристики
1	2	3
2.	Площадь земельного участка \pm величина погрешности определения (вычисления) площади ($P \pm \Delta P$), м2	2550 ± 18
3.	Формула, примененная для вычисления предельной погрешности определения площади земельного участка, с подставленными значениями и итоговые (вычисленные) значения (ΔP), м2	$\Delta P = 3.5 * M_t * \sqrt{P} = 3.5 * 0,1 * \sqrt{2550} = 18$
4.	Площадь земельного участка согласно сведениям Единого государственного реестра недвижимости (Ркад), м2	2634
5.	Оценка расхождения Р и Ркад ($P - P_{кад}$), м2	84
6.	Предельные минимальный и максимальный размеры земельного участка ($R_{мин}$ и $R_{макс}$), м2	- -
7.	Вид (виды) разрешенного использования	-
7.1.	Дополнительные сведения об использовании земельного участка	-
8.	Кадастровый или иной государственный учетный номер (инвентарный) здания, сооружения, объекта незавершенного строительства, расположенного на земельном участке	-
9.	Сведения о земельных участках (землях общего пользования, территории общего пользования), посредством которых обеспечивается доступ	Земли общего пользования
10.	Иные сведения	-
4. Пояснения к сведениям об уточняемом земельном участке с кадастровым номером 39:15:121034:27 :		
1.	Уточняется по фактическим границам, добавлены сведения погрешности определения характерных точек и средней квадратической погрешности определения площади	
2.	Уточняется по фактическим границам, добавлены сведения погрешности определения характерных точек и средней квадратической погрешности определения площади	

Сведения об уточняемых земельных участках

1. Сведения о характерных точках границы уточняемого земельного участка с кадастровым номером 39:15:121034:28 :

Система координат МСК-39, зона 1

Зона № 1

Обозначение характерных точек границ	Координаты, м				Метод определения координат	Формулы, примененные для расчета средней квадратической погрешности определения координат характерных точек границ (Mt), с подставленными в такие формулы значениями и итоговые (вычисленные) значения Mt, м	Описание закрепле ния точки
	содержатся в Едином государственном реестре недвижимости		определены в результате выполнения комплексных кадастровых работ				
	X	Y	X	Y			
1	2	3	4	5	6	7	8
365	357865.84	1186551.98	357865.84	1186551.98	Метод спутниковых геодезических измерений (определений)	$Mt = \sqrt{(m_0^2 + m_1^2)}=0.1$	-
375	357864.07	1186558.82	357864.07	1186558.82	Метод спутниковых геодезических измерений (определений)	$Mt = \sqrt{(m_0^2 + m_1^2)}=0.1$	-
374	357818.35	1186550.90	357818.35	1186550.90	Метод спутниковых геодезических измерений (определений)	$Mt = \sqrt{(m_0^2 + m_1^2)}=0.1$	-
421	357758.01	1186540.45	357758.01	1186540.45	Метод спутниковых геодезических измерений (определений)	$Mt = \sqrt{(m_0^2 + m_1^2)}=0.1$	-
422	357754.86	1186538.24	357754.86	1186538.24	Метод спутниковых геодезических измерений (определений)	$Mt = \sqrt{(m_0^2 + m_1^2)}=0.1$	-
423	357752.24	1186533.00	357752.24	1186533.00	Метод спутниковых геодезических измерений (определений)	$Mt = \sqrt{(m_0^2 + m_1^2)}=0.1$	-
424	357751.74	1186529.89	357751.74	1186529.89	Метод спутниковых геодезических измерений (определений)	$Mt = \sqrt{(m_0^2 + m_1^2)}=0.1$	-
425	357755.74	1186505.07	357755.74	1186505.07	Метод спутниковых геодезических измерений (определений)	$Mt = \sqrt{(m_0^2 + m_1^2)}=0.1$	-
426	357755.88	1186497.87	357755.88	1186497.87	Метод спутниковых геодезических измерений (определений)	$Mt = \sqrt{(m_0^2 + m_1^2)}=0.1$	-
427	357727.48	1186461.66	357727.48	1186461.66	Метод спутниковых геодезических измерений (определений)	$Mt = \sqrt{(m_0^2 + m_1^2)}=0.1$	-

1. Сведения о характерных точках границы уточняемого земельного участка с кадастровым номером 39:15:121034:28 :							
Система координат МСК-39, зона 1						Зона № 1	
Обозначение характерных точек границ	Координаты, м				Метод определения координат	Формулы, примененные для расчета средней квадратической погрешности определения координат характерных точек границ (Mt), с подставленными в такие формулы значениями и итоговые (вычисленные) значения Mt, м	Описание закрепле ния точки
	содержатся в Едином государственном реестре недвижимости		определены в результате выполнения комплексных кадастровых работ				
	X	Y	X	Y			
1	2	3	4	5	6	7	8
428	357724.82	1186459.13	357724.82	1186459.13	Метод спутниковых геодезических измерений (определений)	$Mt = \sqrt{(m_0^2 + m_1^2)}=0.1$	-
378	357706.32	1186456.16	357706.32	1186456.16	Метод спутниковых геодезических измерений (определений)	$Mt = \sqrt{(m_0^2 + m_1^2)}=0.1$	-
377	357646.46	1186446.53	357646.46	1186446.53	Метод спутниковых геодезических измерений (определений)	$Mt = \sqrt{(m_0^2 + m_1^2)}=0.1$	-
384	357643.88	1186447.89	357643.88	1186447.89	Метод спутниковых геодезических измерений (определений)	$Mt = \sqrt{(m_0^2 + m_1^2)}=0.1$	-
383	357642.88	1186451.55	357642.88	1186451.55	Метод спутниковых геодезических измерений (определений)	$Mt = \sqrt{(m_0^2 + m_1^2)}=0.1$	-
382	357638.11	1186486.35	357638.11	1186486.35	Метод спутниковых геодезических измерений (определений)	$Mt = \sqrt{(m_0^2 + m_1^2)}=0.1$	-
381	357636.85	1186496.15	357636.85	1186496.15	Метод спутниковых геодезических измерений (определений)	$Mt = \sqrt{(m_0^2 + m_1^2)}=0.1$	-
429	357635.86	1186502.58	357635.86	1186502.58	Метод спутниковых геодезических измерений (определений)	$Mt = \sqrt{(m_0^2 + m_1^2)}=0.1$	-
430	357626.51	1186567.04	357626.51	1186567.04	Метод спутниковых геодезических измерений (определений)	$Mt = \sqrt{(m_0^2 + m_1^2)}=0.1$	-
387	357620.37	1186567.54	357620.37	1186567.54	Метод спутниковых геодезических измерений (определений)	$Mt = \sqrt{(m_0^2 + m_1^2)}=0.1$	-
386	357630.58	1186496.72	357630.58	1186496.72	Метод спутниковых геодезических измерений (определений)	$Mt = \sqrt{(m_0^2 + m_1^2)}=0.1$	-

1. Сведения о характерных точках границы уточняемого земельного участка с кадастровым номером 39:15:121034:28 :							
Система координат МСК-39, зона 1						Зона № 1	
Обозначение характерных точек границ	Координаты, м				Метод определения координат	Формулы, примененные для расчета средней квадратической погрешности определения координат характерных точек границ (Mt), с подставленными в такие формулы значениями и итоговые (вычисленные) значения Mt, м	Описание закрепле ния точки
	содержатся в Едином государственном реестре недвижимости		определены в результате выполнения комплексных кадастровых работ				
	X	Y	X	Y			
1	2	3	4	5	6	7	8
431	357636.92	1186450.73	357636.92	1186450.73	Метод спутниковых геодезических измерений (определений)	$Mt = \sqrt{(m_0^2 + m_1^2)}=0.1$	-
432	357637.17	1186446.78	357637.17	1186446.78	Метод спутниковых геодезических измерений (определений)	$Mt = \sqrt{(m_0^2 + m_1^2)}=0.1$	-
433	357635.64	1186444.75	357635.64	1186444.75	Метод спутниковых геодезических измерений (определений)	$Mt = \sqrt{(m_0^2 + m_1^2)}=0.1$	-
434	357620.28	1186442.23	357620.28	1186442.23	Метод спутниковых геодезических измерений (определений)	$Mt = \sqrt{(m_0^2 + m_1^2)}=0.1$	-
435	357564.42	1186432.96	357564.42	1186432.96	Метод спутниковых геодезических измерений (определений)	$Mt = \sqrt{(m_0^2 + m_1^2)}=0.1$	-
436	357560.69	1186440.31	357560.69	1186440.31	Метод спутниковых геодезических измерений (определений)	$Mt = \sqrt{(m_0^2 + m_1^2)}=0.1$	-
385	357553.55	1186487.10	357553.55	1186487.10	Метод спутниковых геодезических измерений (определений)	$Mt = \sqrt{(m_0^2 + m_1^2)}=0.1$	-
389	-	-	357540.21	1186574.49	Метод спутниковых геодезических измерений (определений)	$Mt = \sqrt{(m_0^2 + m_1^2)}=0.1$	-
437	357540.19	1186574.57	357540.19	1186574.57	Метод спутниковых геодезических измерений (определений)	$Mt = \sqrt{(m_0^2 + m_1^2)}=0.1$	-
391	357533.01	1186575.21	357533.01	1186575.21	Метод спутниковых геодезических измерений (определений)	$Mt = \sqrt{(m_0^2 + m_1^2)}=0.1$	-
390	357546.36	1186487.45	357546.36	1186487.45	Метод спутниковых геодезических измерений (определений)	$Mt = \sqrt{(m_0^2 + m_1^2)}=0.1$	-

1. Сведения о характерных точках границы уточняемого земельного участка с кадастровым номером 39:15:121034:28 :							
Система координат МСК-39, зона 1						Зона № 1	
Обозначение характерных точек границ	Координаты, м				Метод определения координат	Формулы, примененные для расчета средней квадратической погрешности определения координат характерных точек границ (Mt), с подставленными в такие формулы значениями и итоговые (вычисленные) значения Mt, м	Описание закрепле ния точки
	содержатся в Едином государственном реестре недвижимости		определены в результате выполнения комплексных кадастровых работ				
	X	Y	X	Y			
1	2	3	4	5	6	7	8
339	357553.82	1186438.40	357553.82	1186438.40	Метод спутниковых геодезических измерений (определений)	$Mt = \sqrt{(m_0^2 + m_1^2)}=0.1$	-
338	357560.07	1186426.07	357560.07	1186426.07	Метод спутниковых геодезических измерений (определений)	$Mt = \sqrt{(m_0^2 + m_1^2)}=0.1$	-
337	357573.78	1186428.20	357573.78	1186428.20	Метод спутниковых геодезических измерений (определений)	$Mt = \sqrt{(m_0^2 + m_1^2)}=0.1$	-
336	357575.12	1186428.43	357575.12	1186428.43	Метод спутниковых геодезических измерений (определений)	$Mt = \sqrt{(m_0^2 + m_1^2)}=0.1$	-
438	357612.54	1186434.80	357612.54	1186434.80	Метод спутниковых геодезических измерений (определений)	$Mt = \sqrt{(m_0^2 + m_1^2)}=0.1$	-
439	357616.15	1186415.94	357616.15	1186415.94	Метод спутниковых геодезических измерений (определений)	$Mt = \sqrt{(m_0^2 + m_1^2)}=0.1$	-
600	-	-	357620.11	1186401.25	Метод спутниковых геодезических измерений (определений)	$Mt = \sqrt{(m_0^2 + m_1^2)}=0.1$	-
440	357623.78	1186387.67	357623.78	1186387.67	Метод спутниковых геодезических измерений (определений)	$Mt = \sqrt{(m_0^2 + m_1^2)}=0.1$	-
441	357616.79	1186384.00	357616.79	1186384.00	Метод спутниковых геодезических измерений (определений)	$Mt = \sqrt{(m_0^2 + m_1^2)}=0.1$	-
442	357613.19	1186378.73	357613.19	1186378.73	Метод спутниковых геодезических измерений (определений)	$Mt = \sqrt{(m_0^2 + m_1^2)}=0.1$	-
443	357612.64	1186373.06	357612.64	1186373.06	Метод спутниковых геодезических измерений (определений)	$Mt = \sqrt{(m_0^2 + m_1^2)}=0.1$	-

1. Сведения о характерных точках границы уточняемого земельного участка с кадастровым номером 39:15:121034:28 :							
Система координат МСК-39, зона 1						Зона № 1	
Обозначение характерных точек границ	Координаты, м				Метод определения координат	Формулы, примененные для расчета средней квадратической погрешности определения координат характерных точек границ (Mt), с подставленными в такие формулы значениями и итоговые (вычисленные) значения Mt, м	Описание закрепле ния точки
	содержатся в Едином государственном реестре недвижимости		определены в результате выполнения комплексных кадастровых работ				
	X	Y	X	Y			
1	2	3	4	5	6	7	8
н1166У	-	-	357614.23	1186353.60	Метод спутниковых геодезических измерений (определений)	$Mt = \sqrt{(m_0^2 + m_1^2)}=0.1$	-
444	357614.59	1186349.33	357614.59	1186349.33	Метод спутниковых геодезических измерений (определений)	$Mt = \sqrt{(m_0^2 + m_1^2)}=0.1$	-
445	357616.17	1186340.73	357616.17	1186340.73	Метод спутниковых геодезических измерений (определений)	$Mt = \sqrt{(m_0^2 + m_1^2)}=0.1$	-
446	357619.65	1186321.89	357619.65	1186321.89	Метод спутниковых геодезических измерений (определений)	$Mt = \sqrt{(m_0^2 + m_1^2)}=0.1$	-
447	357622.81	1186316.91	357622.81	1186316.91	Метод спутниковых геодезических измерений (определений)	$Mt = \sqrt{(m_0^2 + m_1^2)}=0.1$	-
411	357634.78	1186308.40	357634.78	1186308.40	Метод спутниковых геодезических измерений (определений)	$Mt = \sqrt{(m_0^2 + m_1^2)}=0.1$	-
410	357644.04	1186309.66	357644.04	1186309.66	Метод спутниковых геодезических измерений (определений)	$Mt = \sqrt{(m_0^2 + m_1^2)}=0.1$	-
448	357628.04	1186321.74	357628.04	1186321.74	Метод спутниковых геодезических измерений (определений)	$Mt = \sqrt{(m_0^2 + m_1^2)}=0.1$	-
449	357626.29	1186324.48	357626.29	1186324.48	Метод спутниковых геодезических измерений (определений)	$Mt = \sqrt{(m_0^2 + m_1^2)}=0.1$	-
450	357621.46	1186351.26	357621.46	1186351.26	Метод спутниковых геодезических измерений (определений)	$Mt = \sqrt{(m_0^2 + m_1^2)}=0.1$	-
451	357619.67	1186373.00	357619.67	1186373.00	Метод спутниковых геодезических измерений (определений)	$Mt = \sqrt{(m_0^2 + m_1^2)}=0.1$	-

1. Сведения о характерных точках границы уточняемого земельного участка с кадастровым номером 39:15:121034:28 :							
Система координат МСК-39, зона 1						Зона № 1	
Обозначение характерных точек границ	Координаты, м				Метод определения координат	Формулы, примененные для расчета средней квадратической погрешности определения координат характерных точек границ (Mt), с подставленными в такие формулы значениями и итоговые (вычисленные) значения Mt, м	Описание закрепле ния точки
	содержатся в Едином государственном реестре недвижимости		определены в результате выполнения комплексных кадастровых работ				
	X	Y	X	Y			
1	2	3	4	5	6	7	8
452	357619.98	1186376.27	357619.98	1186376.27	Метод спутниковых геодезических измерений (определений)	$Mt = \sqrt{(m_0^2 + m_1^2)}=0.1$	-
н1167У	-	-	357620.99	1186377.74	Метод спутниковых геодезических измерений (определений)	$Mt = \sqrt{(m_0^2 + m_1^2)}=0.1$	-
453	357621.57	1186378.59	357621.57	1186378.59	Метод спутниковых геодезических измерений (определений)	$Mt = \sqrt{(m_0^2 + m_1^2)}=0.1$	-
454	357626.22	1186381.01	357626.22	1186381.01	Метод спутниковых геодезических измерений (определений)	$Mt = \sqrt{(m_0^2 + m_1^2)}=0.1$	-
455	357634.49	1186382.85	357634.49	1186382.85	Метод спутниковых геодезических измерений (определений)	$Mt = \sqrt{(m_0^2 + m_1^2)}=0.1$	-
456	357632.95	1186389.72	357632.95	1186389.72	Метод спутниковых геодезических измерений (определений)	$Mt = \sqrt{(m_0^2 + m_1^2)}=0.1$	-
457	357630.61	1186389.20	357630.61	1186389.20	Метод спутниковых геодезических измерений (определений)	$Mt = \sqrt{(m_0^2 + m_1^2)}=0.1$	-
458	357622.98	1186417.53	357622.98	1186417.53	Метод спутниковых геодезических измерений (определений)	$Mt = \sqrt{(m_0^2 + m_1^2)}=0.1$	-
459	357619.45	1186435.82	357619.45	1186435.82	Метод спутниковых геодезических измерений (определений)	$Mt = \sqrt{(m_0^2 + m_1^2)}=0.1$	-
460	357653.61	1186441.35	357653.61	1186441.35	Метод спутниковых геодезических измерений (определений)	$Mt = \sqrt{(m_0^2 + m_1^2)}=0.1$	-
461	357702.50	1186449.28	357702.50	1186449.28	Метод спутниковых геодезических измерений (определений)	$Mt = \sqrt{(m_0^2 + m_1^2)}=0.1$	-

1. Сведения о характерных точках границы уточняемого земельного участка с кадастровым номером 39:15:121034:28 :							
Система координат МСК-39, зона 1						Зона № 1	
Обозначение характерных точек границ	Координаты, м				Метод определения координат	Формулы, примененные для расчета средней квадратической погрешности определения координат характерных точек границ (Mt), с подставленными в такие формулы значениями и итоговые (вычисленные) значения Mt, м	Описание закрепле ния точки
	содержатся в Едином государственном реестре недвижимости		определены в результате выполнения комплексных кадастровых работ				
	X	Y	X	Y			
1	2	3	4	5	6	7	8
462	357706.54	1186448.01	357706.54	1186448.01	Метод спутниковых геодезических измерений (определений)	$Mt = \sqrt{(m_0^2 + m_1^2)}=0.1$	-
463	357710.86	1186444.83	357710.86	1186444.83	Метод спутниковых геодезических измерений (определений)	$Mt = \sqrt{(m_0^2 + m_1^2)}=0.1$	-
464	357713.75	1186441.03	357713.75	1186441.03	Метод спутниковых геодезических измерений (определений)	$Mt = \sqrt{(m_0^2 + m_1^2)}=0.1$	-
400	357716.36	1186424.04	357716.36	1186424.04	Метод спутниковых геодезических измерений (определений)	$Mt = \sqrt{(m_0^2 + m_1^2)}=0.1$	-
399	357726.29	1186425.42	357726.29	1186425.42	Метод спутниковых геодезических измерений (определений)	$Mt = \sqrt{(m_0^2 + m_1^2)}=0.1$	-
465	357723.13	1186447.99	357723.13	1186447.99	Метод спутниковых геодезических измерений (определений)	$Mt = \sqrt{(m_0^2 + m_1^2)}=0.1$	-
466	357726.72	1186451.27	357726.72	1186451.27	Метод спутниковых геодезических измерений (определений)	$Mt = \sqrt{(m_0^2 + m_1^2)}=0.1$	-
н1168У	-	-	357728.56	1186453.14	Метод спутниковых геодезических измерений (определений)	$Mt = \sqrt{(m_0^2 + m_1^2)}=0.1$	-
371	357736.25	1186461.00	357736.25	1186461.00	Метод спутниковых геодезических измерений (определений)	$Mt = \sqrt{(m_0^2 + m_1^2)}=0.1$	-
370	357761.39	1186493.54	357761.39	1186493.54	Метод спутниковых геодезических измерений (определений)	$Mt = \sqrt{(m_0^2 + m_1^2)}=0.1$	-
369	357762.88	1186498.01	357762.88	1186498.01	Метод спутниковых геодезических измерений (определений)	$Mt = \sqrt{(m_0^2 + m_1^2)}=0.1$	-

1. Сведения о характерных точках границы уточняемого земельного участка с кадастровым номером 39:15:121034:28 :							
Система координат МСК-39, зона 1						Зона № 1	
Обозначение характерных точек границ	Координаты, м				Метод определения координат	Формулы, примененные для расчета средней квадратической погрешности определения координат характерных точек границ (Mt), с подставленными в такие формулы значениями и итоговые (вычисленные) значения Mt, м	Описание закрепле ния точки
	содержатся в Едином государственном реестре недвижимости		определены в результате выполнения комплексных кадастровых работ				
	X	Y	X	Y			
1	2	3	4	5	6	7	8
368	357762.65	1186506.19	357762.65	1186506.19	Метод спутниковых геодезических измерений (определений)	$Mt = \sqrt{(m_0^2 + m_1^2)}=0.1$	-
367	357758.64	1186531.03	357758.64	1186531.03	Метод спутниковых геодезических измерений (определений)	$Mt = \sqrt{(m_0^2 + m_1^2)}=0.1$	-
366	357761.34	1186533.93	357761.34	1186533.93	Метод спутниковых геодезических измерений (определений)	$Mt = \sqrt{(m_0^2 + m_1^2)}=0.1$	-
365	357865.84	1186551.98	357865.84	1186551.98	Метод спутниковых геодезических измерений (определений)	$Mt = \sqrt{(m_0^2 + m_1^2)}=0.1$	-
2. Сведения о частях границ уточняемого земельного участка с кадастровым номером 39:15:121034:28 :							
Обозначение части границ		Горизонтальное проложение (S), м	Описание прохождения части границ	Сведения о согласовании местоположения границ (согласовано/спорное)			
от т.	до т.						
1	2	3	4	5			
365	375	7.07	-	-			
375	374	46.40	-	-			
374	421	61.24	-	-			
421	422	3.85	-	-			
422	423	5.86	-	-			
423	424	3.15	-	-			
424	425	25.14	-	-			
425	426	7.20	-	-			
426	427	46.02	-	-			
427	428	3.67	-	-			
428	378	18.74	-	-			
378	377	60.63	-	-			
377	384	2.92	-	-			
384	383	3.79	-	-			
383	382	35.13	-	-			
382	381	9.88	-	-			

2. Сведения о частях границ уточняемого земельного участка с кадастровым номером 39:15:121034:28 :				
Обозначение части границ		Горизонтальное проложение (S), м	Описание прохождения части границ	Сведения о согласовании местоположения границ (согласовано/спорное)
от т.	до т.			
1	2	3	4	5
381	429	6.51	-	-
429	430	65.13	-	-
430	387	6.16	-	-
387	386	71.55	-	-
386	431	46.42	-	-
431	432	3.96	-	-
432	433	2.54	-	-
433	434	15.57	-	-
434	435	56.62	-	-
435	436	8.24	-	-
436	385	47.33	-	-
385	389	88.40	-	-
389	437	0.08	-	-
437	391	7.21	-	-
391	390	88.77	-	-
390	339	49.61	-	-
339	338	13.82	-	-
338	337	13.87	-	-
337	336	1.36	-	-
336	438	37.96	-	-
438	439	19.20	-	-
439	600	15.21	-	-
600	440	14.07	-	-
440	441	7.89	-	-
441	442	6.38	-	-
442	443	5.70	-	-
443	н1166У	19.52	-	-
н1166У	444	4.29	-	-
444	445	8.74	-	-
445	446	19.16	-	-
446	447	5.90	-	-
447	411	14.69	-	-
411	410	9.35	-	-
410	448	20.05	-	-
448	449	3.25	-	-
449	450	27.21	-	-
450	451	21.81	-	-
451	452	3.28	-	-
452	н1167У	1.78	-	-

2. Сведения о частях границ уточняемого земельного участка с кадастровым номером 39:15:121034:28 :				
Обозначение части границ		Горизонтальное проложение (S), м	Описание прохождения части границ	Сведения о согласовании местоположения границ (согласовано/спорное)
от т.	до т.			
1	2	3	4	5
н1167У	453	1.03	-	-
453	454	5.24	-	-
454	455	8.47	-	-
455	456	7.04	-	-
456	457	2.40	-	-
457	458	29.34	-	-
458	459	18.63	-	-
459	460	34.60	-	-
460	461	49.53	-	-
461	462	4.23	-	-
462	463	5.36	-	-
463	464	4.77	-	-
464	400	17.19	-	-
400	399	10.03	-	-
399	465	22.79	-	-
465	466	4.86	-	-
466	н1168У	2.62	-	-
н1168У	371	11.00	-	-
371	370	41.12	-	-
370	369	4.71	-	-
369	368	8.18	-	-
368	367	25.16	-	-
367	366	3.96	-	-
366	365	106.05	-	-

3. Сведения о характеристиках уточняемого земельного участка с кадастровым номером 39:15:121034:28 :		
№ п/п	Наименование характеристики земельного участка	Значение характеристики
1	2	3
1.	Адрес земельного участка	-
1.1.	Сведения о местоположении земельного участка (при отсутствии адреса) в структурированном в соответствии с федеральной информационной адресной системой виде	-
1.2.	Дополнительные сведения о местоположении земельного участка	-
2.	Площадь земельного участка ± величина погрешности определения (вычисления) площади ($P \pm \Delta P$), м ²	5581 ± 26
3.	Формула, примененная для вычисления предельной погрешности определения площади земельного участка, с подставленными значениями и итоговые (вычисленные) значения (ΔP), м ²	$\Delta P = 3.5 * M_t * \sqrt{P} = 3.5 * 0,1 * \sqrt{5581} = 26$
4.	Площадь земельного участка согласно сведениям Единого государственного реестра недвижимости (Ркад), м ²	5580

3. Сведения о характеристиках уточняемого земельного участка с кадастровым номером 39:15:121034:28 :		
№ п/п	Наименование характеристики земельного участка	Значение характеристики
1	2	3
5.	Оценка расхождения Р и Ркад (Р - Ркад), м2	1
6.	Предельные минимальный и максимальный размеры земельного участка (Рмин и Рмакс), м2	- -
7.	Вид (виды) разрешенного использования	-
7.1.	Дополнительные сведения об использовании земельного участка	-
8.	Кадастровый или иной государственный учетный номер (инвентарный) здания, сооружения, объекта незавершенного строительства, расположенного на земельном участке	-
9.	Сведения о земельных участках (землях общего пользования, территории общего пользования), посредством которых обеспечивается доступ	Земли общего пользования
10.	Иные сведения	-
4. Пояснения к сведениям об уточняемом земельном участке с кадастровым номером 39:15:121034:28 :		
1.	-	

Сведения об уточняемых земельных участках

1. Сведения о характерных точках границы уточняемого земельного участка с кадастровым номером 39:15:121034:29 :

Система координат МСК-39, зона 1

Зона № 1

Обозначение характерных точек границ	Координаты, м				Метод определения координат	Формулы, примененные для расчета средней квадратической погрешности определения координат характерных точек границ (Mt), с подставленными в такие формулы значениями и итоговые (вычисленные) значения Mt, м	Описание закрепле ния точки
	содержатся в Едином государственном реестре недвижимости		определены в результате выполнения комплексных кадастровых работ				
	X	Y	X	Y			
1	2	3	4	5	6	7	8
374	357818.35	1186550.90	357818.35	1186550.90	Метод спутниковых геодезических измерений (определений)	$Mt = \sqrt{(m_0^2 + m_1^2)}=0.1$	-
376	357806.83	1186624.30	357806.83	1186624.30	Метод спутниковых геодезических измерений (определений)	$Mt = \sqrt{(m_0^2 + m_1^2)}=0.1$	-
467	357759.89	1186597.77	357759.89	1186597.77	Метод спутниковых геодезических измерений (определений)	$Mt = \sqrt{(m_0^2 + m_1^2)}=0.1$	-
468	357747.15	1186590.43	357747.15	1186590.43	Метод спутниковых геодезических измерений (определений)	$Mt = \sqrt{(m_0^2 + m_1^2)}=0.1$	-
469	357747.63	1186581.15	357747.63	1186581.15	Метод спутниковых геодезических измерений (определений)	$Mt = \sqrt{(m_0^2 + m_1^2)}=0.1$	-
422	357754.86	1186538.24	357754.86	1186538.24	Метод спутниковых геодезических измерений (определений)	$Mt = \sqrt{(m_0^2 + m_1^2)}=0.1$	-
421	357758.01	1186540.45	357758.01	1186540.45	Метод спутниковых геодезических измерений (определений)	$Mt = \sqrt{(m_0^2 + m_1^2)}=0.1$	-
374	357818.35	1186550.90	357818.35	1186550.90	Метод спутниковых геодезических измерений (определений)	$Mt = \sqrt{(m_0^2 + m_1^2)}=0.1$	-

2. Сведения о частях границ уточняемого земельного участка с кадастровым номером 39:15:121034:29 :

Обозначение части границ		Горизонтальное проложение (S), м	Описание прохождения части границ	Сведения о согласовании местоположения границ (согласовано/спорное)
от т.	до т.			
1	2	3	4	5
374	376	74.30	-	-

2. Сведения о частях границ уточняемого земельного участка с кадастровым номером 39:15:121034:29 :				
Обозначение части границ		Горизонтальное проложение (S), м	Описание прохождения части границ	Сведения о согласовании местоположения границ (согласовано/спорное)
от т.	до т.			
1	2	3	4	5
376	467	53.92	-	-
467	468	14.70	-	-
468	469	9.29	-	-
469	422	43.51	-	-
422	421	3.85	-	-
421	374	61.24	-	-
3. Сведения о характеристиках уточняемого земельного участка с кадастровым номером 39:15:121034:29 :				
№ п/п	Наименование характеристики земельного участка		Значение характеристики	
1	2		3	
1.	Адрес земельного участка		-	
1.1.	Сведения о местоположении земельного участка (при отсутствии адреса) в структурированном в соответствии с федеральной информационной адресной системой виде		-	
1.2.	Дополнительные сведения о местоположении земельного участка		-	
2.	Площадь земельного участка ± величина погрешности определения (вычисления) площади (P ± ΔP), м2		4067 ± 22	
3.	Формула, примененная для вычисления предельной погрешности определения площади земельного участка, с подставленными значениями и итоговые (вычисленные) значения (ΔP), м2		ΔP=3.5*Mt*√P=3.5*0,1*√4067=22	
4.	Площадь земельного участка согласно сведениям Единого государственного реестра недвижимости (Ркад), м2		4066	
5.	Оценка расхождения P и Ркад (P - Ркад), м2		1	
6.	Предельные минимальный и максимальный размеры земельного участка (Рмин и Рмакс), м2		- -	
7.	Вид (виды) разрешенного использования		-	
7.1.	Дополнительные сведения об использовании земельного участка		-	
8.	Кадастровый или иной государственный учетный номер (инвентарный) здания, сооружения, объекта незавершенного строительства, расположенного на земельном участке		39:15:121036:45	
9.	Сведения о земельных участках (землях общего пользования, территории общего пользования), посредством которых обеспечивается доступ		Земли общего пользования	
10.	Иные сведения		-	
4. Пояснения к сведениям об уточняемом земельном участке с кадастровым номером 39:15:121034:29 :				
1.	Уточняется по фактическим границам, добавлены сведения погрешности определения характерных точек и средней квадратической погрешности определения площади			

Сведения об уточняемых земельных участках

1. Сведения о характерных точках границы уточняемого земельного участка с кадастровым номером 39:15:121034:31 :

Система координат МСК-39, зона 1

Зона № 1

Обозначение характерных точек границ	Координаты, м				Метод определения координат	Формулы, примененные для расчета средней квадратической погрешности определения координат характерных точек границ (Mt), с подставленными в такие формулы значениями и итоговые (вычисленные) значения Mt, м	Описание закрепле ния точки
	содержатся в Едином государственном реестре недвижимости		определены в результате выполнения комплексных кадастровых работ				
	X	Y	X	Y			
1	2	3	4	5	6	7	8
470	357927.42	1186193.89	357927.42	1186193.89	Метод спутниковых геодезических измерений (определений)	$Mt = \sqrt{(m_0^2 + m_1^2)}=0.1$	-
471	357909.52	1186330.16	357909.52	1186330.16	Метод спутниковых геодезических измерений (определений)	$Mt = \sqrt{(m_0^2 + m_1^2)}=0.1$	-
472	357784.62	1186314.14	357784.62	1186314.14	Метод спутниковых геодезических измерений (определений)	$Mt = \sqrt{(m_0^2 + m_1^2)}=0.1$	-
473	357782.19	1186329.27	357782.19	1186329.27	Метод спутниковых геодезических измерений (определений)	$Mt = \sqrt{(m_0^2 + m_1^2)}=0.1$	-
419	357744.35	1186324.30	357744.35	1186324.30	Метод спутниковых геодезических измерений (определений)	$Mt = \sqrt{(m_0^2 + m_1^2)}=0.1$	-
418	357724.49	1186321.25	357724.49	1186321.25	Метод спутниковых геодезических измерений (определений)	$Mt = \sqrt{(m_0^2 + m_1^2)}=0.1$	-
417	357725.84	1186312.44	357725.84	1186312.44	Метод спутниковых геодезических измерений (определений)	$Mt = \sqrt{(m_0^2 + m_1^2)}=0.1$	-
416	357655.40	1186300.49	357655.40	1186300.49	Метод спутниковых геодезических измерений (определений)	$Mt = \sqrt{(m_0^2 + m_1^2)}=0.1$	-
415	357654.49	1186300.32	357654.49	1186300.32	Метод спутниковых геодезических измерений (определений)	$Mt = \sqrt{(m_0^2 + m_1^2)}=0.1$	-
474	357656.51	1186288.37	357656.51	1186288.37	Метод спутниковых геодезических измерений (определений)	$Mt = \sqrt{(m_0^2 + m_1^2)}=0.1$	-

1. Сведения о характерных точках границы уточняемого земельного участка с кадастровым номером 39:15:121034:31 :							
Система координат МСК-39, зона 1						Зона № 1	
Обозначение характерных точек границ	Координаты, м				Метод определения координат	Формулы, примененные для расчета средней квадратической погрешности определения координат характерных точек границ (Mt), с подставленными в такие формулы значениями и итоговые (вычисленные) значения Mt, м	Описание закрепле ния точки
	содержатся в Едином государственном реестре недвижимости		определены в результате выполнения комплексных кадастровых работ				
	X	Y	X	Y			
1	2	3	4	5	6	7	8
475	357665.69	1186289.89	357665.69	1186289.89	Метод спутниковых геодезических измерений (определений)	$Mt = \sqrt{(m_0^2 + m_1^2)}=0.1$	-
476	357675.47	1186230.41	357675.47	1186230.41	Метод спутниковых геодезических измерений (определений)	$Mt = \sqrt{(m_0^2 + m_1^2)}=0.1$	-
477	357661.30	1186228.22	357661.30	1186228.22	Метод спутниковых геодезических измерений (определений)	$Mt = \sqrt{(m_0^2 + m_1^2)}=0.1$	-
478	357679.63	1186117.32	357679.63	1186117.32	Метод спутниковых геодезических измерений (определений)	$Mt = \sqrt{(m_0^2 + m_1^2)}=0.1$	-
479	357874.23	1186144.29	357874.23	1186144.29	Метод спутниковых геодезических измерений (определений)	$Mt = \sqrt{(m_0^2 + m_1^2)}=0.1$	-
н172У	-	-	357873.50	1186149.40	Метод спутниковых геодезических измерений (определений)	$Mt = \sqrt{(m_0^2 + m_1^2)}=0.1$	-
н171У	-	-	357873.19	1186149.36	Метод спутниковых геодезических измерений (определений)	$Mt = \sqrt{(m_0^2 + m_1^2)}=0.1$	-
н170У	-	-	357872.20	1186157.06	Метод спутниковых геодезических измерений (определений)	$Mt = \sqrt{(m_0^2 + m_1^2)}=0.1$	-
н169У	-	-	357872.41	1186157.09	Метод спутниковых геодезических измерений (определений)	$Mt = \sqrt{(m_0^2 + m_1^2)}=0.1$	-
480	357871.79	1186161.44	357871.79	1186161.44	Метод спутниковых геодезических измерений (определений)	$Mt = \sqrt{(m_0^2 + m_1^2)}=0.1$	-
481	357851.74	1186158.58	357851.74	1186158.58	Метод спутниковых геодезических измерений (определений)	$Mt = \sqrt{(m_0^2 + m_1^2)}=0.1$	-

1. Сведения о характерных точках границы уточняемого земельного участка с кадастровым номером 39:15:121034:31 :							
Система координат МСК-39, зона 1						Зона № 1	
Обозначение характерных точек границ	Координаты, м				Метод определения координат	Формулы, примененные для расчета средней квадратической погрешности определения координат характерных точек границ (Mt), с подставленными в такие формулы значениями и итоговые (вычисленные) значения Mt, м	Описание закрепле ния точки
	содержатся в Едином государственном реестре недвижимости		определены в результате выполнения комплексных кадастровых работ				
	X	Y	X	Y			
1	2	3	4	5	6	7	8
482	357847.97	1186183.13	357847.97	1186183.13	Метод спутниковых геодезических измерений (определений)	$Mt = \sqrt{(m_0^2 + m_1^2)}=0.1$	-
470	357927.42	1186193.89	357927.42	1186193.89	Метод спутниковых геодезических измерений (определений)	$Mt = \sqrt{(m_0^2 + m_1^2)}=0.1$	-
2. Сведения о частях границ уточняемого земельного участка с кадастровым номером 39:15:121034:31 :							
Обозначение части границ		Горизонтальное проложение (S), м	Описание прохождения части границ	Сведения о согласовании местоположения границ (согласовано/спорное)			
от т.	до т.						
1	2	3	4	5			
470	471	137.44	-	-			
471	472	125.92	-	-			
472	473	15.32	-	-			
473	419	38.16	-	-			
419	418	20.09	-	-			
418	417	8.91	-	-			
417	416	71.45	-	-			
416	415	0.93	-	-			
415	474	12.12	-	-			
474	475	9.30	-	-			
475	476	60.28	-	-			
476	477	14.34	-	-			
477	478	112.40	-	-			
478	479	196.46	-	-			
479	н172У	5.16	-	-			
н172У	н171У	0.31	-	-			
н171У	н170У	7.76	-	-			
н170У	н169У	0.21	-	-			
н169У	480	4.39	-	-			
480	481	20.25	-	-			
481	482	24.84	-	-			

2. Сведения о частях границ уточняемого земельного участка с кадастровым номером 39:15:121034:31 :				
Обозначение части границ		Горизонтальное проложение (S), м	Описание прохождения части границ	Сведения о согласовании местоположения границ (согласовано/спорное)
от т.	до т.			
1	2	3	4	5
482	470	80.18	-	-
3. Сведения о характеристиках уточняемого земельного участка с кадастровым номером 39:15:121034:31 :				
№ п/п	Наименование характеристики земельного участка		Значение характеристики	
1	2		3	
1.	Адрес земельного участка		-	
1.1.	Сведения о местоположении земельного участка (при отсутствии адреса) в структурированном в соответствии с федеральной информационной адресной системой виде		-	
1.2.	Дополнительные сведения о местоположении земельного участка		-	
2.	Площадь земельного участка ± величина погрешности определения (вычисления) площади ($P \pm \Delta P$), м ²		43998 ± 73	
3.	Формула, примененная для вычисления предельной погрешности определения площади земельного участка, с подставленными значениями и итоговые (вычисленные) значения (ΔP), м ²		$\Delta P = 3.5 * M_t * \sqrt{P} = 3.5 * 0,1 * \sqrt{43998} = 73$	
4.	Площадь земельного участка согласно сведениям Единого государственного реестра недвижимости (Ркад), м ²		44000	
5.	Оценка расхождения Р и Ркад ($P - P_{кад}$), м ²		2	
6.	Предельные минимальный и максимальный размеры земельного участка ($P_{мин}$ и $P_{макс}$), м ²		- -	
7.	Вид (виды) разрешенного использования		-	
7.1.	Дополнительные сведения об использовании земельного участка		-	
8.	Кадастровый или иной государственный учетный номер (инвентарный) здания, сооружения, объекта незавершенного строительства, расположенного на земельном участке		39:15:121034:3127 39:15:121034:2366 39:15:121034:2164 39:15:121034:2054	
9.	Сведения о земельных участках (землях общего пользования, территории общего пользования), посредством которых обеспечивается доступ		Земли общего пользования	
10.	Иные сведения		-	
4. Пояснения к сведениям об уточняемом земельном участке с кадастровым номером 39:15:121034:31 :				
1.	Уточняется по фактическим границам, добавлены сведения погрешности определения характерных точек и средней квадратической погрешности определения площади			

Сведения об уточняемых земельных участках

1. Сведения о характерных точках границы уточняемого земельного участка с кадастровым номером 39:15:121034:33 :

Система координат МСК-39, зона 1

Зона № 1

Обозначение характерных точек границ	Координаты, м				Метод определения координат	Формулы, примененные для расчета средней квадратической погрешности определения координат характерных точек границ (Mt), с подставленными в такие формулы значениями и итоговые (вычисленные) значения Mt, м	Описание закрепле ния точки
	содержатся в Едином государственном реестре недвижимости		определены в результате выполнения комплексных кадастровых работ				
	X	Y	X	Y			
1	2	3	4	5	6	7	8
483	358102.61	1186180.73	358102.61	1186180.73	Метод спутниковых геодезических измерений (определений)	$Mt = \sqrt{(m_0^2 + m_1^2)}=0.1$	-
484	358028.92	1186290.48	358028.91	1186290.50	Метод спутниковых геодезических измерений (определений)	$Mt = \sqrt{(m_0^2 + m_1^2)}=0.1$	-
639	-	-	358028.58	1186290.44	Метод спутниковых геодезических измерений (определений)	$Mt = \sqrt{(m_0^2 + m_1^2)}=0.1$	-
н1169У	-	-	358024.97	1186289.74	Метод спутниковых геодезических измерений (определений)	$Mt = \sqrt{(m_0^2 + m_1^2)}=0.1$	-
н1170У	-	-	358021.45	1186289.09	Метод спутниковых геодезических измерений (определений)	$Mt = \sqrt{(m_0^2 + m_1^2)}=0.1$	-
н1171У	-	-	358021.45	1186289.06	Метод спутниковых геодезических измерений (определений)	$Mt = \sqrt{(m_0^2 + m_1^2)}=0.1$	-
н161У	-	-	358017.87	1186288.37	Метод спутниковых геодезических измерений (определений)	$Mt = \sqrt{(m_0^2 + m_1^2)}=0.1$	-
642	-	-	358014.39	1186287.70	Метод спутниковых геодезических измерений (определений)	$Mt = \sqrt{(m_0^2 + m_1^2)}=0.1$	-
613	-	-	358010.77	1186287.00	Метод спутниковых геодезических измерений (определений)	$Mt = \sqrt{(m_0^2 + m_1^2)}=0.1$	-
602	-	-	358007.18	1186286.30	Метод спутниковых геодезических измерений (определений)	$Mt = \sqrt{(m_0^2 + m_1^2)}=0.1$	-

1. Сведения о характерных точках границы уточняемого земельного участка с кадастровым номером 39:15:121034:33 :							
Система координат МСК-39, зона 1						Зона № 1	
Обозначение характерных точек границ	Координаты, м				Метод определения координат	Формулы, примененные для расчета средней квадратической погрешности определения координат характерных точек границ (Mt), с подставленными в такие формулы значениями и итоговые (вычисленные) значения Mt, м	Описание закрепле ния точки
	содержатся в Едином государственном реестре недвижимости		определены в результате выполнения комплексных кадастровых работ				
	X	Y	X	Y			
1	2	3	4	5	6	7	8
603	-	-	358003.39	1186285.58	Метод спутниковых геодезических измерений (определений)	$Mt = \sqrt{(m_0^2 + m_1^2)}=0.1$	-
485	357999.82	1186284.89	357999.82	1186284.89	Метод спутниковых геодезических измерений (определений)	$Mt = \sqrt{(m_0^2 + m_1^2)}=0.1$	-
н153У	-	-	357996.02	1186284.27	Метод спутниковых геодезических измерений (определений)	$Mt = \sqrt{(m_0^2 + m_1^2)}=0.1$	-
н160У	-	-	357981.74	1186281.94	Метод спутниковых геодезических измерений (определений)	$Mt = \sqrt{(m_0^2 + m_1^2)}=0.1$	-
н1172У	-	-	357978.01	1186281.33	Метод спутниковых геодезических измерений (определений)	$Mt = \sqrt{(m_0^2 + m_1^2)}=0.1$	-
н150У	-	-	357974.00	1186280.67	Метод спутниковых геодезических измерений (определений)	$Mt = \sqrt{(m_0^2 + m_1^2)}=0.1$	-
486	357972.16	1186280.37	357972.16	1186280.37	Метод спутниковых геодезических измерений (определений)	$Mt = \sqrt{(m_0^2 + m_1^2)}=0.1$	-
163	357971.05	1186274.92	357971.97	1186280.46	Метод спутниковых геодезических измерений (определений)	$Mt = \sqrt{(m_0^2 + m_1^2)}=0.1$	-
162	-	-	357970.97	1186274.57	Метод спутниковых геодезических измерений (определений)	$Mt = \sqrt{(m_0^2 + m_1^2)}=0.1$	-
н141У	-	-	357970.53	1186271.17	Метод спутниковых геодезических измерений (определений)	$Mt = \sqrt{(m_0^2 + m_1^2)}=0.1$	-
487	357970.13	1186268.24	357970.13	1186268.24	Метод спутниковых геодезических измерений (определений)	$Mt = \sqrt{(m_0^2 + m_1^2)}=0.1$	-

1. Сведения о характерных точках границы уточняемого земельного участка с кадастровым номером 39:15:121034:33 :							
Система координат МСК-39, зона 1						Зона № 1	
Обозначение характерных точек границ	Координаты, м				Метод определения координат	Формулы, примененные для расчета средней квадратической погрешности определения координат характерных точек границ (Mt), с подставленными в такие формулы значениями и итоговые (вычисленные) значения Mt, м	Описание закрепле ния точки
	содержатся в Едином государственном реестре недвижимости		определены в результате выполнения комплексных кадастровых работ				
	X	Y	X	Y			
1	2	3	4	5	6	7	8
н1173У	-	-	357970.06	1186267.75	Метод спутниковых геодезических измерений (определений)	$Mt = \sqrt{(m_0^2 + m_1^2)}=0.1$	-
н137У	-	-	357969.47	1186263.95	Метод спутниковых геодезических измерений (определений)	$Mt = \sqrt{(m_0^2 + m_1^2)}=0.1$	-
н136У	-	-	357968.97	1186260.44	Метод спутниковых геодезических измерений (определений)	$Mt = \sqrt{(m_0^2 + m_1^2)}=0.1$	-
н1174У	-	-	357968.42	1186256.74	Метод спутниковых геодезических измерений (определений)	$Mt = \sqrt{(m_0^2 + m_1^2)}=0.1$	-
н1175У	-	-	357968.40	1186256.74	Метод спутниковых геодезических измерений (определений)	$Mt = \sqrt{(m_0^2 + m_1^2)}=0.1$	-
н134У	-	-	357967.86	1186253.08	Метод спутниковых геодезических измерений (определений)	$Mt = \sqrt{(m_0^2 + m_1^2)}=0.1$	-
276	-	-	357967.29	1186249.22	Метод спутниковых геодезических измерений (определений)	$Mt = \sqrt{(m_0^2 + m_1^2)}=0.1$	-
275	-	-	357966.78	1186245.77	Метод спутниковых геодезических измерений (определений)	$Mt = \sqrt{(m_0^2 + m_1^2)}=0.1$	-
н1002У	-	-	357966.20	1186241.93	Метод спутниковых геодезических измерений (определений)	$Mt = \sqrt{(m_0^2 + m_1^2)}=0.1$	-
н1176У	-	-	357965.65	1186238.22	Метод спутниковых геодезических измерений (определений)	$Mt = \sqrt{(m_0^2 + m_1^2)}=0.1$	-
н110У	-	-	357965.08	1186234.48	Метод спутниковых геодезических измерений (определений)	$Mt = \sqrt{(m_0^2 + m_1^2)}=0.1$	-

1. Сведения о характерных точках границы уточняемого земельного участка с кадастровым номером 39:15:121034:33 :							
Система координат МСК-39, зона 1						Зона № 1	
Обозначение характерных точек границ	Координаты, м				Метод определения координат	Формулы, примененные для расчета средней квадратической погрешности определения координат характерных точек границ (Mt), с подставленными в такие формулы значениями и итоговые (вычисленные) значения Mt, м	Описание закрепле ния точки
	содержатся в Едином государственном реестре недвижимости		определены в результате выполнения комплексных кадастровых работ				
	X	Y	X	Y			
1	2	3	4	5	6	7	8
488	357965.48	1186235.53	357965.31	1186234.45	Метод спутниковых геодезических измерений (определений)	$Mt = \sqrt{(m_0^2 + m_1^2)}=0.1$	-
н126У	-	-	357961.87	1186212.96	Метод спутниковых геодезических измерений (определений)	$Mt = \sqrt{(m_0^2 + m_1^2)}=0.1$	-
489	357961.40	1186209.47	357961.34	1186209.50	Метод спутниковых геодезических измерений (определений)	$Mt = \sqrt{(m_0^2 + m_1^2)}=0.1$	-
490	357960.35	1186198.10	357960.77	1186205.66	Метод спутниковых геодезических измерений (определений)	$Mt = \sqrt{(m_0^2 + m_1^2)}=0.1$	-
н998У	-	-	357960.19	1186202.00	Метод спутниковых геодезических измерений (определений)	$Mt = \sqrt{(m_0^2 + m_1^2)}=0.1$	-
н1177У	-	-	357959.65	1186198.23	Метод спутниковых геодезических измерений (определений)	$Mt = \sqrt{(m_0^2 + m_1^2)}=0.1$	-
н1178У	-	-	357959.05	1186194.24	Метод спутниковых геодезических измерений (определений)	$Mt = \sqrt{(m_0^2 + m_1^2)}=0.1$	-
н1179У	-	-	357958.53	1186190.80	Метод спутниковых геодезических измерений (определений)	$Mt = \sqrt{(m_0^2 + m_1^2)}=0.1$	-
н1180У	-	-	357957.95	1186186.88	Метод спутниковых геодезических измерений (определений)	$Mt = \sqrt{(m_0^2 + m_1^2)}=0.1$	-
н121У	-	-	357957.36	1186182.99	Метод спутниковых геодезических измерений (определений)	$Mt = \sqrt{(m_0^2 + m_1^2)}=0.1$	-
н125У	-	-	357956.83	1186179.56	Метод спутниковых геодезических измерений (определений)	$Mt = \sqrt{(m_0^2 + m_1^2)}=0.1$	-

1. Сведения о характерных точках границы уточняемого земельного участка с кадастровым номером 39:15:121034:33 :							
Система координат МСК-39, зона 1						Зона № 1	
Обозначение характерных точек границ	Координаты, м				Метод определения координат	Формулы, примененные для расчета средней квадратической погрешности определения координат характерных точек границ (Mt), с подставленными в такие формулы значениями и итоговые (вычисленные) значения Mt, м	Описание закрепле ния точки
	содержатся в Едином государственном реестре недвижимости		определены в результате выполнения комплексных кадастровых работ				
	X	Y	X	Y			
1	2	3	4	5	6	7	8
н1181У	-	-	357956.82	1186179.52	Метод спутниковых геодезических измерений (определений)	$Mt = \sqrt{(m_0^2 + m_1^2)}=0.1$	-
н119У	-	-	357956.26	1186175.81	Метод спутниковых геодезических измерений (определений)	$Mt = \sqrt{(m_0^2 + m_1^2)}=0.1$	-
614	-	-	357955.72	1186172.11	Метод спутниковых геодезических измерений (определений)	$Mt = \sqrt{(m_0^2 + m_1^2)}=0.1$	-
н1182У	-	-	357954.72	1186165.41	Метод спутниковых геодезических измерений (определений)	$Mt = \sqrt{(m_0^2 + m_1^2)}=0.1$	-
491	357954.83	1186165.42	357954.83	1186165.42	Метод спутниковых геодезических измерений (определений)	$Mt = \sqrt{(m_0^2 + m_1^2)}=0.1$	-
483	358102.61	1186180.73	358102.61	1186180.73	Метод спутниковых геодезических измерений (определений)	$Mt = \sqrt{(m_0^2 + m_1^2)}=0.1$	-
2. Сведения о частях границ уточняемого земельного участка с кадастровым номером 39:15:121034:33 :							
Обозначение части границ		Горизонтальное проложение (S), м	Описание прохождения части границ	Сведения о согласовании местоположения границ (согласовано/спорное)			
от т.	до т.						
1	2	3	4	5			
483	484	132.22	-	-			
484	639	0.34	-	-			
639	н1169У	3.68	-	-			
н1169У	н1170У	3.58	-	-			
н1170У	н1171У	0.03	-	-			
н1171У	н161У	3.65	-	-			
н161У	642	3.54	-	-			
642	613	3.69	-	-			
613	602	3.66	-	-			
602	603	3.86	-	-			

**2. Сведения о частях границ уточняемого земельного участка
с кадастровым номером 39:15:121034:33 :**

Обозначение части границ		Горизонтальное проложение (S), м	Описание прохождения части границ	Сведения о согласовании местоположения границ (согласовано/спорное)
от т.	до т.			
1	2	3	4	5
603	485	3.64	-	-
485	н153У	3.85	-	-
н153У	н160У	14.47	-	-
н160У	н1172У	3.78	-	-
н1172У	н150У	4.06	-	-
н150У	486	1.86	-	-
486	163	0.21	-	-
163	162	5.97	-	-
162	н141У	3.43	-	-
н141У	487	2.96	-	-
487	н1173У	0.49	-	-
н1173У	н137У	3.85	-	-
н137У	н136У	3.55	-	-
н136У	н1174У	3.74	-	-
н1174У	н1175У	0.02	-	-
н1175У	н134У	3.70	-	-
н134У	276	3.90	-	-
276	275	3.49	-	-
275	н1002У	3.88	-	-
н1002У	н1176У	3.75	-	-
н1176У	н110У	3.78	-	-
н110У	488	0.23	-	-
488	н126У	21.76	-	-
н126У	489	3.50	-	-
489	490	3.88	-	-
490	н998У	3.71	-	-
н998У	н1177У	3.81	-	-
н1177У	н1178У	4.03	-	-
н1178У	н1179У	3.48	-	-
н1179У	н1180У	3.96	-	-
н1180У	н121У	3.93	-	-
н121У	н125У	3.47	-	-
н125У	н1181У	0.04	-	-
н1181У	н119У	3.75	-	-
н119У	614	3.74	-	-
614	н1182У	6.77	-	-
н1182У	491	0.11	-	-
491	483	148.57	-	-

3. Сведения о характеристиках уточняемого земельного участка с кадастровым номером 39:15:121034:33 :

№ п/п	Наименование характеристики земельного участка	Значение характеристики
1	2	3
1.	Адрес земельного участка	-
1.1.	Сведения о местоположении земельного участка (при отсутствии адреса) в структурированном в соответствии с федеральной информационной адресной системой виде	-
1.2.	Дополнительные сведения о местоположении земельного участка	-
2.	Площадь земельного участка \pm величина погрешности определения (вычисления) площади ($P \pm \Delta P$), м2	11853 ± 38
3.	Формула, примененная для вычисления предельной погрешности определения площади земельного участка, с подставленными значениями и итоговые (вычисленные) значения (ΔP), м2	$\Delta P = 3.5 * M_t * \sqrt{P} = 3.5 * 0,1 * \sqrt{11853} = 38$
4.	Площадь земельного участка согласно сведениям Единого государственного реестра недвижимости (Ркад), м2	11826
5.	Оценка расхождения Р и Ркад ($P - P_{кад}$), м2	27
6.	Предельные минимальный и максимальный размеры земельного участка ($P_{мин}$ и $P_{макс}$), м2	- -
7.	Вид (виды) разрешенного использования	-
7.1.	Дополнительные сведения об использовании земельного участка	-
8.	Кадастровый или иной государственный учетный номер (инвентарный) здания, сооружения, объекта незавершенного строительства, расположенного на земельном участке	-
9.	Сведения о земельных участках (землях общего пользования, территории общего пользования), посредством которых обеспечивается доступ	Земли общего пользования
10.	Иные сведения	-

4. Пояснения к сведениям об уточняемом земельном участке с кадастровым номером 39:15:121034:33 :

1.	Уточняется по фактическим границам, добавлены сведения погрешности определения характерных точек и средней квадратической погрешности определения площади
----	---

Сведения об уточняемых земельных участках

1. Сведения о характерных точках границы уточняемого земельного участка с кадастровым номером 39:15:121034:35 :

Система координат МСК-39, зона 1

Зона № 1

Обозначение характерных точек границ	Координаты, м				Метод определения координат	Формулы, примененные для расчета средней квадратической погрешности определения координат характерных точек границ (Mt), с подставленными в такие формулы значениями и итоговые (вычисленные) значения Mt, м	Описание закрепле ния точки
	содержатся в Едином государственном реестре недвижимости		определены в результате выполнения комплексных кадастровых работ				
	X	Y	X	Y			
1	2	3	4	5	6	7	8
492	357474.62	1186489.16	357474.62	1186489.16	Метод спутниковых геодезических измерений (определений)	$Mt = \sqrt{(m_0^2 + m_1^2)}=0.1$	-
493	357475.58	1186484.26	357475.58	1186484.26	Метод спутниковых геодезических измерений (определений)	$Mt = \sqrt{(m_0^2 + m_1^2)}=0.1$	-
494	357473.99	1186481.92	357473.99	1186481.92	Метод спутниковых геодезических измерений (определений)	$Mt = \sqrt{(m_0^2 + m_1^2)}=0.1$	-
495	357479.26	1186454.80	357479.26	1186454.80	Метод спутниковых геодезических измерений (определений)	$Mt = \sqrt{(m_0^2 + m_1^2)}=0.1$	-
496	357484.85	1186455.35	357484.85	1186455.35	Метод спутниковых геодезических измерений (определений)	$Mt = \sqrt{(m_0^2 + m_1^2)}=0.1$	-
497	357494.91	1186457.26	357494.91	1186457.26	Метод спутниковых геодезических измерений (определений)	$Mt = \sqrt{(m_0^2 + m_1^2)}=0.1$	-
498	357498.86	1186463.10	357498.86	1186463.10	Метод спутниковых геодезических измерений (определений)	$Mt = \sqrt{(m_0^2 + m_1^2)}=0.1$	-
499	357492.65	1186495.11	357492.65	1186495.11	Метод спутниковых геодезических измерений (определений)	$Mt = \sqrt{(m_0^2 + m_1^2)}=0.1$	-
500	357480.53	1186492.76	357480.53	1186492.76	Метод спутниковых геодезических измерений (определений)	$Mt = \sqrt{(m_0^2 + m_1^2)}=0.1$	-
501	357479.27	1186490.06	357479.27	1186490.06	Метод спутниковых геодезических измерений (определений)	$Mt = \sqrt{(m_0^2 + m_1^2)}=0.1$	-

1. Сведения о характерных точках границы уточняемого земельного участка с кадастровым номером 39:15:121034:35 :							
Система координат МСК-39, зона 1						Зона № 1	
Обозначение характерных точек границ	Координаты, м				Метод определения координат	Формулы, примененные для расчета средней квадратической погрешности определения координат характерных точек границ (Mt), с подставленными в такие формулы значениями и итоговые (вычисленные) значения Mt, м	Описание закрепления точки
	содержатся в Едином государственном реестре недвижимости		определены в результате выполнения комплексных кадастровых работ				
	X	Y	X	Y			
1	2	3	4	5	6	7	8
502	357475.48	1186489.33	357475.48	1186489.33	Метод спутниковых геодезических измерений (определений)	$Mt = \sqrt{(m_0^2 + m_1^2)}=0.1$	-
492	357474.62	1186489.16	357474.62	1186489.16	Метод спутниковых геодезических измерений (определений)	$Mt = \sqrt{(m_0^2 + m_1^2)}=0.1$	-
2. Сведения о частях границ уточняемого земельного участка с кадастровым номером 39:15:121034:35 :							
Обозначение части границ		Горизонтальное проложение (S), м	Описание прохождения части границ	Сведения о согласовании местоположения границ (согласовано/спорное)			
от т.	до т.						
1	2	3	4	5			
492	493	4.99	-	-			
493	494	2.83	-	-			
494	495	27.63	-	-			
495	496	5.62	-	-			
496	497	10.24	-	-			
497	498	7.05	-	-			
498	499	32.61	-	-			
499	500	12.35	-	-			
500	501	2.98	-	-			
501	502	3.86	-	-			
502	492	0.88	-	-			
3. Сведения о характеристиках уточняемого земельного участка с кадастровым номером 39:15:121034:35 :							
№ п/п	Наименование характеристики земельного участка			Значение характеристики			
1	2			3			
1.	Адрес земельного участка			-			
1.1.	Сведения о местоположении земельного участка (при отсутствии адреса) в структурированном в соответствии с федеральной информационной адресной системой виде			-			
1.2.	Дополнительные сведения о местоположении земельного участка			-			
2.	Площадь земельного участка ± величина погрешности определения (вычисления) площади (P ± ΔP), м2			738 ± 10			

3. Сведения о характеристиках уточняемого земельного участка с кадастровым номером 39:15:121034:35 :		
№ п/п	Наименование характеристики земельного участка	Значение характеристики
1	2	3
3.	Формула, примененная для вычисления предельной погрешности определения площади земельного участка, с подставленными значениями и итоговые (вычисленные) значения (ΔP), м2	$\Delta P = 3.5 * M_t * \sqrt{P} = 3.5 * 0,1 * \sqrt{738} = 10$
4.	Площадь земельного участка согласно сведениям Единого государственного реестра недвижимости (Ркад), м2	738
5.	Оценка расхождения Р и Ркад (Р - Ркад), м2	-
6.	Предельные минимальный и максимальный размеры земельного участка (Рмин и Рмакс), м2	- -
7.	Вид (виды) разрешенного использования	-
7.1.	Дополнительные сведения об использовании земельного участка	-
8.	Кадастровый или иной государственный учетный номер (инвентарный) здания, сооружения, объекта незавершенного строительства, расположенного на земельном участке	39:15:121034:109
9.	Сведения о земельных участках (землях общего пользования, территории общего пользования), посредством которых обеспечивается доступ	Земли общего пользования
10.	Иные сведения	-
4. Пояснения к сведениям об уточняемом земельном участке с кадастровым номером 39:15:121034:35 :		
1.	Уточняется по фактическим границам, добавлены сведения погрешности определения характерных точек и средней квадратической погрешности определения площади	

Сведения об уточняемых земельных участках

1. Сведения о характерных точках границы уточняемого земельного участка с кадастровым номером 39:15:121034:39 :

Система координат МСК-39, зона 1

Зона № 1

Обозначение характерных точек границ	Координаты, м				Метод определения координат	Формулы, примененные для расчета средней квадратической погрешности определения координат характерных точек границ (Mt), с подставленными в такие формулы значениями и итоговые (вычисленные) значения Mt, м	Описание закрепле ния точки
	содержатся в Едином государственном реестре недвижимости		определены в результате выполнения комплексных кадастровых работ				
	X	Y	X	Y			
1	2	3	4	5	6	7	8
396	357737.17	1186369.96	357738.60	1186369.67	Метод спутниковых геодезических измерений (определений)	$Mt = \sqrt{(m_0^2 + m_1^2)}=0.1$	-
503	357748.39	1186371.52	-	-	-	0.1	-
504	357748.71	1186370.10	-	-	-	0.1	-
505	357752.61	1186371.24	357752.51	1186371.72	Метод спутниковых геодезических измерений (определений)	$Mt = \sqrt{(m_0^2 + m_1^2)}=0.1$	-
506	357753.03	1186368.21	357753.03	1186368.21	Метод спутниковых геодезических измерений (определений)	$Mt = \sqrt{(m_0^2 + m_1^2)}=0.1$	-
507	357882.48	1186388.54	357882.48	1186388.54	Метод спутниковых геодезических измерений (определений)	$Mt = \sqrt{(m_0^2 + m_1^2)}=0.1$	-
508	357882.36	1186389.20	357882.36	1186389.20	Метод спутниковых геодезических измерений (определений)	$Mt = \sqrt{(m_0^2 + m_1^2)}=0.1$	-
509	357886.48	1186389.91	357886.48	1186389.91	Метод спутниковых геодезических измерений (определений)	$Mt = \sqrt{(m_0^2 + m_1^2)}=0.1$	-
510	357879.09	1186427.21	357879.09	1186427.21	Метод спутниковых геодезических измерений (определений)	$Mt = \sqrt{(m_0^2 + m_1^2)}=0.1$	-
511	357874.81	1186448.87	357874.81	1186448.87	Метод спутниковых геодезических измерений (определений)	$Mt = \sqrt{(m_0^2 + m_1^2)}=0.1$	-
399	357726.29	1186425.42	357726.29	1186425.42	Метод спутниковых геодезических измерений (определений)	$Mt = \sqrt{(m_0^2 + m_1^2)}=0.1$	-

1. Сведения о характерных точках границы уточняемого земельного участка с кадастровым номером 39:15:121034:39 :							
Система координат МСК-39, зона 1						Зона № 1	
Обозначение характерных точек границ	Координаты, м				Метод определения координат	Формулы, примененные для расчета средней квадратической погрешности определения координат характерных точек границ (Mt), с подставленными в такие формулы значениями и итоговые (вычисленные) значения Mt, м	Описание закрепле ния точки
	содержатся в Едином государственном реестре недвижимости		определены в результате выполнения комплексных кадастровых работ				
	X	Y	X	Y			
1	2	3	4	5	6	7	8
н1164У	-	-	357728.07	1186415.94	Метод спутниковых геодезических измерений (определений)	$Mt = \sqrt{(m_0^2 + m_1^2)}=0.1$	-
н1163У	-	-	357727.35	1186414.05	Метод спутниковых геодезических измерений (определений)	$Mt = \sqrt{(m_0^2 + m_1^2)}=0.1$	-
н1162У	-	-	357726.99	1186412.56	Метод спутниковых геодезических измерений (определений)	$Mt = \sqrt{(m_0^2 + m_1^2)}=0.1$	-
н1161У	-	-	357726.84	1186410.60	Метод спутниковых геодезических измерений (определений)	$Mt = \sqrt{(m_0^2 + m_1^2)}=0.1$	-
398	357736.23	1186370.86	357733.77	1186372.19	Метод спутниковых геодезических измерений (определений)	$Mt = \sqrt{(m_0^2 + m_1^2)}=0.1$	-
397	357736.95	1186370.88	357737.98	1186372.94	Метод спутниковых геодезических измерений (определений)	$Mt = \sqrt{(m_0^2 + m_1^2)}=0.1$	-
396	357737.17	1186369.96	357738.60	1186369.67	Метод спутниковых геодезических измерений (определений)	$Mt = \sqrt{(m_0^2 + m_1^2)}=0.1$	-
2. Сведения о частях границ уточняемого земельного участка с кадастровым номером 39:15:121034:39 :							
Обозначение части границ		Горизонтальное проложение (S), м	Описание прохождения части границ	Сведения о согласовании местоположения границ (согласовано/спорное)			
от т.	до т.						
1	2	3	4	5			
396	505	14.06	-	-			
505	506	3.55	-	-			
506	507	131.04	-	-			
507	508	0.67	-	-			
508	509	4.18	-	-			
509	510	38.03	-	-			
510	511	22.08	-	-			

2. Сведения о частях границ уточняемого земельного участка с кадастровым номером 39:15:121034:39 :				
Обозначение части границ		Горизонтальное проложение (S), м	Описание прохождения части границ	Сведения о согласовании местоположения границ (согласовано/спорное)
от т.	до т.			
1	2	3	4	5
511	399	150.36	-	-
399	н1164У	9.65	-	-
н1164У	н1163У	2.02	-	-
н1163У	н1162У	1.53	-	-
н1162У	н1161У	1.97	-	-
н1161У	398	39.03	-	-
398	397	4.28	-	-
397	396	3.33	-	-

3. Сведения о характеристиках уточняемого земельного участка с кадастровым номером 39:15:121034:39 :		
№ п/п	Наименование характеристики земельного участка	Значение характеристики
1	2	3
1.	Адрес земельного участка	-
1.1.	Сведения о местоположении земельного участка (при отсутствии адреса) в структурированном в соответствии с федеральной информационной адресной системой виде	-
1.2.	Дополнительные сведения о местоположении земельного участка	-
2.	Площадь земельного участка ± величина погрешности определения (вычисления) площади (Р ± ΔР), м2	9181 ± 34
3.	Формула, примененная для вычисления предельной погрешности определения площади земельного участка, с подставленными значениями и итоговые (вычисленные) значения (ΔР), м2	ΔР=3.5*Мт*√Р=3.5*0,1*√9181=34
4.	Площадь земельного участка согласно сведениям Единого государственного реестра недвижимости (Ркад), м2	9095
5.	Оценка расхождения Р и Ркад (Р - Ркад), м2	86
6.	Предельные минимальный и максимальный размеры земельного участка (Рмин и Рмакс), м2	- -
7.	Вид (виды) разрешенного использования	-
7.1.	Дополнительные сведения об использовании земельного участка	-
8.	Кадастровый или иной государственный учетный номер (инвентарный) здания, сооружения, объекта незавершенного строительства, расположенного на земельном участке	39:15:121034:97
9.	Сведения о земельных участках (землях общего пользования, территории общего пользования), посредством которых обеспечивается доступ	Земли общего пользования
10.	Иные сведения	-

4. Пояснения к сведениям об уточняемом земельном участке с кадастровым номером 39:15:121034:39 :	
1.	Уточняется по фактическим границам, добавлены сведения погрешности определения характерных точек и средней квадратической погрешности определения площади

Сведения об уточняемых земельных участках

1. Сведения о характерных точках границы уточняемого земельного участка с кадастровым номером 39:15:121034:1460 :

Система координат МСК-39, зона 1

Зона № 1

Обозначение характерных точек границ	Координаты, м				Метод определения координат	Формулы, примененные для расчета средней квадратической погрешности определения координат характерных точек границ (Mt), с подставленными в такие формулы значениями и итоговые (вычисленные) значения Mt, м	Описание закрепле ния точки
	содержатся в Едином государственном реестре недвижимости		определены в результате выполнения комплексных кадастровых работ				
	X	Y	X	Y			
1	2	3	4	5	6	7	8
347	357469.18	1186420.30	357471.13	1186417.35	Метод спутниковых геодезических измерений (определений)	$Mt = \sqrt{(m_0^2 + m_1^2)}=0.1$	-
346	357468.90	1186420.72	357468.90	1186420.72	Метод спутниковых геодезических измерений (определений)	$Mt = \sqrt{(m_0^2 + m_1^2)}=0.1$	-
512	357457.38	1186438.78	357457.38	1186438.78	Метод спутниковых геодезических измерений (определений)	$Mt = \sqrt{(m_0^2 + m_1^2)}=0.1$	-
513	357457.17	1186438.66	357457.17	1186438.66	Метод спутниковых геодезических измерений (определений)	$Mt = \sqrt{(m_0^2 + m_1^2)}=0.1$	-
514	357453.51	1186444.78	357453.51	1186444.78	Метод спутниковых геодезических измерений (определений)	$Mt = \sqrt{(m_0^2 + m_1^2)}=0.1$	-
515	357453.04	1186445.52	357453.04	1186445.52	Метод спутниковых геодезических измерений (определений)	$Mt = \sqrt{(m_0^2 + m_1^2)}=0.1$	-
516	357451.91	1186447.33	357451.91	1186447.33	Метод спутниковых геодезических измерений (определений)	$Mt = \sqrt{(m_0^2 + m_1^2)}=0.1$	-
517	357451.71	1186447.65	357451.71	1186447.65	Метод спутниковых геодезических измерений (определений)	$Mt = \sqrt{(m_0^2 + m_1^2)}=0.1$	-
518	357438.65	1186448.96	357438.65	1186448.96	Метод спутниковых геодезических измерений (определений)	$Mt = \sqrt{(m_0^2 + m_1^2)}=0.1$	-
519	357419.27	1186448.06	357419.27	1186448.06	Метод спутниковых геодезических измерений (определений)	$Mt = \sqrt{(m_0^2 + m_1^2)}=0.1$	-

1. Сведения о характерных точках границы уточняемого земельного участка с кадастровым номером 39:15:121034:1460 :							
Система координат МСК-39, зона 1						Зона № 1	
Обозначение характерных точек границ	Координаты, м				Метод определения координат	Формулы, примененные для расчета средней квадратической погрешности определения координат характерных точек границ (Mt), с подставленными в такие формулы значениями и итоговые (вычисленные) значения Mt, м	Описание закрепле ния точки
	содержатся в Едином государственном реестре недвижимости		определены в результате выполнения комплексных кадастровых работ				
	X	Y	X	Y			
1	2	3	4	5	6	7	8
520	357416.48	1186447.93	357416.48	1186447.93	Метод спутниковых геодезических измерений (определений)	$Mt = \sqrt{(m_0^2 + m_1^2)}=0.1$	-
521	357417.49	1186440.01	357417.49	1186440.01	Метод спутниковых геодезических измерений (определений)	$Mt = \sqrt{(m_0^2 + m_1^2)}=0.1$	-
522	357411.96	1186439.30	357411.96	1186439.30	Метод спутниковых геодезических измерений (определений)	$Mt = \sqrt{(m_0^2 + m_1^2)}=0.1$	-
523	357411.90	1186439.78	357411.90	1186439.78	Метод спутниковых геодезических измерений (определений)	$Mt = \sqrt{(m_0^2 + m_1^2)}=0.1$	-
524	357409.00	1186439.28	357409.00	1186439.28	Метод спутниковых геодезических измерений (определений)	$Mt = \sqrt{(m_0^2 + m_1^2)}=0.1$	-
525	357422.07	1186384.73	357422.07	1186384.73	Метод спутниковых геодезических измерений (определений)	$Mt = \sqrt{(m_0^2 + m_1^2)}=0.1$	-
526	357429.44	1186385.24	357429.44	1186385.24	Метод спутниковых геодезических измерений (определений)	$Mt = \sqrt{(m_0^2 + m_1^2)}=0.1$	-
350	357437.21	1186385.77	357437.21	1186385.77	Метод спутниковых геодезических измерений (определений)	$Mt = \sqrt{(m_0^2 + m_1^2)}=0.1$	-
349	357456.28	1186398.11	357456.46	1186398.09	Метод спутниковых геодезических измерений (определений)	$Mt = \sqrt{(m_0^2 + m_1^2)}=0.1$	-
527	357455.15	1186401.05	-	-	-	0.1	-
528	357453.03	1186406.55	357453.34	1186406.61	Метод спутниковых геодезических измерений (определений)	$Mt = \sqrt{(m_0^2 + m_1^2)}=0.1$	-
529	357453.93	1186407.08	-	-	-	0.1	-
348	357453.48	1186407.84	-	-	-	0.1	-

1. Сведения о характерных точках границы уточняемого земельного участка с кадастровым номером 39:15:121034:1460 :

Система координат МСК-39, зона 1

Зона № 1

Обозначение характерных точек границ	Координаты, м				Метод определения координат	Формулы, примененные для расчета средней квадратической погрешности определения координат характерных точек границ (Mt), с подставленными в такие формулы значениями и итоговые (вычисленные) значения Mt, м	Описание закрепле ния точки
	содержатся в Едином государственном реестре недвижимости		определены в результате выполнения комплексных кадастровых работ				
	X	Y	X	Y			
1	2	3	4	5	6	7	8
530	357458.67	1186411.96	-	-	-	0.1	-
347	357469.18	1186420.30	357471.13	1186417.35	Метод спутниковых геодезических измерений (определений)	$Mt = \sqrt{(m_0^2 + m_1^2)} = 0.1$	-

2. Сведения о частях границ уточняемого земельного участка с кадастровым номером 39:15:121034:1460 :

Обозначение части границ		Горизонтальное проложение (S), м	Описание прохождения части границ	Сведения о согласовании местоположения границ (согласовано/спорное)
от т.	до т.			
1	2	3	4	5
347	346	4.04	-	-
346	512	21.42	-	-
512	513	0.24	-	-
513	514	7.13	-	-
514	515	0.88	-	-
515	516	2.13	-	-
516	517	0.38	-	-
517	518	13.13	-	-
518	519	19.40	-	-
519	520	2.79	-	-
520	521	7.98	-	-
521	522	5.58	-	-
522	523	0.48	-	-
523	524	2.94	-	-
524	525	56.09	-	-
525	526	7.39	-	-
526	350	7.79	-	-
350	349	22.85	-	-
349	528	9.07	-	-
528	347	20.78	-	-

3. Сведения о характеристиках уточняемого земельного участка с кадастровым номером 39:15:121034:1460 :		
№ п/п	Наименование характеристики земельного участка	Значение характеристики
1	2	3
1.	Адрес земельного участка	-
1.1.	Сведения о местоположении земельного участка (при отсутствии адреса) в структурированном в соответствии с федеральной информационной адресной системой виде	-
1.2.	Дополнительные сведения о местоположении земельного участка	-
2.	Площадь земельного участка \pm величина погрешности определения (вычисления) площади ($P \pm \Delta P$), м2	2642 ± 18
3.	Формула, примененная для вычисления предельной погрешности определения площади земельного участка, с подставленными значениями и итоговые (вычисленные) значения (ΔP), м2	$\Delta P = 3.5 * M_t * \sqrt{P} = 3.5 * 0,1 * \sqrt{2642} = 18$
4.	Площадь земельного участка согласно сведениям Единого государственного реестра недвижимости (Ркад), м2	2593
5.	Оценка расхождения Р и Ркад ($P - P_{кад}$), м2	49
6.	Предельные минимальный и максимальный размеры земельного участка ($P_{мин}$ и $P_{макс}$), м2	- -
7.	Вид (виды) разрешенного использования	-
7.1.	Дополнительные сведения об использовании земельного участка	-
8.	Кадастровый или иной государственный учетный номер (инвентарный) здания, сооружения, объекта незавершенного строительства, расположенного на земельном участке	39:15:121034:54
9.	Сведения о земельных участках (землях общего пользования, территории общего пользования), посредством которых обеспечивается доступ	Земли общего пользования
10.	Иные сведения	-
4. Пояснения к сведениям об уточняемом земельном участке с кадастровым номером 39:15:121034:1460 :		
1.	Уточняется по фактическим границам, добавлены сведения погрешности определения характерных точек и средней квадратической погрешности определения площади	

Сведения об уточняемых земельных участках

1. Сведения о характерных точках границы уточняемого земельного участка с кадастровым номером 39:15:121034:1539 :

Система координат МСК-39, зона 1

Зона № 1

Обозначение характерных точек границ	Координаты, м				Метод определения координат	Формулы, примененные для расчета средней квадратической погрешности определения координат характерных точек границ (Mt), с подставленными в такие формулы значениями и итоговые (вычисленные) значения Mt, м	Описание закрепле ния точки
	содержатся в Едином государственном реестре недвижимости		определены в результате выполнения комплексных кадастровых работ				
	X	Y	X	Y			
1	2	3	4	5	6	7	8
559	357508.15	1186444.93	357508.15	1186444.93	Метод спутниковых геодезических измерений (определений)	$Mt = \sqrt{(m_0^2 + m_1^2)}=0.1$	-
н79У	-	-	357507.96	1186445.96	Метод спутниковых геодезических измерений (определений)	$Mt = \sqrt{(m_0^2 + m_1^2)}=0.1$	-
560	-	-	357506.79	1186452.16	Метод спутниковых геодезических измерений (определений)	$Mt = \sqrt{(m_0^2 + m_1^2)}=0.1$	-
560	357506.79	1186452.16	-	-	-	0.1	Закрепление отсутствует
н78У	-	-	357506.67	1186452.82	Метод спутниковых геодезических измерений (определений)	$Mt = \sqrt{(m_0^2 + m_1^2)}=0.1$	-
561	357506.58	1186453.29	357506.58	1186453.29	Метод спутниковых геодезических измерений (определений)	$Mt = \sqrt{(m_0^2 + m_1^2)}=0.1$	-
562	357503.27	1186452.61	357503.27	1186452.61	Метод спутниковых геодезических измерений (определений)	$Mt = \sqrt{(m_0^2 + m_1^2)}=0.1$	-
5	-	-	357503.36	1186452.15	Метод спутниковых геодезических измерений (определений)	$Mt = \sqrt{(m_0^2 + m_1^2)}=0.1$	-
563	357503.44	1186451.75	-	-	-	0.1	Закрепление отсутствует
4	-	-	357504.63	1186445.42	Метод спутниковых геодезических измерений (определений)	$Mt = \sqrt{(m_0^2 + m_1^2)}=0.1$	-
564	357504.83	1186444.31	357504.83	1186444.31	Метод спутниковых геодезических измерений (определений)	$Mt = \sqrt{(m_0^2 + m_1^2)}=0.1$	-

1. Сведения о характерных точках границы уточняемого земельного участка с кадастровым номером 39:15:121034:1539 :							
Система координат МСК-39, зона 1						Зона № 1	
Обозначение характерных точек границ	Координаты, м				Метод определения координат	Формулы, примененные для расчета средней квадратической погрешности определения координат характерных точек границ (Mt), с подставленными в такие формулы значениями и итоговые (вычисленные) значения Mt, м	Описание закрепления точки
	содержатся в Едином государственном реестре недвижимости		определены в результате выполнения комплексных кадастровых работ				
	X	Y	X	Y			
1	2	3	4	5	6	7	8
559	357508.15	1186444.93	357508.15	1186444.93	Метод спутниковых геодезических измерений (определений)	$Mt = \sqrt{(m_0^2 + m_1^2)}=0.1$	-

2. Сведения о частях границ уточняемого земельного участка с кадастровым номером 39:15:121034:1539 :				
Обозначение части границ		Горизонтальное проложение (S), м	Описание прохождения части границ	Сведения о согласовании местоположения границ (согласовано/спорное)
от т.	до т.			
1	2	3	4	5
559	н79У	1.05	-	-
н79У	560	6.31	-	-
560	н78У	0.67	-	-
н78У	561	0.48	-	-
561	562	3.38	-	-
562	5	0.47	-	-
5	4	6.85	-	-
4	564	1.13	-	-
564	559	3.38	-	-

3. Сведения о характеристиках уточняемого земельного участка с кадастровым номером 39:15:121034:1539 :		
№ п/п	Наименование характеристики земельного участка	Значение характеристики
1	2	3
1.	Адрес земельного участка	-
1.1.	Сведения о местоположении земельного участка (при отсутствии адреса) в структурированном в соответствии с федеральной информационной адресной системой виде	-
1.2.	Дополнительные сведения о местоположении земельного участка	-
2.	Площадь земельного участка ± величина погрешности определения (вычисления) площади ($P \pm \Delta P$), м2	29 ± 2
3.	Формула, примененная для вычисления предельной погрешности определения площади земельного участка, с подставленными значениями и итоговые (вычисленные) значения (ΔP), м2	$\Delta P=3.5*Mt*\sqrt{P}=3.5*0,1*\sqrt{29}=2$
4.	Площадь земельного участка согласно сведениям Единого государственного реестра недвижимости (Ркад), м2	29
5.	Оценка расхождения Р и Ркад ($P - P_{кад}$), м2	-

3. Сведения о характеристиках уточняемого земельного участка с кадастровым номером 39:15:121034:1539 :

№ п/п	Наименование характеристики земельного участка	Значение характеристики
1	2	3
6.	Предельные минимальный и максимальный размеры земельного участка (Рмин и Рмакс), м2	- -
7.	Вид (виды) разрешенного использования	-
7.1.	Дополнительные сведения об использовании земельного участка	-
8.	Кадастровый или иной государственный учетный номер (инвентарный) здания, сооружения, объекта незавершенного строительства, расположенного на земельном участке	39:15:121034:1566
9.	Сведения о земельных участках (землях общего пользования, территории общего пользования), посредством которых обеспечивается доступ	Земли общего пользования
10.	Иные сведения	-

4. Пояснения к сведениям об уточняемом земельном участке с кадастровым номером 39:15:121034:1539 :

1.	Уточняется по фактическим границам, добавлены сведения погрешности определения характерных точек и средней квадратической погрешности определения площади
----	---

Сведения об уточняемых земельных участках

1. Сведения о характерных точках границы уточняемого земельного участка с кадастровым номером 39:15:121034:1541 :

Система координат МСК-39, зона 1

Зона № 1

Обозначение характерных точек границ	Координаты, м				Метод определения координат	Формулы, примененные для расчета средней квадратической погрешности определения координат характерных точек границ (Mt), с подставленными в такие формулы значениями и итоговые (вычисленные) значения Mt, м	Описание закрепле ния точки
	содержатся в Едином государственном реестре недвижимости		определены в результате выполнения комплексных кадастровых работ				
	X	Y	X	Y			
1	2	3	4	5	6	7	8
564	357504.83	1186444.31	357504.83	1186444.31	Метод спутниковых геодезических измерений (определений)	$Mt = \sqrt{(m_0^2 + m_1^2)}=0.1$	-
4	-	-	357504.63	1186445.42	Метод спутниковых геодезических измерений (определений)	$Mt = \sqrt{(m_0^2 + m_1^2)}=0.1$	-
563	357503.44	1186451.75	-	-	-	0.1	Закрепление отсутствует
5	-	-	357503.36	1186452.15	Метод спутниковых геодезических измерений (определений)	$Mt = \sqrt{(m_0^2 + m_1^2)}=0.1$	-
562	357503.27	1186452.61	357503.27	1186452.61	Метод спутниковых геодезических измерений (определений)	$Mt = \sqrt{(m_0^2 + m_1^2)}=0.1$	-
565	357499.70	1186451.88	357499.70	1186451.88	Метод спутниковых геодезических измерений (определений)	$Mt = \sqrt{(m_0^2 + m_1^2)}=0.1$	-
6	-	-	357499.79	1186451.42	Метод спутниковых геодезических измерений (определений)	$Mt = \sqrt{(m_0^2 + m_1^2)}=0.1$	-
7	-	-	357501.03	1186444.77	Метод спутниковых геодезических измерений (определений)	$Mt = \sqrt{(m_0^2 + m_1^2)}=0.1$	-
566	357499.81	1186451.31	-	-	-	0.1	Закрепление отсутствует
567	357501.25	1186443.64	357501.25	1186443.64	Метод спутниковых геодезических измерений (определений)	$Mt = \sqrt{(m_0^2 + m_1^2)}=0.1$	-
564	357504.83	1186444.31	357504.83	1186444.31	Метод спутниковых геодезических измерений (определений)	$Mt = \sqrt{(m_0^2 + m_1^2)}=0.1$	-

2. Сведения о частях границ уточняемого земельного участка с кадастровым номером 39:15:121034:1541 :				
Обозначение части границ		Горизонтальное проложение (S), м	Описание прохождения части границ	Сведения о согласовании местоположения границ (согласовано/спорное)
от т.	до т.			
1	2	3	4	5
564	4	1.13	-	-
4	5	6.85	-	-
5	562	0.47	-	-
562	565	3.64	-	-
565	6	0.47	-	-
6	7	6.76	-	-
7	567	1.15	-	-
567	564	3.64	-	-

3. Сведения о характеристиках уточняемого земельного участка с кадастровым номером 39:15:121034:1541 :		
№ п/п	Наименование характеристики земельного участка	Значение характеристики
1	2	3
1.	Адрес земельного участка	-
1.1.	Сведения о местоположении земельного участка (при отсутствии адреса) в структурированном в соответствии с федеральной информационной адресной системой виде	-
1.2.	Дополнительные сведения о местоположении земельного участка	-
2.	Площадь земельного участка ± величина погрешности определения (вычисления) площади (Р ± ΔР), м2	31 ± 2
3.	Формула, примененная для вычисления предельной погрешности определения площади земельного участка, с подставленными значениями и итоговые (вычисленные) значения (ΔР), м2	ΔР=3.5*Мt*√P=3.5*0,1*√31=2
4.	Площадь земельного участка согласно сведениям Единого государственного реестра недвижимости (Ркад), м2	31
5.	Оценка расхождения Р и Ркад (Р - Ркад), м2	-
6.	Предельные минимальный и максимальный размеры земельного участка (Рмин и Рмакс), м2	-
7.	Вид (виды) разрешенного использования	-
7.1.	Дополнительные сведения об использовании земельного участка	-
8.	Кадастровый или иной государственный учетный номер (инвентарный) здания, сооружения, объекта незавершенного строительства, расположенного на земельном участке	39:15:121034:1979
9.	Сведения о земельных участках (землях общего пользования, территории общего пользования), посредством которых обеспечивается доступ	Земли общего пользования
10.	Иные сведения	-

4. Пояснения к сведениям об уточняемом земельном участке с кадастровым номером 39:15:121034:1541 :	
1.	Уточняется по фактическим границам, добавлены сведения погрешности определения характерных точек и средней квадратической погрешности определения площади

Сведения об уточняемых земельных участках

1. Сведения о характерных точках границы уточняемого земельного участка с кадастровым номером 39:15:121034:1560 :

Система координат МСК-39, зона 1

Зона № 1

Обозначение характерных точек границ	Координаты, м				Метод определения координат	Формулы, примененные для расчета средней квадратической погрешности определения координат характерных точек границ (Mt), с подставленными в такие формулы значениями и итоговые (вычисленные) значения Mt, м	Описание закрепле ния точки
	содержатся в Едином государственном реестре недвижимости		определены в результате выполнения комплексных кадастровых работ				
	X	Y	X	Y			
1	2	3	4	5	6	7	8
568	357491.48	1186433.66	357491.48	1186433.66	Метод спутниковых геодезических измерений (определений)	$Mt = \sqrt{(m_0^2 + m_1^2)}=0.1$	-
569	357488.13	1186433.00	357488.13	1186433.00	Метод спутниковых геодезических измерений (определений)	$Mt = \sqrt{(m_0^2 + m_1^2)}=0.1$	-
н1184У	-	-	357488.31	1186432.01	Метод спутниковых геодезических измерений (определений)	$Mt = \sqrt{(m_0^2 + m_1^2)}=0.1$	-
343	357489.63	1186424.94	357489.63	1186424.94	Метод спутниковых геодезических измерений (определений)	$Mt = \sqrt{(m_0^2 + m_1^2)}=0.1$	-
342	357493.00	1186425.62	357493.00	1186425.62	Метод спутниковых геодезических измерений (определений)	$Mt = \sqrt{(m_0^2 + m_1^2)}=0.1$	-
н100У	-	-	357492.96	1186425.84	Метод спутниковых геодезических измерений (определений)	$Mt = \sqrt{(m_0^2 + m_1^2)}=0.1$	-
568	357491.48	1186433.66	357491.48	1186433.66	Метод спутниковых геодезических измерений (определений)	$Mt = \sqrt{(m_0^2 + m_1^2)}=0.1$	-

2. Сведения о частях границ уточняемого земельного участка с кадастровым номером 39:15:121034:1560 :

Обозначение части границ		Горизонтальное проложение (S), м	Описание прохождения части границ	Сведения о согласовании местоположения границ (согласовано/спорное)
от т.	до т.			
1	2	3	4	5
568	569	3.41	-	-
569	н1184У	1.01	-	-
н1184У	343	7.19	-	-
343	342	3.44	-	-

2. Сведения о частях границ уточняемого земельного участка с кадастровым номером 39:15:121034:1560 :				
Обозначение части границ		Горизонтальное проложение (S), м	Описание прохождения части границ	Сведения о согласовании местоположения границ (согласовано/спорное)
от т.	до т.			
1	2	3	4	5
342	н100У	0.22	-	-
н100У	568	7.96	-	-
3. Сведения о характеристиках уточняемого земельного участка с кадастровым номером 39:15:121034:1560 :				
№ п/п	Наименование характеристики земельного участка		Значение характеристики	
1	2		3	
1.	Адрес земельного участка		-	
1.1.	Сведения о местоположении земельного участка (при отсутствии адреса) в структурированном в соответствии с федеральной информационной адресной системой виде		-	
1.2.	Дополнительные сведения о местоположении земельного участка		-	
2.	Площадь земельного участка ± величина погрешности определения (вычисления) площади ($P \pm \Delta P$), м2		28 ± 2	
3.	Формула, примененная для вычисления предельной погрешности определения площади земельного участка, с подставленными значениями и итоговые (вычисленные) значения (ΔP), м2		$\Delta P = 3.5 * M_t * \sqrt{P} = 3.5 * 0,1 * \sqrt{28} = 2$	
4.	Площадь земельного участка согласно сведениям Единого государственного реестра недвижимости (Ркад), м2		28	
5.	Оценка расхождения Р и Ркад ($P - P_{кад}$), м2		-	
6.	Предельные минимальный и максимальный размеры земельного участка ($R_{мин}$ и $R_{макс}$), м2		- -	
7.	Вид (виды) разрешенного использования		-	
7.1.	Дополнительные сведения об использовании земельного участка		-	
8.	Кадастровый или иной государственный учетный номер (инвентарный) здания, сооружения, объекта незавершенного строительства, расположенного на земельном участке		39:15:121034:2883	
9.	Сведения о земельных участках (землях общего пользования, территории общего пользования), посредством которых обеспечивается доступ		Земли общего пользования	
10.	Иные сведения		-	
4. Пояснения к сведениям об уточняемом земельном участке с кадастровым номером 39:15:121034:1560 :				
1.	Уточняется по фактическим границам, добавлены сведения погрешности определения характерных точек и средней квадратической погрешности определения площади			

Сведения об уточняемых земельных участках

1. Сведения о характерных точках границы уточняемого земельного участка с кадастровым номером 39:15:121034:1565 :

Система координат МСК-39, зона 1

Зона № 1

Обозначение характерных точек границ	Координаты, м				Метод определения координат	Формулы, примененные для расчета средней квадратической погрешности определения координат характерных точек границ (Mt), с подставленными в такие формулы значениями и итоговые (вычисленные) значения Mt, м	Описание закрепле ния точки
	содержатся в Едином государственном реестре недвижимости		определены в результате выполнения комплексных кадастровых работ				
	X	Y	X	Y			
1	2	3	4	5	6	7	8
343	357489.63	1186424.94	357489.63	1186424.94	Метод спутниковых геодезических измерений (определений)	$Mt = \sqrt{(m_0^2 + m_1^2)}=0.1$	-
н1184У	-	-	357488.31	1186432.01	Метод спутниковых геодезических измерений (определений)	$Mt = \sqrt{(m_0^2 + m_1^2)}=0.1$	-
569	357488.13	1186433.00	357488.13	1186433.00	Метод спутниковых геодезических измерений (определений)	$Mt = \sqrt{(m_0^2 + m_1^2)}=0.1$	-
570	357484.65	1186432.31	357484.65	1186432.31	Метод спутниковых геодезических измерений (определений)	$Mt = \sqrt{(m_0^2 + m_1^2)}=0.1$	-
344	357486.17	1186424.24	357486.17	1186424.24	Метод спутниковых геодезических измерений (определений)	$Mt = \sqrt{(m_0^2 + m_1^2)}=0.1$	-
343	357489.63	1186424.94	357489.63	1186424.94	Метод спутниковых геодезических измерений (определений)	$Mt = \sqrt{(m_0^2 + m_1^2)}=0.1$	-

2. Сведения о частях границ уточняемого земельного участка с кадастровым номером 39:15:121034:1565 :

Обозначение части границ		Горизонтальное проложение (S), м	Описание прохождения части границ	Сведения о согласовании местоположения границ (согласовано/спорное)
от т.	до т.			
1	2	3	4	5
343	н1184У	7.19	-	-
н1184У	569	1.01	-	-
569	570	3.55	-	-
570	344	8.21	-	-
344	343	3.53	-	-

3. Сведения о характеристиках уточняемого земельного участка с кадастровым номером 39:15:121034:1565 :		
№ п/п	Наименование характеристики земельного участка	Значение характеристики
1	2	3
1.	Адрес земельного участка	-
1.1.	Сведения о местоположении земельного участка (при отсутствии адреса) в структурированном в соответствии с федеральной информационной адресной системой виде	-
1.2.	Дополнительные сведения о местоположении земельного участка	-
2.	Площадь земельного участка \pm величина погрешности определения (вычисления) площади ($P \pm \Delta P$), м2	29 ± 2
3.	Формула, примененная для вычисления предельной погрешности определения площади земельного участка, с подставленными значениями и итоговые (вычисленные) значения (ΔP), м2	$\Delta P = 3.5 * M_t * \sqrt{P} = 3.5 * 0,1 * \sqrt{29} = 2$
4.	Площадь земельного участка согласно сведениям Единого государственного реестра недвижимости (Ркад), м2	29
5.	Оценка расхождения Р и Ркад ($P - P_{кад}$), м2	-
6.	Предельные минимальный и максимальный размеры земельного участка ($P_{мин}$ и $P_{макс}$), м2	- -
7.	Вид (виды) разрешенного использования	-
7.1.	Дополнительные сведения об использовании земельного участка	-
8.	Кадастровый или иной государственный учетный номер (инвентарный) здания, сооружения, объекта незавершенного строительства, расположенного на земельном участке	39:15:121034:3124
9.	Сведения о земельных участках (землях общего пользования, территории общего пользования), посредством которых обеспечивается доступ	Земли общего пользования
10.	Иные сведения	-
4. Пояснения к сведениям об уточняемом земельном участке с кадастровым номером 39:15:121034:1565 :		
1.	Уточняется по фактическим границам, добавлены сведения погрешности определения характерных точек и средней квадратической погрешности определения площади	

Сведения об уточняемых земельных участках

1. Сведения о характерных точках границы уточняемого земельного участка с кадастровым номером 39:15:121034:2875 :

Система координат МСК-39, зона 1

Зона № 1

Обозначение характерных точек границ	Координаты, м				Метод определения координат	Формулы, примененные для расчета средней квадратической погрешности определения координат характерных точек границ (Mt), с подставленными в такие формулы значениями и итоговые (вычисленные) значения Mt, м	Описание закрепле ния точки
	содержатся в Едином государственном реестре недвижимости		определены в результате выполнения комплексных кадастровых работ				
	X	Y	X	Y			
1	2	3	4	5	6	7	8
545	357998.39	1186408.89	357998.39	1186408.89	Метод спутниковых геодезических измерений (определений)	$Mt = \sqrt{(m_0^2 + m_1^2)}=0.1$	-
н1183У	-	-	357996.90	1186412.66	Метод спутниковых геодезических измерений (определений)	$Mt = \sqrt{(m_0^2 + m_1^2)}=0.1$	-
544	-	-	357971.34	1186477.40	Метод спутниковых геодезических измерений (определений)	$Mt = \sqrt{(m_0^2 + m_1^2)}=0.1$	-
571	357968.74	1186483.98	357968.74	1186483.98	Метод спутниковых геодезических измерений (определений)	$Mt = \sqrt{(m_0^2 + m_1^2)}=0.1$	-
572	357890.80	1186468.90	357890.80	1186468.90	Метод спутниковых геодезических измерений (определений)	$Mt = \sqrt{(m_0^2 + m_1^2)}=0.1$	-
573	357894.44	1186451.96	357894.44	1186451.96	Метод спутниковых геодезических измерений (определений)	$Mt = \sqrt{(m_0^2 + m_1^2)}=0.1$	-
511	357874.81	1186448.87	357874.81	1186448.87	Метод спутниковых геодезических измерений (определений)	$Mt = \sqrt{(m_0^2 + m_1^2)}=0.1$	-
510	357879.09	1186427.21	357879.09	1186427.21	Метод спутниковых геодезических измерений (определений)	$Mt = \sqrt{(m_0^2 + m_1^2)}=0.1$	-
574	357914.89	1186434.09	357914.89	1186434.09	Метод спутниковых геодезических измерений (определений)	$Mt = \sqrt{(m_0^2 + m_1^2)}=0.1$	-
575	357916.58	1186434.38	357916.58	1186434.38	Метод спутниковых геодезических измерений (определений)	$Mt = \sqrt{(m_0^2 + m_1^2)}=0.1$	-

1. Сведения о характерных точках границы уточняемого земельного участка с кадастровым номером 39:15:121034:2875 :							
Система координат МСК-39, зона 1						Зона № 1	
Обозначение характерных точек границ	Координаты, м				Метод определения координат	Формулы, примененные для расчета средней квадратической погрешности определения координат характерных точек границ (Mt), с подставленными в такие формулы значениями и итоговые (вычисленные) значения Mt, м	Описание закрепле ния точки
	содержатся в Едином государственном реестре недвижимости		определены в результате выполнения комплексных кадастровых работ				
	X	Y	X	Y			
1	2	3	4	5	6	7	8
576	357918.59	1186422.56	357918.59	1186422.56	Метод спутниковых геодезических измерений (определений)	$Mt = \sqrt{(m_0^2 + m_1^2)}=0.1$	-
577	357918.73	1186421.75	357918.73	1186421.75	Метод спутниковых геодезических измерений (определений)	$Mt = \sqrt{(m_0^2 + m_1^2)}=0.1$	-
578	357918.35	1186421.71	357918.35	1186421.71	Метод спутниковых геодезических измерений (определений)	$Mt = \sqrt{(m_0^2 + m_1^2)}=0.1$	-
579	357919.10	1186417.10	357919.10	1186417.10	Метод спутниковых геодезических измерений (определений)	$Mt = \sqrt{(m_0^2 + m_1^2)}=0.1$	-
580	357919.46	1186417.15	357919.46	1186417.15	Метод спутниковых геодезических измерений (определений)	$Mt = \sqrt{(m_0^2 + m_1^2)}=0.1$	-
581	357919.59	1186416.41	357919.59	1186416.41	Метод спутниковых геодезических измерений (определений)	$Mt = \sqrt{(m_0^2 + m_1^2)}=0.1$	-
582	357919.23	1186416.36	357919.23	1186416.36	Метод спутниковых геодезических измерений (определений)	$Mt = \sqrt{(m_0^2 + m_1^2)}=0.1$	-
583	357919.46	1186414.98	357919.46	1186414.98	Метод спутниковых геодезических измерений (определений)	$Mt = \sqrt{(m_0^2 + m_1^2)}=0.1$	-
584	357919.56	1186414.99	357919.56	1186414.99	Метод спутниковых геодезических измерений (определений)	$Mt = \sqrt{(m_0^2 + m_1^2)}=0.1$	-
585	357920.16	1186411.37	357920.16	1186411.37	Метод спутниковых геодезических измерений (определений)	$Mt = \sqrt{(m_0^2 + m_1^2)}=0.1$	-
586	357920.41	1186411.40	357920.41	1186411.40	Метод спутниковых геодезических измерений (определений)	$Mt = \sqrt{(m_0^2 + m_1^2)}=0.1$	-

1. Сведения о характерных точках границы уточняемого земельного участка с кадастровым номером 39:15:121034:2875 :							
Система координат МСК-39, зона 1						Зона № 1	
Обозначение характерных точек границ	Координаты, м				Метод определения координат	Формулы, примененные для расчета средней квадратической погрешности определения координат характерных точек границ (Mt), с подставленными в такие формулы значениями и итоговые (вычисленные) значения Mt, м	Описание закрепле ния точки
	содержатся в Едином государственном реестре недвижимости		определены в результате выполнения комплексных кадастровых работ				
	X	Y	X	Y			
1	2	3	4	5	6	7	8
587	357920.48	1186410.99	357920.48	1186410.99	Метод спутниковых геодезических измерений (определений)	$Mt = \sqrt{(m_0^2 + m_1^2)}=0.1$	-
588	357922.46	1186411.30	357922.46	1186411.30	Метод спутниковых геодезических измерений (определений)	$Mt = \sqrt{(m_0^2 + m_1^2)}=0.1$	-
589	357923.74	1186403.13	357923.74	1186403.13	Метод спутниковых геодезических измерений (определений)	$Mt = \sqrt{(m_0^2 + m_1^2)}=0.1$	-
590	357912.05	1186401.31	357912.05	1186401.31	Метод спутниковых геодезических измерений (определений)	$Mt = \sqrt{(m_0^2 + m_1^2)}=0.1$	-
591	357913.18	1186394.27	357913.18	1186394.27	Метод спутниковых геодезических измерений (определений)	$Mt = \sqrt{(m_0^2 + m_1^2)}=0.1$	-
597	-	-	357915.63	1186394.66	Метод спутниковых геодезических измерений (определений)	$Mt = \sqrt{(m_0^2 + m_1^2)}=0.1$	-
592	357924.94	1186396.18	357924.94	1186396.18	Метод спутниковых геодезических измерений (определений)	$Mt = \sqrt{(m_0^2 + m_1^2)}=0.1$	-
593	357933.67	1186397.86	357933.11	1186397.75	Метод спутниковых геодезических измерений (определений)	$Mt = \sqrt{(m_0^2 + m_1^2)}=0.1$	-
594	357933.83	1186397.44	357933.19	1186397.32	Метод спутниковых геодезических измерений (определений)	$Mt = \sqrt{(m_0^2 + m_1^2)}=0.1$	-
н1094У	-	-	357940.67	1186398.65	Метод спутниковых геодезических измерений (определений)	$Mt = \sqrt{(m_0^2 + m_1^2)}=0.1$	-
н253У	-	-	357948.07	1186399.96	Метод спутниковых геодезических измерений (определений)	$Mt = \sqrt{(m_0^2 + m_1^2)}=0.1$	-

1. Сведения о характерных точках границы уточняемого земельного участка с кадастровым номером 39:15:121034:2875 :							
Система координат МСК-39, зона 1						Зона № 1	
Обозначение характерных точек границ	Координаты, м				Метод определения координат	Формулы, примененные для расчета средней квадратической погрешности определения координат характерных точек границ (Mt), с подставленными в такие формулы значениями и итоговые (вычисленные) значения Mt, м	Описание закрепле ния точки
	содержатся в Едином государственном реестре недвижимости		определены в результате выполнения комплексных кадастровых работ				
	X	Y	X	Y			
1	2	3	4	5	6	7	8
н252У	-	-	357951.25	1186400.53	Метод спутниковых геодезических измерений (определений)	$Mt = \sqrt{(m_0^2 + m_1^2)}=0.1$	-
н256У	-	-	357954.89	1186401.17	Метод спутниковых геодезических измерений (определений)	$Mt = \sqrt{(m_0^2 + m_1^2)}=0.1$	-
н255У	-	-	357958.56	1186401.80	Метод спутниковых геодезических измерений (определений)	$Mt = \sqrt{(m_0^2 + m_1^2)}=0.1$	-
н261У	-	-	357962.05	1186402.44	Метод спутниковых геодезических измерений (определений)	$Mt = \sqrt{(m_0^2 + m_1^2)}=0.1$	-
н258У	-	-	357969.59	1186403.78	Метод спутниковых геодезических измерений (определений)	$Mt = \sqrt{(m_0^2 + m_1^2)}=0.1$	-
н267У	-	-	357973.36	1186404.45	Метод спутниковых геодезических измерений (определений)	$Mt = \sqrt{(m_0^2 + m_1^2)}=0.1$	-
н263У	-	-	357980.99	1186405.80	Метод спутниковых геодезических измерений (определений)	$Mt = \sqrt{(m_0^2 + m_1^2)}=0.1$	-
н1090У	-	-	357996.35	1186408.53	Метод спутниковых геодезических измерений (определений)	$Mt = \sqrt{(m_0^2 + m_1^2)}=0.1$	-
545	357998.39	1186408.89	357998.39	1186408.89	Метод спутниковых геодезических измерений (определений)	$Mt = \sqrt{(m_0^2 + m_1^2)}=0.1$	-
2. Сведения о частях границ уточняемого земельного участка с кадастровым номером 39:15:121034:2875 :							
Обозначение части границ		Горизонтальное проложение (S), м	Описание прохождения части границ	Сведения о согласовании местоположения границ (согласовано/спорное)			
от т.	до т.						
1	2	3	4	5			
545	н1183У	4.05	-	-			

**2. Сведения о частях границ уточняемого земельного участка
с кадастровым номером 39:15:121034:2875 :**

Обозначение части границ		Горизонтальное проложение (S), м	Описание прохождения части границ	Сведения о согласовании местоположения границ (согласовано/спорное)
от т.	до т.			
1	2	3	4	5
н1183У	544	69.60	-	-
544	571	7.08	-	-
571	572	79.39	-	-
572	573	17.33	-	-
573	511	19.87	-	-
511	510	22.08	-	-
510	574	36.46	-	-
574	575	1.71	-	-
575	576	11.99	-	-
576	577	0.82	-	-
577	578	0.38	-	-
578	579	4.67	-	-
579	580	0.36	-	-
580	581	0.75	-	-
581	582	0.36	-	-
582	583	1.40	-	-
583	584	0.10	-	-
584	585	3.67	-	-
585	586	0.25	-	-
586	587	0.42	-	-
587	588	2.00	-	-
588	589	8.27	-	-
589	590	11.83	-	-
590	591	7.13	-	-
591	597	2.48	-	-
597	592	9.43	-	-
592	593	8.32	-	-
593	594	0.44	-	-
594	н1094У	7.60	-	-
н1094У	н253У	7.52	-	-
н253У	н252У	3.23	-	-
н252У	н256У	3.70	-	-
н256У	н255У	3.72	-	-
н255У	н261У	3.55	-	-
н261У	н258У	7.66	-	-
н258У	н267У	3.83	-	-
н267У	н263У	7.75	-	-
н263У	н1090У	15.60	-	-

2. Сведения о частях границ уточняемого земельного участка с кадастровым номером 39:15:121034:2875 :				
Обозначение части границ		Горизонтальное проложение (S), м	Описание прохождения части границ	Сведения о согласовании местоположения границ (согласовано/спорное)
от т.	до т.			
1	2	3	4	5
н1090У	545	2.07	-	-
3. Сведения о характеристиках уточняемого земельного участка с кадастровым номером 39:15:121034:2875 :				
№ п/п	Наименование характеристики земельного участка		Значение характеристики	
1	2		3	
1.	Адрес земельного участка		-	
1.1.	Сведения о местоположении земельного участка (при отсутствии адреса) в структурированном в соответствии с федеральной информационной адресной системой виде		-	
1.2.	Дополнительные сведения о местоположении земельного участка		-	
2.	Площадь земельного участка ± величина погрешности определения (вычисления) площади ($P \pm \Delta P$), м ²		6577 ± 28	
3.	Формула, примененная для вычисления предельной погрешности определения площади земельного участка, с подставленными значениями и итоговые (вычисленные) значения (ΔP), м ²		$\Delta P = 3.5 * M_t * \sqrt{P} = 3.5 * 0,1 * \sqrt{6577} = 28$	
4.	Площадь земельного участка согласно сведениям Единого государственного реестра недвижимости (Ркад), м ²		6576	
5.	Оценка расхождения Р и Ркад ($P - P_{кад}$), м ²		1	
6.	Предельные минимальный и максимальный размеры земельного участка ($P_{мин}$ и $P_{макс}$), м ²		- -	
7.	Вид (виды) разрешенного использования		-	
7.1.	Дополнительные сведения об использовании земельного участка		-	
8.	Кадастровый или иной государственный учетный номер (инвентарный) здания, сооружения, объекта незавершенного строительства, расположенного на земельном участке		39:15:121034:2762 39:15:121034:2601	
9.	Сведения о земельных участках (землях общего пользования, территории общего пользования), посредством которых обеспечивается доступ		Земли общего пользования	
10.	Иные сведения		-	
4. Пояснения к сведениям об уточняемом земельном участке с кадастровым номером 39:15:121034:2875 :				
1.	Уточняется по фактическим границам, добавлены сведения погрешности определения характерных точек и средней квадратической погрешности определения площади			

Сведения об уточняемых земельных участках

1. Сведения о характерных точках границы уточняемого земельного участка с кадастровым номером 39:15:121034:2893 :

Система координат МСК-39, зона 1

Зона № 1

Обозначение характерных точек границ	Координаты, м				Метод определения координат	Формулы, примененные для расчета средней квадратической погрешности определения координат характерных точек границ (Mt), с подставленными в такие формулы значениями и итоговые (вычисленные) значения Mt, м	Описание закрепле ния точки
	содержатся в Едином государственном реестре недвижимости		определены в результате выполнения комплексных кадастровых работ				
	X	Y	X	Y			
1	2	3	4	5	6	7	8
595	357926.91	1186332.39	357926.91	1186332.39	Метод спутниковых геодезических измерений (определений)	$Mt = \sqrt{(m_0^2 + m_1^2)}=0.1$	-
631	-	-	357926.58	1186334.48	Метод спутниковых геодезических измерений (определений)	$Mt = \sqrt{(m_0^2 + m_1^2)}=0.1$	-
630	-	-	357925.85	1186338.56	Метод спутниковых геодезических измерений (определений)	$Mt = \sqrt{(m_0^2 + m_1^2)}=0.1$	-
н228У	-	-	357925.15	1186342.31	Метод спутниковых геодезических измерений (определений)	$Mt = \sqrt{(m_0^2 + m_1^2)}=0.1$	-
н231У	-	-	357924.44	1186346.20	Метод спутниковых геодезических измерений (определений)	$Mt = \sqrt{(m_0^2 + m_1^2)}=0.1$	-
620	-	-	357923.79	1186349.83	Метод спутниковых геодезических измерений (определений)	$Mt = \sqrt{(m_0^2 + m_1^2)}=0.1$	-
619	-	-	357923.12	1186353.49	Метод спутниковых геодезических измерений (определений)	$Mt = \sqrt{(m_0^2 + m_1^2)}=0.1$	-
274	-	-	357922.42	1186357.32	Метод спутниковых геодезических измерений (определений)	$Mt = \sqrt{(m_0^2 + m_1^2)}=0.1$	-
636	-	-	357921.67	1186361.41	Метод спутниковых геодезических измерений (определений)	$Mt = \sqrt{(m_0^2 + m_1^2)}=0.1$	-
635	-	-	357920.97	1186365.33	Метод спутниковых геодезических измерений (определений)	$Mt = \sqrt{(m_0^2 + m_1^2)}=0.1$	-

1. Сведения о характерных точках границы уточняемого земельного участка с кадастровым номером 39:15:121034:2893 :							
Система координат МСК-39, зона 1						Зона № 1	
Обозначение характерных точек границ	Координаты, м				Метод определения координат	Формулы, примененные для расчета средней квадратической погрешности определения координат характерных точек границ (Mt), с подставленными в такие формулы значениями и итоговые (вычисленные) значения Mt, м	Описание закрепле ния точки
	содержатся в Едином государственном реестре недвижимости		определены в результате выполнения комплексных кадастровых работ				
	X	Y	X	Y			
1	2	3	4	5	6	7	8
н237У	-	-	357920.27	1186369.18	Метод спутниковых геодезических измерений (определений)	$Mt = \sqrt{(m_0^2 + m_1^2)}=0.1$	-
н239У	-	-	357919.60	1186372.85	Метод спутниковых геодезических измерений (определений)	$Mt = \sqrt{(m_0^2 + m_1^2)}=0.1$	-
14	-	-	357918.86	1186376.89	Метод спутниковых геодезических измерений (определений)	$Mt = \sqrt{(m_0^2 + m_1^2)}=0.1$	-
13	-	-	357918.18	1186380.65	Метод спутниковых геодезических измерений (определений)	$Mt = \sqrt{(m_0^2 + m_1^2)}=0.1$	-
н242У	-	-	357917.41	1186384.85	Метод спутниковых геодезических измерений (определений)	$Mt = \sqrt{(m_0^2 + m_1^2)}=0.1$	-
н245У	-	-	357916.65	1186389.04	Метод спутниковых геодезических измерений (определений)	$Mt = \sqrt{(m_0^2 + m_1^2)}=0.1$	-
596	357915.69	1186394.34	357915.69	1186394.34	Метод спутниковых геодезических измерений (определений)	$Mt = \sqrt{(m_0^2 + m_1^2)}=0.1$	-
597	357915.63	1186394.66	357915.63	1186394.66	Метод спутниковых геодезических измерений (определений)	$Mt = \sqrt{(m_0^2 + m_1^2)}=0.1$	-
591	357913.18	1186394.27	357913.18	1186394.27	Метод спутниковых геодезических измерений (определений)	$Mt = \sqrt{(m_0^2 + m_1^2)}=0.1$	-
509	357886.48	1186389.91	357886.48	1186389.91	Метод спутниковых геодезических измерений (определений)	$Mt = \sqrt{(m_0^2 + m_1^2)}=0.1$	-
508	357882.36	1186389.20	357882.36	1186389.20	Метод спутниковых геодезических измерений (определений)	$Mt = \sqrt{(m_0^2 + m_1^2)}=0.1$	-

1. Сведения о характерных точках границы уточняемого земельного участка с кадастровым номером 39:15:121034:2893 :							
Система координат МСК-39, зона 1						Зона № 1	
Обозначение характерных точек границ	Координаты, м				Метод определения координат	Формулы, примененные для расчета средней квадратической погрешности определения координат характерных точек границ (Mt), с подставленными в такие формулы значениями и итоговые (вычисленные) значения Mt, м	Описание закрепле ния точки
	содержатся в Едином государственном реестре недвижимости		определены в результате выполнения комплексных кадастровых работ				
	X	Y	X	Y			
1	2	3	4	5	6	7	8
507	357882.48	1186388.54	357882.48	1186388.54	Метод спутниковых геодезических измерений (определений)	$Mt = \sqrt{(m_0^2 + m_1^2)}=0.1$	-
598	357775.36	1186371.71	357775.36	1186371.71	Метод спутниковых геодезических измерений (определений)	$Mt = \sqrt{(m_0^2 + m_1^2)}=0.1$	-
473	357782.19	1186329.27	357782.19	1186329.27	Метод спутниковых геодезических измерений (определений)	$Mt = \sqrt{(m_0^2 + m_1^2)}=0.1$	-
472	357784.62	1186314.14	357784.62	1186314.14	Метод спутниковых геодезических измерений (определений)	$Mt = \sqrt{(m_0^2 + m_1^2)}=0.1$	-
471	357909.52	1186330.16	357909.52	1186330.16	Метод спутниковых геодезических измерений (определений)	$Mt = \sqrt{(m_0^2 + m_1^2)}=0.1$	-
595	357926.91	1186332.39	357926.91	1186332.39	Метод спутниковых геодезических измерений (определений)	$Mt = \sqrt{(m_0^2 + m_1^2)}=0.1$	-
2. Сведения о частях границ уточняемого земельного участка с кадастровым номером 39:15:121034:2893 :							
Обозначение части границ		Горизонтальное проложение (S), м	Описание прохождения части границ	Сведения о согласовании местоположения границ (согласовано/спорное)			
от т.	до т.						
1	2	3	4	5			
595	631	2.12	-	-			
631	630	4.14	-	-			
630	н228У	3.81	-	-			
н228У	н231У	3.95	-	-			
н231У	620	3.69	-	-			
620	619	3.72	-	-			
619	274	3.89	-	-			
274	636	4.16	-	-			
636	635	3.98	-	-			
635	н237У	3.91	-	-			

2. Сведения о частях границ уточняемого земельного участка с кадастровым номером 39:15:121034:2893 :

Обозначение части границ		Горизонтальное проложение (S), м	Описание прохождения части границ	Сведения о согласовании местоположения границ (согласовано/спорное)
от т.	до т.			
1	2	3	4	5
н237У	н239У	3.73	-	-
н239У	14	4.11	-	-
14	13	3.82	-	-
13	н242У	4.27	-	-
н242У	н245У	4.26	-	-
н245У	596	5.39	-	-
596	597	0.33	-	-
597	591	2.48	-	-
591	509	27.05	-	-
509	508	4.18	-	-
508	507	0.67	-	-
507	598	108.43	-	-
598	473	42.99	-	-
473	472	15.32	-	-
472	471	125.92	-	-
471	595	17.53	-	-

3. Сведения о характеристиках уточняемого земельного участка с кадастровым номером 39:15:121034:2893 :

№ п/п	Наименование характеристики земельного участка	Значение характеристики
1	2	3
1.	Адрес земельного участка	-
1.1.	Сведения о местоположении земельного участка (при отсутствии адреса) в структурированном в соответствии с федеральной информационной адресной системой виде	-
1.2.	Дополнительные сведения о местоположении земельного участка	-
2.	Площадь земельного участка \pm величина погрешности определения (вычисления) площади ($P \pm \Delta P$), м2	8642 ± 33
3.	Формула, примененная для вычисления предельной погрешности определения площади земельного участка, с подставленными значениями и итоговые (вычисленные) значения (ΔP), м2	$\Delta P = 3.5 * M_t * \sqrt{P} = 3.5 * 0,1 * \sqrt{8642} = 33$
4.	Площадь земельного участка согласно сведениям Единого государственного реестра недвижимости (Ркад), м2	8640
5.	Оценка расхождения Р и Ркад ($P - P_{кад}$), м2	2
6.	Предельные минимальный и максимальный размеры земельного участка ($P_{мин}$ и $P_{макс}$), м2	- -
7.	Вид (виды) разрешенного использования	-
7.1.	Дополнительные сведения об использовании земельного участка	-
8.	Кадастровый или иной государственный учетный номер (инвентарный) здания, сооружения, объекта незавершенного строительства, расположенного на земельном участке	-

3. Сведения о характеристиках уточняемого земельного участка с кадастровым номером 39:15:121034:2893 :		
№ п/п	Наименование характеристики земельного участка	Значение характеристики
1	2	3
9.	Сведения о земельных участках (землях общего пользования, территории общего пользования), посредством которых обеспечивается доступ	Земли общего пользования
10.	Иные сведения	-
4. Пояснения к сведениям об уточняемом земельном участке с кадастровым номером 39:15:121034:2893 :		
1.	Уточняется по фактическим границам, добавлены сведения погрешности определения характерных точек и средней квадратической погрешности определения площади	

Сведения об уточняемых земельных участках

1. Сведения о характерных точках границы уточняемого земельного участка с кадастровым номером 39:15:121034:3094 :

Система координат МСК-39, зона 1

Зона № 1

Обозначение характерных точек границ	Координаты, м				Метод определения координат	Формулы, примененные для расчета средней квадратической погрешности определения координат характерных точек границ (Mt), с подставленными в такие формулы значениями и итоговые (вычисленные) значения Mt, м	Описание закрепле ния точки
	содержатся в Едином государственном реестре недвижимости		определены в результате выполнения комплексных кадастровых работ				
	X	Y	X	Y			
1	2	3	4	5	6	7	8
599	357580.37	1186394.39	357580.37	1186394.39	Метод спутниковых геодезических измерений (определений)	$Mt = \sqrt{(m_0^2 + m_1^2)}=0.1$	-
н1185У	-	-	357588.87	1186395.85	Метод спутниковых геодезических измерений (определений)	$Mt = \sqrt{(m_0^2 + m_1^2)}=0.1$	-
600	357620.11	1186401.25	357620.11	1186401.25	Метод спутниковых геодезических измерений (определений)	$Mt = \sqrt{(m_0^2 + m_1^2)}=0.1$	-
439	357616.15	1186415.94	357616.15	1186415.94	Метод спутниковых геодезических измерений (определений)	$Mt = \sqrt{(m_0^2 + m_1^2)}=0.1$	-
438	357612.54	1186434.80	357612.54	1186434.80	Метод спутниковых геодезических измерений (определений)	$Mt = \sqrt{(m_0^2 + m_1^2)}=0.1$	-
336	357575.12	1186428.43	357575.12	1186428.43	Метод спутниковых геодезических измерений (определений)	$Mt = \sqrt{(m_0^2 + m_1^2)}=0.1$	-
335	357575.31	1186427.07	357575.31	1186427.07	Метод спутниковых геодезических измерений (определений)	$Mt = \sqrt{(m_0^2 + m_1^2)}=0.1$	-
599	357580.37	1186394.39	357580.37	1186394.39	Метод спутниковых геодезических измерений (определений)	$Mt = \sqrt{(m_0^2 + m_1^2)}=0.1$	-

2. Сведения о частях границ уточняемого земельного участка с кадастровым номером 39:15:121034:3094 :

Обозначение части границ		Горизонтальное проложение (S), м	Описание прохождения части границ	Сведения о согласовании местоположения границ (согласовано/спорное)
от т.	до т.			
1	2	3	4	5
599	н1185У	8.62	-	-

2. Сведения о частях границ уточняемого земельного участка с кадастровым номером 39:15:121034:3094 :				
Обозначение части границ		Горизонтальное проложение (S), м	Описание прохождения части границ	Сведения о согласовании местоположения границ (согласовано/спорное)
от т.	до т.			
1	2	3	4	5
н1185У	600	31.70	-	-
600	439	15.21	-	-
439	438	19.20	-	-
438	336	37.96	-	-
336	335	1.37	-	-
335	599	33.07	-	-
3. Сведения о характеристиках уточняемого земельного участка с кадастровым номером 39:15:121034:3094 :				
№ п/п	Наименование характеристики земельного участка		Значение характеристики	
1	2		3	
1.	Адрес земельного участка		-	
1.1.	Сведения о местоположении земельного участка (при отсутствии адреса) в структурированном в соответствии с федеральной информационной адресной системой виде		-	
1.2.	Дополнительные сведения о местоположении земельного участка		-	
2.	Площадь земельного участка ± величина погрешности определения (вычисления) площади (P ± ΔP), м2		1336 ± 13	
3.	Формула, примененная для вычисления предельной погрешности определения площади земельного участка, с подставленными значениями и итоговые (вычисленные) значения (ΔP), м2		ΔP=3.5*Mt*√P=3.5*0,1*√1336=13	
4.	Площадь земельного участка согласно сведениям Единого государственного реестра недвижимости (Ркад), м2		1336	
5.	Оценка расхождения P и Ркад (P - Ркад), м2		-	
6.	Предельные минимальный и максимальный размеры земельного участка (Рмин и Рмакс), м2		- -	
7.	Вид (виды) разрешенного использования		-	
7.1.	Дополнительные сведения об использовании земельного участка		-	
8.	Кадастровый или иной государственный учетный номер (инвентарный) здания, сооружения, объекта незавершенного строительства, расположенного на земельном участке		39:15:121036:184	
9.	Сведения о земельных участках (землях общего пользования, территории общего пользования), посредством которых обеспечивается доступ		Земли общего пользования	
10.	Иные сведения		-	
4. Пояснения к сведениям об уточняемом земельном участке с кадастровым номером 39:15:121034:3094 :				
1.	Уточняется по фактическим границам, добавлены сведения погрешности определения характерных точек и средней квадратической погрешности определения площади			

Сведения об уточняемых земельных участках

1. Сведения о характерных точках границы уточняемого земельного участка с кадастровым номером 39:15:121034:3273 :

Система координат МСК-39, зона 1

Зона № 1

Обозначение характерных точек границ	Координаты, м				Метод определения координат	Формулы, примененные для расчета средней квадратической погрешности определения координат характерных точек границ (Mt), с подставленными в такие формулы значениями и итоговые (вычисленные) значения Mt, м	Описание закрепле ния точки
	содержатся в Едином государственном реестре недвижимости		определены в результате выполнения комплексных кадастровых работ				
	X	Y	X	Y			
1	2	3	4	5	6	7	8
258	357935.90	1186219.72	357935.90	1186219.72	Метод спутниковых геодезических измерений (определений)	$Mt = \sqrt{(m_0^2 + m_1^2)}=0.1$	-
185	357935.73	1186215.55	357935.73	1186215.55	Метод спутниковых геодезических измерений (определений)	$Mt = \sqrt{(m_0^2 + m_1^2)}=0.1$	-
184	-	-	357942.77	1186215.40	Метод спутниковых геодезических измерений (определений)	$Mt = \sqrt{(m_0^2 + m_1^2)}=0.1$	-
259	357945.86	1186215.34	357945.86	1186215.34	Метод спутниковых геодезических измерений (определений)	$Mt = \sqrt{(m_0^2 + m_1^2)}=0.1$	-
260	357945.96	1186219.32	357945.96	1186219.35	Метод спутниковых геодезических измерений (определений)	$Mt = \sqrt{(m_0^2 + m_1^2)}=0.1$	-
601	357940.27	1186219.43	357940.27	1186219.43	Метод спутниковых геодезических измерений (определений)	$Mt = \sqrt{(m_0^2 + m_1^2)}=0.1$	-
258	357935.90	1186219.72	357935.90	1186219.72	Метод спутниковых геодезических измерений (определений)	$Mt = \sqrt{(m_0^2 + m_1^2)}=0.1$	-

2. Сведения о частях границ уточняемого земельного участка с кадастровым номером 39:15:121034:3273 :

Обозначение части границ		Горизонтальное проложение (S), м	Описание прохождения части границ	Сведения о согласовании местоположения границ (согласовано/спорное)
от т.	до т.			
1	2	3	4	5
258	185	4.17	-	-
185	184	7.04	-	-
184	259	3.09	-	-
259	260	4.01	-	-

2. Сведения о частях границ уточняемого земельного участка с кадастровым номером 39:15:121034:3273 :				
Обозначение части границ		Горизонтальное проложение (S), м	Описание прохождения части границ	Сведения о согласовании местоположения границ (согласовано/спорное)
от т.	до т.			
1	2	3	4	5
260	601	5.69	-	-
601	258	4.38	-	-
3. Сведения о характеристиках уточняемого земельного участка с кадастровым номером 39:15:121034:3273 :				
№ п/п	Наименование характеристики земельного участка		Значение характеристики	
1	2		3	
1.	Адрес земельного участка		-	
1.1.	Сведения о местоположении земельного участка (при отсутствии адреса) в структурированном в соответствии с федеральной информационной адресной системой виде		-	
1.2.	Дополнительные сведения о местоположении земельного участка		-	
2.	Площадь земельного участка ± величина погрешности определения (вычисления) площади ($P \pm \Delta P$), м2		41 ± 2	
3.	Формула, примененная для вычисления предельной погрешности определения площади земельного участка, с подставленными значениями и итоговые (вычисленные) значения (ΔP), м2		$\Delta P = 3.5 * M_t * \sqrt{P} = 3.5 * 0,1 * \sqrt{41} = 2$	
4.	Площадь земельного участка согласно сведениям Единого государственного реестра недвижимости (Ркад), м2		41	
5.	Оценка расхождения Р и Ркад ($P - P_{кад}$), м2		-	
6.	Предельные минимальный и максимальный размеры земельного участка ($R_{мин}$ и $R_{макс}$), м2		- -	
7.	Вид (виды) разрешенного использования		-	
7.1.	Дополнительные сведения об использовании земельного участка		-	
8.	Кадастровый или иной государственный учетный номер (инвентарный) здания, сооружения, объекта незавершенного строительства, расположенного на земельном участке		39:15:121034:3260	
9.	Сведения о земельных участках (землях общего пользования, территории общего пользования), посредством которых обеспечивается доступ		Земли общего пользования	
10.	Иные сведения		-	
4. Пояснения к сведениям об уточняемом земельном участке с кадастровым номером 39:15:121034:3273 :				
1.	Уточняется по фактическим границам, добавлены сведения погрешности определения характерных точек и средней квадратической погрешности определения площади			

Сведения об уточняемых земельных участках

1. Сведения о характерных точках границы уточняемого земельного участка с кадастровым номером 39:15:121034:3274 :

Система координат МСК-39, зона 1

Зона № 1

Обозначение характерных точек границ	Координаты, м				Метод определения координат	Формулы, примененные для расчета средней квадратической погрешности определения координат характерных точек границ (Mt), с подставленными в такие формулы значениями и итоговые (вычисленные) значения Mt, м	Описание закрепле ния точки
	содержатся в Едином государственном реестре недвижимости		определены в результате выполнения комплексных кадастровых работ				
	X	Y	X	Y			
1	2	3	4	5	6	7	8
220	358022.47	1186364.07	358022.47	1186364.07	Метод спутниковых геодезических измерений (определений)	$Mt = \sqrt{(m_0^2 + m_1^2)}=0.1$	-
221	358017.79	1186363.21	358017.79	1186363.21	Метод спутниковых геодезических измерений (определений)	$Mt = \sqrt{(m_0^2 + m_1^2)}=0.1$	-
н365У	-	-	358017.84	1186362.80	Метод спутниковых геодезических измерений (определений)	$Mt = \sqrt{(m_0^2 + m_1^2)}=0.1$	-
222	358018.87	1186356.48	358018.87	1186356.48	Метод спутниковых геодезических измерений (определений)	$Mt = \sqrt{(m_0^2 + m_1^2)}=0.1$	-
223	358023.57	1186357.34	358023.57	1186357.34	Метод спутниковых геодезических измерений (определений)	$Mt = \sqrt{(m_0^2 + m_1^2)}=0.1$	-
н508У	-	-	358023.50	1186357.78	Метод спутниковых геодезических измерений (определений)	$Mt = \sqrt{(m_0^2 + m_1^2)}=0.1$	-
н496У	-	-	358022.67	1186362.82	Метод спутниковых геодезических измерений (определений)	$Mt = \sqrt{(m_0^2 + m_1^2)}=0.1$	-
220	358022.47	1186364.07	358022.47	1186364.07	Метод спутниковых геодезических измерений (определений)	$Mt = \sqrt{(m_0^2 + m_1^2)}=0.1$	-

2. Сведения о частях границ уточняемого земельного участка с кадастровым номером 39:15:121034:3274 :

Обозначение части границ		Горизонтальное проложение (S), м	Описание прохождения части границ	Сведения о согласовании местоположения границ (согласовано/спорное)
от т.	до т.			
1	2	3	4	5
220	221	4.76	-	-

2. Сведения о частях границ уточняемого земельного участка с кадастровым номером 39:15:121034:3274 :				
Обозначение части границ		Горизонтальное проложение (S), м	Описание прохождения части границ	Сведения о согласовании местоположения границ (согласовано/спорное)
от т.	до т.			
1	2	3	4	5
221	н365У	0.41	-	-
н365У	222	6.40	-	-
222	223	4.78	-	-
223	н508У	0.45	-	-
н508У	н496У	5.11	-	-
н496У	220	1.27	-	-
3. Сведения о характеристиках уточняемого земельного участка с кадастровым номером 39:15:121034:3274 :				
№ п/п	Наименование характеристики земельного участка		Значение характеристики	
1	2		3	
1.	Адрес земельного участка		-	
1.1.	Сведения о местоположении земельного участка (при отсутствии адреса) в структурированном в соответствии с федеральной информационной адресной системой виде		-	
1.2.	Дополнительные сведения о местоположении земельного участка		-	
2.	Площадь земельного участка ± величина погрешности определения (вычисления) площади (P ± ΔP), м2		33 ± 2	
3.	Формула, примененная для вычисления предельной погрешности определения площади земельного участка, с подставленными значениями и итоговые (вычисленные) значения (ΔP), м2		ΔP=3.5*Mt*√P=3.5*0,1*√33=2	
4.	Площадь земельного участка согласно сведениям Единого государственного реестра недвижимости (Ркад), м2		33	
5.	Оценка расхождения Р и Ркад (Р - Ркад), м2		-	
6.	Предельные минимальный и максимальный размеры земельного участка (Рмин и Рмакс), м2		- -	
7.	Вид (виды) разрешенного использования		-	
7.1.	Дополнительные сведения об использовании земельного участка		-	
8.	Кадастровый или иной государственный учетный номер (инвентарный) здания, сооружения, объекта незавершенного строительства, расположенного на земельном участке		39:15:121034:2597	
9.	Сведения о земельных участках (землях общего пользования, территории общего пользования), посредством которых обеспечивается доступ		Земли общего пользования	
10.	Иные сведения		-	
4. Пояснения к сведениям об уточняемом земельном участке с кадастровым номером 39:15:121034:3274 :				
1.	Уточняется по фактическим границам, добавлены сведения погрешности определения характерных точек и средней квадратической погрешности определения площади			

Сведения об уточняемых земельных участках

1. Сведения о характерных точках границы уточняемого земельного участка с кадастровым номером 39:15:121034:3306 :

Система координат МСК-39, зона 1

Зона № 1

Обозначение характерных точек границ	Координаты, м				Метод определения координат	Формулы, примененные для расчета средней квадратической погрешности определения координат характерных точек границ (Mt), с подставленными в такие формулы значениями и итоговые (вычисленные) значения Mt, м	Описание закрепле ния точки
	содержатся в Едином государственном реестре недвижимости		определены в результате выполнения комплексных кадастровых работ				
	X	Y	X	Y			
1	2	3	4	5	6	7	8
256	357982.03	1186303.74	357982.03	1186303.74	Метод спутниковых геодезических измерений (определений)	$Mt = \sqrt{(m_0^2 + m_1^2)}=0.1$	-
257	357985.76	1186304.37	357985.71	1186304.36	Метод спутниковых геодезических измерений (определений)	$Mt = \sqrt{(m_0^2 + m_1^2)}=0.1$	-
254	357984.70	1186310.25	357984.69	1186310.25	Метод спутниковых геодезических измерений (определений)	$Mt = \sqrt{(m_0^2 + m_1^2)}=0.1$	-
255	357980.99	1186309.63	357980.99	1186309.63	Метод спутниковых геодезических измерений (определений)	$Mt = \sqrt{(m_0^2 + m_1^2)}=0.1$	-
256	357982.03	1186303.74	357982.03	1186303.74	Метод спутниковых геодезических измерений (определений)	$Mt = \sqrt{(m_0^2 + m_1^2)}=0.1$	-

2. Сведения о частях границ уточняемого земельного участка с кадастровым номером 39:15:121034:3306 :

Обозначение части границ		Горизонтальное проложение (S), м	Описание прохождения части границ	Сведения о согласовании местоположения границ (согласовано/спорное)
от т.	до т.			
1	2	3	4	5
256	257	3.73	-	-
257	254	5.98	-	-
254	255	3.75	-	-
255	256	5.98	-	-

3. Сведения о характеристиках уточняемого земельного участка с кадастровым номером 39:15:121034:3306 :

№ п/п	Наименование характеристики земельного участка	Значение характеристики
1	2	3
1.	Адрес земельного участка	-

3. Сведения о характеристиках уточняемого земельного участка с кадастровым номером 39:15:121034:3306 :		
№ п/п	Наименование характеристики земельного участка	Значение характеристики
1	2	3
1.1.	Сведения о местоположении земельного участка (при отсутствии адреса) в структурированном в соответствии с федеральной информационной адресной системой виде	-
1.2.	Дополнительные сведения о местоположении земельного участка	-
2.	Площадь земельного участка ± величина погрешности определения (вычисления) площади (Р ± ΔР), м2	22 ± 2
3.	Формула, примененная для вычисления предельной погрешности определения площади земельного участка, с подставленными значениями и итоговые (вычисленные) значения (ΔР), м2	ΔР=3.5*Мt*√Р=3.5*0,1*√22=2
4.	Площадь земельного участка согласно сведениям Единого государственного реестра недвижимости (Ркад), м2	23
5.	Оценка расхождения Р и Ркад (Р - Ркад), м2	1
6.	Предельные минимальный и максимальный размеры земельного участка (Рмин и Рмакс), м2	- -
7.	Вид (виды) разрешенного использования	-
7.1.	Дополнительные сведения об использовании земельного участка	-
8.	Кадастровый или иной государственный учетный номер (инвентарный) здания, сооружения, объекта незавершенного строительства, расположенного на земельном участке	39:15:121034:3258
9.	Сведения о земельных участках (землях общего пользования, территории общего пользования), посредством которых обеспечивается доступ	Земли общего пользования
10.	Иные сведения	-
4. Пояснения к сведениям об уточняемом земельном участке с кадастровым номером 39:15:121034:3306 :		
1.	Уточняется по фактическим границам, добавлены сведения погрешности определения характерных точек и средней квадратической погрешности определения площади	

Сведения об уточняемых земельных участках

1. Сведения о характерных точках границы уточняемого земельного участка с кадастровым номером 39:15:121034:3310 :

Система координат МСК-39, зона 1

Зона № 1

Обозначение характерных точек границ	Координаты, м				Метод определения координат	Формулы, примененные для расчета средней квадратической погрешности определения координат характерных точек границ (Mt), с подставленными в такие формулы значениями и итоговые (вычисленные) значения Mt, м	Описание закрепле ния точки
	содержатся в Едином государственном реестре недвижимости		определены в результате выполнения комплексных кадастровых работ				
	X	Y	X	Y			
1	2	3	4	5	6	7	8
602	358007.18	1186286.30	358007.18	1186286.30	Метод спутниковых геодезических измерений (определений)	$Mt = \sqrt{(m_0^2 + m_1^2)}=0.1$	-
160	-	-	358007.13	1186286.58	Метод спутниковых геодезических измерений (определений)	$Mt = \sqrt{(m_0^2 + m_1^2)}=0.1$	-
159	358005.92	1186293.34	358005.92	1186293.34	Метод спутниковых геодезических измерений (определений)	$Mt = \sqrt{(m_0^2 + m_1^2)}=0.1$	-
228	358002.08	1186292.64	358002.08	1186292.64	Метод спутниковых геодезических измерений (определений)	$Mt = \sqrt{(m_0^2 + m_1^2)}=0.1$	-
42	-	-	358003.32	1186285.96	Метод спутниковых геодезических измерений (определений)	$Mt = \sqrt{(m_0^2 + m_1^2)}=0.1$	-
603	358003.39	1186285.58	358003.39	1186285.58	Метод спутниковых геодезических измерений (определений)	$Mt = \sqrt{(m_0^2 + m_1^2)}=0.1$	-
602	358007.18	1186286.30	358007.18	1186286.30	Метод спутниковых геодезических измерений (определений)	$Mt = \sqrt{(m_0^2 + m_1^2)}=0.1$	-

2. Сведения о частях границ уточняемого земельного участка с кадастровым номером 39:15:121034:3310 :

Обозначение части границ		Горизонтальное проложение (S), м	Описание прохождения части границ	Сведения о согласовании местоположения границ (согласовано/спорное)
от т.	до т.			
1	2	3	4	5
602	160	0.28	-	-
160	159	6.87	-	-
159	228	3.90	-	-
228	42	6.79	-	-

2. Сведения о частях границ уточняемого земельного участка с кадастровым номером 39:15:121034:3310 :				
Обозначение части границ		Горизонтальное проложение (S), м	Описание прохождения части границ	Сведения о согласовании местоположения границ (согласовано/спорное)
от т.	до т.			
1	2	3	4	5
42	603	0.39	-	-
603	602	3.86	-	-
3. Сведения о характеристиках уточняемого земельного участка с кадастровым номером 39:15:121034:3310 :				
№ п/п	Наименование характеристики земельного участка		Значение характеристики	
1	2		3	
1.	Адрес земельного участка		-	
1.1.	Сведения о местоположении земельного участка (при отсутствии адреса) в структурированном в соответствии с федеральной информационной адресной системой виде		-	
1.2.	Дополнительные сведения о местоположении земельного участка		-	
2.	Площадь земельного участка ± величина погрешности определения (вычисления) площади ($P \pm \Delta P$), м2		28 ± 2	
3.	Формула, примененная для вычисления предельной погрешности определения площади земельного участка, с подставленными значениями и итоговые (вычисленные) значения (ΔP), м2		$\Delta P = 3.5 * M_t * \sqrt{P} = 3.5 * 0,1 * \sqrt{28} = 2$	
4.	Площадь земельного участка согласно сведениям Единого государственного реестра недвижимости (Ркад), м2		28	
5.	Оценка расхождения Р и Ркад ($P - P_{кад}$), м2		-	
6.	Предельные минимальный и максимальный размеры земельного участка ($R_{мин}$ и $R_{макс}$), м2		- -	
7.	Вид (виды) разрешенного использования		-	
7.1.	Дополнительные сведения об использовании земельного участка		-	
8.	Кадастровый или иной государственный учетный номер (инвентарный) здания, сооружения, объекта незавершенного строительства, расположенного на земельном участке		39:15:121034:2867	
9.	Сведения о земельных участках (землях общего пользования, территории общего пользования), посредством которых обеспечивается доступ		Земли общего пользования	
10.	Иные сведения		-	
4. Пояснения к сведениям об уточняемом земельном участке с кадастровым номером 39:15:121034:3310 :				
1.	Уточняется по фактическим границам, добавлены сведения погрешности определения характерных точек и средней квадратической погрешности определения площади			

Сведения об уточняемых земельных участках

1. Сведения о характерных точках границы уточняемого земельного участка с кадастровым номером 39:15:121034:3313 :

Система координат МСК-39, зона 1

Зона № 1

Обозначение характерных точек границ	Координаты, м				Метод определения координат	Формулы, примененные для расчета средней квадратической погрешности определения координат характерных точек границ (Mt), с подставленными в такие формулы значениями и итоговые (вычисленные) значения Mt, м	Описание закрепле ния точки
	содержатся в Едином государственном реестре недвижимости		определены в результате выполнения комплексных кадастровых работ				
	X	Y	X	Y			
1	2	3	4	5	6	7	8
219	357993.25	1186305.61	357993.25	1186305.61	Метод спутниковых геодезических измерений (определений)	$Mt = \sqrt{(m_0^2 + m_1^2)}=0.1$	-
216	357992.22	1186311.47	357992.22	1186311.47	Метод спутниковых геодезических измерений (определений)	$Mt = \sqrt{(m_0^2 + m_1^2)}=0.1$	-
217	357988.58	1186310.83	357988.61	1186310.84	Метод спутниковых геодезических измерений (определений)	$Mt = \sqrt{(m_0^2 + m_1^2)}=0.1$	-
218	357989.61	1186304.97	357989.61	1186304.97	Метод спутниковых геодезических измерений (определений)	$Mt = \sqrt{(m_0^2 + m_1^2)}=0.1$	-
219	357993.25	1186305.61	357993.25	1186305.61	Метод спутниковых геодезических измерений (определений)	$Mt = \sqrt{(m_0^2 + m_1^2)}=0.1$	-

2. Сведения о частях границ уточняемого земельного участка с кадастровым номером 39:15:121034:3313 :

Обозначение части границ		Горизонтальное проложение (S), м	Описание прохождения части границ	Сведения о согласовании местоположения границ (согласовано/спорное)
от т.	до т.			
1	2	3	4	5
219	216	5.95	-	-
216	217	3.66	-	-
217	218	5.95	-	-
218	219	3.70	-	-

3. Сведения о характеристиках уточняемого земельного участка с кадастровым номером 39:15:121034:3313 :

№ п/п	Наименование характеристики земельного участка	Значение характеристики
1	2	3
1.	Адрес земельного участка	-

3. Сведения о характеристиках уточняемого земельного участка с кадастровым номером 39:15:121034:3313 :		
№ п/п	Наименование характеристики земельного участка	Значение характеристики
1	2	3
1.1.	Сведения о местоположении земельного участка (при отсутствии адреса) в структурированном в соответствии с федеральной информационной адресной системой виде	-
1.2.	Дополнительные сведения о местоположении земельного участка	-
2.	Площадь земельного участка \pm величина погрешности определения (вычисления) площади ($P \pm \Delta P$), м2	22 ± 2
3.	Формула, примененная для вычисления предельной погрешности определения площади земельного участка, с подставленными значениями и итоговые (вычисленные) значения (ΔP), м2	$\Delta P = 3.5 * M_t * \sqrt{P} = 3.5 * 0,1 * \sqrt{22} = 2$
4.	Площадь земельного участка согласно сведениям Единого государственного реестра недвижимости (Ркад), м2	22
5.	Оценка расхождения Р и Ркад ($P - P_{кад}$), м2	-
6.	Предельные минимальный и максимальный размеры земельного участка ($R_{мин}$ и $R_{макс}$), м2	- -
7.	Вид (виды) разрешенного использования	-
7.1.	Дополнительные сведения об использовании земельного участка	-
8.	Кадастровый или иной государственный учетный номер (инвентарный) здания, сооружения, объекта незавершенного строительства, расположенного на земельном участке	39:15:121034:2591
9.	Сведения о земельных участках (землях общего пользования, территории общего пользования), посредством которых обеспечивается доступ	Земли общего пользования
10.	Иные сведения	-
4. Пояснения к сведениям об уточняемом земельном участке с кадастровым номером 39:15:121034:3313 :		
1.	Уточняется по фактическим границам, добавлены сведения погрешности определения характерных точек и средней квадратической погрешности определения площади	

Сведения об уточняемых земельных участках

1. Сведения о характерных точках границы уточняемого земельного участка с кадастровым номером 39:15:121034:3322 :

Система координат МСК-39, зона 1

Зона № 1

Обозначение характерных точек границ	Координаты, м				Метод определения координат	Формулы, примененные для расчета средней квадратической погрешности определения координат характерных точек границ (Mt), с подставленными в такие формулы значениями и итоговые (вычисленные) значения Mt, м	Описание закрепле ния точки
	содержатся в Едином государственном реестре недвижимости		определены в результате выполнения комплексных кадастровых работ				
	X	Y	X	Y			
1	2	3	4	5	6	7	8
149	357942.42	1186206.57	357942.42	1186206.57	Метод спутниковых геодезических измерений (определений)	$Mt = \sqrt{(m_0^2 + m_1^2)}=0.1$	-
150	357942.58	1186211.07	357942.58	1186211.07	Метод спутниковых геодезических измерений (определений)	$Mt = \sqrt{(m_0^2 + m_1^2)}=0.1$	-
151	357935.56	1186211.32	357935.56	1186211.32	Метод спутниковых геодезических измерений (определений)	$Mt = \sqrt{(m_0^2 + m_1^2)}=0.1$	-
152	357935.40	1186206.82	357935.41	1186206.85	Метод спутниковых геодезических измерений (определений)	$Mt = \sqrt{(m_0^2 + m_1^2)}=0.1$	-
149	357942.42	1186206.57	357942.42	1186206.57	Метод спутниковых геодезических измерений (определений)	$Mt = \sqrt{(m_0^2 + m_1^2)}=0.1$	-

2. Сведения о частях границ уточняемого земельного участка с кадастровым номером 39:15:121034:3322 :

Обозначение части границ		Горизонтальное проложение (S), м	Описание прохождения части границ	Сведения о согласовании местоположения границ (согласовано/спорное)
от т.	до т.			
1	2	3	4	5
149	150	4.50	-	-
150	151	7.02	-	-
151	152	4.47	-	-
152	149	7.02	-	-

3. Сведения о характеристиках уточняемого земельного участка с кадастровым номером 39:15:121034:3322 :

№ п/п	Наименование характеристики земельного участка	Значение характеристики
1	2	3
1.	Адрес земельного участка	-

3. Сведения о характеристиках уточняемого земельного участка с кадастровым номером 39:15:121034:3322 :		
№ п/п	Наименование характеристики земельного участка	Значение характеристики
1	2	3
1.1.	Сведения о местоположении земельного участка (при отсутствии адреса) в структурированном в соответствии с федеральной информационной адресной системой виде	-
1.2.	Дополнительные сведения о местоположении земельного участка	-
2.	Площадь земельного участка \pm величина погрешности определения (вычисления) площади ($P \pm \Delta P$), м2	32 ± 2
3.	Формула, примененная для вычисления предельной погрешности определения площади земельного участка, с подставленными значениями и итоговые (вычисленные) значения (ΔP), м2	$\Delta P = 3.5 * M_t * \sqrt{P} = 3.5 * 0,1 * \sqrt{32} = 2$
4.	Площадь земельного участка согласно сведениям Единого государственного реестра недвижимости (Ркад), м2	32
5.	Оценка расхождения Р и Ркад ($P - P_{кад}$), м2	-
6.	Предельные минимальный и максимальный размеры земельного участка ($R_{мин}$ и $R_{макс}$), м2	- -
7.	Вид (виды) разрешенного использования	-
7.1.	Дополнительные сведения об использовании земельного участка	-
8.	Кадастровый или иной государственный учетный номер (инвентарный) здания, сооружения, объекта незавершенного строительства, расположенного на земельном участке	39:15:121034:2334
9.	Сведения о земельных участках (землях общего пользования, территории общего пользования), посредством которых обеспечивается доступ	Земли общего пользования
10.	Иные сведения	-
4. Пояснения к сведениям об уточняемом земельном участке с кадастровым номером 39:15:121034:3322 :		
1.	Уточняется по фактическим границам, добавлены сведения погрешности определения характерных точек и средней квадратической погрешности определения площади	

Сведения об уточняемых земельных участках

1. Сведения о характерных точках границы уточняемого земельного участка с кадастровым номером 39:15:121034:3329 :

Система координат МСК-39, зона 1

Зона № 1

Обозначение характерных точек границ	Координаты, м				Метод определения координат	Формулы, примененные для расчета средней квадратической погрешности определения координат характерных точек границ (Mt), с подставленными в такие формулы значениями и итоговые (вычисленные) значения Mt, м	Описание закрепле ния точки
	содержатся в Едином государственном реестре недвижимости		определены в результате выполнения комплексных кадастровых работ				
	X	Y	X	Y			
1	2	3	4	5	6	7	8
606	357925.17	1186155.83	357925.18	1186155.83	Метод спутниковых геодезических измерений (определений)	$Mt = \sqrt{(m_0^2 + m_1^2)}=0.1$	-
607	357924.08	1186163.37	357924.08	1186163.37	Метод спутниковых геодезических измерений (определений)	$Mt = \sqrt{(m_0^2 + m_1^2)}=0.1$	-
608	357920.37	1186162.92	357920.37	1186162.92	Метод спутниковых геодезических измерений (определений)	$Mt = \sqrt{(m_0^2 + m_1^2)}=0.1$	-
н179У	-	-	357921.41	1186155.43	Метод спутниковых геодезических измерений (определений)	$Mt = \sqrt{(m_0^2 + m_1^2)}=0.1$	-
609	357921.43	1186155.37	357921.42	1186155.37	Метод спутниковых геодезических измерений (определений)	$Mt = \sqrt{(m_0^2 + m_1^2)}=0.1$	-
606	357925.17	1186155.83	357925.18	1186155.83	Метод спутниковых геодезических измерений (определений)	$Mt = \sqrt{(m_0^2 + m_1^2)}=0.1$	-

2. Сведения о частях границ уточняемого земельного участка с кадастровым номером 39:15:121034:3329 :

Обозначение части границ		Горизонтальное проложение (S), м	Описание прохождения части границ	Сведения о согласовании местоположения границ (согласовано/спорное)
от т.	до т.			
1	2	3	4	5
606	607	7.62	-	-
607	608	3.74	-	-
608	н179У	7.56	-	-
н179У	609	0.06	-	-
609	606	3.79	-	-

3. Сведения о характеристиках уточняемого земельного участка с кадастровым номером 39:15:121034:3329 :		
№ п/п	Наименование характеристики земельного участка	Значение характеристики
1	2	3
1.	Адрес земельного участка	-
1.1.	Сведения о местоположении земельного участка (при отсутствии адреса) в структурированном в соответствии с федеральной информационной адресной системой виде	-
1.2.	Дополнительные сведения о местоположении земельного участка	-
2.	Площадь земельного участка \pm величина погрешности определения (вычисления) площади ($P \pm \Delta P$), м2	29 ± 2
3.	Формула, примененная для вычисления предельной погрешности определения площади земельного участка, с подставленными значениями и итоговые (вычисленные) значения (ΔP), м2	$\Delta P = 3.5 * M_t * \sqrt{P} = 3.5 * 0,1 * \sqrt{29} = 2$
4.	Площадь земельного участка согласно сведениям Единого государственного реестра недвижимости (Ркад), м2	29
5.	Оценка расхождения Р и Ркад ($P - P_{кад}$), м2	-
6.	Предельные минимальный и максимальный размеры земельного участка ($P_{мин}$ и $P_{макс}$), м2	- -
7.	Вид (виды) разрешенного использования	-
7.1.	Дополнительные сведения об использовании земельного участка	-
8.	Кадастровый или иной государственный учетный номер (инвентарный) здания, сооружения, объекта незавершенного строительства, расположенного на земельном участке	39:15:121034:3264
9.	Сведения о земельных участках (землях общего пользования, территории общего пользования), посредством которых обеспечивается доступ	Земли общего пользования
10.	Иные сведения	-
4. Пояснения к сведениям об уточняемом земельном участке с кадастровым номером 39:15:121034:3329 :		
1.	Уточняется по фактическим границам, добавлены сведения погрешности определения характерных точек и средней квадратической погрешности определения площади	

Сведения об уточняемых земельных участках

1. Сведения о характерных точках границы уточняемого земельного участка с кадастровым номером 39:15:121034:3341 :

Система координат МСК-39, зона 1

Зона № 1

Обозначение характерных точек границ	Координаты, м				Метод определения координат	Формулы, примененные для расчета средней квадратической погрешности определения координат характерных точек границ (Mt), с подставленными в такие формулы значениями и итоговые (вычисленные) значения Mt, м	Описание закрепле ния точки
	содержатся в Едином государственном реестре недвижимости		определены в результате выполнения комплексных кадастровых работ				
	X	Y	X	Y			
1	2	3	4	5	6	7	8
218	357989.61	1186304.97	357989.61	1186304.97	Метод спутниковых геодезических измерений (определений)	$Mt = \sqrt{(m_0^2 + m_1^2)}=0.1$	-
610	357988.57	1186311.03	357988.57	1186311.03	Метод спутниковых геодезических измерений (определений)	$Mt = \sqrt{(m_0^2 + m_1^2)}=0.1$	-
611	357984.67	1186310.37	357984.67	1186310.37	Метод спутниковых геодезических измерений (определений)	$Mt = \sqrt{(m_0^2 + m_1^2)}=0.1$	-
257	-	-	357985.71	1186304.36	Метод спутниковых геодезических измерений (определений)	$Mt = \sqrt{(m_0^2 + m_1^2)}=0.1$	-
612	357985.73	1186304.29	357985.73	1186304.29	Метод спутниковых геодезических измерений (определений)	$Mt = \sqrt{(m_0^2 + m_1^2)}=0.1$	-
218	357989.61	1186304.97	357989.61	1186304.97	Метод спутниковых геодезических измерений (определений)	$Mt = \sqrt{(m_0^2 + m_1^2)}=0.1$	-

2. Сведения о частях границ уточняемого земельного участка с кадастровым номером 39:15:121034:3341 :

Обозначение части границ		Горизонтальное проложение (S), м	Описание прохождения части границ	Сведения о согласовании местоположения границ (согласовано/спорное)
от т.	до т.			
1	2	3	4	5
218	610	6.15	-	-
610	611	3.96	-	-
611	257	6.10	-	-
257	612	0.07	-	-
612	218	3.94	-	-

3. Сведения о характеристиках уточняемого земельного участка с кадастровым номером 39:15:121034:3341 :		
№ п/п	Наименование характеристики земельного участка	Значение характеристики
1	2	3
1.	Адрес земельного участка	-
1.1.	Сведения о местоположении земельного участка (при отсутствии адреса) в структурированном в соответствии с федеральной информационной адресной системой виде	-
1.2.	Дополнительные сведения о местоположении земельного участка	-
2.	Площадь земельного участка \pm величина погрешности определения (вычисления) площади ($P \pm \Delta P$), м2	24 ± 2
3.	Формула, примененная для вычисления предельной погрешности определения площади земельного участка, с подставленными значениями и итоговые (вычисленные) значения (ΔP), м2	$\Delta P = 3.5 * M_t * \sqrt{P} = 3.5 * 0,1 * \sqrt{24} = 2$
4.	Площадь земельного участка согласно сведениям Единого государственного реестра недвижимости (Ркад), м2	25
5.	Оценка расхождения Р и Ркад ($P - P_{кад}$), м2	1
6.	Предельные минимальный и максимальный размеры земельного участка ($P_{мин}$ и $P_{макс}$), м2	- -
7.	Вид (виды) разрешенного использования	-
7.1.	Дополнительные сведения об использовании земельного участка	-
8.	Кадастровый или иной государственный учетный номер (инвентарный) здания, сооружения, объекта незавершенного строительства, расположенного на земельном участке	39:15:121034:2354
9.	Сведения о земельных участках (землях общего пользования, территории общего пользования), посредством которых обеспечивается доступ	Земли общего пользования
10.	Иные сведения	-
4. Пояснения к сведениям об уточняемом земельном участке с кадастровым номером 39:15:121034:3341 :		
1.	Уточняется по фактическим границам, добавлены сведения погрешности определения характерных точек и средней квадратической погрешности определения площади	

Сведения об уточняемых земельных участках

1. Сведения о характерных точках границы уточняемого земельного участка с кадастровым номером 39:15:121034:3342 :

Система координат МСК-39, зона 1

Зона № 1

Обозначение характерных точек границ	Координаты, м				Метод определения координат	Формулы, примененные для расчета средней квадратической погрешности определения координат характерных точек границ (Mt), с подставленными в такие формулы значениями и итоговые (вычисленные) значения Mt, м	Описание закрепле ния точки
	содержатся в Едином государственном реестре недвижимости		определены в результате выполнения комплексных кадастровых работ				
	X	Y	X	Y			
1	2	3	4	5	6	7	8
32	357943.73	1186277.99	357943.73	1186277.99	Метод спутниковых геодезических измерений (определений)	$Mt = \sqrt{(m_0^2 + m_1^2)}=0.1$	-
33	357943.08	1186282.08	357943.08	1186282.08	Метод спутниковых геодезических измерений (определений)	$Mt = \sqrt{(m_0^2 + m_1^2)}=0.1$	-
34	-	-	357935.92	1186281.44	Метод спутниковых геодезических измерений (определений)	$Mt = \sqrt{(m_0^2 + m_1^2)}=0.1$	-
34	-	-	357935.75	1186281.42	Метод спутниковых геодезических измерений (определений)	$Mt = \sqrt{(m_0^2 + m_1^2)}=0.1$	-
306	357935.22	1186281.38	357935.22	1186281.38	Метод спутниковых геодезических измерений (определений)	$Mt = \sqrt{(m_0^2 + m_1^2)}=0.1$	-
53	357935.79	1186277.73	357935.79	1186277.73	Метод спутниковых геодезических измерений (определений)	$Mt = \sqrt{(m_0^2 + m_1^2)}=0.1$	-
32	357943.73	1186277.99	357943.73	1186277.99	Метод спутниковых геодезических измерений (определений)	$Mt = \sqrt{(m_0^2 + m_1^2)}=0.1$	-

2. Сведения о частях границ уточняемого земельного участка с кадастровым номером 39:15:121034:3342 :

Обозначение части границ		Горизонтальное проложение (S), м	Описание прохождения части границ	Сведения о согласовании местоположения границ (согласовано/спорное)
от т.	до т.			
1	2	3	4	5
32	33	4.14	-	-
33	34	7.19	-	-
34	34	0.17	-	-
34	306	0.53	-	-

2. Сведения о частях границ уточняемого земельного участка с кадастровым номером 39:15:121034:3342 :				
Обозначение части границ		Горизонтальное проложение (S), м	Описание прохождения части границ	Сведения о согласовании местоположения границ (согласовано/спорное)
от т.	до т.			
1	2	3	4	5
306	53	3.69	-	-
53	32	7.94	-	-
3. Сведения о характеристиках уточняемого земельного участка с кадастровым номером 39:15:121034:3342 :				
№ п/п	Наименование характеристики земельного участка		Значение характеристики	
1	2		3	
1.	Адрес земельного участка		-	
1.1.	Сведения о местоположении земельного участка (при отсутствии адреса) в структурированном в соответствии с федеральной информационной адресной системой виде		-	
1.2.	Дополнительные сведения о местоположении земельного участка		-	
2.	Площадь земельного участка ± величина погрешности определения (вычисления) площади ($P \pm \Delta P$), м2		31 ± 2	
3.	Формула, примененная для вычисления предельной погрешности определения площади земельного участка, с подставленными значениями и итоговые (вычисленные) значения (ΔP), м2		$\Delta P = 3.5 * M_t * \sqrt{P} = 3.5 * 0,1 * \sqrt{31} = 2$	
4.	Площадь земельного участка согласно сведениям Единого государственного реестра недвижимости (Ркад), м2		31	
5.	Оценка расхождения Р и Ркад ($P - P_{кад}$), м2		-	
6.	Предельные минимальный и максимальный размеры земельного участка ($R_{мин}$ и $R_{макс}$), м2		- -	
7.	Вид (виды) разрешенного использования		-	
7.1.	Дополнительные сведения об использовании земельного участка		-	
8.	Кадастровый или иной государственный учетный номер (инвентарный) здания, сооружения, объекта незавершенного строительства, расположенного на земельном участке		39:15:121034:2012	
9.	Сведения о земельных участках (землях общего пользования, территории общего пользования), посредством которых обеспечивается доступ		Земли общего пользования	
10.	Иные сведения		-	
4. Пояснения к сведениям об уточняемом земельном участке с кадастровым номером 39:15:121034:3342 :				
1.	Уточняется по фактическим границам, добавлены сведения погрешности определения характерных точек и средней квадратической погрешности определения площади			

Сведения об уточняемых земельных участках

1. Сведения о характерных точках границы уточняемого земельного участка с кадастровым номером 39:15:121034:3344 :

Система координат МСК-39, зона 1

Зона № 1

Обозначение характерных точек границ	Координаты, м				Метод определения координат	Формулы, примененные для расчета средней квадратической погрешности определения координат характерных точек границ (Mt), с подставленными в такие формулы значениями и итоговые (вычисленные) значения Mt, м	Описание закрепле ния точки
	содержатся в Едином государственном реестре недвижимости		определены в результате выполнения комплексных кадастровых работ				
	X	Y	X	Y			
1	2	3	4	5	6	7	8
613	358010.76	1186286.99	358010.77	1186287.00	Метод спутниковых геодезических измерений (определений)	$Mt = \sqrt{(m_0^2 + m_1^2)}=0.1$	-
158	-	-	358010.73	1186287.22	Метод спутниковых геодезических измерений (определений)	$Mt = \sqrt{(m_0^2 + m_1^2)}=0.1$	-
148	-	-	358010.69	1186287.44	Метод спутниковых геодезических измерений (определений)	$Mt = \sqrt{(m_0^2 + m_1^2)}=0.1$	-
147	358009.55	1186293.99	358009.55	1186293.99	Метод спутниковых геодезических измерений (определений)	$Mt = \sqrt{(m_0^2 + m_1^2)}=0.1$	-
159	358005.92	1186293.34	358005.92	1186293.34	Метод спутниковых геодезических измерений (определений)	$Mt = \sqrt{(m_0^2 + m_1^2)}=0.1$	-
160	-	-	358007.13	1186286.58	Метод спутниковых геодезических измерений (определений)	$Mt = \sqrt{(m_0^2 + m_1^2)}=0.1$	-
602	358007.18	1186286.30	358007.18	1186286.30	Метод спутниковых геодезических измерений (определений)	$Mt = \sqrt{(m_0^2 + m_1^2)}=0.1$	-
613	358010.76	1186286.99	358010.77	1186287.00	Метод спутниковых геодезических измерений (определений)	$Mt = \sqrt{(m_0^2 + m_1^2)}=0.1$	-

2. Сведения о частях границ уточняемого земельного участка с кадастровым номером 39:15:121034:3344 :

Обозначение части границ		Горизонтальное проложение (S), м	Описание прохождения части границ	Сведения о согласовании местоположения границ (согласовано/спорное)
от т.	до т.			
1	2	3	4	5
613	158	0.22	-	-

2. Сведения о частях границ уточняемого земельного участка с кадастровым номером 39:15:121034:3344 :				
Обозначение части границ		Горизонтальное проложение (S), м	Описание прохождения части границ	Сведения о согласовании местоположения границ (согласовано/спорное)
от т.	до т.			
1	2	3	4	5
158	148	0.22	-	-
148	147	6.65	-	-
147	159	3.69	-	-
159	160	6.87	-	-
160	602	0.28	-	-
602	613	3.66	-	-
3. Сведения о характеристиках уточняемого земельного участка с кадастровым номером 39:15:121034:3344 :				
№ п/п	Наименование характеристики земельного участка		Значение характеристики	
1	2		3	
1.	Адрес земельного участка		-	
1.1.	Сведения о местоположении земельного участка (при отсутствии адреса) в структурированном в соответствии с федеральной информационной адресной системой виде		-	
1.2.	Дополнительные сведения о местоположении земельного участка		-	
2.	Площадь земельного участка ± величина погрешности определения (вычисления) площади (P ± ΔP), м2		26 ± 2	
3.	Формула, примененная для вычисления предельной погрешности определения площади земельного участка, с подставленными значениями и итоговые (вычисленные) значения (ΔP), м2		ΔP=3.5*Mt*√P=3.5*0,1*√26=2	
4.	Площадь земельного участка согласно сведениям Единого государственного реестра недвижимости (Ркад), м2		26	
5.	Оценка расхождения Р и Ркад (Р - Ркад), м2		-	
6.	Предельные минимальный и максимальный размеры земельного участка (Рмин и Рмакс), м2		- -	
7.	Вид (виды) разрешенного использования		-	
7.1.	Дополнительные сведения об использовании земельного участка		-	
8.	Кадастровый или иной государственный учетный номер (инвентарный) здания, сооружения, объекта незавершенного строительства, расположенного на земельном участке		39:15:121034:2346	
9.	Сведения о земельных участках (землях общего пользования, территории общего пользования), посредством которых обеспечивается доступ		Земли общего пользования	
10.	Иные сведения		-	
4. Пояснения к сведениям об уточняемом земельном участке с кадастровым номером 39:15:121034:3344 :				
1.	Уточняется по фактическим границам, добавлены сведения погрешности определения характерных точек и средней квадратической погрешности определения площади			

Сведения об уточняемых земельных участках

1. Сведения о характерных точках границы уточняемого земельного участка с кадастровым номером 39:15:121034:3346 :

Система координат МСК-39, зона 1

Зона № 1

Обозначение характерных точек границ	Координаты, м				Метод определения координат	Формулы, примененные для расчета средней квадратической погрешности определения координат характерных точек границ (Mt), с подставленными в такие формулы значениями и итоговые (вычисленные) значения Mt, м	Описание закрепле ния точки
	содержатся в Едином государственном реестре недвижимости		определены в результате выполнения комплексных кадастровых работ				
	X	Y	X	Y			
1	2	3	4	5	6	7	8
293	357954.66	1186165.04	357954.66	1186165.04	Метод спутниковых геодезических измерений (определений)	$Mt = \sqrt{(m_0^2 + m_1^2)}=0.1$	-
614	357955.72	1186172.11	357955.72	1186172.11	Метод спутниковых геодезических измерений (определений)	$Mt = \sqrt{(m_0^2 + m_1^2)}=0.1$	-
615	357949.51	1186173.04	357949.51	1186173.04	Метод спутниковых геодезических измерений (определений)	$Mt = \sqrt{(m_0^2 + m_1^2)}=0.1$	-
294	357948.44	1186165.97	357948.44	1186165.97	Метод спутниковых геодезических измерений (определений)	$Mt = \sqrt{(m_0^2 + m_1^2)}=0.1$	-
293	357954.66	1186165.04	357954.66	1186165.04	Метод спутниковых геодезических измерений (определений)	$Mt = \sqrt{(m_0^2 + m_1^2)}=0.1$	-

2. Сведения о частях границ уточняемого земельного участка с кадастровым номером 39:15:121034:3346 :

Обозначение части границ		Горизонтальное проложение (S), м	Описание прохождения части границ	Сведения о согласовании местоположения границ (согласовано/спорное)
от т.	до т.			
1	2	3	4	5
293	614	7.15	-	-
614	615	6.28	-	-
615	294	7.15	-	-
294	293	6.29	-	-

3. Сведения о характеристиках уточняемого земельного участка с кадастровым номером 39:15:121034:3346 :

№ п/п	Наименование характеристики земельного участка	Значение характеристики
1	2	3
1.	Адрес земельного участка	-

3. Сведения о характеристиках уточняемого земельного участка с кадастровым номером 39:15:121034:3346 :		
№ п/п	Наименование характеристики земельного участка	Значение характеристики
1	2	3
1.1.	Сведения о местоположении земельного участка (при отсутствии адреса) в структурированном в соответствии с федеральной информационной адресной системой виде	-
1.2.	Дополнительные сведения о местоположении земельного участка	-
2.	Площадь земельного участка \pm величина погрешности определения (вычисления) площади ($P \pm \Delta P$), м2	45 ± 2
3.	Формула, примененная для вычисления предельной погрешности определения площади земельного участка, с подставленными значениями и итоговые (вычисленные) значения (ΔP), м2	$\Delta P = 3.5 * M_t * \sqrt{P} = 3.5 * 0,1 * \sqrt{45} = 2$
4.	Площадь земельного участка согласно сведениям Единого государственного реестра недвижимости (Ркад), м2	45
5.	Оценка расхождения Р и Ркад ($P - P_{кад}$), м2	-
6.	Предельные минимальный и максимальный размеры земельного участка ($R_{мин}$ и $R_{макс}$), м2	- -
7.	Вид (виды) разрешенного использования	-
7.1.	Дополнительные сведения об использовании земельного участка	-
8.	Кадастровый или иной государственный учетный номер (инвентарный) здания, сооружения, объекта незавершенного строительства, расположенного на земельном участке	39:15:121034:1998
9.	Сведения о земельных участках (землях общего пользования, территории общего пользования), посредством которых обеспечивается доступ	Земли общего пользования
10.	Иные сведения	-
4. Пояснения к сведениям об уточняемом земельном участке с кадастровым номером 39:15:121034:3346 :		
1.	Уточняется по фактическим границам, добавлены сведения погрешности определения характерных точек и средней квадратической погрешности определения площади	

Сведения об уточняемых земельных участках

1. Сведения о характерных точках границы уточняемого земельного участка с кадастровым номером 39:15:121034:3350 :

Система координат МСК-39, зона 1

Зона № 1

Обозначение характерных точек границ	Координаты, м				Метод определения координат	Формулы, примененные для расчета средней квадратической погрешности определения координат характерных точек границ (Mt), с подставленными в такие формулы значениями и итоговые (вычисленные) значения Mt, м	Описание закрепле ния точки
	содержатся в Едином государственном реестре недвижимости		определены в результате выполнения комплексных кадастровых работ				
	X	Y	X	Y			
1	2	3	4	5	6	7	8
122	357888.49	1186151.39	357888.49	1186151.39	Метод спутниковых геодезических измерений (определений)	$Mt = \sqrt{(m_0^2 + m_1^2)}=0.1$	-
289	357892.31	1186151.81	357892.31	1186151.81	Метод спутниковых геодезических измерений (определений)	$Mt = \sqrt{(m_0^2 + m_1^2)}=0.1$	-
288	-	-	357891.40	1186159.00	Метод спутниковых геодезических измерений (определений)	$Mt = \sqrt{(m_0^2 + m_1^2)}=0.1$	-
616	357891.35	1186159.41	357891.35	1186159.41	Метод спутниковых геодезических измерений (определений)	$Mt = \sqrt{(m_0^2 + m_1^2)}=0.1$	-
617	357887.53	1186158.95	357887.53	1186158.95	Метод спутниковых геодезических измерений (определений)	$Mt = \sqrt{(m_0^2 + m_1^2)}=0.1$	-
123	-	-	357887.61	1186158.40	Метод спутниковых геодезических измерений (определений)	$Mt = \sqrt{(m_0^2 + m_1^2)}=0.1$	-
122	357888.49	1186151.39	357888.49	1186151.39	Метод спутниковых геодезических измерений (определений)	$Mt = \sqrt{(m_0^2 + m_1^2)}=0.1$	-

2. Сведения о частях границ уточняемого земельного участка с кадастровым номером 39:15:121034:3350 :

Обозначение части границ		Горизонтальное проложение (S), м	Описание прохождения части границ	Сведения о согласовании местоположения границ (согласовано/спорное)
от т.	до т.			
1	2	3	4	5
122	289	3.84	-	-
289	288	7.25	-	-
288	616	0.41	-	-
616	617	3.85	-	-

2. Сведения о частях границ уточняемого земельного участка с кадастровым номером 39:15:121034:3350 :				
Обозначение части границ		Горизонтальное проложение (S), м	Описание прохождения части границ	Сведения о согласовании местоположения границ (согласовано/спорное)
от т.	до т.			
1	2	3	4	5
617	123	0.56	-	-
123	122	7.07	-	-
3. Сведения о характеристиках уточняемого земельного участка с кадастровым номером 39:15:121034:3350 :				
№ п/п	Наименование характеристики земельного участка		Значение характеристики	
1	2		3	
1.	Адрес земельного участка		-	
1.1.	Сведения о местоположении земельного участка (при отсутствии адреса) в структурированном в соответствии с федеральной информационной адресной системой виде		-	
1.2.	Дополнительные сведения о местоположении земельного участка		-	
2.	Площадь земельного участка ± величина погрешности определения (вычисления) площади ($P \pm \Delta P$), м ²		29 ± 2	
3.	Формула, примененная для вычисления предельной погрешности определения площади земельного участка, с подставленными значениями и итоговые (вычисленные) значения (ΔP), м ²		$\Delta P = 3.5 * M_t * \sqrt{P} = 3.5 * 0,1 * \sqrt{29} = 2$	
4.	Площадь земельного участка согласно сведениям Единого государственного реестра недвижимости (Ркад), м ²		30	
5.	Оценка расхождения Р и Ркад ($P - P_{кад}$), м ²		1	
6.	Предельные минимальный и максимальный размеры земельного участка ($R_{мин}$ и $R_{макс}$), м ²		- -	
7.	Вид (виды) разрешенного использования		-	
7.1.	Дополнительные сведения об использовании земельного участка		-	
8.	Кадастровый или иной государственный учетный номер (инвентарный) здания, сооружения, объекта незавершенного строительства, расположенного на земельном участке		39:15:121034:3291	
9.	Сведения о земельных участках (землях общего пользования, территории общего пользования), посредством которых обеспечивается доступ		Земли общего пользования	
10.	Иные сведения		-	
4. Пояснения к сведениям об уточняемом земельном участке с кадастровым номером 39:15:121034:3350 :				
1.	Уточняется по фактическим границам, добавлены сведения погрешности определения характерных точек и средней квадратической погрешности определения площади			

Сведения об уточняемых земельных участках

1. Сведения о характерных точках границы уточняемого земельного участка с кадастровым номером 39:15:121034:3354 :

Система координат МСК-39, зона 1

Зона № 1

Обозначение характерных точек границ	Координаты, м				Метод определения координат	Формулы, примененные для расчета средней квадратической погрешности определения координат характерных точек границ (Mt), с подставленными в такие формулы значениями и итоговые (вычисленные) значения Mt, м	Описание закрепле ния точки
	содержатся в Едином государственном реестре недвижимости		определены в результате выполнения комплексных кадастровых работ				
	X	Y	X	Y			
1	2	3	4	5	6	7	8
16	357941.77	1186289.49	357941.77	1186289.49	Метод спутниковых геодезических измерений (определений)	$Mt = \sqrt{(m_0^2 + m_1^2)}=0.1$	-
17	357941.14	1186293.14	357941.14	1186293.14	Метод спутниковых геодезических измерений (определений)	$Mt = \sqrt{(m_0^2 + m_1^2)}=0.1$	-
18	-	-	357933.97	1186291.90	Метод спутниковых геодезических измерений (определений)	$Mt = \sqrt{(m_0^2 + m_1^2)}=0.1$	-
18	357933.61	1186291.84	357933.61	1186291.84	Метод спутниковых геодезических измерений (определений)	$Mt = \sqrt{(m_0^2 + m_1^2)}=0.1$	-
618	357934.15	1186288.18	357934.15	1186288.18	Метод спутниковых геодезических измерений (определений)	$Mt = \sqrt{(m_0^2 + m_1^2)}=0.1$	-
19	-	-	357934.58	1186288.25	Метод спутниковых геодезических измерений (определений)	$Mt = \sqrt{(m_0^2 + m_1^2)}=0.1$	-
16	357941.77	1186289.49	357941.77	1186289.49	Метод спутниковых геодезических измерений (определений)	$Mt = \sqrt{(m_0^2 + m_1^2)}=0.1$	-

2. Сведения о частях границ уточняемого земельного участка с кадастровым номером 39:15:121034:3354 :

Обозначение части границ		Горизонтальное проложение (S), м	Описание прохождения части границ	Сведения о согласовании местоположения границ (согласовано/спорное)
от т.	до т.			
1	2	3	4	5
16	17	3.70	-	-
17	18	7.28	-	-
18	18	0.36	-	-
18	618	3.70	-	-

2. Сведения о частях границ уточняемого земельного участка с кадастровым номером 39:15:121034:3354 :				
Обозначение части границ		Горизонтальное проложение (S), м	Описание прохождения части границ	Сведения о согласовании местоположения границ (согласовано/спорное)
от т.	до т.			
1	2	3	4	5
618	19	0.44	-	-
19	16	7.30	-	-
3. Сведения о характеристиках уточняемого земельного участка с кадастровым номером 39:15:121034:3354 :				
№ п/п	Наименование характеристики земельного участка		Значение характеристики	
1	2		3	
1.	Адрес земельного участка		-	
1.1.	Сведения о местоположении земельного участка (при отсутствии адреса) в структурированном в соответствии с федеральной информационной адресной системой виде		-	
1.2.	Дополнительные сведения о местоположении земельного участка		-	
2.	Площадь земельного участка ± величина погрешности определения (вычисления) площади (P ± ΔP), м2		28 ± 2	
3.	Формула, примененная для вычисления предельной погрешности определения площади земельного участка, с подставленными значениями и итоговые (вычисленные) значения (ΔP), м2		ΔP=3.5*Mt*√P=3.5*0,1*√28=2	
4.	Площадь земельного участка согласно сведениям Единого государственного реестра недвижимости (Ркад), м2		28	
5.	Оценка расхождения Р и Ркад (Р - Ркад), м2		-	
6.	Предельные минимальный и максимальный размеры земельного участка (Рмин и Рмакс), м2		- -	
7.	Вид (виды) разрешенного использования		-	
7.1.	Дополнительные сведения об использовании земельного участка		-	
8.	Кадастровый или иной государственный учетный номер (инвентарный) здания, сооружения, объекта незавершенного строительства, расположенного на земельном участке		39:15:121034:1997	
9.	Сведения о земельных участках (землях общего пользования, территории общего пользования), посредством которых обеспечивается доступ		Земли общего пользования	
10.	Иные сведения		-	
4. Пояснения к сведениям об уточняемом земельном участке с кадастровым номером 39:15:121034:3354 :				
1.	Уточняется по фактическим границам, добавлены сведения погрешности определения характерных точек и средней квадратической погрешности определения площади			

Сведения об уточняемых земельных участках

1. Сведения о характерных точках границы уточняемого земельного участка с кадастровым номером 39:15:121034:3358 :

Система координат МСК-39, зона 1

Зона № 1

Обозначение характерных точек границ	Координаты, м				Метод определения координат	Формулы, примененные для расчета средней квадратической погрешности определения координат характерных точек границ (Mt), с подставленными в такие формулы значениями и итоговые (вычисленные) значения Mt, м	Описание закрепле ния точки
	содержатся в Едином государственном реестре недвижимости		определены в результате выполнения комплексных кадастровых работ				
	X	Y	X	Y			
1	2	3	4	5	6	7	8
105	357931.16	1186350.99	357931.16	1186350.99	Метод спутниковых геодезических измерений (определений)	$Mt = \sqrt{(m_0^2 + m_1^2)}=0.1$	-
106	357930.58	1186354.66	357930.58	1186354.66	Метод спутниковых геодезических измерений (определений)	$Mt = \sqrt{(m_0^2 + m_1^2)}=0.1$	-
107	-	-	357923.34	1186353.52	Метод спутниковых геодезических измерений (определений)	$Mt = \sqrt{(m_0^2 + m_1^2)}=0.1$	-
619	357923.12	1186353.49	357923.12	1186353.49	Метод спутниковых геодезических измерений (определений)	$Mt = \sqrt{(m_0^2 + m_1^2)}=0.1$	-
620	357923.79	1186349.83	357923.79	1186349.83	Метод спутниковых геодезических измерений (определений)	$Mt = \sqrt{(m_0^2 + m_1^2)}=0.1$	-
105	357931.16	1186350.99	357931.16	1186350.99	Метод спутниковых геодезических измерений (определений)	$Mt = \sqrt{(m_0^2 + m_1^2)}=0.1$	-

2. Сведения о частях границ уточняемого земельного участка с кадастровым номером 39:15:121034:3358 :

Обозначение части границ		Горизонтальное проложение (S), м	Описание прохождения части границ	Сведения о согласовании местоположения границ (согласовано/спорное)
от т.	до т.			
1	2	3	4	5
105	106	3.72	-	-
106	107	7.33	-	-
107	619	0.22	-	-
619	620	3.72	-	-
620	105	7.46	-	-

3. Сведения о характеристиках уточняемого земельного участка с кадастровым номером 39:15:121034:3358 :		
№ п/п	Наименование характеристики земельного участка	Значение характеристики
1	2	3
1.	Адрес земельного участка	-
1.1.	Сведения о местоположении земельного участка (при отсутствии адреса) в структурированном в соответствии с федеральной информационной адресной системой виде	-
1.2.	Дополнительные сведения о местоположении земельного участка	-
2.	Площадь земельного участка \pm величина погрешности определения (вычисления) площади ($P \pm \Delta P$), м2	28 ± 2
3.	Формула, примененная для вычисления предельной погрешности определения площади земельного участка, с подставленными значениями и итоговые (вычисленные) значения (ΔP), м2	$\Delta P = 3.5 * M_t * \sqrt{P} = 3.5 * 0,1 * \sqrt{28} = 2$
4.	Площадь земельного участка согласно сведениям Единого государственного реестра недвижимости (Ркад), м2	27
5.	Оценка расхождения Р и Ркад ($P - P_{кад}$), м2	1
6.	Предельные минимальный и максимальный размеры земельного участка ($P_{мин}$ и $P_{макс}$), м2	- -
7.	Вид (виды) разрешенного использования	-
7.1.	Дополнительные сведения об использовании земельного участка	-
8.	Кадастровый или иной государственный учетный номер (инвентарный) здания, сооружения, объекта незавершенного строительства, расположенного на земельном участке	39:15:121034:2294
9.	Сведения о земельных участках (землях общего пользования, территории общего пользования), посредством которых обеспечивается доступ	Земли общего пользования
10.	Иные сведения	-
4. Пояснения к сведениям об уточняемом земельном участке с кадастровым номером 39:15:121034:3358 :		
1.	Уточняется по фактическим границам, добавлены сведения погрешности определения характерных точек и средней квадратической погрешности определения площади	

Сведения об уточняемых земельных участках

1. Сведения о характерных точках границы уточняемого земельного участка с кадастровым номером 39:15:121034:3360 :

Система координат МСК-39, зона 1

Зона № 1

Обозначение характерных точек границ	Координаты, м				Метод определения координат	Формулы, примененные для расчета средней квадратической погрешности определения координат характерных точек границ (Mt), с подставленными в такие формулы значениями и итоговые (вычисленные) значения Mt, м	Описание закрепле ния точки
	содержатся в Едином государственном реестре недвижимости		определены в результате выполнения комплексных кадастровых работ				
	X	Y	X	Y			
1	2	3	4	5	6	7	8
286	357895.91	1186152.25	357895.91	1186152.25	Метод спутниковых геодезических измерений (определений)	$Mt = \sqrt{(m_0^2 + m_1^2)}=0.1$	-
287	-	-	357895.10	1186159.45	Метод спутниковых геодезических измерений (определений)	$Mt = \sqrt{(m_0^2 + m_1^2)}=0.1$	-
621	357895.05	1186159.86	357895.05	1186159.86	Метод спутниковых геодезических измерений (определений)	$Mt = \sqrt{(m_0^2 + m_1^2)}=0.1$	-
616	357891.38	1186159.41	357891.35	1186159.41	Метод спутниковых геодезических измерений (определений)	$Mt = \sqrt{(m_0^2 + m_1^2)}=0.1$	-
288	-	-	357891.40	1186159.00	Метод спутниковых геодезических измерений (определений)	$Mt = \sqrt{(m_0^2 + m_1^2)}=0.1$	-
289	357892.31	1186151.81	357892.31	1186151.81	Метод спутниковых геодезических измерений (определений)	$Mt = \sqrt{(m_0^2 + m_1^2)}=0.1$	-
286	357895.91	1186152.25	357895.91	1186152.25	Метод спутниковых геодезических измерений (определений)	$Mt = \sqrt{(m_0^2 + m_1^2)}=0.1$	-

2. Сведения о частях границ уточняемого земельного участка с кадастровым номером 39:15:121034:3360 :

Обозначение части границ		Горизонтальное проложение (S), м	Описание прохождения части границ	Сведения о согласовании местоположения границ (согласовано/спорное)
от т.	до т.			
1	2	3	4	5
286	287	7.25	-	-
287	621	0.41	-	-
621	616	3.73	-	-
616	288	0.41	-	-

2. Сведения о частях границ уточняемого земельного участка с кадастровым номером 39:15:121034:3360 :				
Обозначение части границ		Горизонтальное проложение (S), м	Описание прохождения части границ	Сведения о согласовании местоположения границ (согласовано/спорное)
от т.	до т.			
1	2	3	4	5
288	289	7.25	-	-
289	286	3.63	-	-
3. Сведения о характеристиках уточняемого земельного участка с кадастровым номером 39:15:121034:3360 :				
№ п/п	Наименование характеристики земельного участка		Значение характеристики	
1	2		3	
1.	Адрес земельного участка		-	
1.1.	Сведения о местоположении земельного участка (при отсутствии адреса) в структурированном в соответствии с федеральной информационной адресной системой виде		-	
1.2.	Дополнительные сведения о местоположении земельного участка		-	
2.	Площадь земельного участка ± величина погрешности определения (вычисления) площади ($P \pm \Delta P$), м ²		28 ± 2	
3.	Формула, примененная для вычисления предельной погрешности определения площади земельного участка, с подставленными значениями и итоговые (вычисленные) значения (ΔP), м ²		$\Delta P = 3.5 * M_t * \sqrt{P} = 3.5 * 0,1 * \sqrt{28} = 2$	
4.	Площадь земельного участка согласно сведениям Единого государственного реестра недвижимости (Ркад), м ²		28	
5.	Оценка расхождения Р и Ркад ($P - P_{кад}$), м ²		-	
6.	Предельные минимальный и максимальный размеры земельного участка (Рмин и Рмакс), м ²		- -	
7.	Вид (виды) разрешенного использования		-	
7.1.	Дополнительные сведения об использовании земельного участка		-	
8.	Кадастровый или иной государственный учетный номер (инвентарный) здания, сооружения, объекта незавершенного строительства, расположенного на земельном участке		39:15:121034:3299	
9.	Сведения о земельных участках (землях общего пользования, территории общего пользования), посредством которых обеспечивается доступ		Земли общего пользования	
10.	Иные сведения		-	
4. Пояснения к сведениям об уточняемом земельном участке с кадастровым номером 39:15:121034:3360 :				
1.	Уточняется по фактическим границам, добавлены сведения погрешности определения характерных точек и средней квадратической погрешности определения площади			

Сведения об уточняемых земельных участках

1. Сведения о характерных точках границы уточняемого земельного участка с кадастровым номером 39:15:121034:3365 :

Система координат МСК-39, зона 1

Зона № 1

Обозначение характерных точек границ	Координаты, м				Метод определения координат	Формулы, примененные для расчета средней квадратической погрешности определения координат характерных точек границ (Mt), с подставленными в такие формулы значениями и итоговые (вычисленные) значения Mt, м	Описание закрепле ния точки
	содержатся в Едином государственном реестре недвижимости		определены в результате выполнения комплексных кадастровых работ				
	X	Y	X	Y			
1	2	3	4	5	6	7	8
282	357940.46	1186296.89	357940.46	1186296.91	Метод спутниковых геодезических измерений (определений)	$Mt = \sqrt{(m_0^2 + m_1^2)}=0.1$	-
283	357939.84	1186300.40	357939.84	1186300.40	Метод спутниковых геодезических измерений (определений)	$Mt = \sqrt{(m_0^2 + m_1^2)}=0.1$	-
284	-	-	357932.74	1186299.26	Метод спутниковых геодезических измерений (определений)	$Mt = \sqrt{(m_0^2 + m_1^2)}=0.1$	-
284	357932.50	1186299.22	357932.50	1186299.22	Метод спутниковых геодезических измерений (определений)	$Mt = \sqrt{(m_0^2 + m_1^2)}=0.1$	-
285	357933.06	1186295.70	357933.06	1186295.70	Метод спутниковых геодезических измерений (определений)	$Mt = \sqrt{(m_0^2 + m_1^2)}=0.1$	-
285	-	-	357933.32	1186295.74	Метод спутниковых геодезических измерений (определений)	$Mt = \sqrt{(m_0^2 + m_1^2)}=0.1$	-
282	357940.46	1186296.89	357940.46	1186296.91	Метод спутниковых геодезических измерений (определений)	$Mt = \sqrt{(m_0^2 + m_1^2)}=0.1$	-

2. Сведения о частях границ уточняемого земельного участка с кадастровым номером 39:15:121034:3365 :

Обозначение части границ		Горизонтальное проложение (S), м	Описание прохождения части границ	Сведения о согласовании местоположения границ (согласовано/спорное)
от т.	до т.			
1	2	3	4	5
282	283	3.54	-	-
283	284	7.19	-	-
284	284	0.24	-	-
284	285	3.56	-	-

2. Сведения о частях границ уточняемого земельного участка с кадастровым номером 39:15:121034:3365 :				
Обозначение части границ		Горизонтальное проложение (S), м	Описание прохождения части границ	Сведения о согласовании местоположения границ (согласовано/спорное)
от т.	до т.			
1	2	3	4	5
285	285	0.26	-	-
285	282	7.24	-	-
3. Сведения о характеристиках уточняемого земельного участка с кадастровым номером 39:15:121034:3365 :				
№ п/п	Наименование характеристики земельного участка		Значение характеристики	
1	2		3	
1.	Адрес земельного участка		-	
1.1.	Сведения о местоположении земельного участка (при отсутствии адреса) в структурированном в соответствии с федеральной информационной адресной системой виде		-	
1.2.	Дополнительные сведения о местоположении земельного участка		-	
2.	Площадь земельного участка ± величина погрешности определения (вычисления) площади ($P \pm \Delta P$), м2		27 ± 2	
3.	Формула, примененная для вычисления предельной погрешности определения площади земельного участка, с подставленными значениями и итоговые (вычисленные) значения (ΔP), м2		$\Delta P = 3.5 * M_t * \sqrt{P} = 3.5 * 0,1 * \sqrt{27} = 2$	
4.	Площадь земельного участка согласно сведениям Единого государственного реестра недвижимости (Ркад), м2		27	
5.	Оценка расхождения Р и Ркад ($P - P_{кад}$), м2		-	
6.	Предельные минимальный и максимальный размеры земельного участка ($R_{мин}$ и $R_{макс}$), м2		- -	
7.	Вид (виды) разрешенного использования		-	
7.1.	Дополнительные сведения об использовании земельного участка		-	
8.	Кадастровый или иной государственный учетный номер (инвентарный) здания, сооружения, объекта незавершенного строительства, расположенного на земельном участке		39:15:121034:3296	
9.	Сведения о земельных участках (землях общего пользования, территории общего пользования), посредством которых обеспечивается доступ		Земли общего пользования	
10.	Иные сведения		-	
4. Пояснения к сведениям об уточняемом земельном участке с кадастровым номером 39:15:121034:3365 :				
1.	Уточняется по фактическим границам, добавлены сведения погрешности определения характерных точек и средней квадратической погрешности определения площади			

Сведения об уточняемых земельных участках

1. Сведения о характерных точках границы уточняемого земельного участка с кадастровым номером 39:15:121034:3375 :

Система координат МСК-39, зона 1

Зона № 1

Обозначение характерных точек границ	Координаты, м				Метод определения координат	Формулы, примененные для расчета средней квадратической погрешности определения координат характерных точек границ (Mt), с подставленными в такие формулы значениями и итоговые (вычисленные) значения Mt, м	Описание закрепле ния точки
	содержатся в Едином государственном реестре недвижимости		определены в результате выполнения комплексных кадастровых работ				
	X	Y	X	Y			
1	2	3	4	5	6	7	8
194	357997.53	1186401.30	357997.53	1186401.30	Метод спутниковых геодезических измерений (определений)	$Mt = \sqrt{(m_0^2 + m_1^2)}=0.1$	-
626	357996.46	1186407.74	-	-	-	0.1	-
300	357996.44	1186407.86	-	-	-	0.1	-
627	357996.40	1186408.09	357996.40	1186408.09	Метод спутниковых геодезических измерений (определений)	$Mt = \sqrt{(m_0^2 + m_1^2)}=0.1$	-
628	357992.67	1186407.43	357992.67	1186407.43	Метод спутниковых геодезических измерений (определений)	$Mt = \sqrt{(m_0^2 + m_1^2)}=0.1$	-
197	357992.68	1186407.39	357992.68	1186407.39	Метод спутниковых геодезических измерений (определений)	$Mt = \sqrt{(m_0^2 + m_1^2)}=0.1$	-
198	357992.76	1186406.85	357992.76	1186406.85	Метод спутниковых геодезических измерений (определений)	$Mt = \sqrt{(m_0^2 + m_1^2)}=0.1$	-
193	357993.78	1186400.57	357993.78	1186400.57	Метод спутниковых геодезических измерений (определений)	$Mt = \sqrt{(m_0^2 + m_1^2)}=0.1$	-
194	357997.53	1186401.30	357997.53	1186401.30	Метод спутниковых геодезических измерений (определений)	$Mt = \sqrt{(m_0^2 + m_1^2)}=0.1$	-

2. Сведения о частях границ уточняемого земельного участка с кадастровым номером 39:15:121034:3375 :

Обозначение части границ		Горизонтальное проложение (S), м	Описание прохождения части границ	Сведения о согласовании местоположения границ (согласовано/спорное)
от т.	до т.			
1	2	3	4	5
194	627	6.88	-	-
627	628	3.79	-	-

2. Сведения о частях границ уточняемого земельного участка с кадастровым номером 39:15:121034:3375 :				
Обозначение части границ		Горизонтальное проложение (S), м	Описание прохождения части границ	Сведения о согласовании местоположения границ (согласовано/спорное)
от т.	до т.			
1	2	3	4	5
628	197	0.04	-	-
197	198	0.55	-	-
198	193	6.36	-	-
193	194	3.82	-	-
3. Сведения о характеристиках уточняемого земельного участка с кадастровым номером 39:15:121034:3375 :				
№ п/п	Наименование характеристики земельного участка		Значение характеристики	
1	2		3	
1.	Адрес земельного участка		-	
1.1.	Сведения о местоположении земельного участка (при отсутствии адреса) в структурированном в соответствии с федеральной информационной адресной системой виде		-	
1.2.	Дополнительные сведения о местоположении земельного участка		-	
2.	Площадь земельного участка ± величина погрешности определения (вычисления) площади (P ± ΔP), м2		26 ± 2	
3.	Формула, примененная для вычисления предельной погрешности определения площади земельного участка, с подставленными значениями и итоговые (вычисленные) значения (ΔP), м2		ΔP=3.5*Mt*√P=3.5*0,1*√26=2	
4.	Площадь земельного участка согласно сведениям Единого государственного реестра недвижимости (Ркад), м2		27	
5.	Оценка расхождения P и Ркад (P - Ркад), м2		1	
6.	Предельные минимальный и максимальный размеры земельного участка (Рмин и Рмакс), м2		- -	
7.	Вид (виды) разрешенного использования		-	
7.1.	Дополнительные сведения об использовании земельного участка		-	
8.	Кадастровый или иной государственный учетный номер (инвентарный) здания, сооружения, объекта незавершенного строительства, расположенного на земельном участке		39:15:121034:2573	
9.	Сведения о земельных участках (землях общего пользования, территории общего пользования), посредством которых обеспечивается доступ		Земли общего пользования	
10.	Иные сведения		-	
4. Пояснения к сведениям об уточняемом земельном участке с кадастровым номером 39:15:121034:3375 :				
1.	Уточняется по фактическим границам, добавлены сведения погрешности определения характерных точек и средней квадратической погрешности определения площади			

Сведения об уточняемых земельных участках

1. Сведения о характерных точках границы уточняемого земельного участка с кадастровым номером 39:15:121034:3391 :

Система координат МСК-39, зона 1

Зона № 1

Обозначение характерных точек границ	Координаты, м				Метод определения координат	Формулы, примененные для расчета средней квадратической погрешности определения координат характерных точек границ (Mt), с подставленными в такие формулы значениями и итоговые (вычисленные) значения Mt, м	Описание закрепле ния точки
	содержатся в Едином государственном реестре недвижимости		определены в результате выполнения комплексных кадастровых работ				
	X	Y	X	Y			
1	2	3	4	5	6	7	8
250	358024.22	1186325.40	358024.22	1186325.40	Метод спутниковых геодезических измерений (определений)	$Mt = \sqrt{(m_0^2 + m_1^2)}=0.1$	-
251	358023.36	1186331.28	358023.36	1186331.28	Метод спутниковых геодезических измерений (определений)	$Mt = \sqrt{(m_0^2 + m_1^2)}=0.1$	-
252	358019.70	1186330.75	358019.61	1186330.74	Метод спутниковых геодезических измерений (определений)	$Mt = \sqrt{(m_0^2 + m_1^2)}=0.1$	-
243	-	-	358019.63	1186330.57	Метод спутниковых геодезических измерений (определений)	$Mt = \sqrt{(m_0^2 + m_1^2)}=0.1$	-
253	358020.56	1186324.86	358020.52	1186324.85	Метод спутниковых геодезических измерений (определений)	$Mt = \sqrt{(m_0^2 + m_1^2)}=0.1$	-
250	358024.22	1186325.40	358024.22	1186325.40	Метод спутниковых геодезических измерений (определений)	$Mt = \sqrt{(m_0^2 + m_1^2)}=0.1$	-

2. Сведения о частях границ уточняемого земельного участка с кадастровым номером 39:15:121034:3391 :

Обозначение части границ		Горизонтальное проложение (S), м	Описание прохождения части границ	Сведения о согласовании местоположения границ (согласовано/спорное)
от т.	до т.			
1	2	3	4	5
250	251	5.94	-	-
251	252	3.79	-	-
252	243	0.17	-	-
243	253	5.79	-	-
253	250	3.74	-	-

3. Сведения о характеристиках уточняемого земельного участка с кадастровым номером 39:15:121034:3391 :		
№ п/п	Наименование характеристики земельного участка	Значение характеристики
1	2	3
1.	Адрес земельного участка	-
1.1.	Сведения о местоположении земельного участка (при отсутствии адреса) в структурированном в соответствии с федеральной информационной адресной системой виде	-
1.2.	Дополнительные сведения о местоположении земельного участка	-
2.	Площадь земельного участка \pm величина погрешности определения (вычисления) площади ($P \pm \Delta P$), м2	22 ± 2
3.	Формула, примененная для вычисления предельной погрешности определения площади земельного участка, с подставленными значениями и итоговые (вычисленные) значения (ΔP), м2	$\Delta P = 3.5 * M_t * \sqrt{P} = 3.5 * 0,1 * \sqrt{22} = 2$
4.	Площадь земельного участка согласно сведениям Единого государственного реестра недвижимости (Ркад), м2	30
5.	Оценка расхождения Р и Ркад ($P - P_{кад}$), м2	8
6.	Предельные минимальный и максимальный размеры земельного участка ($P_{мин}$ и $P_{макс}$), м2	- -
7.	Вид (виды) разрешенного использования	-
7.1.	Дополнительные сведения об использовании земельного участка	-
8.	Кадастровый или иной государственный учетный номер (инвентарный) здания, сооружения, объекта незавершенного строительства, расположенного на земельном участке	-
9.	Сведения о земельных участках (землях общего пользования, территории общего пользования), посредством которых обеспечивается доступ	Земли общего пользования
10.	Иные сведения	-
4. Пояснения к сведениям об уточняемом земельном участке с кадастровым номером 39:15:121034:3391 :		
1.	Уточняется по фактическим границам, добавлены сведения погрешности определения характерных точек и средней квадратической погрешности определения площади	

Сведения об уточняемых земельных участках

1. Сведения о характерных точках границы уточняемого земельного участка с кадастровым номером 39:15:121034:3392 :

Система координат МСК-39, зона 1

Зона № 1

Обозначение характерных точек границ	Координаты, м				Метод определения координат	Формулы, примененные для расчета средней квадратической погрешности определения координат характерных точек границ (Mt), с подставленными в такие формулы значениями и итоговые (вычисленные) значения Mt, м	Описание закрепле ния точки
	содержатся в Едином государственном реестре недвижимости		определены в результате выполнения комплексных кадастровых работ				
	X	Y	X	Y			
1	2	3	4	5	6	7	8
301	357933.83	1186335.67	357933.83	1186335.67	Метод спутниковых геодезических измерений (определений)	$Mt = \sqrt{(m_0^2 + m_1^2)}=0.1$	-
302	357933.16	1186339.77	357933.16	1186339.77	Метод спутниковых геодезических измерений (определений)	$Mt = \sqrt{(m_0^2 + m_1^2)}=0.1$	-
303	-	-	357926.15	1186338.61	Метод спутниковых геодезических измерений (определений)	$Mt = \sqrt{(m_0^2 + m_1^2)}=0.1$	-
303	357925.96	1186338.58	-	-	Метод спутниковых геодезических измерений (определений)	$Mt = \sqrt{(m_0^2 + m_1^2)}=0.1$	-
630	357925.85	1186338.56	357925.85	1186338.56	Метод спутниковых геодезических измерений (определений)	$Mt = \sqrt{(m_0^2 + m_1^2)}=0.1$	-
631	357926.58	1186334.48	357926.58	1186334.48	Метод спутниковых геодезических измерений (определений)	$Mt = \sqrt{(m_0^2 + m_1^2)}=0.1$	-
304	-	-	357926.83	1186334.52	Метод спутниковых геодезических измерений (определений)	$Mt = \sqrt{(m_0^2 + m_1^2)}=0.1$	-
304	357926.64	1186334.49	-	-	Метод спутниковых геодезических измерений (определений)	$Mt = \sqrt{(m_0^2 + m_1^2)}=0.1$	-
301	357933.83	1186335.67	357933.83	1186335.67	Метод спутниковых геодезических измерений (определений)	$Mt = \sqrt{(m_0^2 + m_1^2)}=0.1$	-

2. Сведения о частях границ уточняемого земельного участка с кадастровым номером 39:15:121034:3392 :				
Обозначение части границ		Горизонтальное проложение (S), м	Описание прохождения части границ	Сведения о согласовании местоположения границ (согласовано/спорное)
от т.	до т.			
1	2	3	4	5
301	302	4.15	-	-
302	303	7.11	-	-
303	630	0.30	-	-
630	631	4.14	-	-
631	304	0.25	-	-
304	301	7.09	-	-
3. Сведения о характеристиках уточняемого земельного участка с кадастровым номером 39:15:121034:3392 :				
№ п/п	Наименование характеристики земельного участка		Значение характеристики	
1	2		3	
1.	Адрес земельного участка		-	
1.1.	Сведения о местоположении земельного участка (при отсутствии адреса) в структурированном в соответствии с федеральной информационной адресной системой виде		-	
1.2.	Дополнительные сведения о местоположении земельного участка		-	
2.	Площадь земельного участка ± величина погрешности определения (вычисления) площади (P ± ΔP), м2		31 ± 2	
3.	Формула, примененная для вычисления предельной погрешности определения площади земельного участка, с подставленными значениями и итоговые (вычисленные) значения (ΔP), м2		ΔP=3.5*Mt*√P=3.5*0,1*√31=2	
4.	Площадь земельного участка согласно сведениям Единого государственного реестра недвижимости (Ркад), м2		31	
5.	Оценка расхождения Р и Ркад (Р - Ркад), м2		-	
6.	Предельные минимальный и максимальный размеры земельного участка (Рмин и Рмакс), м2		- -	
7.	Вид (виды) разрешенного использования		-	
7.1.	Дополнительные сведения об использовании земельного участка		-	
8.	Кадастровый или иной государственный учетный номер (инвентарный) здания, сооружения, объекта незавершенного строительства, расположенного на земельном участке		39:15:121034:3335	
9.	Сведения о земельных участках (землях общего пользования, территории общего пользования), посредством которых обеспечивается доступ		Земли общего пользования	
10.	Иные сведения		-	
4. Пояснения к сведениям об уточняемом земельном участке с кадастровым номером 39:15:121034:3392 :				
1.	Уточняется по фактическим границам, добавлены сведения погрешности определения характерных точек и средней квадратической погрешности определения площади			

Сведения об уточняемых земельных участках

1. Сведения о характерных точках границы уточняемого земельного участка с кадастровым номером 39:15:121034:3405 :

Система координат МСК-39, зона 1

Зона № 1

Обозначение характерных точек границ	Координаты, м				Метод определения координат	Формулы, примененные для расчета средней квадратической погрешности определения координат характерных точек границ (Mt), с подставленными в такие формулы значениями и итоговые (вычисленные) значения Mt, м	Описание закрепле ния точки
	содержатся в Едином государственном реестре недвижимости		определены в результате выполнения комплексных кадастровых работ				
	X	Y	X	Y			
1	2	3	4	5	6	7	8
83	357953.63	1186158.15	357953.63	1186158.15	Метод спутниковых геодезических измерений (определений)	$Mt = \sqrt{(m_0^2 + m_1^2)}=0.1$	-
79	357954.10	1186161.31	357954.11	1186161.31	Метод спутниковых геодезических измерений (определений)	$Mt = \sqrt{(m_0^2 + m_1^2)}=0.1$	-
80	357947.89	1186162.24	357947.89	1186162.24	Метод спутниковых геодезических измерений (определений)	$Mt = \sqrt{(m_0^2 + m_1^2)}=0.1$	-
81	357947.31	1186158.37	357947.31	1186158.37	Метод спутниковых геодезических измерений (определений)	$Mt = \sqrt{(m_0^2 + m_1^2)}=0.1$	-
82	357951.11	1186157.81	357951.11	1186157.81	Метод спутниковых геодезических измерений (определений)	$Mt = \sqrt{(m_0^2 + m_1^2)}=0.1$	-
н1006У	-	-	357953.52	1186157.44	Метод спутниковых геодезических измерений (определений)	$Mt = \sqrt{(m_0^2 + m_1^2)}=0.1$	-
83	357953.63	1186158.15	357953.63	1186158.15	Метод спутниковых геодезических измерений (определений)	$Mt = \sqrt{(m_0^2 + m_1^2)}=0.1$	-

2. Сведения о частях границ уточняемого земельного участка с кадастровым номером 39:15:121034:3405 :

Обозначение части границ		Горизонтальное проложение (S), м	Описание прохождения части границ	Сведения о согласовании местоположения границ (согласовано/спорное)
от т.	до т.			
1	2	3	4	5
83	79	3.20	-	-
79	80	6.29	-	-
80	81	3.91	-	-
81	82	3.84	-	-

2. Сведения о частях границ уточняемого земельного участка с кадастровым номером 39:15:121034:3405 :				
Обозначение части границ		Горизонтальное проложение (S), м	Описание прохождения части границ	Сведения о согласовании местоположения границ (согласовано/спорное)
от т.	до т.			
1	2	3	4	5
82	н1006У	2.44	-	-
н1006У	83	0.72	-	-
3. Сведения о характеристиках уточняемого земельного участка с кадастровым номером 39:15:121034:3405 :				
№ п/п	Наименование характеристики земельного участка		Значение характеристики	
1	2		3	
1.	Адрес земельного участка		-	
1.1.	Сведения о местоположении земельного участка (при отсутствии адреса) в структурированном в соответствии с федеральной информационной адресной системой виде		-	
1.2.	Дополнительные сведения о местоположении земельного участка		-	
2.	Площадь земельного участка ± величина погрешности определения (вычисления) площади ($P \pm \Delta P$), м2		25 ± 2	
3.	Формула, примененная для вычисления предельной погрешности определения площади земельного участка, с подставленными значениями и итоговые (вычисленные) значения (ΔP), м2		$\Delta P = 3.5 * M_t * \sqrt{P} = 3.5 * 0,1 * \sqrt{25} = 2$	
4.	Площадь земельного участка согласно сведениям Единого государственного реестра недвижимости (Ркад), м2		24	
5.	Оценка расхождения Р и Ркад ($P - P_{кад}$), м2		1	
6.	Предельные минимальный и максимальный размеры земельного участка ($R_{мин}$ и $R_{макс}$), м2		- -	
7.	Вид (виды) разрешенного использования		-	
7.1.	Дополнительные сведения об использовании земельного участка		-	
8.	Кадастровый или иной государственный учетный номер (инвентарный) здания, сооружения, объекта незавершенного строительства, расположенного на земельном участке		39:15:121034:2052	
9.	Сведения о земельных участках (землях общего пользования, территории общего пользования), посредством которых обеспечивается доступ		Земли общего пользования	
10.	Иные сведения		-	
4. Пояснения к сведениям об уточняемом земельном участке с кадастровым номером 39:15:121034:3405 :				
1.	Уточняется по фактическим границам, добавлены сведения погрешности определения характерных точек и средней квадратической погрешности определения площади			

Сведения об уточняемых земельных участках

1. Сведения о характерных точках границы уточняемого земельного участка с кадастровым номером 39:15:121034:3429 :

Система координат МСК-39, зона 1

Зона № 1

Обозначение характерных точек границ	Координаты, м				Метод определения координат	Формулы, примененные для расчета средней квадратической погрешности определения координат характерных точек границ (Mt), с подставленными в такие формулы значениями и итоговые (вычисленные) значения Mt, м	Описание закрепле ния точки
	содержатся в Едином государственном реестре недвижимости		определены в результате выполнения комплексных кадастровых работ				
	X	Y	X	Y			
1	2	3	4	5	6	7	8
632	357929.14	1186362.74	357929.14	1186362.74	Метод спутниковых геодезических измерений (определений)	$Mt = \sqrt{(m_0^2 + m_1^2)}=0.1$	-
633	357928.45	1186366.67	357928.44	1186366.67	Метод спутниковых геодезических измерений (определений)	$Mt = \sqrt{(m_0^2 + m_1^2)}=0.1$	-
634	357921.15	1186365.37	357921.15	1186365.37	Метод спутниковых геодезических измерений (определений)	$Mt = \sqrt{(m_0^2 + m_1^2)}=0.1$	-
635	357920.97	1186365.33	357920.97	1186365.33	Метод спутниковых геодезических измерений (определений)	$Mt = \sqrt{(m_0^2 + m_1^2)}=0.1$	-
636	357921.67	1186361.41	357921.67	1186361.41	Метод спутниковых геодезических измерений (определений)	$Mt = \sqrt{(m_0^2 + m_1^2)}=0.1$	-
273	357921.85	1186361.44	357921.85	1186361.44	Метод спутниковых геодезических измерений (определений)	$Mt = \sqrt{(m_0^2 + m_1^2)}=0.1$	-
632	357929.14	1186362.74	357929.14	1186362.74	Метод спутниковых геодезических измерений (определений)	$Mt = \sqrt{(m_0^2 + m_1^2)}=0.1$	-

2. Сведения о частях границ уточняемого земельного участка с кадастровым номером 39:15:121034:3429 :

Обозначение части границ		Горизонтальное проложение (S), м	Описание прохождения части границ	Сведения о согласовании местоположения границ (согласовано/спорное)
от т.	до т.			
1	2	3	4	5
632	633	3.99	-	-
633	634	7.41	-	-
634	635	0.18	-	-
635	636	3.98	-	-

2. Сведения о частях границ уточняемого земельного участка с кадастровым номером 39:15:121034:3429 :				
Обозначение части границ		Горизонтальное проложение (S), м	Описание прохождения части границ	Сведения о согласовании местоположения границ (согласовано/спорное)
от т.	до т.			
1	2	3	4	5
636	273	0.18	-	-
273	632	7.41	-	-
3. Сведения о характеристиках уточняемого земельного участка с кадастровым номером 39:15:121034:3429 :				
№ п/п	Наименование характеристики земельного участка		Значение характеристики	
1	2		3	
1.	Адрес земельного участка		-	
1.1.	Сведения о местоположении земельного участка (при отсутствии адреса) в структурированном в соответствии с федеральной информационной адресной системой виде		-	
1.2.	Дополнительные сведения о местоположении земельного участка		-	
2.	Площадь земельного участка ± величина погрешности определения (вычисления) площади (P ± ΔP), м2		30 ± 2	
3.	Формула, примененная для вычисления предельной погрешности определения площади земельного участка, с подставленными значениями и итоговые (вычисленные) значения (ΔP), м2		ΔP=3.5*Mt*√P=3.5*0,1*√30=2	
4.	Площадь земельного участка согласно сведениям Единого государственного реестра недвижимости (Ркад), м2		31	
5.	Оценка расхождения Р и Ркад (Р - Ркад), м2		1	
6.	Предельные минимальный и максимальный размеры земельного участка (Рмин и Рмакс), м2		- -	
7.	Вид (виды) разрешенного использования		-	
7.1.	Дополнительные сведения об использовании земельного участка		-	
8.	Кадастровый или иной государственный учетный номер (инвентарный) здания, сооружения, объекта незавершенного строительства, расположенного на земельном участке		39:15:121034:2596	
9.	Сведения о земельных участках (землях общего пользования, территории общего пользования), посредством которых обеспечивается доступ		Земли общего пользования	
10.	Иные сведения		-	
4. Пояснения к сведениям об уточняемом земельном участке с кадастровым номером 39:15:121034:3429 :				
1.	Уточняется по фактическим границам, добавлены сведения погрешности определения характерных точек и средней квадратической погрешности определения площади			

Сведения об уточняемых земельных участках

1. Сведения о характерных точках границы уточняемого земельного участка с кадастровым номером 39:15:121034:3431 :

Система координат МСК-39, зона 1

Зона № 1

Обозначение характерных точек границ	Координаты, м				Метод определения координат	Формулы, примененные для расчета средней квадратической погрешности определения координат характерных точек границ (Mt), с подставленными в такие формулы значениями и итоговые (вычисленные) значения Mt, м	Описание закрепле ния точки
	содержатся в Едином государственном реестре недвижимости		определены в результате выполнения комплексных кадастровых работ				
	X	Y	X	Y			
1	2	3	4	5	6	7	8
144	357937.50	1186170.46	357937.50	1186170.46	Метод спутниковых геодезических измерений (определений)	$Mt = \sqrt{(m_0^2 + m_1^2)}=0.1$	-
138	357937.97	1186174.36	357937.97	1186174.36	Метод спутниковых геодезических измерений (определений)	$Mt = \sqrt{(m_0^2 + m_1^2)}=0.1$	-
142	357930.66	1186175.34	-	-	-	0.1	-
141	357930.46	1186175.36	357930.41	1186175.37	Метод спутниковых геодезических измерений (определений)	$Mt = \sqrt{(m_0^2 + m_1^2)}=0.1$	-
143	357929.99	1186171.44	357929.94	1186171.45	Метод спутниковых геодезических измерений (определений)	$Mt = \sqrt{(m_0^2 + m_1^2)}=0.1$	-
143	357930.16	1186171.41	357930.17	1186171.41	Метод спутниковых геодезических измерений (определений)	$Mt = \sqrt{(m_0^2 + m_1^2)}=0.1$	-
144	357937.50	1186170.46	357937.50	1186170.46	Метод спутниковых геодезических измерений (определений)	$Mt = \sqrt{(m_0^2 + m_1^2)}=0.1$	-

2. Сведения о частях границ уточняемого земельного участка с кадастровым номером 39:15:121034:3431 :

Обозначение части границ		Горизонтальное проложение (S), м	Описание прохождения части границ	Сведения о согласовании местоположения границ (согласовано/спорное)
от т.	до т.			
1	2	3	4	5
144	138	3.93	-	-
138	141	7.63	-	-
141	143	3.95	-	-
143	143	0.23	-	-
143	144	7.39	-	-

3. Сведения о характеристиках уточняемого земельного участка с кадастровым номером 39:15:121034:3431 :		
№ п/п	Наименование характеристики земельного участка	Значение характеристики
1	2	3
1.	Адрес земельного участка	-
1.1.	Сведения о местоположении земельного участка (при отсутствии адреса) в структурированном в соответствии с федеральной информационной адресной системой виде	-
1.2.	Дополнительные сведения о местоположении земельного участка	-
2.	Площадь земельного участка \pm величина погрешности определения (вычисления) площади ($P \pm \Delta P$), м2	30 ± 2
3.	Формула, примененная для вычисления предельной погрешности определения площади земельного участка, с подставленными значениями и итоговые (вычисленные) значения (ΔP), м2	$\Delta P = 3.5 * M_t * \sqrt{P} = 3.5 * 0,1 * \sqrt{30} = 2$
4.	Площадь земельного участка согласно сведениям Единого государственного реестра недвижимости (Ркад), м2	30
5.	Оценка расхождения Р и Ркад ($P - P_{кад}$), м2	-
6.	Предельные минимальный и максимальный размеры земельного участка ($P_{мин}$ и $P_{макс}$), м2	- -
7.	Вид (виды) разрешенного использования	-
7.1.	Дополнительные сведения об использовании земельного участка	-
8.	Кадастровый или иной государственный учетный номер (инвентарный) здания, сооружения, объекта незавершенного строительства, расположенного на земельном участке	39:15:121034:2329
9.	Сведения о земельных участках (землях общего пользования, территории общего пользования), посредством которых обеспечивается доступ	Земли общего пользования
10.	Иные сведения	-
4. Пояснения к сведениям об уточняемом земельном участке с кадастровым номером 39:15:121034:3431 :		
1.	Уточняется по фактическим границам, добавлены сведения погрешности определения характерных точек и средней квадратической погрешности определения площади	

Сведения об уточняемых земельных участках

1. Сведения о характерных точках границы уточняемого земельного участка с кадастровым номером 39:15:121034:3444 :

Система координат МСК-39, зона 1

Зона № 1

Обозначение характерных точек границ	Координаты, м				Метод определения координат	Формулы, примененные для расчета средней квадратической погрешности определения координат характерных точек границ (Mt), с подставленными в такие формулы значениями и итоговые (вычисленные) значения Mt, м	Описание закрепле ния точки
	содержатся в Едином государственном реестре недвижимости		определены в результате выполнения комплексных кадастровых работ				
	X	Y	X	Y			
1	2	3	4	5	6	7	8
203	358025.80	1186336.44	358025.80	1186336.44	Метод спутниковых геодезических измерений (определений)	$Mt = \sqrt{(m_0^2 + m_1^2)}=0.1$	-
202	358024.48	1186343.62	358024.41	1186344.03	Метод спутниковых геодезических измерений (определений)	$Mt = \sqrt{(m_0^2 + m_1^2)}=0.1$	-
307	358020.15	1186342.83	358020.06	1186343.37	Метод спутниковых геодезических измерений (определений)	$Mt = \sqrt{(m_0^2 + m_1^2)}=0.1$	-
307	-	-	358020.15	1186342.83	Метод спутниковых геодезических измерений (определений)	$Mt = \sqrt{(m_0^2 + m_1^2)}=0.1$	-
308	358021.47	1186335.65	358021.47	1186335.65	Метод спутниковых геодезических измерений (определений)	$Mt = \sqrt{(m_0^2 + m_1^2)}=0.1$	-
203	358025.80	1186336.44	358025.80	1186336.44	Метод спутниковых геодезических измерений (определений)	$Mt = \sqrt{(m_0^2 + m_1^2)}=0.1$	-

2. Сведения о частях границ уточняемого земельного участка с кадастровым номером 39:15:121034:3444 :

Обозначение части границ		Горизонтальное проложение (S), м	Описание прохождения части границ	Сведения о согласовании местоположения границ (согласовано/спорное)
от т.	до т.			
1	2	3	4	5
203	202	7.72	-	-
202	307	4.40	-	-
307	307	0.55	-	-
307	308	7.30	-	-
308	203	4.40	-	-

3. Сведения о характеристиках уточняемого земельного участка с кадастровым номером 39:15:121034:3444 :		
№ п/п	Наименование характеристики земельного участка	Значение характеристики
1	2	3
1.	Адрес земельного участка	-
1.1.	Сведения о местоположении земельного участка (при отсутствии адреса) в структурированном в соответствии с федеральной информационной адресной системой виде	-
1.2.	Дополнительные сведения о местоположении земельного участка	-
2.	Площадь земельного участка \pm величина погрешности определения (вычисления) площади ($P \pm \Delta P$), м2	34 ± 2
3.	Формула, примененная для вычисления предельной погрешности определения площади земельного участка, с подставленными значениями и итоговые (вычисленные) значения (ΔP), м2	$\Delta P = 3.5 * M_t * \sqrt{P} = 3.5 * 0,1 * \sqrt{34} = 2$
4.	Площадь земельного участка согласно сведениям Единого государственного реестра недвижимости (Ркад), м2	32
5.	Оценка расхождения Р и Ркад ($P - P_{кад}$), м2	2
6.	Предельные минимальный и максимальный размеры земельного участка ($P_{мин}$ и $P_{макс}$), м2	- -
7.	Вид (виды) разрешенного использования	-
7.1.	Дополнительные сведения об использовании земельного участка	-
8.	Кадастровый или иной государственный учетный номер (инвентарный) здания, сооружения, объекта незавершенного строительства, расположенного на земельном участке	39:15:121034:3382
9.	Сведения о земельных участках (землях общего пользования, территории общего пользования), посредством которых обеспечивается доступ	Земли общего пользования
10.	Иные сведения	-
4. Пояснения к сведениям об уточняемом земельном участке с кадастровым номером 39:15:121034:3444 :		
1.	Уточняется по фактическим границам, добавлены сведения погрешности определения характерных точек и средней квадратической погрешности определения площади	

Сведения об уточняемых земельных участках

1. Сведения о характерных точках границы уточняемого земельного участка с кадастровым номером 39:15:121034:3447 :

Система координат МСК-39, зона 1

Зона № 1

Обозначение характерных точек границ	Координаты, м				Метод определения координат	Формулы, примененные для расчета средней квадратической погрешности определения координат характерных точек границ (Mt), с подставленными в такие формулы значениями и итоговые (вычисленные) значения Mt, м	Описание закрепле ния точки
	содержатся в Едином государственном реестре недвижимости		определены в результате выполнения комплексных кадастровых работ				
	X	Y	X	Y			
1	2	3	4	5	6	7	8
79	357954.09	1186161.32	357954.11	1186161.31	Метод спутниковых геодезических измерений (определений)	$Mt = \sqrt{(m_0^2 + m_1^2)}=0.1$	-
293	357954.66	1186165.04	357954.66	1186165.04	Метод спутниковых геодезических измерений (определений)	$Mt = \sqrt{(m_0^2 + m_1^2)}=0.1$	-
294	357948.44	1186165.97	357948.44	1186165.97	Метод спутниковых геодезических измерений (определений)	$Mt = \sqrt{(m_0^2 + m_1^2)}=0.1$	-
80	357947.89	1186162.24	357947.89	1186162.24	Метод спутниковых геодезических измерений (определений)	$Mt = \sqrt{(m_0^2 + m_1^2)}=0.1$	-
79	357954.09	1186161.32	357954.11	1186161.31	Метод спутниковых геодезических измерений (определений)	$Mt = \sqrt{(m_0^2 + m_1^2)}=0.1$	-

2. Сведения о частях границ уточняемого земельного участка с кадастровым номером 39:15:121034:3447 :

Обозначение части границ		Горизонтальное проложение (S), м	Описание прохождения части границ	Сведения о согласовании местоположения границ (согласовано/спорное)
от т.	до т.			
1	2	3	4	5
79	293	3.77	-	-
293	294	6.29	-	-
294	80	3.77	-	-
80	79	6.29	-	-

3. Сведения о характеристиках уточняемого земельного участка с кадастровым номером 39:15:121034:3447 :

№ п/п	Наименование характеристики земельного участка	Значение характеристики
1	2	3
1.	Адрес земельного участка	-

3. Сведения о характеристиках уточняемого земельного участка с кадастровым номером 39:15:121034:3447 :		
№ п/п	Наименование характеристики земельного участка	Значение характеристики
1	2	3
1.1.	Сведения о местоположении земельного участка (при отсутствии адреса) в структурированном в соответствии с федеральной информационной адресной системой виде	-
1.2.	Дополнительные сведения о местоположении земельного участка	-
2.	Площадь земельного участка \pm величина погрешности определения (вычисления) площади ($P \pm \Delta P$), м2	24 ± 2
3.	Формула, примененная для вычисления предельной погрешности определения площади земельного участка, с подставленными значениями и итоговые (вычисленные) значения (ΔP), м2	$\Delta P = 3.5 * M_t * \sqrt{P} = 3.5 * 0,1 * \sqrt{24} = 2$
4.	Площадь земельного участка согласно сведениям Единого государственного реестра недвижимости (Ркад), м2	24
5.	Оценка расхождения Р и Ркад ($P - P_{кад}$), м2	-
6.	Предельные минимальный и максимальный размеры земельного участка ($R_{мин}$ и $R_{макс}$), м2	- -
7.	Вид (виды) разрешенного использования	-
7.1.	Дополнительные сведения об использовании земельного участка	-
8.	Кадастровый или иной государственный учетный номер (инвентарный) здания, сооружения, объекта незавершенного строительства, расположенного на земельном участке	39:15:121034:3307
9.	Сведения о земельных участках (землях общего пользования, территории общего пользования), посредством которых обеспечивается доступ	Земли общего пользования
10.	Иные сведения	-
4. Пояснения к сведениям об уточняемом земельном участке с кадастровым номером 39:15:121034:3447 :		
1.	Уточняется по фактическим границам, добавлены сведения погрешности определения характерных точек и средней квадратической погрешности определения площади	

Сведения об уточняемых земельных участках

1. Сведения о характерных точках границы уточняемого земельного участка с кадастровым номером 39:15:121034:3454 :

Система координат МСК-39, зона 1

Зона № 1

Обозначение характерных точек границ	Координаты, м				Метод определения координат	Формулы, примененные для расчета средней квадратической погрешности определения координат характерных точек границ (Mt), с подставленными в такие формулы значениями и итоговые (вычисленные) значения Mt, м	Описание закрепле ния точки
	содержатся в Едином государственном реестре недвижимости		определены в результате выполнения комплексных кадастровых работ				
	X	Y	X	Y			
1	2	3	4	5	6	7	8
271	357929.86	1186358.65	357929.86	1186358.65	Метод спутниковых геодезических измерений (определений)	$Mt = \sqrt{(m_0^2 + m_1^2)}=0.1$	-
632	357929.13	1186362.74	357929.14	1186362.74	Метод спутниковых геодезических измерений (определений)	$Mt = \sqrt{(m_0^2 + m_1^2)}=0.1$	-
273	357921.85	1186361.44	357921.85	1186361.44	Метод спутниковых геодезических измерений (определений)	$Mt = \sqrt{(m_0^2 + m_1^2)}=0.1$	-
273	357921.68	1186361.41	357921.68	1186361.41	Метод спутниковых геодезических измерений (определений)	$Mt = \sqrt{(m_0^2 + m_1^2)}=0.1$	-
274	357922.42	1186357.32	357922.42	1186357.32	Метод спутниковых геодезических измерений (определений)	$Mt = \sqrt{(m_0^2 + m_1^2)}=0.1$	-
274	-	-	357922.64	1186357.36	Метод спутниковых геодезических измерений (определений)	$Mt = \sqrt{(m_0^2 + m_1^2)}=0.1$	-
271	357929.86	1186358.65	357929.86	1186358.65	Метод спутниковых геодезических измерений (определений)	$Mt = \sqrt{(m_0^2 + m_1^2)}=0.1$	-

2. Сведения о частях границ уточняемого земельного участка с кадастровым номером 39:15:121034:3454 :

Обозначение части границ		Горизонтальное проложение (S), м	Описание прохождения части границ	Сведения о согласовании местоположения границ (согласовано/спорное)
от т.	до т.			
1	2	3	4	5
271	632	4.15	-	-
632	273	7.41	-	-
273	273	0.17	-	-
273	274	4.16	-	-

2. Сведения о частях границ уточняемого земельного участка с кадастровым номером 39:15:121034:3454 :				
Обозначение части границ		Горизонтальное проложение (S), м	Описание прохождения части границ	Сведения о согласовании местоположения границ (согласовано/спорное)
от т.	до т.			
1	2	3	4	5
274	274	0.22	-	-
274	271	7.33	-	-
3. Сведения о характеристиках уточняемого земельного участка с кадастровым номером 39:15:121034:3454 :				
№ п/п	Наименование характеристики земельного участка		Значение характеристики	
1	2		3	
1.	Адрес земельного участка		-	
1.1.	Сведения о местоположении земельного участка (при отсутствии адреса) в структурированном в соответствии с федеральной информационной адресной системой виде		-	
1.2.	Дополнительные сведения о местоположении земельного участка		-	
2.	Площадь земельного участка ± величина погрешности определения (вычисления) площади ($P \pm \Delta P$), м ²		31 ± 2	
3.	Формула, примененная для вычисления предельной погрешности определения площади земельного участка, с подставленными значениями и итоговые (вычисленные) значения (ΔP), м ²		$\Delta P = 3.5 * M_t * \sqrt{P} = 3.5 * 0,1 * \sqrt{31} = 2$	
4.	Площадь земельного участка согласно сведениям Единого государственного реестра недвижимости (Ркад), м ²		32	
5.	Оценка расхождения Р и Ркад ($P - P_{кад}$), м ²		1	
6.	Предельные минимальный и максимальный размеры земельного участка (Рмин и Рмакс), м ²		- -	
7.	Вид (виды) разрешенного использования		-	
7.1.	Дополнительные сведения об использовании земельного участка		-	
8.	Кадастровый или иной государственный учетный номер (инвентарный) здания, сооружения, объекта незавершенного строительства, расположенного на земельном участке		39:15:121034:3287	
9.	Сведения о земельных участках (землях общего пользования, территории общего пользования), посредством которых обеспечивается доступ		Земли общего пользования	
10.	Иные сведения		-	
4. Пояснения к сведениям об уточняемом земельном участке с кадастровым номером 39:15:121034:3454 :				
1.	Уточняется по фактическим границам, добавлены сведения погрешности определения характерных точек и средней квадратической погрешности определения площади			

Сведения об уточняемых земельных участках

1. Сведения о характерных точках границы уточняемого земельного участка с кадастровым номером 39:15:121034:3456 :

Система координат МСК-39, зона 1

Зона № 1

Обозначение характерных точек границ	Координаты, м				Метод определения координат	Формулы, примененные для расчета средней квадратической погрешности определения координат характерных точек границ (Mt), с подставленными в такие формулы значениями и итоговые (вычисленные) значения Mt, м	Описание закрепле ния точки
	содержатся в Едином государственном реестре недвижимости		определены в результате выполнения комплексных кадастровых работ				
	X	Y	X	Y			
1	2	3	4	5	6	7	8
125	358032.12	1186291.10	358032.12	1186291.10	Метод спутниковых геодезических измерений (определений)	$Mt = \sqrt{(m_0^2 + m_1^2)}=0.1$	-
637	358031.07	1186297.11	358031.07	1186297.11	Метод спутниковых геодезических измерений (определений)	$Mt = \sqrt{(m_0^2 + m_1^2)}=0.1$	-
126	358031.04	1186297.29	358031.04	1186297.29	Метод спутниковых геодезических измерений (определений)	$Mt = \sqrt{(m_0^2 + m_1^2)}=0.1$	-
127	358027.56	1186296.70	358027.56	1186296.71	Метод спутниковых геодезических измерений (определений)	$Mt = \sqrt{(m_0^2 + m_1^2)}=0.1$	-
638	358028.56	1186290.57	358028.56	1186290.57	Метод спутниковых геодезических измерений (определений)	$Mt = \sqrt{(m_0^2 + m_1^2)}=0.1$	-
639	358028.58	1186290.44	358028.58	1186290.44	Метод спутниковых геодезических измерений (определений)	$Mt = \sqrt{(m_0^2 + m_1^2)}=0.1$	-
484	-	-	358028.91	1186290.50	Метод спутниковых геодезических измерений (определений)	$Mt = \sqrt{(m_0^2 + m_1^2)}=0.1$	-
125	358032.12	1186291.10	358032.12	1186291.10	Метод спутниковых геодезических измерений (определений)	$Mt = \sqrt{(m_0^2 + m_1^2)}=0.1$	-

2. Сведения о частях границ уточняемого земельного участка с кадастровым номером 39:15:121034:3456 :

Обозначение части границ		Горизонтальное проложение (S), м	Описание прохождения части границ	Сведения о согласовании местоположения границ (согласовано/спорное)
от т.	до т.			
1	2	3	4	5
125	637	6.10	-	-

2. Сведения о частях границ уточняемого земельного участка с кадастровым номером 39:15:121034:3456 :				
Обозначение части границ		Горизонтальное проложение (S), м	Описание прохождения части границ	Сведения о согласовании местоположения границ (согласовано/спорное)
от т.	до т.			
1	2	3	4	5
637	126	0.18	-	-
126	127	3.53	-	-
127	638	6.22	-	-
638	639	0.13	-	-
639	484	0.34	-	-
484	125	3.27	-	-
3. Сведения о характеристиках уточняемого земельного участка с кадастровым номером 39:15:121034:3456 :				
№ п/п	Наименование характеристики земельного участка		Значение характеристики	
1	2		3	
1.	Адрес земельного участка		-	
1.1.	Сведения о местоположении земельного участка (при отсутствии адреса) в структурированном в соответствии с федеральной информационной адресной системой виде		-	
1.2.	Дополнительные сведения о местоположении земельного участка		-	
2.	Площадь земельного участка ± величина погрешности определения (вычисления) площади (P ± ΔP), м2		23 ± 2	
3.	Формула, примененная для вычисления предельной погрешности определения площади земельного участка, с подставленными значениями и итоговые (вычисленные) значения (ΔP), м2		ΔP=3.5*Mt*√P=3.5*0,1*√23=2	
4.	Площадь земельного участка согласно сведениям Единого государственного реестра недвижимости (Ркад), м2		23	
5.	Оценка расхождения P и Ркад (P - Ркад), м2		-	
6.	Предельные минимальный и максимальный размеры земельного участка (Рмин и Рмакс), м2		- -	
7.	Вид (виды) разрешенного использования		-	
7.1.	Дополнительные сведения об использовании земельного участка		-	
8.	Кадастровый или иной государственный учетный номер (инвентарный) здания, сооружения, объекта незавершенного строительства, расположенного на земельном участке		39:15:121034:2305	
9.	Сведения о земельных участках (землях общего пользования, территории общего пользования), посредством которых обеспечивается доступ		Земли общего пользования	
10.	Иные сведения		-	
4. Пояснения к сведениям об уточняемом земельном участке с кадастровым номером 39:15:121034:3456 :				
1.	Уточняется по фактическим границам, добавлены сведения погрешности определения характерных точек и средней квадратической погрешности определения площади			

Сведения об уточняемых земельных участках

1. Сведения о характерных точках границы уточняемого земельного участка с кадастровым номером 39:15:121034:3458 :

Система координат МСК-39, зона 1

Зона № 1

Обозначение характерных точек границ	Координаты, м				Метод определения координат	Формулы, примененные для расчета средней квадратической погрешности определения координат характерных точек границ (Mt), с подставленными в такие формулы значениями и итоговые (вычисленные) значения Mt, м	Описание закрепле ния точки
	содержатся в Едином государственном реестре недвижимости		определены в результате выполнения комплексных кадастровых работ				
	X	Y	X	Y			
1	2	3	4	5	6	7	8
642	358014.39	1186287.70	358014.39	1186287.70	Метод спутниковых геодезических измерений (определений)	$Mt = \sqrt{(m_0^2 + m_1^2)}=0.1$	-
145	358014.32	1186288.07	358014.32	1186288.07	Метод спутниковых геодезических измерений (определений)	$Mt = \sqrt{(m_0^2 + m_1^2)}=0.1$	-
146	358013.14	1186294.66	358013.14	1186294.66	Метод спутниковых геодезических измерений (определений)	$Mt = \sqrt{(m_0^2 + m_1^2)}=0.1$	-
147	358009.54	1186294.02	-	-	-	0.1	-
147	358009.55	1186293.99	358009.55	1186293.99	Метод спутниковых геодезических измерений (определений)	$Mt = \sqrt{(m_0^2 + m_1^2)}=0.1$	-
148	-	-	358010.69	1186287.44	Метод спутниковых геодезических измерений (определений)	$Mt = \sqrt{(m_0^2 + m_1^2)}=0.1$	-
158	-	-	358010.73	1186287.22	Метод спутниковых геодезических измерений (определений)	$Mt = \sqrt{(m_0^2 + m_1^2)}=0.1$	-
613	358010.76	1186287.00	358010.77	1186287.00	Метод спутниковых геодезических измерений (определений)	$Mt = \sqrt{(m_0^2 + m_1^2)}=0.1$	-
642	358014.39	1186287.70	358014.39	1186287.70	Метод спутниковых геодезических измерений (определений)	$Mt = \sqrt{(m_0^2 + m_1^2)}=0.1$	-

2. Сведения о частях границ уточняемого земельного участка с кадастровым номером 39:15:121034:3458 :				
Обозначение части границ		Горизонтальное проложение (S), м	Описание прохождения части границ	Сведения о согласовании местоположения границ (согласовано/спорное)
от т.	до т.			
1	2	3	4	5
642	145	0.38	-	-
145	146	6.69	-	-
146	147	3.65	-	-
147	148	6.65	-	-
148	158	0.22	-	-
158	613	0.22	-	-
613	642	3.69	-	-
3. Сведения о характеристиках уточняемого земельного участка с кадастровым номером 39:15:121034:3458 :				
№ п/п	Наименование характеристики земельного участка		Значение характеристики	
1	2		3	
1.	Адрес земельного участка		-	
1.1.	Сведения о местоположении земельного участка (при отсутствии адреса) в структурированном в соответствии с федеральной информационной адресной системой виде		-	
1.2.	Дополнительные сведения о местоположении земельного участка		-	
2.	Площадь земельного участка ± величина погрешности определения (вычисления) площади (P ± ΔP), м2		26 ± 2	
3.	Формула, примененная для вычисления предельной погрешности определения площади земельного участка, с подставленными значениями и итоговые (вычисленные) значения (ΔP), м2		ΔP=3.5*Mt*√P=3.5*0,1*√26=2	
4.	Площадь земельного участка согласно сведениям Единого государственного реестра недвижимости (Ркад), м2		26	
5.	Оценка расхождения Р и Ркад (Р - Ркад), м2		-	
6.	Предельные минимальный и максимальный размеры земельного участка (Рмин и Рмакс), м2		- -	
7.	Вид (виды) разрешенного использования		-	
7.1.	Дополнительные сведения об использовании земельного участка		-	
8.	Кадастровый или иной государственный учетный номер (инвентарный) здания, сооружения, объекта незавершенного строительства, расположенного на земельном участке		39:15:121034:2331	
9.	Сведения о земельных участках (землях общего пользования, территории общего пользования), посредством которых обеспечивается доступ		Земли общего пользования	
10.	Иные сведения		-	
4. Пояснения к сведениям об уточняемом земельном участке с кадастровым номером 39:15:121034:3458 :				
1.	Уточняется по фактическим границам, добавлены сведения погрешности определения характерных точек и средней квадратической погрешности определения площади			

Сведения об уточняемых земельных участках

1. Сведения о характерных точках границы уточняемого земельного участка с кадастровым номером 39:15:121034:3468 :

Система координат МСК-39, зона 1

Зона № 1

Обозначение характерных точек границ	Координаты, м				Метод определения координат	Формулы, примененные для расчета средней квадратической погрешности определения координат характерных точек границ (Mt), с подставленными в такие формулы значениями и итоговые (вычисленные) значения Mt, м	Описание закрепле ния точки
	содержатся в Едином государственном реестре недвижимости		определены в результате выполнения комплексных кадастровых работ				
	X	Y	X	Y			
1	2	3	4	5	6	7	8
33	357943.08	1186282.08	357943.08	1186282.08	Метод спутниковых геодезических измерений (определений)	$Mt = \sqrt{(m_0^2 + m_1^2)}=0.1$	-
43	357942.40	1186285.75	357942.40	1186285.75	Метод спутниковых геодезических измерений (определений)	$Mt = \sqrt{(m_0^2 + m_1^2)}=0.1$	-
44	357934.82	1186284.60	357935.19	1186284.66	Метод спутниковых геодезических измерений (определений)	$Mt = \sqrt{(m_0^2 + m_1^2)}=0.1$	-
305	357934.71	1186284.58	357934.71	1186284.58	Метод спутниковых геодезических измерений (определений)	$Mt = \sqrt{(m_0^2 + m_1^2)}=0.1$	-
306	357935.22	1186281.38	357935.22	1186281.38	Метод спутниковых геодезических измерений (определений)	$Mt = \sqrt{(m_0^2 + m_1^2)}=0.1$	-
34	-	-	357935.75	1186281.42	Метод спутниковых геодезических измерений (определений)	$Mt = \sqrt{(m_0^2 + m_1^2)}=0.1$	-
34	357935.34	1186281.39	357935.92	1186281.44	Метод спутниковых геодезических измерений (определений)	$Mt = \sqrt{(m_0^2 + m_1^2)}=0.1$	-
33	357943.08	1186282.08	357943.08	1186282.08	Метод спутниковых геодезических измерений (определений)	$Mt = \sqrt{(m_0^2 + m_1^2)}=0.1$	-

2. Сведения о частях границ уточняемого земельного участка с кадастровым номером 39:15:121034:3468 :

Обозначение части границ		Горизонтальное проложение (S), м	Описание прохождения части границ	Сведения о согласовании местоположения границ (согласовано/спорное)
от т.	до т.			
1	2	3	4	5
33	43	3.73	-	-

2. Сведения о частях границ уточняемого земельного участка с кадастровым номером 39:15:121034:3468 :				
Обозначение части границ		Горизонтальное проложение (S), м	Описание прохождения части границ	Сведения о согласовании местоположения границ (согласовано/спорное)
от т.	до т.			
1	2	3	4	5
43	44	7.29	-	-
44	305	0.49	-	-
305	306	3.24	-	-
306	34	0.53	-	-
34	34	0.17	-	-
34	33	7.19	-	-
3. Сведения о характеристиках уточняемого земельного участка с кадастровым номером 39:15:121034:3468 :				
№ п/п	Наименование характеристики земельного участка		Значение характеристики	
1	2		3	
1.	Адрес земельного участка		-	
1.1.	Сведения о местоположении земельного участка (при отсутствии адреса) в структурированном в соответствии с федеральной информационной адресной системой виде		-	
1.2.	Дополнительные сведения о местоположении земельного участка		-	
2.	Площадь земельного участка ± величина погрешности определения (вычисления) площади (P ± ΔP), м2		27 ± 2	
3.	Формула, примененная для вычисления предельной погрешности определения площади земельного участка, с подставленными значениями и итоговые (вычисленные) значения (ΔP), м2		ΔP=3.5*Mt*√P=3.5*0,1*√27=2	
4.	Площадь земельного участка согласно сведениям Единого государственного реестра недвижимости (Ркад), м2		28	
5.	Оценка расхождения Р и Ркад (Р - Ркад), м2		1	
6.	Предельные минимальный и максимальный размеры земельного участка (Рмин и Рмакс), м2		- -	
7.	Вид (виды) разрешенного использования		-	
7.1.	Дополнительные сведения об использовании земельного участка		-	
8.	Кадастровый или иной государственный учетный номер (инвентарный) здания, сооружения, объекта незавершенного строительства, расположенного на земельном участке		39:15:121034:3339	
9.	Сведения о земельных участках (землях общего пользования, территории общего пользования), посредством которых обеспечивается доступ		Земли общего пользования	
10.	Иные сведения		-	
4. Пояснения к сведениям об уточняемом земельном участке с кадастровым номером 39:15:121034:3468 :				
1.	Уточняется по фактическим границам, добавлены сведения погрешности определения характерных точек и средней квадратической погрешности определения площади			

Сведения об уточняемых земельных участках

1. Сведения о характерных точках границы уточняемого земельного участка с кадастровым номером 39:15:121034:3470 :

Система координат МСК-39, зона 1

Зона № 1

Обозначение характерных точек границ	Координаты, м				Метод определения координат	Формулы, примененные для расчета средней квадратической погрешности определения координат характерных точек границ (Mt), с подставленными в такие формулы значениями и итоговые (вычисленные) значения Mt, м	Описание закрепле ния точки
	содержатся в Едином государственном реестре недвижимости		определены в результате выполнения комплексных кадастровых работ				
	X	Y	X	Y			
1	2	3	4	5	6	7	8
320	357937.41	1186167.11	357937.41	1186167.11	Метод спутниковых геодезических измерений (определений)	$Mt = \sqrt{(m_0^2 + m_1^2)}=0.1$	-
321	357937.55	1186170.45	357937.55	1186170.45	Метод спутниковых геодезических измерений (определений)	$Mt = \sqrt{(m_0^2 + m_1^2)}=0.1$	-
144	357937.50	1186170.46	357937.50	1186170.46	Метод спутниковых геодезических измерений (определений)	$Mt = \sqrt{(m_0^2 + m_1^2)}=0.1$	-
143	357930.16	1186171.41	357930.17	1186171.41	Метод спутниковых геодезических измерений (определений)	$Mt = \sqrt{(m_0^2 + m_1^2)}=0.1$	-
143	357929.99	1186171.44	357929.99	1186171.44	Метод спутниковых геодезических измерений (определений)	$Mt = \sqrt{(m_0^2 + m_1^2)}=0.1$	-
143	357929.94	1186171.45	357929.94	1186171.45	Метод спутниковых геодезических измерений (определений)	$Mt = \sqrt{(m_0^2 + m_1^2)}=0.1$	-
322	357929.53	1186168.12	357929.53	1186168.12	Метод спутниковых геодезических измерений (определений)	$Mt = \sqrt{(m_0^2 + m_1^2)}=0.1$	-
322	357929.73	1186168.09	-	-	-	0.1	-
320	357937.41	1186167.11	357937.41	1186167.11	Метод спутниковых геодезических измерений (определений)	$Mt = \sqrt{(m_0^2 + m_1^2)}=0.1$	-

2. Сведения о частях границ уточняемого земельного участка с кадастровым номером 39:15:121034:3470 :				
Обозначение части границ		Горизонтальное проложение (S), м	Описание прохождения части границ	Сведения о согласовании местоположения границ (согласовано/спорное)
от т.	до т.			
1	2	3	4	5
320	321	3.34	-	-
321	144	0.05	-	-
144	143	7.39	-	-
143	143	0.18	-	-
143	143	0.05	-	-
143	322	3.36	-	-
322	320	7.94	-	-
3. Сведения о характеристиках уточняемого земельного участка с кадастровым номером 39:15:121034:3470 :				
№ п/п	Наименование характеристики земельного участка		Значение характеристики	
1	2		3	
1.	Адрес земельного участка		-	
1.1.	Сведения о местоположении земельного участка (при отсутствии адреса) в структурированном в соответствии с федеральной информационной адресной системой виде		-	
1.2.	Дополнительные сведения о местоположении земельного участка		-	
2.	Площадь земельного участка ± величина погрешности определения (вычисления) площади (P ± ΔP), м2		26 ± 2	
3.	Формула, примененная для вычисления предельной погрешности определения площади земельного участка, с подставленными значениями и итоговые (вычисленные) значения (ΔP), м2		ΔP=3.5*Mt*√P=3.5*0,1*√26=2	
4.	Площадь земельного участка согласно сведениям Единого государственного реестра недвижимости (Ркад), м2		26	
5.	Оценка расхождения Р и Ркад (Р - Ркад), м2		-	
6.	Предельные минимальный и максимальный размеры земельного участка (Рмин и Рмакс), м2		- -	
7.	Вид (виды) разрешенного использования		-	
7.1.	Дополнительные сведения об использовании земельного участка		-	
8.	Кадастровый или иной государственный учетный номер (инвентарный) здания, сооружения, объекта незавершенного строительства, расположенного на земельном участке		39:15:121034:3455	
9.	Сведения о земельных участках (землях общего пользования, территории общего пользования), посредством которых обеспечивается доступ		Земли общего пользования	
10.	Иные сведения		-	
4. Пояснения к сведениям об уточняемом земельном участке с кадастровым номером 39:15:121034:3470 :				
1.	Уточняется по фактическим границам, добавлены сведения погрешности определения характерных точек и средней квадратической погрешности определения площади			

Сведения об уточняемых земельных участках

1. Сведения о характерных точках границы уточняемого земельного участка с кадастровым номером 39:15:121034:3488 :

Система координат МСК-39, зона 1

Зона № 1

Обозначение характерных точек границ	Координаты, м				Метод определения координат	Формулы, примененные для расчета средней квадратической погрешности определения координат характерных точек границ (Mt), с подставленными в такие формулы значениями и итоговые (вычисленные) значения Mt, м	Описание закрепле ния точки
	содержатся в Едином государственном реестре недвижимости		определены в результате выполнения комплексных кадастровых работ				
	X	Y	X	Y			
1	2	3	4	5	6	7	8
663	357528.21	1186214.05	357528.21	1186214.05	Метод спутниковых геодезических измерений (определений)	$Mt = \sqrt{(m_0^2 + m_1^2)}=0.1$	-
664	357520.69	1186263.54	357520.69	1186263.54	Метод спутниковых геодезических измерений (определений)	$Mt = \sqrt{(m_0^2 + m_1^2)}=0.1$	-
665	357516.94	1186265.71	357516.77	1186266.19	Метод спутниковых геодезических измерений (определений)	$Mt = \sqrt{(m_0^2 + m_1^2)}=0.1$	-
666	357491.03	1186261.45	357490.97	1186261.89	Метод спутниковых геодезических измерений (определений)	$Mt = \sqrt{(m_0^2 + m_1^2)}=0.1$	-
667	357492.63	1186250.98	357492.63	1186250.98	Метод спутниковых геодезических измерений (определений)	$Mt = \sqrt{(m_0^2 + m_1^2)}=0.1$	-
668	357483.51	1186249.64	357483.51	1186249.64	Метод спутниковых геодезических измерений (определений)	$Mt = \sqrt{(m_0^2 + m_1^2)}=0.1$	-
669	357481.97	1186260.09	357481.93	1186260.38	Метод спутниковых геодезических измерений (определений)	$Mt = \sqrt{(m_0^2 + m_1^2)}=0.1$	-
670	357476.97	1186259.48	357476.97	1186259.48	Метод спутниковых геодезических измерений (определений)	$Mt = \sqrt{(m_0^2 + m_1^2)}=0.1$	-
671	357483.23	1186208.64	357483.23	1186208.64	Метод спутниковых геодезических измерений (определений)	$Mt = \sqrt{(m_0^2 + m_1^2)}=0.1$	-
663	357528.21	1186214.05	357528.21	1186214.05	Метод спутниковых геодезических измерений (определений)	$Mt = \sqrt{(m_0^2 + m_1^2)}=0.1$	-

2. Сведения о частях границ уточняемого земельного участка с кадастровым номером 39:15:121034:3488 :				
Обозначение части границ		Горизонтальное проложение (S), м	Описание прохождения части границ	Сведения о согласовании местоположения границ (согласовано/спорное)
от т.	до т.			
1	2	3	4	5
663	664	50.06	-	-
664	665	4.73	-	-
665	666	26.16	-	-
666	667	11.04	-	-
667	668	9.22	-	-
668	669	10.86	-	-
669	670	5.04	-	-
670	671	51.22	-	-
671	663	45.30	-	-

3. Сведения о характеристиках уточняемого земельного участка с кадастровым номером 39:15:121034:3488 :		
№ п/п	Наименование характеристики земельного участка	Значение характеристики
1	2	3
1.	Адрес земельного участка	-
1.1.	Сведения о местоположении земельного участка (при отсутствии адреса) в структурированном в соответствии с федеральной информационной адресной системой виде	-
1.2.	Дополнительные сведения о местоположении земельного участка	-
2.	Площадь земельного участка ± величина погрешности определения (вычисления) площади (Р ± ΔР), м2	2224 ± 17
3.	Формула, примененная для вычисления предельной погрешности определения площади земельного участка, с подставленными значениями и итоговые (вычисленные) значения (ΔР), м2	ΔР=3.5*Мt*√Р=3.5*0,1*√2224=17
4.	Площадь земельного участка согласно сведениям Единого государственного реестра недвижимости (Ркад), м2	2210
5.	Оценка расхождения Р и Ркад (Р - Ркад), м2	14
6.	Предельные минимальный и максимальный размеры земельного участка (Рмин и Рмакс), м2	- -
7.	Вид (виды) разрешенного использования	-
7.1.	Дополнительные сведения об использовании земельного участка	-
8.	Кадастровый или иной государственный учетный номер (инвентарный) здания, сооружения, объекта незавершенного строительства, расположенного на земельном участке	39:15:121034:51
9.	Сведения о земельных участках (землях общего пользования, территории общего пользования), посредством которых обеспечивается доступ	Земли общего пользования
10.	Иные сведения	-

4. Пояснения к сведениям об уточняемом земельном участке с кадастровым номером 39:15:121034:3488 :	
1.	Уточняется по фактическим границам, добавлены сведения погрешности определения характерных точек и средней квадратической погрешности определения площади

Сведения об образуемых земельных участках

1. Сведения о характерных точках границ образуемых земельных участков

:ЗУ1 :

обозначение земельного участка

Система координат МСК-39, зона 1

Зона № 1

Обозначение характерных точек границ	Координаты, м		Метод определения координат	Формулы, примененные для расчета средней квадратической погрешности определения координат характерной точки границ (Mt), с подставленными в такие формулы значениями и итоговые (вычисленные) значения Mt, м	Описание закрепле ния точки
	X	Y			
1	2	3	4	5	6
341	357513.59	1186429.81	Метод спутниковых геодезических измерений (определений)	$Mt = \sqrt{(m_0^2 + m_1^2)} = 0.1$	-
340	357512.96	1186433.39	Метод спутниковых геодезических измерений (определений)	$Mt = \sqrt{(m_0^2 + m_1^2)} = 0.1$	-
н1У	357512.65	1186433.44	Метод спутниковых геодезических измерений (определений)	$Mt = \sqrt{(m_0^2 + m_1^2)} = 0.1$	-
н2У	357511.98	1186436.73	Метод спутниковых геодезических измерений (определений)	$Mt = \sqrt{(m_0^2 + m_1^2)} = 0.1$	-
н3У	357511.90	1186437.15	Метод спутниковых геодезических измерений (определений)	$Mt = \sqrt{(m_0^2 + m_1^2)} = 0.1$	-
н4У	357511.79	1186437.66	Метод спутниковых геодезических измерений (определений)	$Mt = \sqrt{(m_0^2 + m_1^2)} = 0.1$	-
н5У	357508.26	1186436.96	Метод спутниковых геодезических измерений (определений)	$Mt = \sqrt{(m_0^2 + m_1^2)} = 0.1$	-
н6У	357508.44	1186436.04	Метод спутниковых геодезических измерений (определений)	$Mt = \sqrt{(m_0^2 + m_1^2)} = 0.1$	-
н7У	357509.77	1186429.17	Метод спутниковых геодезических измерений (определений)	$Mt = \sqrt{(m_0^2 + m_1^2)} = 0.1$	-

1. Сведения о характерных точках границ образуемых земельных участков				:ЗУ1 :	
обозначение земельного участка					
Система координат МСК-39, зона 1				Зона № 1	
Обозначение характерных точек границ	Координаты, м		Метод определения координат	Формулы, примененные для расчета средней квадратической погрешности определения координат характерной точки границ (Mt), с подставленными в такие формулы значениями и итоговые (вычисленные) значения Mt, м	Описание закрепления точки
	X	Y			
1	2	3	4	5	6
н8У	357509.80	1186429.04	Метод спутниковых геодезических измерений (определений)	$Mt = \sqrt{(m_0^2 + m_1^2)}=0.1$	-
341	357513.59	1186429.81	Метод спутниковых геодезических измерений (определений)	$Mt = \sqrt{(m_0^2 + m_1^2)}=0.1$	-
:ЗУ1 :					
2. Сведения о частях границ образуемых земельных участков:				обозначение земельного участка	
Обозначение части границ		Горизонтальное проложение (S), м	Описание прохождения части границ	Сведения о согласовании местоположения границ (согласовано/спорное)	
от т.	до т.				
1	2	3	4	5	
341	340	3.64	-	-	
340	н1У	0.31	-	-	
н1У	н2У	3.36	-	-	
н2У	н3У	0.43	-	-	
н3У	н4У	0.52	-	-	
н4У	н5У	3.60	-	-	
н5У	н6У	0.94	-	-	
н6У	н7У	7.00	-	-	
н7У	н8У	0.13	-	-	
н8У	341	3.87	-	-	
:ЗУ1 :					
3. Сведения о характеристиках образуемого земельного участка:				обозначение земельного участка	
№ п/п	Наименование характеристики земельного участка		Значение характеристики		
1	2		3		
1.	Адрес земельного участка		-		
1.1.	Сведения о местоположении земельного участка (при отсутствии адреса) в структурированном в соответствии с федеральной информационной адресной системой виде		Российская Федерация, Калининградская область, г.о город Калининград, город Калининград, улица Маршала Борзова		

3. Сведения о характеристиках образуемого земельного участка:		:ЗУ1 :
		обозначение земельного участка
№ п/п	Наименование характеристики земельного участка	Значение характеристики
1	2	3
1.2.	Дополнительные сведения о местоположении земельного участка	-
2.	Категория земель	Земли населенных пунктов
3.	Вид (виды) разрешенного использования	Размещение гаражей для собственных нужд (Размещение гаражей для собственных нужд)
3.1.	Дополнительные сведения об использовании земельного участка	-
4.	Реестровый номер границ территориальной зоны или в случае отсутствия такого реестрового номера ее индивидуальное обозначение (вид, тип, номер, индекс)	-
5.	Площадь земельного участка \pm величина предельной погрешности определения (вычисления) площади ($P \pm \Delta P$), м2	30 ± 2
6.	Формула, примененная для вычисления предельной погрешности определения площади земельного участка, с подставленными значениями и итоговые (вычисленные) значения (ΔP), м2	$\Delta P = 3.5 * M_t * \sqrt{P} = 3.5 * 0,1 * \sqrt{30} = 2$
7.	Предельные минимальный и максимальный размеры земельного участка (R_{\min} и R_{\max}), м2	- -
8.	Кадастровый или иной государственный учетный номер (инвентарный) объекта недвижимости, расположенного на образуемом земельном участке	-
9.	Кадастровые номера исходных земельных участков	-
9.1.	Кадастровый номер входящего в состав земельного участка, представляющего собой единое землепользование (номер контура многоконтурного земельного участка), преобразование которого осуществляется	-
9.2.	Кадастровые номера земельных участков, исключаемых из состава измененного (исходного) земельного участка, представляющего собой единое землепользование	-
9.3.	Кадастровый или иной государственный учетный номер (инвентарный) объекта недвижимости, расположенного на измененном земельном участке	-
10.	Условный номер земельного участка	-
11.	Учетный номер проекта межевания территории	-
12.	Дополнительные сведения об образовании земельного участка	Земельный участок образован из земель неразграниченной государственной собственности
13.	Сведения о земельных участках (землях общего пользования, территории общего пользования), посредством которых обеспечивается доступ	Земли общего пользования
14.	Иные сведения	-
4. Пояснения к сведениям об образуемом земельном участке:		:ЗУ1 :
		обозначение земельного участка
1.	-	

Сведения об образуемых земельных участках

1. Сведения о характерных точках границ образуемых земельных участков

:ЗУ2 :

обозначение земельного участка

Система координат МСК-39, зона 1

Зона № 1

Обозначение характерных точек границ	Координаты, м		Метод определения координат	Формулы, примененные для расчета средней квадратической погрешности определения координат характерной точки границ (Mt), с подставленными в такие формулы значениями и итоговые (вычисленные) значения Mt, м	Описание закрепле ния точки
	X	Y			
1	2	3	4	5	6
345	357482.72	1186423.53	Метод спутниковых геодезических измерений (определений)	$Mt = \sqrt{(m_0^2 + m_1^2)} = 0.1$	-
н9У	357481.22	1186431.63	Метод спутниковых геодезических измерений (определений)	$Mt = \sqrt{(m_0^2 + m_1^2)} = 0.1$	-
н10У	357477.82	1186430.98	Метод спутниковых геодезических измерений (определений)	$Mt = \sqrt{(m_0^2 + m_1^2)} = 0.1$	-
н11У	357478.02	1186430.02	Метод спутниковых геодезических измерений (определений)	$Mt = \sqrt{(m_0^2 + m_1^2)} = 0.1$	-
н12У	357479.39	1186423.15	Метод спутниковых геодезических измерений (определений)	$Mt = \sqrt{(m_0^2 + m_1^2)} = 0.1$	-
н13У	357479.45	1186422.87	Метод спутниковых геодезических измерений (определений)	$Mt = \sqrt{(m_0^2 + m_1^2)} = 0.1$	-
345	357482.72	1186423.53	Метод спутниковых геодезических измерений (определений)	$Mt = \sqrt{(m_0^2 + m_1^2)} = 0.1$	-

:ЗУ2 :				
2. Сведения о частях границ образуемых земельных участков: _____				
обозначение земельного участка				
Обозначение части границ		Горизонтальное проложение (S), м	Описание прохождения части границ	Сведения о согласовании местоположения границ (согласовано/спорное)
от т.	до т.			
1	2	3	4	5
345	н9У	8.24	-	-
н9У	н10У	3.46	-	-
н10У	н11У	0.98	-	-
н11У	н12У	7.01	-	-
н12У	н13У	0.29	-	-
н13У	345	3.34	-	-
:ЗУ2 :				
3. Сведения о характеристиках образуемого земельного участка: _____				
обозначение земельного участка				
№ п/п	Наименование характеристики земельного участка		Значение характеристики	
1	2		3	
1.	Адрес земельного участка		-	
1.1.	Сведения о местоположении земельного участка (при отсутствии адреса) в структурированном в соответствии с федеральной информационной адресной системой виде		Российская Федерация, Калининградская область, г.о город Калининград, город Калининград, улица Маршала Борзова	
1.2.	Дополнительные сведения о местоположении земельного участка		-	
2.	Категория земель		Земли населенных пунктов	
3.	Вид (виды) разрешенного использования		Размещение гаражей для собственных нужд (Размещение гаражей для собственных нужд)	
3.1.	Дополнительные сведения об использовании земельного участка		-	
4.	Реестровый номер границ территориальной зоны или в случае отсутствия такого реестрового номера ее индивидуальное обозначение (вид, тип, номер, индекс)		-	
5.	Площадь земельного участка ± величина предельной погрешности определения (вычисления) площади ($P \pm \Delta P$), м ²		28 ± 2	
6.	Формула, примененная для вычисления предельной погрешности определения площади земельного участка, с подставленными значениями и итоговые (вычисленные) значения (ΔP), м ²		$\Delta P = 3.5 * M_t * \sqrt{P} = 3.5 * 0,1 * \sqrt{28} = 2$	
7.	Предельные минимальный и максимальный размеры земельного участка (R_{\min} и R_{\max}), м ²		- -	
8.	Кадастровый или иной государственный учетный номер (инвентарный) объекта недвижимости, расположенного на образуемом земельном участке		-	
9.	Кадастровые номера исходных земельных участков		-	
9.1.	Кадастровый номер входящего в состав земельного участка, представляющего собой единое землепользование (номер контура многоконтурного земельного участка), преобразование которого осуществляется		-	

3. Сведения о характеристиках образуемого земельного участка:		:ЗУ2 : обозначение земельного участка
№ п/п	Наименование характеристики земельного участка	Значение характеристики
1	2	3
9.2.	Кадастровые номера земельных участков, исключаемых из состава измененного (исходного) земельного участка, представляющего собой единое землепользование	-
9.3.	Кадастровый или иной государственный учетный номер (инвентарный) объекта недвижимости, расположенного на измененном земельном участке	-
10.	Условный номер земельного участка	-
11.	Учетный номер проекта межевания территории	-
12.	Дополнительные сведения об образовании земельного участка	Земельный участок образован из земель неразграниченной государственной собственности
13.	Сведения о земельных участках (землях общего пользования, территории общего пользования), посредством которых обеспечивается доступ	Земли общего пользования
14.	Иные сведения	-
4. Пояснения к сведениям об образуемом земельном участке:		:ЗУ2 : обозначение земельного участка
1.	-	

Сведения об образуемых земельных участках

1. Сведения о характерных точках границ образуемых земельных участков

:ЗУЗ :

обозначение земельного участка

Система координат МСК-39, зона 1

Зона № 1

Обозначение характерных точек границ	Координаты, м		Метод определения координат	Формулы, примененные для расчета средней квадратической погрешности определения координат характерной точки границ (Mt), с подставленными в такие формулы значениями и итоговые (вычисленные) значения Mt, м	Описание закрепле ния точки
	X	Y			
1	2	3	4	5	6
н13У	357479.45	1186422.87	Метод спутниковых геодезических измерений (определений)	$Mt = \sqrt{(m_0^2 + m_1^2)} = 0.1$	-
н12У	357479.39	1186423.15	Метод спутниковых геодезических измерений (определений)	$Mt = \sqrt{(m_0^2 + m_1^2)} = 0.1$	-
н11У	357478.02	1186430.02	Метод спутниковых геодезических измерений (определений)	$Mt = \sqrt{(m_0^2 + m_1^2)} = 0.1$	-
н10У	357477.82	1186430.98	Метод спутниковых геодезических измерений (определений)	$Mt = \sqrt{(m_0^2 + m_1^2)} = 0.1$	-
н14У	357474.50	1186430.36	Метод спутниковых геодезических измерений (определений)	$Mt = \sqrt{(m_0^2 + m_1^2)} = 0.1$	-
н15У	357474.68	1186429.38	Метод спутниковых геодезических измерений (определений)	$Mt = \sqrt{(m_0^2 + m_1^2)} = 0.1$	-
н16У	357475.99	1186422.49	Метод спутниковых геодезических измерений (определений)	$Mt = \sqrt{(m_0^2 + m_1^2)} = 0.1$	-
н17У	357476.05	1186422.18	Метод спутниковых геодезических измерений (определений)	$Mt = \sqrt{(m_0^2 + m_1^2)} = 0.1$	-

1. Сведения о характерных точках границ образуемых земельных участков				:ЗУЗ :	
обозначение земельного участка					
Система координат МСК-39, зона 1				Зона № 1	
Обозначение характерных точек границ	Координаты, м		Метод определения координат	Формулы, примененные для расчета средней квадратической погрешности определения координат характерной точки границ (Mt), с подставленными в такие формулы значениями и итоговые (вычисленные) значения Mt, м	Описание закрепления точки
	X	Y			
1	2	3	4	5	6
н13У	357479.45	1186422.87	Метод спутниковых геодезических измерений (определений)	$Mt = \sqrt{(m_0^2 + m_1^2)} = 0.1$	-
:ЗУЗ :					
2. Сведения о частях границ образуемых земельных участков:				обозначение земельного участка	
Обозначение части границ		Горизонтальное проложение (S), м	Описание прохождения части границ	Сведения о согласовании местоположения границ (согласовано/спорное)	
от т.	до т.				
1	2	3	4	5	
н13У	н12У	0.29	-	-	
н12У	н11У	7.01	-	-	
н11У	н10У	0.98	-	-	
н10У	н14У	3.38	-	-	
н14У	н15У	1.00	-	-	
н15У	н16У	7.01	-	-	
н16У	н17У	0.32	-	-	
н17У	н13У	3.47	-	-	
3. Сведения о характеристиках образуемого земельного участка:				:ЗУЗ :	
обозначение земельного участка					
№ п/п	Наименование характеристики земельного участка		Значение характеристики		
1	2		3		
1.	Адрес земельного участка		-		
1.1.	Сведения о местоположении земельного участка (при отсутствии адреса) в структурированном в соответствии с федеральной информационной адресной системой виде		Российская Федерация, Калининградская область, г.о город Калининград, город Калининград, улица Маршала Борзова		
1.2.	Дополнительные сведения о местоположении земельного участка		-		
2.	Категория земель		Земли населенных пунктов		
3.	Вид (виды) разрешенного использования		Размещение гаражей для собственных нужд (Размещение гаражей для собственных нужд)		

3. Сведения о характеристиках образуемого земельного участка:		:ЗУЗ :
		обозначение земельного участка
№ п/п	Наименование характеристики земельного участка	Значение характеристики
1	2	3
3.1.	Дополнительные сведения об использовании земельного участка	-
4.	Реестровый номер границ территориальной зоны или в случае отсутствия такого реестрового номера ее индивидуальное обозначение (вид, тип, номер, индекс)	-
5.	Площадь земельного участка ± величина предельной погрешности определения (вычисления) площади ($P \pm \Delta P$), м ²	28 ± 2
6.	Формула, примененная для вычисления предельной погрешности определения площади земельного участка, с подставленными значениями и итоговые (вычисленные) значения (ΔP), м ²	$\Delta P = 3.5 * M_t * \sqrt{P} = 3.5 * 0,1 * \sqrt{28} = 2$
7.	Предельные минимальный и максимальный размеры земельного участка ($R_{\text{мин}}$ и $R_{\text{макс}}$), м ²	- -
8.	Кадастровый или иной государственный учетный номер (инвентарный) объекта недвижимости, расположенного на образуемом земельном участке	-
9.	Кадастровые номера исходных земельных участков	-
9.1.	Кадастровый номер входящего в состав земельного участка, представляющего собой единое землепользование (номер контура многоконтурного земельного участка), преобразование которого осуществляется	-
9.2.	Кадастровые номера земельных участков, исключаемых из состава измененного (исходного) земельного участка, представляющего собой единое землепользование	-
9.3.	Кадастровый или иной государственный учетный номер (инвентарный) объекта недвижимости, расположенного на измененном земельном участке	-
10.	Условный номер земельного участка	-
11.	Учетный номер проекта межевания территории	-
12.	Дополнительные сведения об образовании земельного участка	Земельный участок образован из земель неразграниченной государственной собственности
13.	Сведения о земельных участках (землях общего пользования, территории общего пользования), посредством которых обеспечивается доступ	Земли общего пользования
14.	Иные сведения	-
4. Пояснения к сведениям об образуемом земельном участке:		:ЗУЗ :
		обозначение земельного участка
1.	-	

Сведения об образуемых земельных участках

1. Сведения о характерных точках границ образуемых земельных участков

:ЗУ4 :

обозначение земельного участка

Система координат МСК-39, зона 1

Зона № 1

Обозначение характерных точек границ	Координаты, м		Метод определения координат	Формулы, примененные для расчета средней квадратической погрешности определения координат характерной точки границ (Mt), с подставленными в такие формулы значениями и итоговые (вычисленные) значения Mt, м	Описание закрепле ния точки
	X	Y			
1	2	3	4	5	6
н17У	357476.05	1186422.18	Метод спутниковых геодезических измерений (определений)	$Mt = \sqrt{(m_0^2 + m_1^2)} = 0.1$	-
н16У	357475.99	1186422.49	Метод спутниковых геодезических измерений (определений)	$Mt = \sqrt{(m_0^2 + m_1^2)} = 0.1$	-
н15У	357474.68	1186429.38	Метод спутниковых геодезических измерений (определений)	$Mt = \sqrt{(m_0^2 + m_1^2)} = 0.1$	-
н14У	357474.50	1186430.36	Метод спутниковых геодезических измерений (определений)	$Mt = \sqrt{(m_0^2 + m_1^2)} = 0.1$	-
н18У	357471.08	1186429.63	Метод спутниковых геодезических измерений (определений)	$Mt = \sqrt{(m_0^2 + m_1^2)} = 0.1$	-
н19У	357471.25	1186428.70	Метод спутниковых геодезических измерений (определений)	$Mt = \sqrt{(m_0^2 + m_1^2)} = 0.1$	-
н20У	357472.56	1186421.47	Метод спутниковых геодезических измерений (определений)	$Mt = \sqrt{(m_0^2 + m_1^2)} = 0.1$	-
н17У	357476.05	1186422.18	Метод спутниковых геодезических измерений (определений)	$Mt = \sqrt{(m_0^2 + m_1^2)} = 0.1$	-

:ЗУ4 :				
2. Сведения о частях границ образуемых земельных участков: _____				
обозначение земельного участка				
Обозначение части границ		Горизонтальное проложение (S), м	Описание прохождения части границ	Сведения о согласовании местоположения границ (согласовано/спорное)
от т.	до т.			
1	2	3	4	5
н17У	н16У	0.32	-	-
н16У	н15У	7.01	-	-
н15У	н14У	1.00	-	-
н14У	н18У	3.50	-	-
н18У	н19У	0.95	-	-
н19У	н20У	7.35	-	-
н20У	н17У	3.56	-	-
:ЗУ4 :				
3. Сведения о характеристиках образуемого земельного участка: _____				
обозначение земельного участка				
№ п/п	Наименование характеристики земельного участка		Значение характеристики	
1	2		3	
1.	Адрес земельного участка		-	
1.1.	Сведения о местоположении земельного участка (при отсутствии адреса) в структурированном в соответствии с федеральной информационной адресной системой виде		Российская Федерация, Калининградская область, г.о город Калининград, город Калининград, улица Маршала Борзова	
1.2.	Дополнительные сведения о местоположении земельного участка		-	
2.	Категория земель		Земли населенных пунктов	
3.	Вид (виды) разрешенного использования		Размещение гаражей для собственных нужд (Размещение гаражей для собственных нужд)	
3.1.	Дополнительные сведения об использовании земельного участка		-	
4.	Реестровый номер границ территориальной зоны или в случае отсутствия такого реестрового номера ее индивидуальное обозначение (вид, тип, номер, индекс)		-	
5.	Площадь земельного участка ± величина предельной погрешности определения (вычисления) площади ($P \pm \Delta P$), м ²		29 ± 2	
6.	Формула, примененная для вычисления предельной погрешности определения площади земельного участка, с подставленными значениями и итоговые (вычисленные) значения (ΔP), м ²		$\Delta P = 3.5 * M_t * \sqrt{P} = 3.5 * 0,1 * \sqrt{29} = 2$	
7.	Предельные минимальный и максимальный размеры земельного участка ($R_{\text{мин}}$ и $R_{\text{макс}}$), м ²		-	
8.	Кадастровый или иной государственный учетный номер (инвентарный) объекта недвижимости, расположенного на образуемом земельном участке		-	
9.	Кадастровые номера исходных земельных участков		-	
9.1.	Кадастровый номер входящего в состав земельного участка, представляющего собой единое землепользование (номер контура многоконтурного земельного участка), преобразование которого осуществляется		-	

3. Сведения о характеристиках образуемого земельного участка:		:ЗУ4 : обозначение земельного участка
№ п/п	Наименование характеристики земельного участка	Значение характеристики
1	2	3
9.2.	Кадастровые номера земельных участков, исключаемых из состава измененного (исходного) земельного участка, представляющего собой единое землепользование	-
9.3.	Кадастровый или иной государственный учетный номер (инвентарный) объекта недвижимости, расположенного на измененном земельном участке	-
10.	Условный номер земельного участка	-
11.	Учетный номер проекта межевания территории	-
12.	Дополнительные сведения об образовании земельного участка	Земельный участок образован из земель неразграниченной государственной собственности
13.	Сведения о земельных участках (землях общего пользования, территории общего пользования), посредством которых обеспечивается доступ	Земли общего пользования
14.	Иные сведения	-
4. Пояснения к сведениям об образуемом земельном участке:		:ЗУ4 : обозначение земельного участка
1.	-	

Сведения об образуемых земельных участках

1. Сведения о характерных точках границ образуемых земельных участков

:ЗУ5 :

обозначение земельного участка

Система координат МСК-39, зона 1

Зона № 1

Обозначение характерных точек границ	Координаты, м		Метод определения координат	Формулы, примененные для расчета средней квадратической погрешности определения координат характерной точки границ (Mt), с подставленными в такие формулы значениями и итоговые (вычисленные) значения Mt, м	Описание закрепле ния точки
	X	Y			
1	2	3	4	5	6
н21У	357477.01	1186439.08	Метод спутниковых геодезических измерений (определений)	$Mt = \sqrt{(m_0^2 + m_1^2)} = 0.1$	-
н22У	357476.80	1186440.19	Метод спутниковых геодезических измерений (определений)	$Mt = \sqrt{(m_0^2 + m_1^2)} = 0.1$	-
н23У	357475.59	1186446.54	Метод спутниковых геодезических измерений (определений)	$Mt = \sqrt{(m_0^2 + m_1^2)} = 0.1$	-
н24У	357475.50	1186447.00	Метод спутниковых геодезических измерений (определений)	$Mt = \sqrt{(m_0^2 + m_1^2)} = 0.1$	-
н25У	357472.27	1186446.36	Метод спутниковых геодезических измерений (определений)	$Mt = \sqrt{(m_0^2 + m_1^2)} = 0.1$	-
н26У	357472.35	1186445.95	Метод спутниковых геодезических измерений (определений)	$Mt = \sqrt{(m_0^2 + m_1^2)} = 0.1$	-
н27У	357473.54	1186439.52	Метод спутниковых геодезических измерений (определений)	$Mt = \sqrt{(m_0^2 + m_1^2)} = 0.1$	-
н28У	357473.74	1186438.47	Метод спутниковых геодезических измерений (определений)	$Mt = \sqrt{(m_0^2 + m_1^2)} = 0.1$	-

1. Сведения о характерных точках границ образуемых земельных участков				:ЗУ5 :	
обозначение земельного участка					
Система координат МСК-39, зона 1				Зона № 1	
Обозначение характерных точек границ	Координаты, м		Метод определения координат	Формулы, примененные для расчета средней квадратической погрешности определения координат характерной точки границ (Mt), с подставленными в такие формулы значениями и итоговые (вычисленные) значения Mt, м	Описание закрепления точки
	X	Y			
1	2	3	4	5	6
н21У	357477.01	1186439.08	Метод спутниковых геодезических измерений (определений)	$Mt = \sqrt{(m_0^2 + m_1^2)} = 0.1$	-
:ЗУ5 :					
2. Сведения о частях границ образуемых земельных участков:				обозначение земельного участка	
Обозначение части границ		Горизонтальное проложение (S), м	Описание прохождения части границ	Сведения о согласовании местоположения границ (согласовано/спорное)	
от т.	до т.				
1	2	3	4	5	
н21У	н22У	1.13	-	-	
н22У	н23У	6.46	-	-	
н23У	н24У	0.47	-	-	
н24У	н25У	3.29	-	-	
н25У	н26У	0.42	-	-	
н26У	н27У	6.54	-	-	
н27У	н28У	1.07	-	-	
н28У	н21У	3.33	-	-	
3. Сведения о характеристиках образуемого земельного участка:				:ЗУ5 :	
обозначение земельного участка					
№ п/п	Наименование характеристики земельного участка		Значение характеристики		
1	2		3		
1.	Адрес земельного участка		-		
1.1.	Сведения о местоположении земельного участка (при отсутствии адреса) в структурированном в соответствии с федеральной информационной адресной системой виде		Российская Федерация, Калининградская область, г.о город Калининград, город Калининград, улица Маршала Борзова		
1.2.	Дополнительные сведения о местоположении земельного участка		-		
2.	Категория земель		Земли населенных пунктов		
3.	Вид (виды) разрешенного использования		Размещение гаражей для собственных нужд (Размещение гаражей для собственных нужд)		

3. Сведения о характеристиках образуемого земельного участка:		:ЗУ5 :
		обозначение земельного участка
№ п/п	Наименование характеристики земельного участка	Значение характеристики
1	2	3
3.1.	Дополнительные сведения об использовании земельного участка	-
4.	Реестровый номер границ территориальной зоны или в случае отсутствия такого реестрового номера ее индивидуальное обозначение (вид, тип, номер, индекс)	-
5.	Площадь земельного участка ± величина предельной погрешности определения (вычисления) площади ($P \pm \Delta P$), м ²	27 ± 2
6.	Формула, примененная для вычисления предельной погрешности определения площади земельного участка, с подставленными значениями и итоговые (вычисленные) значения (ΔP), м ²	$\Delta P = 3.5 * M_t * \sqrt{P} = 3.5 * 0,1 * \sqrt{27} = 2$
7.	Предельные минимальный и максимальный размеры земельного участка ($R_{\text{мин}}$ и $R_{\text{макс}}$), м ²	- -
8.	Кадастровый или иной государственный учетный номер (инвентарный) объекта недвижимости, расположенного на образуемом земельном участке	-
9.	Кадастровые номера исходных земельных участков	-
9.1.	Кадастровый номер входящего в состав земельного участка, представляющего собой единое землепользование (номер контура многоконтурного земельного участка), преобразование которого осуществляется	-
9.2.	Кадастровые номера земельных участков, исключаемых из состава измененного (исходного) земельного участка, представляющего собой единое землепользование	-
9.3.	Кадастровый или иной государственный учетный номер (инвентарный) объекта недвижимости, расположенного на измененном земельном участке	-
10.	Условный номер земельного участка	-
11.	Учетный номер проекта межевания территории	-
12.	Дополнительные сведения об образовании земельного участка	Земельный участок образован из земель неразграниченной государственной собственности
13.	Сведения о земельных участках (землях общего пользования, территории общего пользования), посредством которых обеспечивается доступ	Земли общего пользования
14.	Иные сведения	-
4. Пояснения к сведениям об образуемом земельном участке:		:ЗУ5 :
		обозначение земельного участка
1.	-	

Сведения об образуемых земельных участках

1. Сведения о характерных точках границ образуемых земельных участков				:ЗУ6 :	
				обозначение земельного участка	
Система координат МСК-39, зона 1				Зона № 1	
Обозначение характерных точек границ	Координаты, м		Метод определения координат	Формулы, примененные для расчета средней квадратической погрешности определения координат характерной точки границ (Mt), с подставленными в такие формулы значениями и итоговые (вычисленные) значения Mt, м	Описание закрепле ния точки
	X	Y			
1	2	3	4	5	6
567	357501.25	1186443.64	Метод спутниковых геодезических измерений (определений)	$Mt = \sqrt{(m_0^2 + m_1^2)}=0.1$	-
7	357501.03	1186444.77	Метод спутниковых геодезических измерений (определений)	$Mt = \sqrt{(m_0^2 + m_1^2)}=0.1$	-
6	357499.79	1186451.42	Метод спутниковых геодезических измерений (определений)	$Mt = \sqrt{(m_0^2 + m_1^2)}=0.1$	-
565	357499.70	1186451.88	Метод спутниковых геодезических измерений (определений)	$Mt = \sqrt{(m_0^2 + m_1^2)}=0.1$	-
н29У	357496.26	1186451.17	Метод спутниковых геодезических измерений (определений)	$Mt = \sqrt{(m_0^2 + m_1^2)}=0.1$	-
н30У	357496.33	1186450.75	Метод спутниковых геодезических измерений (определений)	$Mt = \sqrt{(m_0^2 + m_1^2)}=0.1$	-
н31У	357497.58	1186444.08	Метод спутниковых геодезических измерений (определений)	$Mt = \sqrt{(m_0^2 + m_1^2)}=0.1$	-
н32У	357497.79	1186442.99	Метод спутниковых геодезических измерений (определений)	$Mt = \sqrt{(m_0^2 + m_1^2)}=0.1$	-

1. Сведения о характерных точках границ образуемых земельных участков				:ЗУ6 :	
обозначение земельного участка					
Система координат МСК-39, зона 1				Зона № 1	
Обозначение характерных точек границ	Координаты, м		Метод определения координат	Формулы, примененные для расчета средней квадратической погрешности определения координат характерной точки границ (Mt), с подставленными в такие формулы значениями и итоговые (вычисленные) значения Mt, м	Описание закрепления точки
	X	Y			
1	2	3	4	5	6
567	357501.25	1186443.64	Метод спутниковых геодезических измерений (определений)	$Mt = \sqrt{(m_0^2 + m_1^2)} = 0.1$	-
:ЗУ6 :					
2. Сведения о частях границ образуемых земельных участков:				обозначение земельного участка	
Обозначение части границ		Горизонтальное проложение (S), м	Описание прохождения части границ	Сведения о согласовании местоположения границ (согласовано/спорное)	
от т.	до т.				
1	2	3	4	5	
567	7	1.15	-	-	
7	6	6.76	-	-	
6	565	0.47	-	-	
565	н29У	3.51	-	-	
н29У	н30У	0.43	-	-	
н30У	н31У	6.79	-	-	
н31У	н32У	1.11	-	-	
н32У	567	3.52	-	-	
3. Сведения о характеристиках образуемого земельного участка:				:ЗУ6 :	
обозначение земельного участка					
№ п/п	Наименование характеристики земельного участка		Значение характеристики		
1	2		3		
1.	Адрес земельного участка		-		
1.1.	Сведения о местоположении земельного участка (при отсутствии адреса) в структурированном в соответствии с федеральной информационной адресной системой виде		Российская Федерация, Калининградская область, г.о город Калининград, город Калининград, улица Маршала Борзова		
1.2.	Дополнительные сведения о местоположении земельного участка		-		
2.	Категория земель		Земли населенных пунктов		
3.	Вид (виды) разрешенного использования		Размещение гаражей для собственных нужд (Размещение гаражей для собственных нужд)		

3. Сведения о характеристиках образуемого земельного участка:		:ЗУ6 :
		обозначение земельного участка
№ п/п	Наименование характеристики земельного участка	Значение характеристики
1	2	3
3.1.	Дополнительные сведения об использовании земельного участка	-
4.	Реестровый номер границ территориальной зоны или в случае отсутствия такого реестрового номера ее индивидуальное обозначение (вид, тип, номер, индекс)	-
5.	Площадь земельного участка \pm величина предельной погрешности определения (вычисления) площади ($P \pm \Delta P$), м ²	29 ± 2
6.	Формула, примененная для вычисления предельной погрешности определения площади земельного участка, с подставленными значениями и итоговые (вычисленные) значения (ΔP), м ²	$\Delta P = 3.5 * M_t * \sqrt{P} = 3.5 * 0,1 * \sqrt{29} = 2$
7.	Предельные минимальный и максимальный размеры земельного участка ($R_{\text{мин}}$ и $R_{\text{макс}}$), м ²	- -
8.	Кадастровый или иной государственный учетный номер (инвентарный) объекта недвижимости, расположенного на образуемом земельном участке	-
9.	Кадастровые номера исходных земельных участков	-
9.1.	Кадастровый номер входящего в состав земельного участка, представляющего собой единое землепользование (номер контура многоконтурного земельного участка), преобразование которого осуществляется	-
9.2.	Кадастровые номера земельных участков, исключаемых из состава измененного (исходного) земельного участка, представляющего собой единое землепользование	-
9.3.	Кадастровый или иной государственный учетный номер (инвентарный) объекта недвижимости, расположенного на измененном земельном участке	-
10.	Условный номер земельного участка	-
11.	Учетный номер проекта межевания территории	-
12.	Дополнительные сведения об образовании земельного участка	Земельный участок образован из земель неразграниченной государственной собственности
13.	Сведения о земельных участках (землях общего пользования, территории общего пользования), посредством которых обеспечивается доступ	Земли общего пользования
14.	Иные сведения	-
4. Пояснения к сведениям об образуемом земельном участке:		:ЗУ6 :
		обозначение земельного участка
1.	-	

Сведения об образуемых земельных участках

1. Сведения о характерных точках границ образуемых земельных участков

:ЗУ7 :

обозначение земельного участка

Система координат МСК-39, зона 1

Зона № 1

Обозначение характерных точек границ	Координаты, м		Метод определения координат	Формулы, примененные для расчета средней квадратической погрешности определения координат характерной точки границ (Mt), с подставленными в такие формулы значениями и итоговые (вычисленные) значения Mt, м	Описание закрепле ния точки
	X	Y			
1	2	3	4	5	6
н33У	357494.30	1186442.33	Метод спутниковых геодезических измерений (определений)	$Mt = \sqrt{(m_0^2 + m_1^2)} = 0.1$	-
н34У	357494.10	1186443.42	Метод спутниковых геодезических измерений (определений)	$Mt = \sqrt{(m_0^2 + m_1^2)} = 0.1$	-
н35У	357492.85	1186450.07	Метод спутниковых геодезических измерений (определений)	$Mt = \sqrt{(m_0^2 + m_1^2)} = 0.1$	-
н36У	357492.78	1186450.45	Метод спутниковых геодезических измерений (определений)	$Mt = \sqrt{(m_0^2 + m_1^2)} = 0.1$	-
н37У	357489.37	1186449.63	Метод спутниковых геодезических измерений (определений)	$Mt = \sqrt{(m_0^2 + m_1^2)} = 0.1$	-
н38У	357489.42	1186449.37	Метод спутниковых геодезических измерений (определений)	$Mt = \sqrt{(m_0^2 + m_1^2)} = 0.1$	-
н39У	357490.68	1186442.81	Метод спутниковых геодезических измерений (определений)	$Mt = \sqrt{(m_0^2 + m_1^2)} = 0.1$	-
н40У	357490.89	1186441.75	Метод спутниковых геодезических измерений (определений)	$Mt = \sqrt{(m_0^2 + m_1^2)} = 0.1$	-

1. Сведения о характерных точках границ образуемых земельных участков				:ЗУ7 :	
обозначение земельного участка					
Система координат МСК-39, зона 1					Зона № 1
Обозначение характерных точек границ	Координаты, м		Метод определения координат	Формулы, примененные для расчета средней квадратической погрешности определения координат характерной точки границ (Mt), с подставленными в такие формулы значениями и итоговые (вычисленные) значения Mt, м	Описание закрепления точки
	X	Y			
1	2	3	4	5	6
н33У	357494.30	1186442.33	Метод спутниковых геодезических измерений (определений)	$Mt = \sqrt{(m_0^2 + m_1^2)} = 0.1$	-
:ЗУ7 :					
2. Сведения о частях границ образуемых земельных участков:				обозначение земельного участка	
Обозначение части границ		Горизонтальное проложение (S), м	Описание прохождения части границ	Сведения о согласовании местоположения границ (согласовано/спорное)	
от т.	до т.				
1	2	3	4	5	
н33У	н34У	1.11	-	-	
н34У	н35У	6.77	-	-	
н35У	н36У	0.39	-	-	
н36У	н37У	3.51	-	-	
н37У	н38У	0.26	-	-	
н38У	н39У	6.68	-	-	
н39У	н40У	1.08	-	-	
н40У	н33У	3.46	-	-	
:ЗУ7 :					
3. Сведения о характеристиках образуемого земельного участка:				обозначение земельного участка	
№ п/п	Наименование характеристики земельного участка		Значение характеристики		
1	2		3		
1.	Адрес земельного участка		-		
1.1.	Сведения о местоположении земельного участка (при отсутствии адреса) в структурированном в соответствии с федеральной информационной адресной системой виде		Российская Федерация, Калининградская область, г.о город Калининград, город Калининград, улица Маршала Борзова		
1.2.	Дополнительные сведения о местоположении земельного участка		-		
2.	Категория земель		Земли населенных пунктов		
3.	Вид (виды) разрешенного использования		Размещение гаражей для собственных нужд (Размещение гаражей для собственных нужд)		

3. Сведения о характеристиках образуемого земельного участка:		:ЗУ7 :
		обозначение земельного участка
№ п/п	Наименование характеристики земельного участка	Значение характеристики
1	2	3
3.1.	Дополнительные сведения об использовании земельного участка	-
4.	Реестровый номер границ территориальной зоны или в случае отсутствия такого реестрового номера ее индивидуальное обозначение (вид, тип, номер, индекс)	-
5.	Площадь земельного участка \pm величина предельной погрешности определения (вычисления) площади ($P \pm \Delta P$), м ²	28 ± 2
6.	Формула, примененная для вычисления предельной погрешности определения площади земельного участка, с подставленными значениями и итоговые (вычисленные) значения (ΔP), м ²	$\Delta P = 3.5 * M_t * \sqrt{P} = 3.5 * 0,1 * \sqrt{28} = 2$
7.	Предельные минимальный и максимальный размеры земельного участка ($R_{\text{мин}}$ и $R_{\text{макс}}$), м ²	- -
8.	Кадастровый или иной государственный учетный номер (инвентарный) объекта недвижимости, расположенного на образуемом земельном участке	-
9.	Кадастровые номера исходных земельных участков	-
9.1.	Кадастровый номер входящего в состав земельного участка, представляющего собой единое землепользование (номер контура многоконтурного земельного участка), преобразование которого осуществляется	-
9.2.	Кадастровые номера земельных участков, исключаемых из состава измененного (исходного) земельного участка, представляющего собой единое землепользование	-
9.3.	Кадастровый или иной государственный учетный номер (инвентарный) объекта недвижимости, расположенного на измененном земельном участке	-
10.	Условный номер земельного участка	-
11.	Учетный номер проекта межевания территории	-
12.	Дополнительные сведения об образовании земельного участка	Земельный участок образован из земель неразграниченной государственной собственности
13.	Сведения о земельных участках (землях общего пользования, территории общего пользования), посредством которых обеспечивается доступ	Земли общего пользования
14.	Иные сведения	-
4. Пояснения к сведениям об образуемом земельном участке:		:ЗУ7 :
		обозначение земельного участка
1.	-	

Сведения об образуемых земельных участках

1. Сведения о характерных точках границ образуемых земельных участков

:ЗУ8 :

обозначение земельного участка

Система координат МСК-39, зона 1

Зона № 1

Обозначение характерных точек границ	Координаты, м		Метод определения координат	Формулы, примененные для расчета средней квадратической погрешности определения координат характерной точки границ (Mt), с подставленными в такие формулы значениями и итоговые (вычисленные) значения Mt, м	Описание закрепле ния точки
	X	Y			
1	2	3	4	5	6
н41У	357503.14	1186530.10	Метод спутниковых геодезических измерений (определений)	$Mt = \sqrt{(m_0^2 + m_1^2)} = 0.1$	-
н42У	357496.84	1186529.11	Метод спутниковых геодезических измерений (определений)	$Mt = \sqrt{(m_0^2 + m_1^2)} = 0.1$	-
н43У	357496.35	1186529.03	Метод спутниковых геодезических измерений (определений)	$Mt = \sqrt{(m_0^2 + m_1^2)} = 0.1$	-
1	357496.94	1186525.45	Метод спутниковых геодезических измерений (определений)	$Mt = \sqrt{(m_0^2 + m_1^2)} = 0.1$	-
2	357497.43	1186525.53	Метод спутниковых геодезических измерений (определений)	$Mt = \sqrt{(m_0^2 + m_1^2)} = 0.1$	-
3	357503.72	1186526.53	Метод спутниковых геодезических измерений (определений)	$Mt = \sqrt{(m_0^2 + m_1^2)} = 0.1$	-
н41У	357503.14	1186530.10	Метод спутниковых геодезических измерений (определений)	$Mt = \sqrt{(m_0^2 + m_1^2)} = 0.1$	-

:ЗУ8 :				
2. Сведения о частях границ образуемых земельных участков: _____				
обозначение земельного участка				
Обозначение части границ		Горизонтальное проложение (S), м	Описание прохождения части границ	Сведения о согласовании местоположения границ (согласовано/спорное)
от т.	до т.			
1	2	3	4	5
н41У	н42У	6.38	-	-
н42У	н43У	0.50	-	-
н43У	1	3.63	-	-
1	2	0.50	-	-
2	3	6.37	-	-
3	н41У	3.62	-	-
:ЗУ8 :				
3. Сведения о характеристиках образуемого земельного участка: _____				
обозначение земельного участка				
№ п/п	Наименование характеристики земельного участка		Значение характеристики	
1	2		3	
1.	Адрес земельного участка		-	
1.1.	Сведения о местоположении земельного участка (при отсутствии адреса) в структурированном в соответствии с федеральной информационной адресной системой виде		Калининградская обл., г. Калининград, ул. Маршала Борзова, д. 88Б, ГСПК "Квату-2", ряд 1, гараж № 15	
1.2.	Дополнительные сведения о местоположении земельного участка		-	
2.	Категория земель		Земли населенных пунктов	
3.	Вид (виды) разрешенного использования		Размещение гаражей для собственных нужд (Размещение гаражей для собственных нужд)	
3.1.	Дополнительные сведения об использовании земельного участка		-	
4.	Реестровый номер границ территориальной зоны или в случае отсутствия такого реестрового номера ее индивидуальное обозначение (вид, тип, номер, индекс)		-	
5.	Площадь земельного участка ± величина предельной погрешности определения (вычисления) площади (P± ΔP), м2		25 ± 2	
6.	Формула, примененная для вычисления предельной погрешности определения площади земельного участка, с подставленными значениями и итоговые (вычисленные) значения (ΔP), м2		ΔP=3.5*Mt*√P=3.5*0,1*√25=2	
7.	Предельные минимальный и максимальный размеры земельного участка (Рмин и Рмакс), м2		- -	
8.	Кадастровый или иной государственный учетный номер (инвентарный) объекта недвижимости, расположенного на образуемом земельном участке		-	
9.	Кадастровые номера исходных земельных участков		-	
9.1.	Кадастровый номер входящего в состав земельного участка, представляющего собой единое землепользование (номер контура многоконтурного земельного участка), преобразование которого осуществляется		-	

3. Сведения о характеристиках образуемого земельного участка:		:ЗУ8 : обозначение земельного участка
№ п/п	Наименование характеристики земельного участка	Значение характеристики
1	2	3
9.2.	Кадастровые номера земельных участков, исключаемых из состава измененного (исходного) земельного участка, представляющего собой единое землепользование	-
9.3.	Кадастровый или иной государственный учетный номер (инвентарный) объекта недвижимости, расположенного на измененном земельном участке	-
10.	Условный номер земельного участка	-
11.	Учетный номер проекта межевания территории	-
12.	Дополнительные сведения об образовании земельного участка	Земельный участок образован из земель неразграниченной государственной собственности
13.	Сведения о земельных участках (землях общего пользования, территории общего пользования), посредством которых обеспечивается доступ	Земли общего пользования
14.	Иные сведения	-
4. Пояснения к сведениям об образуемом земельном участке:		:ЗУ8 : обозначение земельного участка
1.	-	

Сведения об образуемых земельных участках

1. Сведения о характерных точках границ образуемых земельных участков

:ЗУ9 :

обозначение земельного участка

Система координат МСК-39, зона 1

Зона № 1

Обозначение характерных точек границ	Координаты, м		Метод определения координат	Формулы, примененные для расчета средней квадратической погрешности определения координат характерной точки границ (Mt), с подставленными в такие формулы значениями и итоговые (вычисленные) значения Mt, м	Описание закрепле ния точки
	X	Y			
1	2	3	4	5	6
н44У	357509.88	1186487.78	Метод спутниковых геодезических измерений (определений)	$Mt = \sqrt{(m_0^2 + m_1^2)} = 0.1$	-
н45У	357509.37	1186491.02	Метод спутниковых геодезических измерений (определений)	$Mt = \sqrt{(m_0^2 + m_1^2)} = 0.1$	-
н46У	357503.31	1186490.10	Метод спутниковых геодезических измерений (определений)	$Mt = \sqrt{(m_0^2 + m_1^2)} = 0.1$	-
н47У	357502.82	1186490.02	Метод спутниковых геодезических измерений (определений)	$Mt = \sqrt{(m_0^2 + m_1^2)} = 0.1$	-
н48У	357503.35	1186486.79	Метод спутниковых геодезических измерений (определений)	$Mt = \sqrt{(m_0^2 + m_1^2)} = 0.1$	-
н49У	357503.84	1186486.87	Метод спутниковых геодезических измерений (определений)	$Mt = \sqrt{(m_0^2 + m_1^2)} = 0.1$	-
н44У	357509.88	1186487.78	Метод спутниковых геодезических измерений (определений)	$Mt = \sqrt{(m_0^2 + m_1^2)} = 0.1$	-

:ЗУ9 :				
2. Сведения о частях границ образуемых земельных участков: _____				
обозначение земельного участка				
Обозначение части границ		Горизонтальное проложение (S), м	Описание прохождения части границ	Сведения о согласовании местоположения границ (согласовано/спорное)
от т.	до т.			
1	2	3	4	5
н44У	н45У	3.28	-	-
н45У	н46У	6.13	-	-
н46У	н47У	0.50	-	-
н47У	н48У	3.27	-	-
н48У	н49У	0.50	-	-
н49У	н44У	6.11	-	-
:ЗУ9 :				
3. Сведения о характеристиках образуемого земельного участка: _____				
обозначение земельного участка				
№ п/п	Наименование характеристики земельного участка		Значение характеристики	
1	2		3	
1.	Адрес земельного участка		-	
1.1.	Сведения о местоположении земельного участка (при отсутствии адреса) в структурированном в соответствии с федеральной информационной адресной системой виде		Калининградская обл., г. Калининград, ул. Маршала Борзова, д. 88Б, ГСПК "Квату-2", ряд 1, гараж №9	
1.2.	Дополнительные сведения о местоположении земельного участка		-	
2.	Категория земель		Земли населенных пунктов	
3.	Вид (виды) разрешенного использования		Размещение гаражей для собственных нужд (Размещение гаражей для собственных нужд)	
3.1.	Дополнительные сведения об использовании земельного участка		-	
4.	Реестровый номер границ территориальной зоны или в случае отсутствия такого реестрового номера ее индивидуальное обозначение (вид, тип, номер, индекс)		-	
5.	Площадь земельного участка ± величина предельной погрешности определения (вычисления) площади (P± ΔP), м2		22 ± 2	
6.	Формула, примененная для вычисления предельной погрешности определения площади земельного участка, с подставленными значениями и итоговые (вычисленные) значения (ΔP), м2		ΔP=3.5*Mt*√P=3.5*0,1*√22=2	
7.	Предельные минимальный и максимальный размеры земельного участка (Рмин и Рмакс), м2		- -	
8.	Кадастровый или иной государственный учетный номер (инвентарный) объекта недвижимости, расположенного на образуемом земельном участке		-	
9.	Кадастровые номера исходных земельных участков		-	
9.1.	Кадастровый номер входящего в состав земельного участка, представляющего собой единое землепользование (номер контура многоконтурного земельного участка), преобразование которого осуществляется		-	

3. Сведения о характеристиках образуемого земельного участка:		:ЗУ9 : обозначение земельного участка
№ п/п	Наименование характеристики земельного участка	Значение характеристики
1	2	3
9.2.	Кадастровые номера земельных участков, исключаемых из состава измененного (исходного) земельного участка, представляющего собой единое землепользование	-
9.3.	Кадастровый или иной государственный учетный номер (инвентарный) объекта недвижимости, расположенного на измененном земельном участке	-
10.	Условный номер земельного участка	-
11.	Учетный номер проекта межевания территории	-
12.	Дополнительные сведения об образовании земельного участка	Земельный участок образован из земель неразграниченной государственной собственности
13.	Сведения о земельных участках (землях общего пользования, территории общего пользования), посредством которых обеспечивается доступ	Земли общего пользования
14.	Иные сведения	-
4. Пояснения к сведениям об образуемом земельном участке:		:ЗУ9 : обозначение земельного участка
1.	-	

Сведения об образуемых земельных участках

1. Сведения о характерных точках границ образуемых земельных участков

:ЗУ10 :

обозначение земельного участка

Система координат МСК-39, зона 1

Зона № 1

Обозначение характерных точек границ	Координаты, м		Метод определения координат	Формулы, примененные для расчета средней квадратической погрешности определения координат характерной точки границ (Mt), с подставленными в такие формулы значениями и итоговые (вычисленные) значения Mt, м	Описание закрепле ния точки
	X	Y			
1	2	3	4	5	6
н50У	357505.45	1186515.80	Метод спутниковых геодезических измерений (определений)	$Mt = \sqrt{(m_0^2 + m_1^2)} = 0.1$	-
н51У	357499.21	1186514.82	Метод спутниковых геодезических измерений (определений)	$Mt = \sqrt{(m_0^2 + m_1^2)} = 0.1$	-
н52У	357498.72	1186514.74	Метод спутниковых геодезических измерений (определений)	$Mt = \sqrt{(m_0^2 + m_1^2)} = 0.1$	-
н53У	357499.30	1186511.25	Метод спутниковых геодезических измерений (определений)	$Mt = \sqrt{(m_0^2 + m_1^2)} = 0.1$	-
н54У	357499.79	1186511.33	Метод спутниковых геодезических измерений (определений)	$Mt = \sqrt{(m_0^2 + m_1^2)} = 0.1$	-
н55У	357506.01	1186512.28	Метод спутниковых геодезических измерений (определений)	$Mt = \sqrt{(m_0^2 + m_1^2)} = 0.1$	-
н50У	357505.45	1186515.80	Метод спутниковых геодезических измерений (определений)	$Mt = \sqrt{(m_0^2 + m_1^2)} = 0.1$	-

:ЗУ10 :				
2. Сведения о частях границ образуемых земельных участков: _____				
обозначение земельного участка				
Обозначение части границ		Горизонтальное проложение (S), м	Описание прохождения части границ	Сведения о согласовании местоположения границ (согласовано/спорное)
от т.	до т.			
1	2	3	4	5
н50У	н51У	6.32	-	-
н51У	н52У	0.50	-	-
н52У	н53У	3.54	-	-
н53У	н54У	0.50	-	-
н54У	н55У	6.29	-	-
н55У	н50У	3.56	-	-
:ЗУ10 :				
3. Сведения о характеристиках образуемого земельного участка: _____				
обозначение земельного участка				
№ п/п	Наименование характеристики земельного участка		Значение характеристики	
1	2		3	
1.	Адрес земельного участка		-	
1.1.	Сведения о местоположении земельного участка (при отсутствии адреса) в структурированном в соответствии с федеральной информационной адресной системой виде		Калининградская обл., г. Калининград, ул. Маршала Борзова, д. 88Б, ГСПК "Квату-2", ряд 1, гараж № 11	
1.2.	Дополнительные сведения о местоположении земельного участка		-	
2.	Категория земель		Земли населенных пунктов	
3.	Вид (виды) разрешенного использования		Размещение гаражей для собственных нужд (Размещение гаражей для собственных нужд)	
3.1.	Дополнительные сведения об использовании земельного участка		-	
4.	Реестровый номер границ территориальной зоны или в случае отсутствия такого реестрового номера ее индивидуальное обозначение (вид, тип, номер, индекс)		-	
5.	Площадь земельного участка ± величина предельной погрешности определения (вычисления) площади (P± ΔP), м2		24 ± 2	
6.	Формула, примененная для вычисления предельной погрешности определения площади земельного участка, с подставленными значениями и итоговые (вычисленные) значения (ΔP), м2		ΔP=3.5*Mt*√P=3.5*0,1*√24=2	
7.	Предельные минимальный и максимальный размеры земельного участка (Рмин и Рмакс), м2		- -	
8.	Кадастровый или иной государственный учетный номер (инвентарный) объекта недвижимости, расположенного на образуемом земельном участке		-	
9.	Кадастровые номера исходных земельных участков		-	
9.1.	Кадастровый номер входящего в состав земельного участка, представляющего собой единое землепользование (номер контура многоконтурного земельного участка), преобразование которого осуществляется		-	

3. Сведения о характеристиках образуемого земельного участка:		:ЗУ10 :
		обозначение земельного участка
№ п/п	Наименование характеристики земельного участка	Значение характеристики
1	2	3
9.2.	Кадастровые номера земельных участков, исключаемых из состава измененного (исходного) земельного участка, представляющего собой единое землепользование	-
9.3.	Кадастровый или иной государственный учетный номер (инвентарный) объекта недвижимости, расположенного на измененном земельном участке	-
10.	Условный номер земельного участка	-
11.	Учетный номер проекта межевания территории	-
12.	Дополнительные сведения об образовании земельного участка	Земельный участок образован из земель неразграниченной государственной собственности
13.	Сведения о земельных участках (землях общего пользования, территории общего пользования), посредством которых обеспечивается доступ	Земли общего пользования
14.	Иные сведения	-
4. Пояснения к сведениям об образуемом земельном участке:		:ЗУ10 :
		обозначение земельного участка
1.	-	

Сведения об образуемых земельных участках

1. Сведения о характерных точках границ образуемых земельных участков

:ЗУ11 :

обозначение земельного участка

Система координат МСК-39, зона 1

Зона № 1

Обозначение характерных точек границ	Координаты, м		Метод определения координат	Формулы, примененные для расчета средней квадратической погрешности определения координат характерной точки границ (Mt), с подставленными в такие формулы значениями и итоговые (вычисленные) значения Mt, м	Описание закрепле ния точки
	X	Y			
1	2	3	4	5	6
н56У	357540.88	1186133.09	Метод спутниковых геодезических измерений (определений)	$Mt = \sqrt{(m_0^2 + m_1^2)} = 0.1$	-
н57У	357496.96	1186127.05	Метод спутниковых геодезических измерений (определений)	$Mt = \sqrt{(m_0^2 + m_1^2)} = 0.1$	-
684	357492.15	1186157.06	Метод спутниковых геодезических измерений (определений)	$Mt = \sqrt{(m_0^2 + m_1^2)} = 0.1$	-
689	357476.42	1186155.01	Метод спутниковых геодезических измерений (определений)	$Mt = \sqrt{(m_0^2 + m_1^2)} = 0.1$	-
673	357477.67	1186143.67	Метод спутниковых геодезических измерений (определений)	$Mt = \sqrt{(m_0^2 + m_1^2)} = 0.1$	-
672	357480.57	1186123.05	Метод спутниковых геодезических измерений (определений)	$Mt = \sqrt{(m_0^2 + m_1^2)} = 0.1$	-
683	357475.31	1186122.36	Метод спутниковых геодезических измерений (определений)	$Mt = \sqrt{(m_0^2 + m_1^2)} = 0.1$	-
682	357462.06	1186104.95	Метод спутниковых геодезических измерений (определений)	$Mt = \sqrt{(m_0^2 + m_1^2)} = 0.1$	-
н58У	357462.07	1186104.79	Метод спутниковых геодезических измерений (определений)	$Mt = \sqrt{(m_0^2 + m_1^2)} = 0.1$	-

1. Сведения о характерных точках границ образуемых земельных участков				:ЗУ11 :	
				обозначение земельного участка	
Система координат МСК-39, зона 1				Зона № 1	
Обозначение характерных точек границ	Координаты, м		Метод определения координат	Формулы, примененные для расчета средней квадратической погрешности определения координат характерной точки границ (Mt), с подставленными в такие формулы значениями и итоговые (вычисленные) значения Mt, м	Описание закрепле ния точки
	X	Y			
1	2	3	4	5	6
н59У	357462.63	1186096.59	Метод спутниковых геодезических измерений (определений)	$Mt = \sqrt{(m_0^2 + m_1^2)} = 0.1$	-
681	357463.29	1186087.97	Метод спутниковых геодезических измерений (определений)	$Mt = \sqrt{(m_0^2 + m_1^2)} = 0.1$	-
н60У	357546.25	1186098.46	Метод спутниковых геодезических измерений (определений)	$Mt = \sqrt{(m_0^2 + m_1^2)} = 0.1$	-
н56У	357540.88	1186133.09	Метод спутниковых геодезических измерений (определений)	$Mt = \sqrt{(m_0^2 + m_1^2)} = 0.1$	-
				:ЗУ11 :	
2. Сведения о частях границ образуемых земельных участков:				обозначение земельного участка	
Обозначение части границ		Горизонтальное проложение (S), м	Описание прохождения части границ	Сведения о согласовании местоположения границ (согласовано/спорное)	
от т.	до т.				
1	2	3	4	5	
н56У	н57У	44.33	-	-	
н57У	684	30.39	-	-	
684	689	15.86	-	-	
689	673	11.41	-	-	
673	672	20.82	-	-	
672	683	5.31	-	-	
683	682	21.88	-	-	
682	н58У	0.16	-	-	
н58У	н59У	8.22	-	-	
н59У	681	8.65	-	-	
681	н60У	83.62	-	-	

:ЗУ11 :				
2. Сведения о частях границ образуемых земельных участков:				
обозначение земельного участка				
Обозначение части границ		Горизонтальное проложение (S), м	Описание прохождения части границ	Сведения о согласовании местоположения границ (согласовано/спорное)
от т.	до т.			
1	2	3	4	5
н60У	н56У	35.04	-	-
:ЗУ11 :				
3. Сведения о характеристиках образуемого земельного участка:				
обозначение земельного участка				
№ п/п	Наименование характеристики земельного участка		Значение характеристики	
1	2		3	
1.	Адрес земельного участка		Российская Федерация, Калининградская область, г.о город Калининград, город Калининград, улица Ломоносова, земельный участок 4	
1.1.	Сведения о местоположении земельного участка (при отсутствии адреса) в структурированном в соответствии с федеральной информационной адресной системой виде		-	
1.2.	Дополнительные сведения о местоположении земельного участка		-	
2.	Категория земель		Земли населенных пунктов	
3.	Вид (виды) разрешенного использования		Среднеэтажная жилая застройка (Среднеэтажная жилая застройка)	
3.1.	Дополнительные сведения об использовании земельного участка		-	
4.	Реестровый номер границ территориальной зоны или в случае отсутствия такого реестрового номера ее индивидуальное обозначение (вид, тип, номер, индекс)		-	
5.	Площадь земельного участка ± величина предельной погрешности определения (вычисления) площади ($P \pm \Delta P$), м ²		3199 ± 20	
6.	Формула, примененная для вычисления предельной погрешности определения площади земельного участка, с подставленными значениями и итоговые (вычисленные) значения (ΔP), м ²		$\Delta P = 3.5 * M_t * \sqrt{P} = 3.5 * 0,1 * \sqrt{3199} = 20$	
7.	Предельные минимальный и максимальный размеры земельного участка (R_{\min} и R_{\max}), м ²		- -	
8.	Кадастровый или иной государственный учетный номер (инвентарный) объекта недвижимости, расположенного на образуемом земельном участке		39:15:121034:52	
9.	Кадастровые номера исходных земельных участков		-	
9.1.	Кадастровый номер входящего в состав земельного участка, представляющего собой единое землепользование (номер контура многоконтурного земельного участка), преобразование которого осуществляется		-	
9.2.	Кадастровые номера земельных участков, исключаемых из состава измененного (исходного) земельного участка, представляющего собой единое землепользование		-	
9.3.	Кадастровый или иной государственный учетный номер (инвентарный) объекта недвижимости, расположенного на измененном земельном участке		-	

3. Сведения о характеристиках образуемого земельного участка:		:ЗУ11 : обозначение земельного участка
№ п/п	Наименование характеристики земельного участка	Значение характеристики
1	2	3
10.	Условный номер земельного участка	-
11.	Учетный номер проекта межевания территории	-
12.	Дополнительные сведения об образовании земельного участка	Земельный участок образован из земель неразграниченной государственной собственности
13.	Сведения о земельных участках (землях общего пользования, территории общего пользования), посредством которых обеспечивается доступ	Земли общего пользования
14.	Иные сведения	-
4. Пояснения к сведениям об образуемом земельном участке:		:ЗУ11 : обозначение земельного участка
1.	-	

Сведения об образуемых земельных участках

1. Сведения о характерных точках границ образуемых земельных участков

:ЗУ12 :

обозначение земельного участка

Система координат МСК-39, зона 1

Зона № 1

Обозначение характерных точек границ	Координаты, м		Метод определения координат	Формулы, примененные для расчета средней квадратической погрешности определения координат характерной точки границ (Mt), с подставленными в такие формулы значениями и итоговые (вычисленные) значения Mt, м	Описание закрепле ния точки
	X	Y			
1	2	3	4	5	6
655	357483.44	1186207.01	Метод спутниковых геодезических измерений (определений)	$Mt = \sqrt{(m_0^2 + m_1^2)} = 0.1$	-
671	357483.23	1186208.64	Метод спутниковых геодезических измерений (определений)	$Mt = \sqrt{(m_0^2 + m_1^2)} = 0.1$	-
670	357476.97	1186259.48	Метод спутниковых геодезических измерений (определений)	$Mt = \sqrt{(m_0^2 + m_1^2)} = 0.1$	-
647	357448.32	1186254.82	Метод спутниковых геодезических измерений (определений)	$Mt = \sqrt{(m_0^2 + m_1^2)} = 0.1$	-
н61У	357449.57	1186243.36	Метод спутниковых геодезических измерений (определений)	$Mt = \sqrt{(m_0^2 + m_1^2)} = 0.1$	-
н62У	357449.70	1186242.20	Метод спутниковых геодезических измерений (определений)	$Mt = \sqrt{(m_0^2 + m_1^2)} = 0.1$	-
646	357450.93	1186230.88	Метод спутниковых геодезических измерений (определений)	$Mt = \sqrt{(m_0^2 + m_1^2)} = 0.1$	-
645	357462.04	1186222.05	Метод спутниковых геодезических измерений (определений)	$Mt = \sqrt{(m_0^2 + m_1^2)} = 0.1$	-
644	357472.53	1186222.47	Метод спутниковых геодезических измерений (определений)	$Mt = \sqrt{(m_0^2 + m_1^2)} = 0.1$	-

1. Сведения о характерных точках границ образуемых земельных участков				:ЗУ12 :	
				обозначение земельного участка	
Система координат МСК-39, зона 1				Зона № 1	
Обозначение характерных точек границ	Координаты, м		Метод определения координат	Формулы, примененные для расчета средней квадратической погрешности определения координат характерной точки границ (Mt), с подставленными в такие формулы значениями и итоговые (вычисленные) значения Mt, м	Описание закрепле ния точки
	X	Y			
1	2	3	4	5	6
643	357473.60	1186204.42	Метод спутниковых геодезических измерений (определений)	$Mt = \sqrt{(m_0^2 + m_1^2)} = 0.1$	-
655	357483.78	1186205.14	Метод спутниковых геодезических измерений (определений)	$Mt = \sqrt{(m_0^2 + m_1^2)} = 0.1$	-
655	357483.44	1186207.01	Метод спутниковых геодезических измерений (определений)	$Mt = \sqrt{(m_0^2 + m_1^2)} = 0.1$	-
				:ЗУ12 :	
2. Сведения о частях границ образуемых земельных участков:				обозначение земельного участка	
Обозначение части границ		Горизонтальное проложение (S), м	Описание прохождения части границ	Сведения о согласовании местоположения границ (согласовано/спорное)	
от т.	до т.				
1	2	3	4	5	
655	671	1.64	-	-	
671	670	51.22	-	-	
670	647	29.03	-	-	
647	н61У	11.53	-	-	
н61У	н62У	1.17	-	-	
н62У	646	11.39	-	-	
646	645	14.19	-	-	
645	644	10.50	-	-	
644	643	18.08	-	-	
643	655	10.21	-	-	
655	655	1.90	-	-	

3. Сведения о характеристиках образуемого земельного участка:		:ЗУ12 :
		обозначение земельного участка
№ п/п	Наименование характеристики земельного участка	Значение характеристики
1	2	3
1.	Адрес земельного участка	Российская Федерация, Калининградская область, г.о город Калининград, город Калининград, улица Маршала Борзова, земельный участок 98
1.1.	Сведения о местоположении земельного участка (при отсутствии адреса) в структурированном в соответствии с федеральной информационной адресной системой виде	-
1.2.	Дополнительные сведения о местоположении земельного участка	-
2.	Категория земель	Земли населенных пунктов
3.	Вид (виды) разрешенного использования	Среднеэтажная жилая застройка (Среднеэтажная жилая застройка)
3.1.	Дополнительные сведения об использовании земельного участка	-
4.	Реестровый номер границ территориальной зоны или в случае отсутствия такого реестрового номера ее индивидуальное обозначение (вид, тип, номер, индекс)	-
5.	Площадь земельного участка \pm величина предельной погрешности определения (вычисления) площади ($P \pm \Delta P$), м ²	1152 \pm 12
6.	Формула, примененная для вычисления предельной погрешности определения площади земельного участка, с подставленными значениями и итоговые (вычисленные) значения (ΔP), м ²	$\Delta P = 3.5 * M_t * \sqrt{P} = 3.5 * 0,1 * \sqrt{1152} = 12$
7.	Предельные минимальный и максимальный размеры земельного участка (R_{\min} и R_{\max}), м ²	- -
8.	Кадастровый или иной государственный учетный номер (инвентарный) объекта недвижимости, расположенного на образуемом земельном участке	39:15:121034:53
9.	Кадастровые номера исходных земельных участков	-
9.1.	Кадастровый номер входящего в состав земельного участка, представляющего собой единое землепользование (номер контура многоконтурного земельного участка), преобразование которого осуществляется	-
9.2.	Кадастровые номера земельных участков, исключаемых из состава измененного (исходного) земельного участка, представляющего собой единое землепользование	-
9.3.	Кадастровый или иной государственный учетный номер (инвентарный) объекта недвижимости, расположенного на измененном земельном участке	-
10.	Условный номер земельного участка	-
11.	Учетный номер проекта межевания территории	-
12.	Дополнительные сведения об образовании земельного участка	Земельный участок образован из земель неразграниченной государственной собственности
13.	Сведения о земельных участках (землях общего пользования, территории общего пользования), посредством которых обеспечивается доступ	Земли общего пользования
14.	Иные сведения	-

4. Пояснения к сведениям об образуемом земельном участке:		:ЗУ12 :
		обозначение земельного участка
1.	-	

Сведения об образуемых земельных участках

1. Сведения о характерных точках границ образуемых земельных участков

39:15:121034:9:3У13 :

обозначение земельного участка

Система координат МСК-39, зона 1

Зона № 1

Обозначение характерных точек границ	Координаты, м		Метод определения координат	Формулы, примененные для расчета средней квадратической погрешности определения координат характерной точки границ (Mt), с подставленными в такие формулы значениями и итоговые (вычисленные) значения Mt, м	Описание закрепле ния точки
	X	Y			
1	2	3	4	5	6
н63У	357974.98	1186378.12	Метод спутниковых геодезических измерений (определений)	$Mt = \sqrt{(m_0^2 + m_1^2)} = 0.1$	-
н64У	357973.71	1186385.01	Метод спутниковых геодезических измерений (определений)	$Mt = \sqrt{(m_0^2 + m_1^2)} = 0.1$	-
н65У	357970.12	1186384.34	Метод спутниковых геодезических измерений (определений)	$Mt = \sqrt{(m_0^2 + m_1^2)} = 0.1$	-
н66У	357971.23	1186378.30	Метод спутниковых геодезических измерений (определений)	$Mt = \sqrt{(m_0^2 + m_1^2)} = 0.1$	-
н67У	357971.39	1186377.46	Метод спутниковых геодезических измерений (определений)	$Mt = \sqrt{(m_0^2 + m_1^2)} = 0.1$	-
н63У	357974.98	1186378.12	Метод спутниковых геодезических измерений (определений)	$Mt = \sqrt{(m_0^2 + m_1^2)} = 0.1$	-

39:15:121034:9:3У13 :

2. Сведения о частях границ образуемых земельных участков:

обозначение земельного участка

Обозначение части границ		Горизонтальное проложение (S), м	Описание прохождения части границ	Сведения о согласовании местоположения границ (согласовано/спорное)
от т.	до т.			
1	2	3	4	5
н63У	н64У	7.01	-	-
н64У	н65У	3.65	-	-
н65У	н66У	6.14	-	-

39:15:121034:9:3У13 :				
2. Сведения о частях границ образуемых земельных участков: _____				
обозначение земельного участка				
Обозначение части границ		Горизонтальное проложение (S), м	Описание прохождения части границ	Сведения о согласовании местоположения границ (согласовано/спорное)
от т.	до т.			
1	2	3	4	5
н66У	н67У	0.86	-	-
н67У	н63У	3.65	-	-
39:15:121034:9:3У13 :				
3. Сведения о характеристиках образуемого земельного участка: _____				
обозначение земельного участка				
№ п/п	Наименование характеристики земельного участка		Значение характеристики	
1	2		3	
1.	Адрес земельного участка		Калининградская обл., г. Калининград, ул. Ломоносова, ООАВГ "Авиатор-2", гараж №31	
1.1.	Сведения о местоположении земельного участка (при отсутствии адреса) в структурированном в соответствии с федеральной информационной адресной системой виде		-	
1.2.	Дополнительные сведения о местоположении земельного участка		-	
2.	Категория земель		Земли населенных пунктов	
3.	Вид (виды) разрешенного использования		Размещение гаражей для собственных нужд (Размещение гаражей для собственных нужд)	
3.1.	Дополнительные сведения об использовании земельного участка		-	
4.	Реестровый номер границ территориальной зоны или в случае отсутствия такого реестрового номера ее индивидуальное обозначение (вид, тип, номер, индекс)		-	
5.	Площадь земельного участка ± величина предельной погрешности определения (вычисления) площади ($P \pm \Delta P$), м ²		26 ± 2	
6.	Формула, примененная для вычисления предельной погрешности определения площади земельного участка, с подставленными значениями и итоговые (вычисленные) значения (ΔP), м ²		$\Delta P = 3.5 * M_t * \sqrt{P} = 3.5 * 0,1 * \sqrt{26} = 2$	
7.	Предельные минимальный и максимальный размеры земельного участка (R_{\min} и R_{\max}), м ²		- -	
8.	Кадастровый или иной государственный учетный номер (инвентарный) объекта недвижимости, расположенного на образуемом земельном участке		39:15:121034:2556	
9.	Кадастровые номера исходных земельных участков		39:15:121034:9	
9.1.	Кадастровый номер входящего в состав земельного участка, представляющего собой единое землепользование (номер контура многоконтурного земельного участка), преобразование которого осуществляется		-	
9.2.	Кадастровые номера земельных участков, исключаемых из состава измененного (исходного) земельного участка, представляющего собой единое землепользование		-	

3. Сведения о характеристиках образуемого земельного участка:		39:15:121034:9:3У13 : обозначение земельного участка
№ п/п	Наименование характеристики земельного участка	Значение характеристики
1	2	3
9.3.	Кадастровый или иной государственный учетный номер (инвентарный) объекта недвижимости, расположенного на измененном земельном участке	-
10.	Условный номер земельного участка	-
11.	Учетный номер проекта межевания территории	-
12.	Дополнительные сведения об образовании земельного участка	-
13.	Сведения о земельных участках (землях общего пользования, территории общего пользования), посредством которых обеспечивается доступ	Земли общего пользования
14.	Иные сведения	-
4. Пояснения к сведениям об образуемом земельном участке:		39:15:121034:9:3У13 : обозначение земельного участка
1.	-	

Сведения об образуемых земельных участках

1. Сведения о характерных точках границ образуемых земельных участков

39:15:121034:9:3У25 :

обозначение земельного участка

Система координат МСК-39, зона 1

Зона № 1

Обозначение характерных точек границ	Координаты, м		Метод определения координат	Формулы, примененные для расчета средней квадратической погрешности определения координат характерной точки границ (Mt), с подставленными в такие формулы значениями и итоговые (вычисленные) значения Mt, м	Описание закрепления точки
	X	Y			
1	2	3	4	5	6
н109У	357964.54	1186230.91	Метод спутниковых геодезических измерений (определений)	$Mt = \sqrt{(m_0^2 + m_1^2)} = 0.1$	-
н110У	357965.08	1186234.48	Метод спутниковых геодезических измерений (определений)	$Mt = \sqrt{(m_0^2 + m_1^2)} = 0.1$	-
н111У	357958.99	1186235.41	Метод спутниковых геодезических измерений (определений)	$Mt = \sqrt{(m_0^2 + m_1^2)} = 0.1$	-
н112У	357958.42	1186231.83	Метод спутниковых геодезических измерений (определений)	$Mt = \sqrt{(m_0^2 + m_1^2)} = 0.1$	-
н109У	357964.54	1186230.91	Метод спутниковых геодезических измерений (определений)	$Mt = \sqrt{(m_0^2 + m_1^2)} = 0.1$	-

39:15:121034:9:3У25 :

2. Сведения о частях границ образуемых земельных участков:

обозначение земельного участка

Обозначение части границ		Горизонтальное проложение (S), м	Описание прохождения части границ	Сведения о согласовании местоположения границ (согласовано/спорное)
от т.	до т.			
1	2	3	4	5
н109У	н110У	3.61	-	-
н110У	н111У	6.16	-	-
н111У	н112У	3.63	-	-
н112У	н109У	6.19	-	-

3. Сведения о характеристиках образуемого земельного участка:		39:15:121034:9:3У25 :
		обозначение земельного участка
№ п/п	Наименование характеристики земельного участка	Значение характеристики
1	2	3
1.	Адрес земельного участка	-
1.1.	Сведения о местоположении земельного участка (при отсутствии адреса) в структурированном в соответствии с федеральной информационной адресной системой виде	Калининградская обл., г. Калининград, ул. Ломоносова, ООАВГ "Авиатор-2"
1.2.	Дополнительные сведения о местоположении земельного участка	-
2.	Категория земель	Земли населенных пунктов
3.	Вид (виды) разрешенного использования	Размещение гаражей для собственных нужд (Размещение гаражей для собственных нужд)
3.1.	Дополнительные сведения об использовании земельного участка	-
4.	Реестровый номер границ территориальной зоны или в случае отсутствия такого реестрового номера ее индивидуальное обозначение (вид, тип, номер, индекс)	-
5.	Площадь земельного участка \pm величина предельной погрешности определения (вычисления) площади ($P \pm \Delta P$), м ²	22 ± 2
6.	Формула, примененная для вычисления предельной погрешности определения площади земельного участка, с подставленными значениями и итоговые (вычисленные) значения (ΔP), м ²	$\Delta P = 3.5 * M_t * \sqrt{P} = 3.5 * 0,1 * \sqrt{22} = 2$
7.	Предельные минимальный и максимальный размеры земельного участка ($R_{\text{мин}}$ и $R_{\text{макс}}$), м ²	- -
8.	Кадастровый или иной государственный учетный номер (инвентарный) объекта недвижимости, расположенного на образуемом земельном участке	39:15:121034:2042
9.	Кадастровые номера исходных земельных участков	39:15:121034:9
9.1.	Кадастровый номер входящего в состав земельного участка, представляющего собой единое землепользование (номер контура многоконтурного земельного участка), преобразование которого осуществляется	-
9.2.	Кадастровые номера земельных участков, исключаемых из состава измененного (исходного) земельного участка, представляющего собой единое землепользование	-
9.3.	Кадастровый или иной государственный учетный номер (инвентарный) объекта недвижимости, расположенного на измененном земельном участке	-
10.	Условный номер земельного участка	-
11.	Учетный номер проекта межевания территории	-
12.	Дополнительные сведения об образовании земельного участка	-
13.	Сведения о земельных участках (землях общего пользования, территории общего пользования), посредством которых обеспечивается доступ	Земли общего пользования
14.	Иные сведения	-

4. Пояснения к сведениям об образуемом земельном участке:

39:15:121034:9:3У25 :

обозначение земельного участка

1.

-

Сведения об образуемых земельных участках

1. Сведения о характерных точках границ образуемых земельных участков

39:15:121034:9:3У26 :

обозначение земельного участка

Система координат МСК-39, зона 1

Зона № 1

Обозначение характерных точек границ	Координаты, м		Метод определения координат	Формулы, примененные для расчета средней квадратической погрешности определения координат характерной точки границ (Mt), с подставленными в такие формулы значениями и итоговые (вычисленные) значения Mt, м	Описание закрепле ния точки
	X	Y			
1	2	3	4	5	6
н113У	358024.41	1186304.66	Метод спутниковых геодезических измерений (определений)	$Mt = \sqrt{(m_0^2 + m_1^2)} = 0.1$	-
н114У	358023.34	1186310.73	Метод спутниковых геодезических измерений (определений)	$Mt = \sqrt{(m_0^2 + m_1^2)} = 0.1$	-
н115У	358023.30	1186310.91	Метод спутниковых геодезических измерений (определений)	$Mt = \sqrt{(m_0^2 + m_1^2)} = 0.1$	-
н116У	358019.50	1186310.25	Метод спутниковых геодезических измерений (определений)	$Mt = \sqrt{(m_0^2 + m_1^2)} = 0.1$	-
н117У	358019.56	1186309.91	Метод спутниковых геодезических измерений (определений)	$Mt = \sqrt{(m_0^2 + m_1^2)} = 0.1$	-
н118У	358020.62	1186304.04	Метод спутниковых геодезических измерений (определений)	$Mt = \sqrt{(m_0^2 + m_1^2)} = 0.1$	-
н113У	358024.41	1186304.66	Метод спутниковых геодезических измерений (определений)	$Mt = \sqrt{(m_0^2 + m_1^2)} = 0.1$	-

39:15:121034:9:3У26 :				
2. Сведения о частях границ образуемых земельных участков: _____				
обозначение земельного участка				
Обозначение части границ		Горизонтальное проложение (S), м	Описание прохождения части границ	Сведения о согласовании местоположения границ (согласовано/спорное)
от т.	до т.			
1	2	3	4	5
н113У	н114У	6.16	-	-
н114У	н115У	0.18	-	-
н115У	н116У	3.86	-	-
н116У	н117У	0.35	-	-
н117У	н118У	5.96	-	-
н118У	н113У	3.84	-	-
3. Сведения о характеристиках образуемого земельного участка: _____				
39:15:121034:9:3У26 :				
обозначение земельного участка				
№ п/п	Наименование характеристики земельного участка		Значение характеристики	
1	2		3	
1.	Адрес земельного участка		-	
1.1.	Сведения о местоположении земельного участка (при отсутствии адреса) в структурированном в соответствии с федеральной информационной адресной системой виде		Калининградская обл., г. Калининград, ул. Ломоносова, ООАВГ "Авиатор-2"	
1.2.	Дополнительные сведения о местоположении земельного участка		-	
2.	Категория земель		Земли населенных пунктов	
3.	Вид (виды) разрешенного использования		Размещение гаражей для собственных нужд (Размещение гаражей для собственных нужд)	
3.1.	Дополнительные сведения об использовании земельного участка		-	
4.	Реестровый номер границ территориальной зоны или в случае отсутствия такого реестрового номера ее индивидуальное обозначение (вид, тип, номер, индекс)		-	
5.	Площадь земельного участка ± величина предельной погрешности определения (вычисления) площади ($P \pm \Delta P$), м ²		24 ± 2	
6.	Формула, примененная для вычисления предельной погрешности определения площади земельного участка, с подставленными значениями и итоговые (вычисленные) значения (ΔP), м ²		$\Delta P = 3.5 * M_t * \sqrt{P} = 3.5 * 0,1 * \sqrt{24} = 2$	
7.	Предельные минимальный и максимальный размеры земельного участка (R_{\min} и R_{\max}), м ²		- -	
8.	Кадастровый или иной государственный учетный номер (инвентарный) объекта недвижимости, расположенного на образуемом земельном участке		39:15:121034:2559	
9.	Кадастровые номера исходных земельных участков		39:15:121034:9	
9.1.	Кадастровый номер входящего в состав земельного участка, представляющего собой единое землепользование (номер контура многоконтурного земельного участка), преобразование которого осуществляется		-	

3. Сведения о характеристиках образуемого земельного участка:		39:15:121034:9:3У26 : обозначение земельного участка
№ п/п	Наименование характеристики земельного участка	Значение характеристики
1	2	3
9.2.	Кадастровые номера земельных участков, исключаемых из состава измененного (исходного) земельного участка, представляющего собой единое землепользование	-
9.3.	Кадастровый или иной государственный учетный номер (инвентарный) объекта недвижимости, расположенного на измененном земельном участке	-
10.	Условный номер земельного участка	-
11.	Учетный номер проекта межевания территории	-
12.	Дополнительные сведения об образовании земельного участка	-
13.	Сведения о земельных участках (землях общего пользования, территории общего пользования), посредством которых обеспечивается доступ	Земли общего пользования
14.	Иные сведения	-
4. Пояснения к сведениям об образуемом земельном участке:		39:15:121034:9:3У26 : обозначение земельного участка
1.	-	

Сведения об образуемых земельных участках

1. Сведения о характерных точках границ образуемых земельных участков

39:15:121034:9:3У27 :

обозначение земельного участка

Система координат МСК-39, зона 1

Зона № 1

Обозначение характерных точек границ	Координаты, м		Метод определения координат	Формулы, примененные для расчета средней квадратической погрешности определения координат характерной точки границ (Mt), с подставленными в такие формулы значениями и итоговые (вычисленные) значения Mt, м	Описание закрепле ния точки
	X	Y			
1	2	3	4	5	6
614	357955.72	1186172.11	Метод спутниковых геодезических измерений (определений)	$Mt = \sqrt{(m_0^2 + m_1^2)} = 0.1$	-
н119У	357956.26	1186175.81	Метод спутниковых геодезических измерений (определений)	$Mt = \sqrt{(m_0^2 + m_1^2)} = 0.1$	-
н120У	357950.19	1186176.85	Метод спутниковых геодезических измерений (определений)	$Mt = \sqrt{(m_0^2 + m_1^2)} = 0.1$	-
615	357949.51	1186173.04	Метод спутниковых геодезических измерений (определений)	$Mt = \sqrt{(m_0^2 + m_1^2)} = 0.1$	-
614	357955.72	1186172.11	Метод спутниковых геодезических измерений (определений)	$Mt = \sqrt{(m_0^2 + m_1^2)} = 0.1$	-

39:15:121034:9:3У27 :

2. Сведения о частях границ образуемых земельных участков:

обозначение земельного участка

Обозначение части границ		Горизонтальное проложение (S), м	Описание прохождения части границ	Сведения о согласовании местоположения границ (согласовано/спорное)
от т.	до т.			
1	2	3	4	5
614	н119У	3.74	-	-
н119У	н120У	6.16	-	-
н120У	615	3.87	-	-
615	614	6.28	-	-

3. Сведения о характеристиках образуемого земельного участка:		39:15:121034:9:3У27 : обозначение земельного участка
№ п/п	Наименование характеристики земельного участка	Значение характеристики
1	2	3
1.	Адрес земельного участка	-
1.1.	Сведения о местоположении земельного участка (при отсутствии адреса) в структурированном в соответствии с федеральной информационной адресной системой виде	Калининградская обл., г. Калининград, ул. Ломоносова, ООАВГ "Авиатор-2"
1.2.	Дополнительные сведения о местоположении земельного участка	-
2.	Категория земель	Земли населенных пунктов
3.	Вид (виды) разрешенного использования	Размещение гаражей для собственных нужд (Размещение гаражей для собственных нужд)
3.1.	Дополнительные сведения об использовании земельного участка	-
4.	Реестровый номер границ территориальной зоны или в случае отсутствия такого реестрового номера ее индивидуальное обозначение (вид, тип, номер, индекс)	-
5.	Площадь земельного участка \pm величина предельной погрешности определения (вычисления) площади ($P \pm \Delta P$), м ²	24 ± 2
6.	Формула, примененная для вычисления предельной погрешности определения площади земельного участка, с подставленными значениями и итоговые (вычисленные) значения (ΔP), м ²	$\Delta P = 3.5 * M_t * \sqrt{P} = 3.5 * 0,1 * \sqrt{24} = 2$
7.	Предельные минимальный и максимальный размеры земельного участка (R_{\min} и R_{\max}), м ²	- -
8.	Кадастровый или иной государственный учетный номер (инвентарный) объекта недвижимости, расположенного на образуемом земельном участке	-
9.	Кадастровые номера исходных земельных участков	39:15:121034:9
9.1.	Кадастровый номер входящего в состав земельного участка, представляющего собой единое землепользование (номер контура многоконтурного земельного участка), преобразование которого осуществляется	-
9.2.	Кадастровые номера земельных участков, исключаемых из состава измененного (исходного) земельного участка, представляющего собой единое землепользование	-
9.3.	Кадастровый или иной государственный учетный номер (инвентарный) объекта недвижимости, расположенного на измененном земельном участке	-
10.	Условный номер земельного участка	-
11.	Учетный номер проекта межевания территории	-
12.	Дополнительные сведения об образовании земельного участка	-
13.	Сведения о земельных участках (землях общего пользования, территории общего пользования), посредством которых обеспечивается доступ	Земли общего пользования
14.	Иные сведения	-

4. Пояснения к сведениям об образуемом земельном участке:		39:15:121034:9:3У27 :
		обозначение земельного участка
1.	-	

Сведения об образуемых земельных участках

1. Сведения о характерных точках границ образуемых земельных участков

39:15:121034:9:3У28 :

обозначение земельного участка

Система координат МСК-39, зона 1

Зона № 1

Обозначение характерных точек границ	Координаты, м		Метод определения координат	Формулы, примененные для расчета средней квадратической погрешности определения координат характерной точки границ (Mt), с подставленными в такие формулы значениями и итоговые (вычисленные) значения Mt, м	Описание закрепле ния точки
	X	Y			
1	2	3	4	5	6
н121У	357957.36	1186182.99	Метод спутниковых геодезических измерений (определений)	$Mt = \sqrt{(m_0^2 + m_1^2)} = 0.1$	-
н122У	357951.34	1186183.76	Метод спутниковых геодезических измерений (определений)	$Mt = \sqrt{(m_0^2 + m_1^2)} = 0.1$	-
н123У	357950.84	1186180.56	Метод спутниковых геодезических измерений (определений)	$Mt = \sqrt{(m_0^2 + m_1^2)} = 0.1$	-
н124У	357956.74	1186179.58	Метод спутниковых геодезических измерений (определений)	$Mt = \sqrt{(m_0^2 + m_1^2)} = 0.1$	-
н125У	357956.83	1186179.56	Метод спутниковых геодезических измерений (определений)	$Mt = \sqrt{(m_0^2 + m_1^2)} = 0.1$	-
н121У	357957.36	1186182.99	Метод спутниковых геодезических измерений (определений)	$Mt = \sqrt{(m_0^2 + m_1^2)} = 0.1$	-

39:15:121034:9:3У28 :

2. Сведения о частях границ образуемых земельных участков:

обозначение земельного участка

Обозначение части границ		Горизонтальное проложение (S), м	Описание прохождения части границ	Сведения о согласовании местоположения границ (согласовано/спорное)
от т.	до т.			
1	2	3	4	5
н121У	н122У	6.07	-	-
н122У	н123У	3.24	-	-
н123У	н124У	5.98	-	-

39:15:121034:9:3У28 :				
2. Сведения о частях границ образуемых земельных участков: _____				
обозначение земельного участка				
Обозначение части границ		Горизонтальное проложение (S), м	Описание прохождения части границ	Сведения о согласовании местоположения границ (согласовано/спорное)
от т.	до т.			
1	2	3	4	5
н124У	н125У	0.09	-	-
н125У	н121У	3.47	-	-
39:15:121034:9:3У28 :				
3. Сведения о характеристиках образуемого земельного участка: _____				
обозначение земельного участка				
№ п/п	Наименование характеристики земельного участка		Значение характеристики	
1	2		3	
1.	Адрес земельного участка		-	
1.1.	Сведения о местоположении земельного участка (при отсутствии адреса) в структурированном в соответствии с федеральной информационной адресной системой виде		Калининградская обл., г. Калининград, ул. Ломоносова, ООАВГ "Авиатор-2"	
1.2.	Дополнительные сведения о местоположении земельного участка		-	
2.	Категория земель		Земли населенных пунктов	
3.	Вид (виды) разрешенного использования		Размещение гаражей для собственных нужд (Размещение гаражей для собственных нужд)	
3.1.	Дополнительные сведения об использовании земельного участка		-	
4.	Реестровый номер границ территориальной зоны или в случае отсутствия такого реестрового номера ее индивидуальное обозначение (вид, тип, номер, индекс)		-	
5.	Площадь земельного участка ± величина предельной погрешности определения (вычисления) площади ($P \pm \Delta P$), м ²		20 ± 2	
6.	Формула, примененная для вычисления предельной погрешности определения площади земельного участка, с подставленными значениями и итоговые (вычисленные) значения (ΔP), м ²		$\Delta P = 3.5 * M_t * \sqrt{P} = 3.5 * 0,1 * \sqrt{20} = 2$	
7.	Предельные минимальный и максимальный размеры земельного участка (R_{\min} и R_{\max}), м ²		- -	
8.	Кадастровый или иной государственный учетный номер (инвентарный) объекта недвижимости, расположенного на образуемом земельном участке		39:15:121034:2576	
9.	Кадастровые номера исходных земельных участков		39:15:121034:9	
9.1.	Кадастровый номер входящего в состав земельного участка, представляющего собой единое землепользование (номер контура многоконтурного земельного участка), преобразование которого осуществляется		-	
9.2.	Кадастровые номера земельных участков, исключаемых из состава измененного (исходного) земельного участка, представляющего собой единое землепользование		-	
9.3.	Кадастровый или иной государственный учетный номер (инвентарный) объекта недвижимости, расположенного на измененном земельном участке		-	

3. Сведения о характеристиках образуемого земельного участка:		39:15:121034:9:3У28 : обозначение земельного участка
№ п/п	Наименование характеристики земельного участка	Значение характеристики
1	2	3
10.	Условный номер земельного участка	-
11.	Учетный номер проекта межевания территории	-
12.	Дополнительные сведения об образовании земельного участка	-
13.	Сведения о земельных участках (землях общего пользования, территории общего пользования), посредством которых обеспечивается доступ	Земли общего пользования
14.	Иные сведения	-
4. Пояснения к сведениям об образуемом земельном участке:		39:15:121034:9:3У28 : обозначение земельного участка
1.	-	

Сведения об образуемых земельных участках

1. Сведения о характерных точках границ образуемых земельных участков

39:15:121034:9:3У29 :

обозначение земельного участка

Система координат МСК-39, зона 1

Зона № 1

Обозначение характерных точек границ	Координаты, м		Метод определения координат	Формулы, примененные для расчета средней квадратической погрешности определения координат характерной точки границ (Mt), с подставленными в такие формулы значениями и итоговые (вычисленные) значения Mt, м	Описание закрепления точки
	X	Y			
1	2	3	4	5	6
н126У	357961.87	1186212.96	Метод спутниковых геодезических измерений (определений)	$Mt = \sqrt{(m_0^2 + m_1^2)} = 0.1$	-
н127У	357962.38	1186216.37	Метод спутниковых геодезических измерений (определений)	$Mt = \sqrt{(m_0^2 + m_1^2)} = 0.1$	-
н128У	357956.08	1186217.34	Метод спутниковых геодезических измерений (определений)	$Mt = \sqrt{(m_0^2 + m_1^2)} = 0.1$	-
н129У	357955.65	1186213.84	Метод спутниковых геодезических измерений (определений)	$Mt = \sqrt{(m_0^2 + m_1^2)} = 0.1$	-
н126У	357961.87	1186212.96	Метод спутниковых геодезических измерений (определений)	$Mt = \sqrt{(m_0^2 + m_1^2)} = 0.1$	-

39:15:121034:9:3У29 :

2. Сведения о частях границ образуемых земельных участков:

обозначение земельного участка

Обозначение части границ		Горизонтальное проложение (S), м	Описание прохождения части границ	Сведения о согласовании местоположения границ (согласовано/спорное)
от т.	до т.			
1	2	3	4	5
н126У	н127У	3.45	-	-
н127У	н128У	6.37	-	-
н128У	н129У	3.53	-	-
н129У	н126У	6.28	-	-

3. Сведения о характеристиках образуемого земельного участка:		39:15:121034:9:3У29 : обозначение земельного участка
№ п/п	Наименование характеристики земельного участка	Значение характеристики
1	2	3
1.	Адрес земельного участка	-
1.1.	Сведения о местоположении земельного участка (при отсутствии адреса) в структурированном в соответствии с федеральной информационной адресной системой виде	Калининградская обл., г. Калининград, ул. Ломоносова, ООАВГ "Авиатор-2"
1.2.	Дополнительные сведения о местоположении земельного участка	-
2.	Категория земель	Земли населенных пунктов
3.	Вид (виды) разрешенного использования	Размещение гаражей для собственных нужд (Размещение гаражей для собственных нужд)
3.1.	Дополнительные сведения об использовании земельного участка	-
4.	Реестровый номер границ территориальной зоны или в случае отсутствия такого реестрового номера ее индивидуальное обозначение (вид, тип, номер, индекс)	-
5.	Площадь земельного участка \pm величина предельной погрешности определения (вычисления) площади ($P \pm \Delta P$), м ²	22 ± 2
6.	Формула, примененная для вычисления предельной погрешности определения площади земельного участка, с подставленными значениями и итоговые (вычисленные) значения (ΔP), м ²	$\Delta P = 3.5 * M_t * \sqrt{P} = 3.5 * 0,1 * \sqrt{22} = 2$
7.	Предельные минимальный и максимальный размеры земельного участка (R_{\min} и R_{\max}), м ²	- -
8.	Кадастровый или иной государственный учетный номер (инвентарный) объекта недвижимости, расположенного на образуемом земельном участке	-
9.	Кадастровые номера исходных земельных участков	39:15:121034:9
9.1.	Кадастровый номер входящего в состав земельного участка, представляющего собой единое землепользование (номер контура многоконтурного земельного участка), преобразование которого осуществляется	-
9.2.	Кадастровые номера земельных участков, исключаемых из состава измененного (исходного) земельного участка, представляющего собой единое землепользование	-
9.3.	Кадастровый или иной государственный учетный номер (инвентарный) объекта недвижимости, расположенного на измененном земельном участке	-
10.	Условный номер земельного участка	-
11.	Учетный номер проекта межевания территории	-
12.	Дополнительные сведения об образовании земельного участка	-
13.	Сведения о земельных участках (землях общего пользования, территории общего пользования), посредством которых обеспечивается доступ	Земли общего пользования
14.	Иные сведения	-

4. Пояснения к сведениям об образуемом земельном участке:

39:15:121034:9:3У29 :

обозначение земельного участка

1.

-

Сведения об образуемых земельных участках

1. Сведения о характерных точках границ образуемых земельных участков

39:15:121034:9:3У30 :

обозначение земельного участка

Система координат МСК-39, зона 1

Зона № 1

Обозначение характерных точек границ	Координаты, м		Метод определения координат	Формулы, примененные для расчета средней квадратической погрешности определения координат характерной точки границ (Mt), с подставленными в такие формулы значениями и итоговые (вычисленные) значения Mt, м	Описание закрепле ния точки
	X	Y			
1	2	3	4	5	6
н127У	357962.38	1186216.37	Метод спутниковых геодезических измерений (определений)	$Mt = \sqrt{(m_0^2 + m_1^2)} = 0.1$	-
н130У	357962.93	1186220.06	Метод спутниковых геодезических измерений (определений)	$Mt = \sqrt{(m_0^2 + m_1^2)} = 0.1$	-
н131У	357956.62	1186220.99	Метод спутниковых геодезических измерений (определений)	$Mt = \sqrt{(m_0^2 + m_1^2)} = 0.1$	-
н128У	357956.08	1186217.34	Метод спутниковых геодезических измерений (определений)	$Mt = \sqrt{(m_0^2 + m_1^2)} = 0.1$	-
н127У	357962.38	1186216.37	Метод спутниковых геодезических измерений (определений)	$Mt = \sqrt{(m_0^2 + m_1^2)} = 0.1$	-

39:15:121034:9:3У30 :

2. Сведения о частях границ образуемых земельных участков:

обозначение земельного участка

Обозначение части границ		Горизонтальное проложение (S), м	Описание прохождения части границ	Сведения о согласовании местоположения границ (согласовано/спорное)
от т.	до т.			
1	2	3	4	5
н127У	н130У	3.73	-	-
н130У	н131У	6.38	-	-
н131У	н128У	3.69	-	-
н128У	н127У	6.37	-	-

3. Сведения о характеристиках образуемого земельного участка:		39:15:121034:9:ЗУ30 :
		обозначение земельного участка
№ п/п	Наименование характеристики земельного участка	Значение характеристики
1	2	3
1.	Адрес земельного участка	-
1.1.	Сведения о местоположении земельного участка (при отсутствии адреса) в структурированном в соответствии с федеральной информационной адресной системой виде	Калининградская обл., г. Калининград, ул. Ломоносова, ООАВГ "Авиатор-2"
1.2.	Дополнительные сведения о местоположении земельного участка	-
2.	Категория земель	Земли населенных пунктов
3.	Вид (виды) разрешенного использования	Размещение гаражей для собственных нужд (Размещение гаражей для собственных нужд)
3.1.	Дополнительные сведения об использовании земельного участка	-
4.	Реестровый номер границ территориальной зоны или в случае отсутствия такого реестрового номера ее индивидуальное обозначение (вид, тип, номер, индекс)	-
5.	Площадь земельного участка \pm величина предельной погрешности определения (вычисления) площади ($P \pm \Delta P$), м ²	24 ± 2
6.	Формула, примененная для вычисления предельной погрешности определения площади земельного участка, с подставленными значениями и итоговые (вычисленные) значения (ΔP), м ²	$\Delta P = 3.5 * M_t * \sqrt{P} = 3.5 * 0,1 * \sqrt{24} = 2$
7.	Предельные минимальный и максимальный размеры земельного участка (R_{\min} и R_{\max}), м ²	- -
8.	Кадастровый или иной государственный учетный номер (инвентарный) объекта недвижимости, расположенного на образуемом земельном участке	39:15:121034:3298
9.	Кадастровые номера исходных земельных участков	39:15:121034:9
9.1.	Кадастровый номер входящего в состав земельного участка, представляющего собой единое землепользование (номер контура многоконтурного земельного участка), преобразование которого осуществляется	-
9.2.	Кадастровые номера земельных участков, исключаемых из состава измененного (исходного) земельного участка, представляющего собой единое землепользование	-
9.3.	Кадастровый или иной государственный учетный номер (инвентарный) объекта недвижимости, расположенного на измененном земельном участке	-
10.	Условный номер земельного участка	-
11.	Учетный номер проекта межевания территории	-
12.	Дополнительные сведения об образовании земельного участка	-
13.	Сведения о земельных участках (землях общего пользования, территории общего пользования), посредством которых обеспечивается доступ	Земли общего пользования
14.	Иные сведения	-

4. Пояснения к сведениям об образуемом земельном участке:

39:15:121034:9:ЗУ30 :

обозначение земельного участка

1.

-

Сведения об образуемых земельных участках

1. Сведения о характерных точках границ образуемых земельных участков

39:15:121034:9:3У31 :

обозначение земельного участка

Система координат МСК-39, зона 1

Зона № 1

Обозначение характерных точек границ	Координаты, м		Метод определения координат	Формулы, примененные для расчета средней квадратической погрешности определения координат характерной точки границ (Mt), с подставленными в такие формулы значениями и итоговые (вычисленные) значения Mt, м	Описание закрепления точки
	X	Y			
1	2	3	4	5	6
н130У	357962.93	1186220.06	Метод спутниковых геодезических измерений (определений)	$Mt = \sqrt{(m_0^2 + m_1^2)} = 0.1$	-
н132У	357964.00	1186227.28	Метод спутниковых геодезических измерений (определений)	$Mt = \sqrt{(m_0^2 + m_1^2)} = 0.1$	-
н133У	357957.70	1186228.22	Метод спутниковых геодезических измерений (определений)	$Mt = \sqrt{(m_0^2 + m_1^2)} = 0.1$	-
н131У	357956.62	1186220.99	Метод спутниковых геодезических измерений (определений)	$Mt = \sqrt{(m_0^2 + m_1^2)} = 0.1$	-
н130У	357962.93	1186220.06	Метод спутниковых геодезических измерений (определений)	$Mt = \sqrt{(m_0^2 + m_1^2)} = 0.1$	-

39:15:121034:9:3У31 :

2. Сведения о частях границ образуемых земельных участков:

обозначение земельного участка

Обозначение части границ		Горизонтальное проложение (S), м	Описание прохождения части границ	Сведения о согласовании местоположения границ (согласовано/спорное)
от т.	до т.			
1	2	3	4	5
н130У	н132У	7.30	-	-
н132У	н133У	6.37	-	-
н133У	н131У	7.31	-	-
н131У	н130У	6.38	-	-

3. Сведения о характеристиках образуемого земельного участка:		39:15:121034:9:3У31 :
		обозначение земельного участка
№ п/п	Наименование характеристики земельного участка	Значение характеристики
1	2	3
1.	Адрес земельного участка	-
1.1.	Сведения о местоположении земельного участка (при отсутствии адреса) в структурированном в соответствии с федеральной информационной адресной системой виде	Калининградская обл., г. Калининград, ул. Ломоносова, ООАВГ "Авиатор-2"
1.2.	Дополнительные сведения о местоположении земельного участка	-
2.	Категория земель	Земли населенных пунктов
3.	Вид (виды) разрешенного использования	Размещение гаражей для собственных нужд (Размещение гаражей для собственных нужд)
3.1.	Дополнительные сведения об использовании земельного участка	-
4.	Реестровый номер границ территориальной зоны или в случае отсутствия такого реестрового номера ее индивидуальное обозначение (вид, тип, номер, индекс)	-
5.	Площадь земельного участка \pm величина предельной погрешности определения (вычисления) площади ($P \pm \Delta P$), м ²	47 ± 2
6.	Формула, примененная для вычисления предельной погрешности определения площади земельного участка, с подставленными значениями и итоговые (вычисленные) значения (ΔP), м ²	$\Delta P = 3.5 * M_t * \sqrt{P} = 3.5 * 0,1 * \sqrt{47} = 2$
7.	Предельные минимальный и максимальный размеры земельного участка (R_{\min} и R_{\max}), м ²	- -
8.	Кадастровый или иной государственный учетный номер (инвентарный) объекта недвижимости, расположенного на образуемом земельном участке	39:15:121034:2567
9.	Кадастровые номера исходных земельных участков	39:15:121034:9
9.1.	Кадастровый номер входящего в состав земельного участка, представляющего собой единое землепользование (номер контура многоконтурного земельного участка), преобразование которого осуществляется	-
9.2.	Кадастровые номера земельных участков, исключаемых из состава измененного (исходного) земельного участка, представляющего собой единое землепользование	-
9.3.	Кадастровый или иной государственный учетный номер (инвентарный) объекта недвижимости, расположенного на измененном земельном участке	-
10.	Условный номер земельного участка	-
11.	Учетный номер проекта межевания территории	-
12.	Дополнительные сведения об образовании земельного участка	-
13.	Сведения о земельных участках (землях общего пользования, территории общего пользования), посредством которых обеспечивается доступ	Земли общего пользования
14.	Иные сведения	-

4. Пояснения к сведениям об образуемом земельном участке:

39:15:121034:9:3У31 :

обозначение земельного участка

1.

-

Сведения об образуемых земельных участках

1. Сведения о характерных точках границ образуемых земельных участков

39:15:121034:9:3У32 :

обозначение земельного участка

Система координат МСК-39, зона 1

Зона № 1

Обозначение характерных точек границ	Координаты, м		Метод определения координат	Формулы, примененные для расчета средней квадратической погрешности определения координат характерной точки границ (Mt), с подставленными в такие формулы значениями и итоговые (вычисленные) значения Mt, м	Описание закрепле ния точки
	X	Y			
1	2	3	4	5	6
н132У	357964.00	1186227.28	Метод спутниковых геодезических измерений (определений)	$Mt = \sqrt{(m_0^2 + m_1^2)} = 0.1$	-
н109У	357964.54	1186230.91	Метод спутниковых геодезических измерений (определений)	$Mt = \sqrt{(m_0^2 + m_1^2)} = 0.1$	-
н112У	357958.42	1186231.83	Метод спутниковых геодезических измерений (определений)	$Mt = \sqrt{(m_0^2 + m_1^2)} = 0.1$	-
н133У	357957.70	1186228.22	Метод спутниковых геодезических измерений (определений)	$Mt = \sqrt{(m_0^2 + m_1^2)} = 0.1$	-
н132У	357964.00	1186227.28	Метод спутниковых геодезических измерений (определений)	$Mt = \sqrt{(m_0^2 + m_1^2)} = 0.1$	-

39:15:121034:9:3У32 :

2. Сведения о частях границ образуемых земельных участков:

обозначение земельного участка

Обозначение части границ		Горизонтальное проложение (S), м	Описание прохождения части границ	Сведения о согласовании местоположения границ (согласовано/спорное)
от т.	до т.			
1	2	3	4	5
н132У	н109У	3.67	-	-
н109У	н112У	6.19	-	-
н112У	н133У	3.68	-	-
н133У	н132У	6.37	-	-

3. Сведения о характеристиках образуемого земельного участка:		39:15:121034:9:3У32 : обозначение земельного участка
№ п/п	Наименование характеристики земельного участка	Значение характеристики
1	2	3
1.	Адрес земельного участка	-
1.1.	Сведения о местоположении земельного участка (при отсутствии адреса) в структурированном в соответствии с федеральной информационной адресной системой виде	Калининградская обл., г. Калининград, ул. Ломоносова, ООАВГ "Авиатор-2"
1.2.	Дополнительные сведения о местоположении земельного участка	-
2.	Категория земель	Земли населенных пунктов
3.	Вид (виды) разрешенного использования	Размещение гаражей для собственных нужд (Размещение гаражей для собственных нужд)
3.1.	Дополнительные сведения об использовании земельного участка	-
4.	Реестровый номер границ территориальной зоны или в случае отсутствия такого реестрового номера ее индивидуальное обозначение (вид, тип, номер, индекс)	-
5.	Площадь земельного участка \pm величина предельной погрешности определения (вычисления) площади ($P \pm \Delta P$), м ²	23 ± 2
6.	Формула, примененная для вычисления предельной погрешности определения площади земельного участка, с подставленными значениями и итоговые (вычисленные) значения (ΔP), м ²	$\Delta P = 3.5 * M_t * \sqrt{P} = 3.5 * 0,1 * \sqrt{23} = 2$
7.	Предельные минимальный и максимальный размеры земельного участка (R_{\min} и R_{\max}), м ²	- -
8.	Кадастровый или иной государственный учетный номер (инвентарный) объекта недвижимости, расположенного на образуемом земельном участке	-
9.	Кадастровые номера исходных земельных участков	39:15:121034:9
9.1.	Кадастровый номер входящего в состав земельного участка, представляющего собой единое землепользование (номер контура многоконтурного земельного участка), преобразование которого осуществляется	-
9.2.	Кадастровые номера земельных участков, исключаемых из состава измененного (исходного) земельного участка, представляющего собой единое землепользование	-
9.3.	Кадастровый или иной государственный учетный номер (инвентарный) объекта недвижимости, расположенного на измененном земельном участке	-
10.	Условный номер земельного участка	-
11.	Учетный номер проекта межевания территории	-
12.	Дополнительные сведения об образовании земельного участка	-
13.	Сведения о земельных участках (землях общего пользования, территории общего пользования), посредством которых обеспечивается доступ	Земли общего пользования
14.	Иные сведения	-

4. Пояснения к сведениям об образуемом земельном участке:

39:15:121034:9:3У32 :

обозначение земельного участка

1.

-

Сведения об образуемых земельных участках

1. Сведения о характерных точках границ образуемых земельных участков

39:15:121034:9:3У33 :

обозначение земельного участка

Система координат МСК-39, зона 1

Зона № 1

Обозначение характерных точек границ	Координаты, м		Метод определения координат	Формулы, примененные для расчета средней квадратической погрешности определения координат характерной точки границ (Mt), с подставленными в такие формулы значениями и итоговые (вычисленные) значения Mt, м	Описание закрепления точки
	X	Y			
1	2	3	4	5	6
276	357967.29	1186249.22	Метод спутниковых геодезических измерений (определений)	$Mt = \sqrt{(m_0^2 + m_1^2)} = 0.1$	-
н134У	357967.86	1186253.08	Метод спутниковых геодезических измерений (определений)	$Mt = \sqrt{(m_0^2 + m_1^2)} = 0.1$	-
н135У	357961.83	1186253.84	Метод спутниковых геодезических измерений (определений)	$Mt = \sqrt{(m_0^2 + m_1^2)} = 0.1$	-
277	357961.13	1186250.26	Метод спутниковых геодезических измерений (определений)	$Mt = \sqrt{(m_0^2 + m_1^2)} = 0.1$	-
276	357967.29	1186249.22	Метод спутниковых геодезических измерений (определений)	$Mt = \sqrt{(m_0^2 + m_1^2)} = 0.1$	-

39:15:121034:9:3У33 :

2. Сведения о частях границ образуемых земельных участков:

обозначение земельного участка

Обозначение части границ		Горизонтальное проложение (S), м	Описание прохождения части границ	Сведения о согласовании местоположения границ (согласовано/спорное)
от т.	до т.			
1	2	3	4	5
276	н134У	3.90	-	-
н134У	н135У	6.08	-	-
н135У	277	3.65	-	-
277	276	6.25	-	-

3. Сведения о характеристиках образуемого земельного участка:		39:15:121034:9:3У33 :
		обозначение земельного участка
№ п/п	Наименование характеристики земельного участка	Значение характеристики
1	2	3
1.	Адрес земельного участка	-
1.1.	Сведения о местоположении земельного участка (при отсутствии адреса) в структурированном в соответствии с федеральной информационной адресной системой виде	Калининградская обл., г. Калининград, ул. Ломоносова, ООАВГ "Авиатор-2"
1.2.	Дополнительные сведения о местоположении земельного участка	-
2.	Категория земель	Земли населенных пунктов
3.	Вид (виды) разрешенного использования	Размещение гаражей для собственных нужд (Размещение гаражей для собственных нужд)
3.1.	Дополнительные сведения об использовании земельного участка	-
4.	Реестровый номер границ территориальной зоны или в случае отсутствия такого реестрового номера ее индивидуальное обозначение (вид, тип, номер, индекс)	-
5.	Площадь земельного участка \pm величина предельной погрешности определения (вычисления) площади ($P \pm \Delta P$), м ²	23 ± 2
6.	Формула, примененная для вычисления предельной погрешности определения площади земельного участка, с подставленными значениями и итоговые (вычисленные) значения (ΔP), м ²	$\Delta P = 3.5 * M_t * \sqrt{P} = 3.5 * 0,1 * \sqrt{23} = 2$
7.	Предельные минимальный и максимальный размеры земельного участка ($R_{\text{мин}}$ и $R_{\text{макс}}$), м ²	- -
8.	Кадастровый или иной государственный учетный номер (инвентарный) объекта недвижимости, расположенного на образуемом земельном участке	-
9.	Кадастровые номера исходных земельных участков	39:15:121034:9
9.1.	Кадастровый номер входящего в состав земельного участка, представляющего собой единое землепользование (номер контура многоконтурного земельного участка), преобразование которого осуществляется	-
9.2.	Кадастровые номера земельных участков, исключаемых из состава измененного (исходного) земельного участка, представляющего собой единое землепользование	-
9.3.	Кадастровый или иной государственный учетный номер (инвентарный) объекта недвижимости, расположенного на измененном земельном участке	-
10.	Условный номер земельного участка	-
11.	Учетный номер проекта межевания территории	-
12.	Дополнительные сведения об образовании земельного участка	-
13.	Сведения о земельных участках (землях общего пользования, территории общего пользования), посредством которых обеспечивается доступ	Земли общего пользования
14.	Иные сведения	-

4. Пояснения к сведениям об образуемом земельном участке:

39:15:121034:9:3У33 :

обозначение земельного участка

1.

-

Сведения об образуемых земельных участках

1. Сведения о характерных точках границ образуемых земельных участков

39:15:121034:9:3У34 :

обозначение земельного участка

Система координат МСК-39, зона 1

Зона № 1

Обозначение характерных точек границ	Координаты, м		Метод определения координат	Формулы, примененные для расчета средней квадратической погрешности определения координат характерной точки границ (Mt), с подставленными в такие формулы значениями и итоговые (вычисленные) значения Mt, м	Описание закрепления точки
	X	Y			
1	2	3	4	5	6
н136У	357968.97	1186260.44	Метод спутниковых геодезических измерений (определений)	$Mt = \sqrt{(m_0^2 + m_1^2)} = 0.1$	-
н137У	357969.47	1186263.95	Метод спутниковых геодезических измерений (определений)	$Mt = \sqrt{(m_0^2 + m_1^2)} = 0.1$	-
н138У	357963.38	1186264.79	Метод спутниковых геодезических измерений (определений)	$Mt = \sqrt{(m_0^2 + m_1^2)} = 0.1$	-
н139У	357962.84	1186261.17	Метод спутниковых геодезических измерений (определений)	$Mt = \sqrt{(m_0^2 + m_1^2)} = 0.1$	-
н136У	357968.97	1186260.44	Метод спутниковых геодезических измерений (определений)	$Mt = \sqrt{(m_0^2 + m_1^2)} = 0.1$	-

39:15:121034:9:3У34 :

2. Сведения о частях границ образуемых земельных участков:

обозначение земельного участка

Обозначение части границ		Горизонтальное проложение (S), м	Описание прохождения части границ	Сведения о согласовании местоположения границ (согласовано/спорное)
от т.	до т.			
1	2	3	4	5
н136У	н137У	3.55	-	-
н137У	н138У	6.15	-	-
н138У	н139У	3.66	-	-
н139У	н136У	6.17	-	-

3. Сведения о характеристиках образуемого земельного участка:		39:15:121034:9:ЗУ34 :
		обозначение земельного участка
№ п/п	Наименование характеристики земельного участка	Значение характеристики
1	2	3
1.	Адрес земельного участка	-
1.1.	Сведения о местоположении земельного участка (при отсутствии адреса) в структурированном в соответствии с федеральной информационной адресной системой виде	Калининградская обл., г. Калининград, ул. Ломоносова, ООАВГ "Авиатор-2"
1.2.	Дополнительные сведения о местоположении земельного участка	-
2.	Категория земель	Земли населенных пунктов
3.	Вид (виды) разрешенного использования	Размещение гаражей для собственных нужд (Размещение гаражей для собственных нужд)
3.1.	Дополнительные сведения об использовании земельного участка	-
4.	Реестровый номер границ территориальной зоны или в случае отсутствия такого реестрового номера ее индивидуальное обозначение (вид, тип, номер, индекс)	-
5.	Площадь земельного участка \pm величина предельной погрешности определения (вычисления) площади ($P \pm \Delta P$), м ²	22 ± 2
6.	Формула, примененная для вычисления предельной погрешности определения площади земельного участка, с подставленными значениями и итоговые (вычисленные) значения (ΔP), м ²	$\Delta P = 3.5 * M_t * \sqrt{P} = 3.5 * 0,1 * \sqrt{22} = 2$
7.	Предельные минимальный и максимальный размеры земельного участка ($R_{\text{мин}}$ и $R_{\text{макс}}$), м ²	- -
8.	Кадастровый или иной государственный учетный номер (инвентарный) объекта недвижимости, расположенного на образуемом земельном участке	39:15:121034:2548
9.	Кадастровые номера исходных земельных участков	39:15:121034:9
9.1.	Кадастровый номер входящего в состав земельного участка, представляющего собой единое землепользование (номер контура многоконтурного земельного участка), преобразование которого осуществляется	-
9.2.	Кадастровые номера земельных участков, исключаемых из состава измененного (исходного) земельного участка, представляющего собой единое землепользование	-
9.3.	Кадастровый или иной государственный учетный номер (инвентарный) объекта недвижимости, расположенного на измененном земельном участке	-
10.	Условный номер земельного участка	-
11.	Учетный номер проекта межевания территории	-
12.	Дополнительные сведения об образовании земельного участка	-
13.	Сведения о земельных участках (землях общего пользования, территории общего пользования), посредством которых обеспечивается доступ	Земли общего пользования
14.	Иные сведения	-

4. Пояснения к сведениям об образуемом земельном участке:		39:15:121034:9:3У34 :
		обозначение земельного участка
1.	-	

Сведения об образуемых земельных участках

1. Сведения о характерных точках границ образуемых земельных участков

39:15:121034:9:3У35 :

обозначение земельного участка

Система координат МСК-39, зона 1

Зона № 1

Обозначение характерных точек границ	Координаты, м		Метод определения координат	Формулы, примененные для расчета средней квадратической погрешности определения координат характерной точки границ (Mt), с подставленными в такие формулы значениями и итоговые (вычисленные) значения Mt, м	Описание закрепления точки
	X	Y			
1	2	3	4	5	6
162	357970.97	1186274.57	Метод спутниковых геодезических измерений (определений)	$Mt = \sqrt{(m_0^2 + m_1^2)} = 0.1$	-
161	357964.94	1186275.25	Метод спутниковых геодезических измерений (определений)	$Mt = \sqrt{(m_0^2 + m_1^2)} = 0.1$	-
н140У	357964.37	1186272.02	Метод спутниковых геодезических измерений (определений)	$Mt = \sqrt{(m_0^2 + m_1^2)} = 0.1$	-
н141У	357970.53	1186271.17	Метод спутниковых геодезических измерений (определений)	$Mt = \sqrt{(m_0^2 + m_1^2)} = 0.1$	-
162	357970.97	1186274.57	Метод спутниковых геодезических измерений (определений)	$Mt = \sqrt{(m_0^2 + m_1^2)} = 0.1$	-

39:15:121034:9:3У35 :

2. Сведения о частях границ образуемых земельных участков:

обозначение земельного участка

Обозначение части границ		Горизонтальное проложение (S), м	Описание прохождения части границ	Сведения о согласовании местоположения границ (согласовано/спорное)
от т.	до т.			
1	2	3	4	5
162	161	6.07	-	-
161	н140У	3.28	-	-
н140У	н141У	6.22	-	-
н141У	162	3.43	-	-

3. Сведения о характеристиках образуемого земельного участка:		39:15:121034:9:3У35 :
		обозначение земельного участка
№ п/п	Наименование характеристики земельного участка	Значение характеристики
1	2	3
1.	Адрес земельного участка	-
1.1.	Сведения о местоположении земельного участка (при отсутствии адреса) в структурированном в соответствии с федеральной информационной адресной системой виде	Калининградская обл., г. Калининград, ул. Ломоносова, ООАВГ "Авиатор-2"
1.2.	Дополнительные сведения о местоположении земельного участка	-
2.	Категория земель	Земли населенных пунктов
3.	Вид (виды) разрешенного использования	Размещение гаражей для собственных нужд (Размещение гаражей для собственных нужд)
3.1.	Дополнительные сведения об использовании земельного участка	-
4.	Реестровый номер границ территориальной зоны или в случае отсутствия такого реестрового номера ее индивидуальное обозначение (вид, тип, номер, индекс)	-
5.	Площадь земельного участка \pm величина предельной погрешности определения (вычисления) площади ($P \pm \Delta P$), м ²	21 ± 2
6.	Формула, примененная для вычисления предельной погрешности определения площади земельного участка, с подставленными значениями и итоговые (вычисленные) значения (ΔP), м ²	$\Delta P = 3.5 * M_t * \sqrt{P} = 3.5 * 0,1 * \sqrt{21} = 2$
7.	Предельные минимальный и максимальный размеры земельного участка (R_{\min} и R_{\max}), м ²	- -
8.	Кадастровый или иной государственный учетный номер (инвентарный) объекта недвижимости, расположенного на образуемом земельном участке	-
9.	Кадастровые номера исходных земельных участков	39:15:121034:9
9.1.	Кадастровый номер входящего в состав земельного участка, представляющего собой единое землепользование (номер контура многоконтурного земельного участка), преобразование которого осуществляется	-
9.2.	Кадастровые номера земельных участков, исключаемых из состава измененного (исходного) земельного участка, представляющего собой единое землепользование	-
9.3.	Кадастровый или иной государственный учетный номер (инвентарный) объекта недвижимости, расположенного на измененном земельном участке	-
10.	Условный номер земельного участка	-
11.	Учетный номер проекта межевания территории	-
12.	Дополнительные сведения об образовании земельного участка	-
13.	Сведения о земельных участках (землях общего пользования, территории общего пользования), посредством которых обеспечивается доступ	Земли общего пользования
14.	Иные сведения	-

4. Пояснения к сведениям об образуемом земельном участке:		39:15:121034:9:3У35 :
		обозначение земельного участка
1.	-	

Сведения об образуемых земельных участках

1. Сведения о характерных точках границ образуемых земельных участков

39:15:121034:9:3У36 :

обозначение земельного участка

Система координат МСК-39, зона 1

Зона № 1

Обозначение характерных точек границ	Координаты, м		Метод определения координат	Формулы, примененные для расчета средней квадратической погрешности определения координат характерной точки границ (Mt), с подставленными в такие формулы значениями и итоговые (вычисленные) значения Mt, м	Описание закрепления точки
	X	Y			
1	2	3	4	5	6
н142У	357965.10	1186285.99	Метод спутниковых геодезических измерений (определений)	$Mt = \sqrt{(m_0^2 + m_1^2)} = 0.1$	-
н143У	357961.38	1186285.30	Метод спутниковых геодезических измерений (определений)	$Mt = \sqrt{(m_0^2 + m_1^2)} = 0.1$	-
164	357962.71	1186278.71	Метод спутниковых геодезических измерений (определений)	$Mt = \sqrt{(m_0^2 + m_1^2)} = 0.1$	-
н144У	357966.32	1186279.40	Метод спутниковых геодезических измерений (определений)	$Mt = \sqrt{(m_0^2 + m_1^2)} = 0.1$	-
н145У	357966.31	1186279.45	Метод спутниковых геодезических измерений (определений)	$Mt = \sqrt{(m_0^2 + m_1^2)} = 0.1$	-
н142У	357965.10	1186285.99	Метод спутниковых геодезических измерений (определений)	$Mt = \sqrt{(m_0^2 + m_1^2)} = 0.1$	-

39:15:121034:9:3У36 :

2. Сведения о частях границ образуемых земельных участков:

обозначение земельного участка

Обозначение части границ		Горизонтальное проложение (S), м	Описание прохождения части границ	Сведения о согласовании местоположения границ (согласовано/спорное)
от т.	до т.			
1	2	3	4	5
н142У	н143У	3.78	-	-
н143У	164	6.72	-	-
164	н144У	3.68	-	-

39:15:121034:9:3У36 :				
2. Сведения о частях границ образуемых земельных участков: _____				
обозначение земельного участка				
Обозначение части границ		Горизонтальное проложение (S), м	Описание прохождения части границ	Сведения о согласовании местоположения границ (согласовано/спорное)
от т.	до т.			
1	2	3	4	5
н144У	н145У	0.05	-	-
н145У	н142У	6.65	-	-
39:15:121034:9:3У36 :				
3. Сведения о характеристиках образуемого земельного участка: _____				
обозначение земельного участка				
№ п/п	Наименование характеристики земельного участка		Значение характеристики	
1	2		3	
1.	Адрес земельного участка		-	
1.1.	Сведения о местоположении земельного участка (при отсутствии адреса) в структурированном в соответствии с федеральной информационной адресной системой виде		Калининградская обл., г. Калининград, ул. Ломоносова, ООАВГ "Авиатор-2"	
1.2.	Дополнительные сведения о местоположении земельного участка		-	
2.	Категория земель		Земли населенных пунктов	
3.	Вид (виды) разрешенного использования		Размещение гаражей для собственных нужд (Размещение гаражей для собственных нужд)	
3.1.	Дополнительные сведения об использовании земельного участка		-	
4.	Реестровый номер границ территориальной зоны или в случае отсутствия такого реестрового номера ее индивидуальное обозначение (вид, тип, номер, индекс)		-	
5.	Площадь земельного участка ± величина предельной погрешности определения (вычисления) площади ($P \pm \Delta P$), м ²		25 ± 2	
6.	Формула, примененная для вычисления предельной погрешности определения площади земельного участка, с подставленными значениями и итоговые (вычисленные) значения (ΔP), м ²		$\Delta P = 3.5 * M_t * \sqrt{P} = 3.5 * 0,1 * \sqrt{25} = 2$	
7.	Предельные минимальный и максимальный размеры земельного участка (R_{\min} и R_{\max}), м ²		- -	
8.	Кадастровый или иной государственный учетный номер (инвентарный) объекта недвижимости, расположенного на образуемом земельном участке		39:15:121034:2300	
9.	Кадастровые номера исходных земельных участков		39:15:121034:9	
9.1.	Кадастровый номер входящего в состав земельного участка, представляющего собой единое землепользование (номер контура многоконтурного земельного участка), преобразование которого осуществляется		-	
9.2.	Кадастровые номера земельных участков, исключаемых из состава измененного (исходного) земельного участка, представляющего собой единое землепользование		-	
9.3.	Кадастровый или иной государственный учетный номер (инвентарный) объекта недвижимости, расположенного на измененном земельном участке		-	

3. Сведения о характеристиках образуемого земельного участка:		39:15:121034:9:ЗУ36 : обозначение земельного участка
№ п/п	Наименование характеристики земельного участка	Значение характеристики
1	2	3
10.	Условный номер земельного участка	-
11.	Учетный номер проекта межевания территории	-
12.	Дополнительные сведения об образовании земельного участка	-
13.	Сведения о земельных участках (землях общего пользования, территории общего пользования), посредством которых обеспечивается доступ	Земли общего пользования
14.	Иные сведения	-
4. Пояснения к сведениям об образуемом земельном участке:		39:15:121034:9:ЗУ36 : обозначение земельного участка
1.	-	

Сведения об образуемых земельных участках

1. Сведения о характерных точках границ образуемых земельных участков

39:15:121034:9:3У37 :

обозначение земельного участка

Система координат МСК-39, зона 1

Зона № 1

Обозначение характерных точек границ	Координаты, м		Метод определения координат	Формулы, примененные для расчета средней квадратической погрешности определения координат характерной точки границ (Mt), с подставленными в такие формулы значениями и итоговые (вычисленные) значения Mt, м	Описание закрепле ния точки
	X	Y			
1	2	3	4	5	6
н146У	357970.27	1186280.16	Метод спутниковых геодезических измерений (определений)	$Mt = \sqrt{(m_0^2 + m_1^2)} = 0.1$	-
н147У	357969.06	1186286.76	Метод спутниковых геодезических измерений (определений)	$Mt = \sqrt{(m_0^2 + m_1^2)} = 0.1$	-
н148У	357969.02	1186286.97	Метод спутниковых геодезических измерений (определений)	$Mt = \sqrt{(m_0^2 + m_1^2)} = 0.1$	-
н149У	357965.06	1186286.24	Метод спутниковых геодезических измерений (определений)	$Mt = \sqrt{(m_0^2 + m_1^2)} = 0.1$	-
н142У	357965.10	1186285.99	Метод спутниковых геодезических измерений (определений)	$Mt = \sqrt{(m_0^2 + m_1^2)} = 0.1$	-
н145У	357966.31	1186279.45	Метод спутниковых геодезических измерений (определений)	$Mt = \sqrt{(m_0^2 + m_1^2)} = 0.1$	-
н144У	357966.32	1186279.40	Метод спутниковых геодезических измерений (определений)	$Mt = \sqrt{(m_0^2 + m_1^2)} = 0.1$	-
н146У	357970.27	1186280.16	Метод спутниковых геодезических измерений (определений)	$Mt = \sqrt{(m_0^2 + m_1^2)} = 0.1$	-

39:15:121034:9:3У37 :				
2. Сведения о частях границ образуемых земельных участков: _____				
обозначение земельного участка				
Обозначение части границ		Горизонтальное проложение (S), м	Описание прохождения части границ	Сведения о согласовании местоположения границ (согласовано/спорное)
от т.	до т.			
1	2	3	4	5
н146У	н147У	6.71	-	-
н147У	н148У	0.21	-	-
н148У	н149У	4.03	-	-
н149У	н142У	0.25	-	-
н142У	н145У	6.65	-	-
н145У	н144У	0.05	-	-
н144У	н146У	4.02	-	-
39:15:121034:9:3У37 :				
3. Сведения о характеристиках образуемого земельного участка: _____				
обозначение земельного участка				
№ п/п	Наименование характеристики земельного участка		Значение характеристики	
1	2		3	
1.	Адрес земельного участка		-	
1.1.	Сведения о местоположении земельного участка (при отсутствии адреса) в структурированном в соответствии с федеральной информационной адресной системой виде		Калининградская обл., г. Калининград, ул. Ломоносова, ООАВГ "Авиатор-2"	
1.2.	Дополнительные сведения о местоположении земельного участка		-	
2.	Категория земель		Земли населенных пунктов	
3.	Вид (виды) разрешенного использования		Размещение гаражей для собственных нужд (Размещение гаражей для собственных нужд)	
3.1.	Дополнительные сведения об использовании земельного участка		-	
4.	Реестровый номер границ территориальной зоны или в случае отсутствия такого реестрового номера ее индивидуальное обозначение (вид, тип, номер, индекс)		-	
5.	Площадь земельного участка ± величина предельной погрешности определения (вычисления) площади ($P \pm \Delta P$), м ²		28 ± 2	
6.	Формула, примененная для вычисления предельной погрешности определения площади земельного участка, с подставленными значениями и итоговые (вычисленные) значения (ΔP), м ²		$\Delta P = 3.5 * M_t * \sqrt{P} = 3.5 * 0,1 * \sqrt{28} = 2$	
7.	Предельные минимальный и максимальный размеры земельного участка (P_{\min} и P_{\max}), м ²		- -	
8.	Кадастровый или иной государственный учетный номер (инвентарный) объекта недвижимости, расположенного на образуемом земельном участке		39:15:121034:2884	
9.	Кадастровые номера исходных земельных участков		39:15:121034:9	
9.1.	Кадастровый номер входящего в состав земельного участка, представляющего собой единое землепользование (номер контура многоконтурного земельного участка), преобразование которого осуществляется		-	

3. Сведения о характеристиках образуемого земельного участка:		39:15:121034:9:3У37 :
		обозначение земельного участка
№ п/п	Наименование характеристики земельного участка	Значение характеристики
1	2	3
9.2.	Кадастровые номера земельных участков, исключаемых из состава измененного (исходного) земельного участка, представляющего собой единое землепользование	-
9.3.	Кадастровый или иной государственный учетный номер (инвентарный) объекта недвижимости, расположенного на измененном земельном участке	-
10.	Условный номер земельного участка	-
11.	Учетный номер проекта межевания территории	-
12.	Дополнительные сведения об образовании земельного участка	-
13.	Сведения о земельных участках (землях общего пользования, территории общего пользования), посредством которых обеспечивается доступ	Земли общего пользования
14.	Иные сведения	-
4. Пояснения к сведениям об образуемом земельном участке:		39:15:121034:9:3У37 :
		обозначение земельного участка
1.	-	

Сведения об образуемых земельных участках

1. Сведения о характерных точках границ образуемых земельных участков

39:15:121034:9:3У38 :

обозначение земельного участка

Система координат МСК-39, зона 1

Зона № 1

Обозначение характерных точек границ	Координаты, м		Метод определения координат	Формулы, примененные для расчета средней квадратической погрешности определения координат характерной точки границ (Mt), с подставленными в такие формулы значениями и итоговые (вычисленные) значения Mt, м	Описание закрепле ния точки
	X	Y			
1	2	3	4	5	6
н150У	357974.00	1186280.67	Метод спутниковых геодезических измерений (определений)	$Mt = \sqrt{(m_0^2 + m_1^2)} = 0.1$	-
н151У	357973.98	1186280.86	Метод спутниковых геодезических измерений (определений)	$Mt = \sqrt{(m_0^2 + m_1^2)} = 0.1$	-
н152У	357972.84	1186287.41	Метод спутниковых геодезических измерений (определений)	$Mt = \sqrt{(m_0^2 + m_1^2)} = 0.1$	-
н147У	357969.06	1186286.76	Метод спутниковых геодезических измерений (определений)	$Mt = \sqrt{(m_0^2 + m_1^2)} = 0.1$	-
н146У	357970.27	1186280.16	Метод спутниковых геодезических измерений (определений)	$Mt = \sqrt{(m_0^2 + m_1^2)} = 0.1$	-
163	357971.97	1186280.46	Метод спутниковых геодезических измерений (определений)	$Mt = \sqrt{(m_0^2 + m_1^2)} = 0.1$	-
486	357972.16	1186280.37	Метод спутниковых геодезических измерений (определений)	$Mt = \sqrt{(m_0^2 + m_1^2)} = 0.1$	-
н150У	357974.00	1186280.67	Метод спутниковых геодезических измерений (определений)	$Mt = \sqrt{(m_0^2 + m_1^2)} = 0.1$	-

39:15:121034:9:3У38 :				
2. Сведения о частях границ образуемых земельных участков: _____				
обозначение земельного участка				
Обозначение части границ		Горизонтальное проложение (S), м	Описание прохождения части границ	Сведения о согласовании местоположения границ (согласовано/спорное)
от т.	до т.			
1	2	3	4	5
н150У	н151У	0.19	-	-
н151У	н152У	6.65	-	-
н152У	н147У	3.84	-	-
н147У	н146У	6.71	-	-
н146У	163	1.73	-	-
163	486	0.21	-	-
486	н150У	1.86	-	-
39:15:121034:9:3У38 :				
3. Сведения о характеристиках образуемого земельного участка: _____				
обозначение земельного участка				
№ п/п	Наименование характеристики земельного участка		Значение характеристики	
1	2		3	
1.	Адрес земельного участка		-	
1.1.	Сведения о местоположении земельного участка (при отсутствии адреса) в структурированном в соответствии с федеральной информационной адресной системой виде		Калининградская обл., г. Калининград, ул. Ломоносова, ООАВГ "Авиатор-2"	
1.2.	Дополнительные сведения о местоположении земельного участка		-	
2.	Категория земель		Земли населенных пунктов	
3.	Вид (виды) разрешенного использования		Размещение гаражей для собственных нужд (Размещение гаражей для собственных нужд)	
3.1.	Дополнительные сведения об использовании земельного участка		-	
4.	Реестровый номер границ территориальной зоны или в случае отсутствия такого реестрового номера ее индивидуальное обозначение (вид, тип, номер, индекс)		-	
5.	Площадь земельного участка ± величина предельной погрешности определения (вычисления) площади ($P \pm \Delta P$), м ²		26 ± 2	
6.	Формула, примененная для вычисления предельной погрешности определения площади земельного участка, с подставленными значениями и итоговые (вычисленные) значения (ΔP), м ²		$\Delta P = 3.5 * M_t * \sqrt{P} = 3.5 * 0,1 * \sqrt{26} = 2$	
7.	Предельные минимальный и максимальный размеры земельного участка ($R_{\text{мин}}$ и $R_{\text{макс}}$), м ²		- -	
8.	Кадастровый или иной государственный учетный номер (инвентарный) объекта недвижимости, расположенного на образуемом земельном участке		-	
9.	Кадастровые номера исходных земельных участков		39:15:121034:9	
9.1.	Кадастровый номер входящего в состав земельного участка, представляющего собой единое землепользование (номер контура многоконтурного земельного участка), преобразование которого осуществляется		-	

3. Сведения о характеристиках образуемого земельного участка:		39:15:121034:9:ЗУ38 : обозначение земельного участка
№ п/п	Наименование характеристики земельного участка	Значение характеристики
1	2	3
9.2.	Кадастровые номера земельных участков, исключаемых из состава измененного (исходного) земельного участка, представляющего собой единое землепользование	-
9.3.	Кадастровый или иной государственный учетный номер (инвентарный) объекта недвижимости, расположенного на измененном земельном участке	-
10.	Условный номер земельного участка	-
11.	Учетный номер проекта межевания территории	-
12.	Дополнительные сведения об образовании земельного участка	-
13.	Сведения о земельных участках (землях общего пользования, территории общего пользования), посредством которых обеспечивается доступ	Земли общего пользования
14.	Иные сведения	-
4. Пояснения к сведениям об образуемом земельном участке:		39:15:121034:9:ЗУ38 : обозначение земельного участка
1.	-	

Сведения об образуемых земельных участках

1. Сведения о характерных точках границ образуемых земельных участков

39:15:121034:9:3У39 :

обозначение земельного участка

Система координат МСК-39, зона 1

Зона № 1

Обозначение характерных точек границ	Координаты, м		Метод определения координат	Формулы, примененные для расчета средней квадратической погрешности определения координат характерной точки границ (Mt), с подставленными в такие формулы значениями и итоговые (вычисленные) значения Mt, м	Описание закрепле ния точки
	X	Y			
1	2	3	4	5	6
н153У	357996.02	1186284.27	Метод спутниковых геодезических измерений (определений)	$Mt = \sqrt{(m_0^2 + m_1^2)} = 0.1$	-
38	357994.77	1186291.31	Метод спутниковых геодезических измерений (определений)	$Mt = \sqrt{(m_0^2 + m_1^2)} = 0.1$	-
н154У	357990.99	1186290.63	Метод спутниковых геодезических измерений (определений)	$Mt = \sqrt{(m_0^2 + m_1^2)} = 0.1$	-
н155У	357992.22	1186283.65	Метод спутниковых геодезических измерений (определений)	$Mt = \sqrt{(m_0^2 + m_1^2)} = 0.1$	-
н153У	357996.02	1186284.27	Метод спутниковых геодезических измерений (определений)	$Mt = \sqrt{(m_0^2 + m_1^2)} = 0.1$	-

39:15:121034:9:3У39 :

2. Сведения о частях границ образуемых земельных участков:

обозначение земельного участка

Обозначение части границ		Горизонтальное проложение (S), м	Описание прохождения части границ	Сведения о согласовании местоположения границ (согласовано/спорное)
от т.	до т.			
1	2	3	4	5
н153У	38	7.15	-	-
38	н154У	3.84	-	-
н154У	н155У	7.09	-	-
н155У	н153У	3.85	-	-

3. Сведения о характеристиках образуемого земельного участка:		39:15:121034:9:3У39 : обозначение земельного участка
№ п/п	Наименование характеристики земельного участка	Значение характеристики
1	2	3
1.	Адрес земельного участка	-
1.1.	Сведения о местоположении земельного участка (при отсутствии адреса) в структурированном в соответствии с федеральной информационной адресной системой виде	Калининградская обл., г. Калининград, ул. Ломоносова, ООАВГ "Авиатор-2"
1.2.	Дополнительные сведения о местоположении земельного участка	-
2.	Категория земель	Земли населенных пунктов
3.	Вид (виды) разрешенного использования	Размещение гаражей для собственных нужд (Размещение гаражей для собственных нужд)
3.1.	Дополнительные сведения об использовании земельного участка	-
4.	Реестровый номер границ территориальной зоны или в случае отсутствия такого реестрового номера ее индивидуальное обозначение (вид, тип, номер, индекс)	-
5.	Площадь земельного участка \pm величина предельной погрешности определения (вычисления) площади ($P \pm \Delta P$), м ²	27 ± 2
6.	Формула, примененная для вычисления предельной погрешности определения площади земельного участка, с подставленными значениями и итоговые (вычисленные) значения (ΔP), м ²	$\Delta P = 3.5 * M_t * \sqrt{P} = 3.5 * 0,1 * \sqrt{27} = 2$
7.	Предельные минимальный и максимальный размеры земельного участка (R_{\min} и R_{\max}), м ²	- -
8.	Кадастровый или иной государственный учетный номер (инвентарный) объекта недвижимости, расположенного на образуемом земельном участке	-
9.	Кадастровые номера исходных земельных участков	39:15:121034:9
9.1.	Кадастровый номер входящего в состав земельного участка, представляющего собой единое землепользование (номер контура многоконтурного земельного участка), преобразование которого осуществляется	-
9.2.	Кадастровые номера земельных участков, исключаемых из состава измененного (исходного) земельного участка, представляющего собой единое землепользование	-
9.3.	Кадастровый или иной государственный учетный номер (инвентарный) объекта недвижимости, расположенного на измененном земельном участке	-
10.	Условный номер земельного участка	-
11.	Учетный номер проекта межевания территории	-
12.	Дополнительные сведения об образовании земельного участка	-
13.	Сведения о земельных участках (землях общего пользования, территории общего пользования), посредством которых обеспечивается доступ	Земли общего пользования
14.	Иные сведения	-

4. Пояснения к сведениям об образуемом земельном участке:

39:15:121034:9:3У39 :

обозначение земельного участка

1.

-

Сведения об образуемых земельных участках

1. Сведения о характерных точках границ образуемых земельных участков

39:15:121034:9:3У40 :

обозначение земельного участка

Система координат МСК-39, зона 1

Зона № 1

Обозначение характерных точек границ	Координаты, м		Метод определения координат	Формулы, примененные для расчета средней квадратической погрешности определения координат характерной точки границ (Mt), с подставленными в такие формулы значениями и итоговые (вычисленные) значения Mt, м	Описание закрепле ния точки
	X	Y			
1	2	3	4	5	6
н155У	357992.22	1186283.65	Метод спутниковых геодезических измерений (определений)	$Mt = \sqrt{(m_0^2 + m_1^2)} = 0.1$	-
н154У	357990.99	1186290.63	Метод спутниковых геодезических измерений (определений)	$Mt = \sqrt{(m_0^2 + m_1^2)} = 0.1$	-
н156У	357987.59	1186290.01	Метод спутниковых геодезических измерений (определений)	$Mt = \sqrt{(m_0^2 + m_1^2)} = 0.1$	-
н157У	357988.81	1186283.10	Метод спутниковых геодезических измерений (определений)	$Mt = \sqrt{(m_0^2 + m_1^2)} = 0.1$	-
н155У	357992.22	1186283.65	Метод спутниковых геодезических измерений (определений)	$Mt = \sqrt{(m_0^2 + m_1^2)} = 0.1$	-

39:15:121034:9:3У40 :

2. Сведения о частях границ образуемых земельных участков:

обозначение земельного участка

Обозначение части границ		Горизонтальное проложение (S), м	Описание прохождения части границ	Сведения о согласовании местоположения границ (согласовано/спорное)
от т.	до т.			
1	2	3	4	5
н155У	н154У	7.09	-	-
н154У	н156У	3.46	-	-
н156У	н157У	7.02	-	-
н157У	н155У	3.45	-	-

3. Сведения о характеристиках образуемого земельного участка:		39:15:121034:9:ЗУ40 : обозначение земельного участка
№ п/п	Наименование характеристики земельного участка	Значение характеристики
1	2	3
1.	Адрес земельного участка	-
1.1.	Сведения о местоположении земельного участка (при отсутствии адреса) в структурированном в соответствии с федеральной информационной адресной системой виде	Калининградская обл., г. Калининград, ул. Ломоносова, ООАВГ "Авиатор-2"
1.2.	Дополнительные сведения о местоположении земельного участка	-
2.	Категория земель	Земли населенных пунктов
3.	Вид (виды) разрешенного использования	Размещение гаражей для собственных нужд (Размещение гаражей для собственных нужд)
3.1.	Дополнительные сведения об использовании земельного участка	-
4.	Реестровый номер границ территориальной зоны или в случае отсутствия такого реестрового номера ее индивидуальное обозначение (вид, тип, номер, индекс)	-
5.	Площадь земельного участка ± величина предельной погрешности определения (вычисления) площади ($P \pm \Delta P$), м ²	24 ± 2
6.	Формула, примененная для вычисления предельной погрешности определения площади земельного участка, с подставленными значениями и итоговые (вычисленные) значения (ΔP), м ²	$\Delta P = 3.5 * M_t * \sqrt{P} = 3.5 * 0,1 * \sqrt{24} = 2$
7.	Предельные минимальный и максимальный размеры земельного участка (R_{\min} и R_{\max}), м ²	- -
8.	Кадастровый или иной государственный учетный номер (инвентарный) объекта недвижимости, расположенного на образуемом земельном участке	-
9.	Кадастровые номера исходных земельных участков	39:15:121034:9
9.1.	Кадастровый номер входящего в состав земельного участка, представляющего собой единое землепользование (номер контура многоконтурного земельного участка), преобразование которого осуществляется	-
9.2.	Кадастровые номера земельных участков, исключаемых из состава измененного (исходного) земельного участка, представляющего собой единое землепользование	-
9.3.	Кадастровый или иной государственный учетный номер (инвентарный) объекта недвижимости, расположенного на измененном земельном участке	-
10.	Условный номер земельного участка	-
11.	Учетный номер проекта межевания территории	-
12.	Дополнительные сведения об образовании земельного участка	-
13.	Сведения о земельных участках (землях общего пользования, территории общего пользования), посредством которых обеспечивается доступ	Земли общего пользования
14.	Иные сведения	-

4. Пояснения к сведениям об образуемом земельном участке:		39:15:121034:9:ЗУ40 :
		обозначение земельного участка
1.	-	

Сведения об образуемых земельных участках

1. Сведения о характерных точках границ образуемых земельных участков

39:15:121034:9:3У41 :

обозначение земельного участка

Система координат МСК-39, зона 1

Зона № 1

Обозначение характерных точек границ	Координаты, м		Метод определения координат	Формулы, примененные для расчета средней квадратической погрешности определения координат характерной точки границ (Mt), с подставленными в такие формулы значениями и итоговые (вычисленные) значения Mt, м	Описание закрепления точки
	X	Y			
1	2	3	4	5	6
н157У	357988.81	1186283.10	Метод спутниковых геодезических измерений (определений)	$Mt = \sqrt{(m_0^2 + m_1^2)} = 0.1$	-
н156У	357987.59	1186290.01	Метод спутниковых геодезических измерений (определений)	$Mt = \sqrt{(m_0^2 + m_1^2)} = 0.1$	-
н158У	357983.94	1186289.36	Метод спутниковых геодезических измерений (определений)	$Mt = \sqrt{(m_0^2 + m_1^2)} = 0.1$	-
н159У	357985.15	1186282.50	Метод спутниковых геодезических измерений (определений)	$Mt = \sqrt{(m_0^2 + m_1^2)} = 0.1$	-
н157У	357988.81	1186283.10	Метод спутниковых геодезических измерений (определений)	$Mt = \sqrt{(m_0^2 + m_1^2)} = 0.1$	-

39:15:121034:9:3У41 :

2. Сведения о частях границ образуемых земельных участков:

обозначение земельного участка

Обозначение части границ		Горизонтальное проложение (S), м	Описание прохождения части границ	Сведения о согласовании местоположения границ (согласовано/спорное)
от т.	до т.			
1	2	3	4	5
н157У	н156У	7.02	-	-
н156У	н158У	3.71	-	-
н158У	н159У	6.97	-	-
н159У	н157У	3.71	-	-

3. Сведения о характеристиках образуемого земельного участка:		39:15:121034:9:3У41 : обозначение земельного участка
№ п/п	Наименование характеристики земельного участка	Значение характеристики
1	2	3
1.	Адрес земельного участка	-
1.1.	Сведения о местоположении земельного участка (при отсутствии адреса) в структурированном в соответствии с федеральной информационной адресной системой виде	Калининградская обл., г. Калининград, ул. Ломоносова, ООАВГ "Авиатор-2"
1.2.	Дополнительные сведения о местоположении земельного участка	-
2.	Категория земель	Земли населенных пунктов
3.	Вид (виды) разрешенного использования	Размещение гаражей для собственных нужд (Размещение гаражей для собственных нужд)
3.1.	Дополнительные сведения об использовании земельного участка	-
4.	Реестровый номер границ территориальной зоны или в случае отсутствия такого реестрового номера ее индивидуальное обозначение (вид, тип, номер, индекс)	-
5.	Площадь земельного участка \pm величина предельной погрешности определения (вычисления) площади ($P \pm \Delta P$), м ²	26 ± 2
6.	Формула, примененная для вычисления предельной погрешности определения площади земельного участка, с подставленными значениями и итоговые (вычисленные) значения (ΔP), м ²	$\Delta P = 3.5 * M_t * \sqrt{P} = 3.5 * 0,1 * \sqrt{26} = 2$
7.	Предельные минимальный и максимальный размеры земельного участка ($R_{\text{мин}}$ и $R_{\text{макс}}$), м ²	- -
8.	Кадастровый или иной государственный учетный номер (инвентарный) объекта недвижимости, расположенного на образуемом земельном участке	-
9.	Кадастровые номера исходных земельных участков	39:15:121034:9
9.1.	Кадастровый номер входящего в состав земельного участка, представляющего собой единое землепользование (номер контура многоконтурного земельного участка), преобразование которого осуществляется	-
9.2.	Кадастровые номера земельных участков, исключаемых из состава измененного (исходного) земельного участка, представляющего собой единое землепользование	-
9.3.	Кадастровый или иной государственный учетный номер (инвентарный) объекта недвижимости, расположенного на измененном земельном участке	-
10.	Условный номер земельного участка	-
11.	Учетный номер проекта межевания территории	-
12.	Дополнительные сведения об образовании земельного участка	-
13.	Сведения о земельных участках (землях общего пользования, территории общего пользования), посредством которых обеспечивается доступ	Земли общего пользования
14.	Иные сведения	-

4. Пояснения к сведениям об образуемом земельном участке:

39:15:121034:9:ЗУ41 :

обозначение земельного участка

1.

-

Сведения об образуемых земельных участках

1. Сведения о характерных точках границ образуемых земельных участков

39:15:121034:9:3У42 :

обозначение земельного участка

Система координат МСК-39, зона 1

Зона № 1

Обозначение характерных точек границ	Координаты, м		Метод определения координат	Формулы, примененные для расчета средней квадратической погрешности определения координат характерной точки границ (Mt), с подставленными в такие формулы значениями и итоговые (вычисленные) значения Mt, м	Описание закрепле ния точки
	X	Y			
1	2	3	4	5	6
н159У	357985.15	1186282.50	Метод спутниковых геодезических измерений (определений)	$Mt = \sqrt{(m_0^2 + m_1^2)} = 0.1$	-
н158У	357983.94	1186289.36	Метод спутниковых геодезических измерений (определений)	$Mt = \sqrt{(m_0^2 + m_1^2)} = 0.1$	-
179	357980.57	1186288.75	Метод спутниковых геодезических измерений (определений)	$Mt = \sqrt{(m_0^2 + m_1^2)} = 0.1$	-
н160У	357981.74	1186281.94	Метод спутниковых геодезических измерений (определений)	$Mt = \sqrt{(m_0^2 + m_1^2)} = 0.1$	-
н159У	357985.15	1186282.50	Метод спутниковых геодезических измерений (определений)	$Mt = \sqrt{(m_0^2 + m_1^2)} = 0.1$	-

39:15:121034:9:3У42 :

2. Сведения о частях границ образуемых земельных участков:

обозначение земельного участка

Обозначение части границ		Горизонтальное проложение (S), м	Описание прохождения части границ	Сведения о согласовании местоположения границ (согласовано/спорное)
от т.	до т.			
1	2	3	4	5
н159У	н158У	6.97	-	-
н158У	179	3.42	-	-
179	н160У	6.91	-	-
н160У	н159У	3.46	-	-

3. Сведения о характеристиках образуемого земельного участка:		39:15:121034:9:3У42 : обозначение земельного участка
№ п/п	Наименование характеристики земельного участка	Значение характеристики
1	2	3
1.	Адрес земельного участка	-
1.1.	Сведения о местоположении земельного участка (при отсутствии адреса) в структурированном в соответствии с федеральной информационной адресной системой виде	Калининградская обл., г. Калининград, ул. Ломоносова, ООАВГ "Авиатор-2"
1.2.	Дополнительные сведения о местоположении земельного участка	-
2.	Категория земель	Земли населенных пунктов
3.	Вид (виды) разрешенного использования	Размещение гаражей для собственных нужд (Размещение гаражей для собственных нужд)
3.1.	Дополнительные сведения об использовании земельного участка	-
4.	Реестровый номер границ территориальной зоны или в случае отсутствия такого реестрового номера ее индивидуальное обозначение (вид, тип, номер, индекс)	-
5.	Площадь земельного участка \pm величина предельной погрешности определения (вычисления) площади ($P \pm \Delta P$), м ²	24 ± 2
6.	Формула, примененная для вычисления предельной погрешности определения площади земельного участка, с подставленными значениями и итоговые (вычисленные) значения (ΔP), м ²	$\Delta P = 3.5 * M_t * \sqrt{P} = 3.5 * 0,1 * \sqrt{24} = 2$
7.	Предельные минимальный и максимальный размеры земельного участка (R_{\min} и R_{\max}), м ²	- -
8.	Кадастровый или иной государственный учетный номер (инвентарный) объекта недвижимости, расположенного на образуемом земельном участке	-
9.	Кадастровые номера исходных земельных участков	39:15:121034:9
9.1.	Кадастровый номер входящего в состав земельного участка, представляющего собой единое землепользование (номер контура многоконтурного земельного участка), преобразование которого осуществляется	-
9.2.	Кадастровые номера земельных участков, исключаемых из состава измененного (исходного) земельного участка, представляющего собой единое землепользование	-
9.3.	Кадастровый или иной государственный учетный номер (инвентарный) объекта недвижимости, расположенного на измененном земельном участке	-
10.	Условный номер земельного участка	-
11.	Учетный номер проекта межевания территории	-
12.	Дополнительные сведения об образовании земельного участка	-
13.	Сведения о земельных участках (землях общего пользования, территории общего пользования), посредством которых обеспечивается доступ	Земли общего пользования
14.	Иные сведения	-

4. Пояснения к сведениям об образуемом земельном участке:

39:15:121034:9:3У42 :

обозначение земельного участка

1.

-

Сведения об образуемых земельных участках

1. Сведения о характерных точках границ образуемых земельных участков

39:15:121034:9:3У43 :

обозначение земельного участка

Система координат МСК-39, зона 1

Зона № 1

Обозначение характерных точек границ	Координаты, м		Метод определения координат	Формулы, примененные для расчета средней квадратической погрешности определения координат характерной точки границ (Mt), с подставленными в такие формулы значениями и итоговые (вычисленные) значения Mt, м	Описание закрепле ния точки
	X	Y			
1	2	3	4	5	6
40	358002.01	1186293.04	Метод спутниковых геодезических измерений (определений)	$Mt = \sqrt{(m_0^2 + m_1^2)} = 0.1$	-
41	357998.48	1186292.39	Метод спутниковых геодезических измерений (определений)	$Mt = \sqrt{(m_0^2 + m_1^2)} = 0.1$	-
37	357998.55	1186291.99	Метод спутниковых геодезических измерений (определений)	$Mt = \sqrt{(m_0^2 + m_1^2)} = 0.1$	-
36	357999.79	1186285.31	Метод спутниковых геодезических измерений (определений)	$Mt = \sqrt{(m_0^2 + m_1^2)} = 0.1$	-
485	357999.82	1186284.89	Метод спутниковых геодезических измерений (определений)	$Mt = \sqrt{(m_0^2 + m_1^2)} = 0.1$	-
603	358003.39	1186285.58	Метод спутниковых геодезических измерений (определений)	$Mt = \sqrt{(m_0^2 + m_1^2)} = 0.1$	-
42	358003.32	1186285.96	Метод спутниковых геодезических измерений (определений)	$Mt = \sqrt{(m_0^2 + m_1^2)} = 0.1$	-
228	358002.08	1186292.64	Метод спутниковых геодезических измерений (определений)	$Mt = \sqrt{(m_0^2 + m_1^2)} = 0.1$	-

1. Сведения о характерных точках границ образуемых земельных участков				39:15:121034:9:3У43 : обозначение земельного участка	
Система координат МСК-39, зона 1				Зона № 1	
Обозначение характерных точек границ	Координаты, м		Метод определения координат	Формулы, примененные для расчета средней квадратической погрешности определения координат характерной точки границ (Mt), с подставленными в такие формулы значениями и итоговые (вычисленные) значения Mt, м	Описание закрепления точки
	X	Y			
1	2	3	4	5	6
40	358002.01	1186293.04	Метод спутниковых геодезических измерений (определений)	$Mt = \sqrt{(m_0^2 + m_1^2)} = 0.1$	-
2. Сведения о частях границ образуемых земельных участков:				39:15:121034:9:3У43 : обозначение земельного участка	
Обозначение части границ		Горизонтальное проложение (S), м	Описание прохождения части границ	Сведения о согласовании местоположения границ (согласовано/спорное)	
от т.	до т.				
1	2	3	4	5	
40	41	3.59	-	-	
41	37	0.41	-	-	
37	36	6.79	-	-	
36	485	0.42	-	-	
485	603	3.64	-	-	
603	42	0.39	-	-	
42	228	6.79	-	-	
228	40	0.41	-	-	
3. Сведения о характеристиках образуемого земельного участка:				39:15:121034:9:3У43 : обозначение земельного участка	
№ п/п	Наименование характеристики земельного участка		Значение характеристики		
1	2		3		
1.	Адрес земельного участка		-		
1.1.	Сведения о местоположении земельного участка (при отсутствии адреса) в структурированном в соответствии с федеральной информационной адресной системой виде		Калининградская обл., г. Калининград, ул. Ломоносова, ООАВГ "Авиатор-2"		
1.2.	Дополнительные сведения о местоположении земельного участка		-		
2.	Категория земель		Земли населенных пунктов		
3.	Вид (виды) разрешенного использования		Размещение гаражей для собственных нужд (Размещение гаражей для собственных нужд)		

3. Сведения о характеристиках образуемого земельного участка:		39:15:121034:9:ЗУ43 :
		обозначение земельного участка
№ п/п	Наименование характеристики земельного участка	Значение характеристики
1	2	3
3.1.	Дополнительные сведения об использовании земельного участка	-
4.	Реестровый номер границ территориальной зоны или в случае отсутствия такого реестрового номера ее индивидуальное обозначение (вид, тип, номер, индекс)	-
5.	Площадь земельного участка \pm величина предельной погрешности определения (вычисления) площади ($P \pm \Delta P$), м ²	27 ± 2
6.	Формула, примененная для вычисления предельной погрешности определения площади земельного участка, с подставленными значениями и итоговые (вычисленные) значения (ΔP), м ²	$\Delta P = 3.5 * M_t * \sqrt{P} = 3.5 * 0,1 * \sqrt{27} = 2$
7.	Предельные минимальный и максимальный размеры земельного участка ($R_{\text{мин}}$ и $R_{\text{макс}}$), м ²	- -
8.	Кадастровый или иной государственный учетный номер (инвентарный) объекта недвижимости, расположенного на образуемом земельном участке	39:15:121034:2018
9.	Кадастровые номера исходных земельных участков	39:15:121034:9
9.1.	Кадастровый номер входящего в состав земельного участка, представляющего собой единое землепользование (номер контура многоконтурного земельного участка), преобразование которого осуществляется	-
9.2.	Кадастровые номера земельных участков, исключаемых из состава измененного (исходного) земельного участка, представляющего собой единое землепользование	-
9.3.	Кадастровый или иной государственный учетный номер (инвентарный) объекта недвижимости, расположенного на измененном земельном участке	-
10.	Условный номер земельного участка	-
11.	Учетный номер проекта межевания территории	-
12.	Дополнительные сведения об образовании земельного участка	-
13.	Сведения о земельных участках (землях общего пользования, территории общего пользования), посредством которых обеспечивается доступ	Земли общего пользования
14.	Иные сведения	-
4. Пояснения к сведениям об образуемом земельном участке:		39:15:121034:9:ЗУ43 :
		обозначение земельного участка
1.	-	

Сведения об образуемых земельных участках

1. Сведения о характерных точках границ образуемых земельных участков

39:15:121034:9:3У44 :

обозначение земельного участка

Система координат МСК-39, зона 1

Зона № 1

Обозначение характерных точек границ	Координаты, м		Метод определения координат	Формулы, примененные для расчета средней квадратической погрешности определения координат характерной точки границ (Mt), с подставленными в такие формулы значениями и итоговые (вычисленные) значения Mt, м	Описание закрепле ния точки
	X	Y			
1	2	3	4	5	6
н161У	358017.87	1186288.37	Метод спутниковых геодезических измерений (определений)	$Mt = \sqrt{(m_0^2 + m_1^2)} = 0.1$	-
н162У	358017.79	1186288.81	Метод спутниковых геодезических измерений (определений)	$Mt = \sqrt{(m_0^2 + m_1^2)} = 0.1$	-
н163У	358016.53	1186295.35	Метод спутниковых геодезических измерений (определений)	$Mt = \sqrt{(m_0^2 + m_1^2)} = 0.1$	-
146	358013.14	1186294.66	Метод спутниковых геодезических измерений (определений)	$Mt = \sqrt{(m_0^2 + m_1^2)} = 0.1$	-
145	358014.32	1186288.07	Метод спутниковых геодезических измерений (определений)	$Mt = \sqrt{(m_0^2 + m_1^2)} = 0.1$	-
642	358014.39	1186287.70	Метод спутниковых геодезических измерений (определений)	$Mt = \sqrt{(m_0^2 + m_1^2)} = 0.1$	-
н161У	358017.87	1186288.37	Метод спутниковых геодезических измерений (определений)	$Mt = \sqrt{(m_0^2 + m_1^2)} = 0.1$	-

39:15:121034:9:3У44 :				
2. Сведения о частях границ образуемых земельных участков: _____				
обозначение земельного участка				
Обозначение части границ		Горизонтальное проложение (S), м	Описание прохождения части границ	Сведения о согласовании местоположения границ (согласовано/спорное)
от т.	до т.			
1	2	3	4	5
н161У	н162У	0.45	-	-
н162У	н163У	6.66	-	-
н163У	146	3.46	-	-
146	145	6.69	-	-
145	642	0.38	-	-
642	н161У	3.54	-	-
3. Сведения о характеристиках образуемого земельного участка: _____				
39:15:121034:9:3У44 :				
обозначение земельного участка				
№ п/п	Наименование характеристики земельного участка		Значение характеристики	
1	2		3	
1.	Адрес земельного участка		-	
1.1.	Сведения о местоположении земельного участка (при отсутствии адреса) в структурированном в соответствии с федеральной информационной адресной системой виде		Калининградская обл., г. Калининград, ул. Ломоносова, ООАВГ "Авиатор-2"	
1.2.	Дополнительные сведения о местоположении земельного участка		-	
2.	Категория земель		Земли населенных пунктов	
3.	Вид (виды) разрешенного использования		Размещение гаражей для собственных нужд (Размещение гаражей для собственных нужд)	
3.1.	Дополнительные сведения об использовании земельного участка		-	
4.	Реестровый номер границ территориальной зоны или в случае отсутствия такого реестрового номера ее индивидуальное обозначение (вид, тип, номер, индекс)		-	
5.	Площадь земельного участка ± величина предельной погрешности определения (вычисления) площади ($P \pm \Delta P$), м ²		25 ± 2	
6.	Формула, примененная для вычисления предельной погрешности определения площади земельного участка, с подставленными значениями и итоговые (вычисленные) значения (ΔP), м ²		$\Delta P = 3.5 * M_t * \sqrt{P} = 3.5 * 0,1 * \sqrt{25} = 2$	
7.	Предельные минимальный и максимальный размеры земельного участка ($R_{\text{мин}}$ и $R_{\text{макс}}$), м ²		- -	
8.	Кадастровый или иной государственный учетный номер (инвентарный) объекта недвижимости, расположенного на образуемом земельном участке		39:15:121034:2032	
9.	Кадастровые номера исходных земельных участков		39:15:121034:9	
9.1.	Кадастровый номер входящего в состав земельного участка, представляющего собой единое землепользование (номер контура многоконтурного земельного участка), преобразование которого осуществляется		-	

3. Сведения о характеристиках образуемого земельного участка:		39:15:121034:9:ЗУ44 : обозначение земельного участка
№ п/п	Наименование характеристики земельного участка	Значение характеристики
1	2	3
9.2.	Кадастровые номера земельных участков, исключаемых из состава измененного (исходного) земельного участка, представляющего собой единое землепользование	-
9.3.	Кадастровый или иной государственный учетный номер (инвентарный) объекта недвижимости, расположенного на измененном земельном участке	-
10.	Условный номер земельного участка	-
11.	Учетный номер проекта межевания территории	-
12.	Дополнительные сведения об образовании земельного участка	-
13.	Сведения о земельных участках (землях общего пользования, территории общего пользования), посредством которых обеспечивается доступ	Земли общего пользования
14.	Иные сведения	-
4. Пояснения к сведениям об образуемом земельном участке:		39:15:121034:9:ЗУ44 : обозначение земельного участка
1.	-	

Сведения об образуемых земельных участках

1. Сведения о характерных точках границ образуемых земельных участков

39:15:121034:9:3У45 :

обозначение земельного участка

Система координат МСК-39, зона 1

Зона № 1

Обозначение характерных точек границ	Координаты, м		Метод определения координат	Формулы, примененные для расчета средней квадратической погрешности определения координат характерной точки границ (Mt), с подставленными в такие формулы значениями и итоговые (вычисленные) значения Mt, м	Описание закрепле ния точки
	X	Y			
1	2	3	4	5	6
н164У	358035.59	1186291.65	Метод спутниковых геодезических измерений (определений)	$Mt = \sqrt{(m_0^2 + m_1^2)} = 0.1$	-
н165У	358034.53	1186297.71	Метод спутниковых геодезических измерений (определений)	$Mt = \sqrt{(m_0^2 + m_1^2)} = 0.1$	-
126	358031.04	1186297.29	Метод спутниковых геодезических измерений (определений)	$Mt = \sqrt{(m_0^2 + m_1^2)} = 0.1$	-
637	358031.07	1186297.11	Метод спутниковых геодезических измерений (определений)	$Mt = \sqrt{(m_0^2 + m_1^2)} = 0.1$	-
125	358032.12	1186291.10	Метод спутниковых геодезических измерений (определений)	$Mt = \sqrt{(m_0^2 + m_1^2)} = 0.1$	-
н164У	358035.59	1186291.65	Метод спутниковых геодезических измерений (определений)	$Mt = \sqrt{(m_0^2 + m_1^2)} = 0.1$	-

39:15:121034:9:3У45 :

2. Сведения о частях границ образуемых земельных участков:

обозначение земельного участка

Обозначение части границ		Горизонтальное проложение (S), м	Описание прохождения части границ	Сведения о согласовании местоположения границ (согласовано/спорное)
от т.	до т.			
1	2	3	4	5
н164У	н165У	6.15	-	-
н165У	126	3.52	-	-
126	637	0.18	-	-

39:15:121034:9:3У45 :				
2. Сведения о частях границ образуемых земельных участков: _____				
обозначение земельного участка				
Обозначение части границ		Горизонтальное проложение (S), м	Описание прохождения части границ	Сведения о согласовании местоположения границ (согласовано/спорное)
от т.	до т.			
1	2	3	4	5
637	125	6.10	-	-
125	н164У	3.51	-	-
39:15:121034:9:3У45 :				
3. Сведения о характеристиках образуемого земельного участка: _____				
обозначение земельного участка				
№ п/п	Наименование характеристики земельного участка		Значение характеристики	
1	2		3	
1.	Адрес земельного участка		-	
1.1.	Сведения о местоположении земельного участка (при отсутствии адреса) в структурированном в соответствии с федеральной информационной адресной системой виде		Калининградская обл., г. Калининград, ул. Ломоносова, ООАВГ "Авиатор-2"	
1.2.	Дополнительные сведения о местоположении земельного участка		-	
2.	Категория земель		Земли населенных пунктов	
3.	Вид (виды) разрешенного использования		Размещение гаражей для собственных нужд (Размещение гаражей для собственных нужд)	
3.1.	Дополнительные сведения об использовании земельного участка		-	
4.	Реестровый номер границ территориальной зоны или в случае отсутствия такого реестрового номера ее индивидуальное обозначение (вид, тип, номер, индекс)		-	
5.	Площадь земельного участка ± величина предельной погрешности определения (вычисления) площади ($P \pm \Delta P$), м ²		22 ± 2	
6.	Формула, примененная для вычисления предельной погрешности определения площади земельного участка, с подставленными значениями и итоговые (вычисленные) значения (ΔP), м ²		$\Delta P = 3.5 * M_t * \sqrt{P} = 3.5 * 0,1 * \sqrt{22} = 2$	
7.	Предельные минимальный и максимальный размеры земельного участка (R_{\min} и R_{\max}), м ²		- -	
8.	Кадастровый или иной государственный учетный номер (инвентарный) объекта недвижимости, расположенного на образуемом земельном участке		39:15:121034:2313	
9.	Кадастровые номера исходных земельных участков		39:15:121034:9	
9.1.	Кадастровый номер входящего в состав земельного участка, представляющего собой единое землепользование (номер контура многоконтурного земельного участка), преобразование которого осуществляется		-	
9.2.	Кадастровые номера земельных участков, исключаемых из состава измененного (исходного) земельного участка, представляющего собой единое землепользование		-	
9.3.	Кадастровый или иной государственный учетный номер (инвентарный) объекта недвижимости, расположенного на измененном земельном участке		-	

3. Сведения о характеристиках образуемого земельного участка:		39:15:121034:9:3У45 : обозначение земельного участка
№ п/п	Наименование характеристики земельного участка	Значение характеристики
1	2	3
10.	Условный номер земельного участка	-
11.	Учетный номер проекта межевания территории	-
12.	Дополнительные сведения об образовании земельного участка	-
13.	Сведения о земельных участках (землях общего пользования, территории общего пользования), посредством которых обеспечивается доступ	Земли общего пользования
14.	Иные сведения	-
4. Пояснения к сведениям об образуемом земельном участке:		39:15:121034:9:3У45 : обозначение земельного участка
1.	-	

Сведения об образуемых земельных участках

1. Сведения о характерных точках границ образуемых земельных участков

39:15:121034:9:3У46 :

обозначение земельного участка

Система координат МСК-39, зона 1

Зона № 1

Обозначение характерных точек границ	Координаты, м		Метод определения координат	Формулы, примененные для расчета средней квадратической погрешности определения координат характерной точки границ (Mt), с подставленными в такие формулы значениями и итоговые (вычисленные) значения Mt, м	Описание закрепления точки
	X	Y			
1	2	3	4	5	6
132	357880.99	1186150.44	Метод спутниковых геодезических измерений (определений)	$Mt = \sqrt{(m_0^2 + m_1^2)} = 0.1$	-
131	357880.10	1186157.49	Метод спутниковых геодезических измерений (определений)	$Mt = \sqrt{(m_0^2 + m_1^2)} = 0.1$	-
н166У	357880.03	1186158.03	Метод спутниковых геодезических измерений (определений)	$Mt = \sqrt{(m_0^2 + m_1^2)} = 0.1$	-
н167У	357876.29	1186157.59	Метод спутниковых геодезических измерений (определений)	$Mt = \sqrt{(m_0^2 + m_1^2)} = 0.1$	-
н168У	357877.25	1186149.98	Метод спутниковых геодезических измерений (определений)	$Mt = \sqrt{(m_0^2 + m_1^2)} = 0.1$	-
132	357880.99	1186150.44	Метод спутниковых геодезических измерений (определений)	$Mt = \sqrt{(m_0^2 + m_1^2)} = 0.1$	-

39:15:121034:9:3У46 :

2. Сведения о частях границ образуемых земельных участков:

обозначение земельного участка

Обозначение части границ		Горизонтальное проложение (S), м	Описание прохождения части границ	Сведения о согласовании местоположения границ (согласовано/спорное)
от т.	до т.			
1	2	3	4	5
132	131	7.11	-	-
131	н166У	0.54	-	-
н166У	н167У	3.77	-	-

39:15:121034:9:3У46 :				
2. Сведения о частях границ образуемых земельных участков: _____				
обозначение земельного участка				
Обозначение части границ		Горизонтальное проложение (S), м	Описание прохождения части границ	Сведения о согласовании местоположения границ (согласовано/спорное)
от т.	до т.			
1	2	3	4	5
н167У	н168У	7.67	-	-
н168У	132	3.77	-	-
39:15:121034:9:3У46 :				
3. Сведения о характеристиках образуемого земельного участка: _____				
обозначение земельного участка				
№ п/п	Наименование характеристики земельного участка		Значение характеристики	
1	2		3	
1.	Адрес земельного участка		-	
1.1.	Сведения о местоположении земельного участка (при отсутствии адреса) в структурированном в соответствии с федеральной информационной адресной системой виде		Калининградская обл., г. Калининград, ул. Ломоносова, ООАВГ "Авиатор-2"	
1.2.	Дополнительные сведения о местоположении земельного участка		-	
2.	Категория земель		Земли населенных пунктов	
3.	Вид (виды) разрешенного использования		Размещение гаражей для собственных нужд (Размещение гаражей для собственных нужд)	
3.1.	Дополнительные сведения об использовании земельного участка		-	
4.	Реестровый номер границ территориальной зоны или в случае отсутствия такого реестрового номера ее индивидуальное обозначение (вид, тип, номер, индекс)		-	
5.	Площадь земельного участка ± величина предельной погрешности определения (вычисления) площади ($P \pm \Delta P$), м ²		29 ± 2	
6.	Формула, примененная для вычисления предельной погрешности определения площади земельного участка, с подставленными значениями и итоговые (вычисленные) значения (ΔP), м ²		$\Delta P = 3.5 * M_t * \sqrt{P} = 3.5 * 0,1 * \sqrt{29} = 2$	
7.	Предельные минимальный и максимальный размеры земельного участка (R_{\min} и R_{\max}), м ²		- -	
8.	Кадастровый или иной государственный учетный номер (инвентарный) объекта недвижимости, расположенного на образуемом земельном участке		-	
9.	Кадастровые номера исходных земельных участков		39:15:121034:9	
9.1.	Кадастровый номер входящего в состав земельного участка, представляющего собой единое землепользование (номер контура многоконтурного земельного участка), преобразование которого осуществляется		-	
9.2.	Кадастровые номера земельных участков, исключаемых из состава измененного (исходного) земельного участка, представляющего собой единое землепользование		-	
9.3.	Кадастровый или иной государственный учетный номер (инвентарный) объекта недвижимости, расположенного на измененном земельном участке		-	

3. Сведения о характеристиках образуемого земельного участка:		39:15:121034:9:ЗУ46 : обозначение земельного участка
№ п/п	Наименование характеристики земельного участка	Значение характеристики
1	2	3
10.	Условный номер земельного участка	-
11.	Учетный номер проекта межевания территории	-
12.	Дополнительные сведения об образовании земельного участка	-
13.	Сведения о земельных участках (землях общего пользования, территории общего пользования), посредством которых обеспечивается доступ	Земли общего пользования
14.	Иные сведения	-
4. Пояснения к сведениям об образуемом земельном участке:		39:15:121034:9:ЗУ46 : обозначение земельного участка
1.	-	

Сведения об образуемых земельных участках

1. Сведения о характерных точках границ образуемых земельных участков

39:15:121034:9:3У47 :

обозначение земельного участка

Система координат МСК-39, зона 1

Зона № 1

Обозначение характерных точек границ	Координаты, м		Метод определения координат	Формулы, примененные для расчета средней квадратической погрешности определения координат характерной точки границ (Mt), с подставленными в такие формулы значениями и итоговые (вычисленные) значения Mt, м	Описание закрепле ния точки
	X	Y			
1	2	3	4	5	6
н168У	357877.25	1186149.98	Метод спутниковых геодезических измерений (определений)	$Mt = \sqrt{(m_0^2 + m_1^2)} = 0.1$	-
н167У	357876.29	1186157.59	Метод спутниковых геодезических измерений (определений)	$Mt = \sqrt{(m_0^2 + m_1^2)} = 0.1$	-
н169У	357872.41	1186157.09	Метод спутниковых геодезических измерений (определений)	$Mt = \sqrt{(m_0^2 + m_1^2)} = 0.1$	-
н170У	357872.20	1186157.06	Метод спутниковых геодезических измерений (определений)	$Mt = \sqrt{(m_0^2 + m_1^2)} = 0.1$	-
н171У	357873.19	1186149.36	Метод спутниковых геодезических измерений (определений)	$Mt = \sqrt{(m_0^2 + m_1^2)} = 0.1$	-
н172У	357873.50	1186149.40	Метод спутниковых геодезических измерений (определений)	$Mt = \sqrt{(m_0^2 + m_1^2)} = 0.1$	-
н168У	357877.25	1186149.98	Метод спутниковых геодезических измерений (определений)	$Mt = \sqrt{(m_0^2 + m_1^2)} = 0.1$	-

39:15:121034:9:3У47 :				
2. Сведения о частях границ образуемых земельных участков: _____				
обозначение земельного участка				
Обозначение части границ		Горизонтальное проложение (S), м	Описание прохождения части границ	Сведения о согласовании местоположения границ (согласовано/спорное)
от т.	до т.			
1	2	3	4	5
н168У	н167У	7.67	-	-
н167У	н169У	3.91	-	-
н169У	н170У	0.21	-	-
н170У	н171У	7.76	-	-
н171У	н172У	0.31	-	-
н172У	н168У	3.79	-	-
3. Сведения о характеристиках образуемого земельного участка: _____				
39:15:121034:9:3У47 :				
обозначение земельного участка				
№ п/п	Наименование характеристики земельного участка		Значение характеристики	
1	2		3	
1.	Адрес земельного участка		-	
1.1.	Сведения о местоположении земельного участка (при отсутствии адреса) в структурированном в соответствии с федеральной информационной адресной системой виде		Калининградская обл., г. Калининград, ул. Ломоносова, ООАВГ "Авиатор-2"	
1.2.	Дополнительные сведения о местоположении земельного участка		-	
2.	Категория земель		Земли населенных пунктов	
3.	Вид (виды) разрешенного использования		Размещение гаражей для собственных нужд (Размещение гаражей для собственных нужд)	
3.1.	Дополнительные сведения об использовании земельного участка		-	
4.	Реестровый номер границ территориальной зоны или в случае отсутствия такого реестрового номера ее индивидуальное обозначение (вид, тип, номер, индекс)		-	
5.	Площадь земельного участка ± величина предельной погрешности определения (вычисления) площади ($P \pm \Delta P$), м ²		32 ± 2	
6.	Формула, примененная для вычисления предельной погрешности определения площади земельного участка, с подставленными значениями и итоговые (вычисленные) значения (ΔP), м ²		$\Delta P = 3.5 * M_t * \sqrt{P} = 3.5 * 0,1 * \sqrt{32} = 2$	
7.	Предельные минимальный и максимальный размеры земельного участка ($R_{\text{мин}}$ и $R_{\text{макс}}$), м ²		- -	
8.	Кадастровый или иной государственный учетный номер (инвентарный) объекта недвижимости, расположенного на образуемом земельном участке		-	
9.	Кадастровые номера исходных земельных участков		39:15:121034:9	
9.1.	Кадастровый номер входящего в состав земельного участка, представляющего собой единое землепользование (номер контура многоконтурного земельного участка), преобразование которого осуществляется		-	

3. Сведения о характеристиках образуемого земельного участка:		39:15:121034:9:3У47 : обозначение земельного участка
№ п/п	Наименование характеристики земельного участка	Значение характеристики
1	2	3
9.2.	Кадастровые номера земельных участков, исключаемых из состава измененного (исходного) земельного участка, представляющего собой единое землепользование	-
9.3.	Кадастровый или иной государственный учетный номер (инвентарный) объекта недвижимости, расположенного на измененном земельном участке	-
10.	Условный номер земельного участка	-
11.	Учетный номер проекта межевания территории	-
12.	Дополнительные сведения об образовании земельного участка	-
13.	Сведения о земельных участках (землях общего пользования, территории общего пользования), посредством которых обеспечивается доступ	Земли общего пользования
14.	Иные сведения	-
4. Пояснения к сведениям об образуемом земельном участке:		39:15:121034:9:3У47 : обозначение земельного участка
1.	-	

Сведения об образуемых земельных участках

1. Сведения о характерных точках границ образуемых земельных участков

39:15:121034:9:3У48 :

обозначение земельного участка

Система координат МСК-39, зона 1

Зона № 1

Обозначение характерных точек границ	Координаты, м		Метод определения координат	Формулы, примененные для расчета средней квадратической погрешности определения координат характерной точки границ (Mt), с подставленными в такие формулы значениями и итоговые (вычисленные) значения Mt, м	Описание закрепле ния точки
	X	Y			
1	2	3	4	5	6
63	357899.47	1186152.70	Метод спутниковых геодезических измерений (определений)	$Mt = \sqrt{(m_0^2 + m_1^2)} = 0.1$	-
н173У	357898.56	1186160.03	Метод спутниковых геодезических измерений (определений)	$Mt = \sqrt{(m_0^2 + m_1^2)} = 0.1$	-
62	357898.55	1186160.12	Метод спутниковых геодезических измерений (определений)	$Mt = \sqrt{(m_0^2 + m_1^2)} = 0.1$	-
н174У	357898.54	1186160.27	Метод спутниковых геодезических измерений (определений)	$Mt = \sqrt{(m_0^2 + m_1^2)} = 0.1$	-
621	357895.05	1186159.86	Метод спутниковых геодезических измерений (определений)	$Mt = \sqrt{(m_0^2 + m_1^2)} = 0.1$	-
287	357895.10	1186159.45	Метод спутниковых геодезических измерений (определений)	$Mt = \sqrt{(m_0^2 + m_1^2)} = 0.1$	-
286	357895.91	1186152.25	Метод спутниковых геодезических измерений (определений)	$Mt = \sqrt{(m_0^2 + m_1^2)} = 0.1$	-
63	357899.47	1186152.70	Метод спутниковых геодезических измерений (определений)	$Mt = \sqrt{(m_0^2 + m_1^2)} = 0.1$	-

39:15:121034:9:3У48 :				
2. Сведения о частях границ образуемых земельных участков: _____				
обозначение земельного участка				
Обозначение части границ		Горизонтальное проложение (S), м	Описание прохождения части границ	Сведения о согласовании местоположения границ (согласовано/спорное)
от т.	до т.			
1	2	3	4	5
63	н173У	7.39	-	-
н173У	62	0.09	-	-
62	н174У	0.15	-	-
н174У	621	3.51	-	-
621	287	0.41	-	-
287	286	7.25	-	-
286	63	3.59	-	-
39:15:121034:9:3У48 :				
3. Сведения о характеристиках образуемого земельного участка: _____				
обозначение земельного участка				
№ п/п	Наименование характеристики земельного участка		Значение характеристики	
1	2		3	
1.	Адрес земельного участка		-	
1.1.	Сведения о местоположении земельного участка (при отсутствии адреса) в структурированном в соответствии с федеральной информационной адресной системой виде		Калининградская обл., г. Калининград, ул. Ломоносова, ООАВГ "Авиатор-2"	
1.2.	Дополнительные сведения о местоположении земельного участка		-	
2.	Категория земель		Земли населенных пунктов	
3.	Вид (виды) разрешенного использования		Размещение гаражей для собственных нужд (Размещение гаражей для собственных нужд)	
3.1.	Дополнительные сведения об использовании земельного участка		-	
4.	Реестровый номер границ территориальной зоны или в случае отсутствия такого реестрового номера ее индивидуальное обозначение (вид, тип, номер, индекс)		-	
5.	Площадь земельного участка ± величина предельной погрешности определения (вычисления) площади ($P \pm \Delta P$), м ²		27 ± 2	
6.	Формула, примененная для вычисления предельной погрешности определения площади земельного участка, с подставленными значениями и итоговые (вычисленные) значения (ΔP), м ²		$\Delta P = 3.5 * M_t * \sqrt{P} = 3.5 * 0,1 * \sqrt{27} = 2$	
7.	Предельные минимальный и максимальный размеры земельного участка ($R_{\text{мин}}$ и $R_{\text{макс}}$), м ²		- -	
8.	Кадастровый или иной государственный учетный номер (инвентарный) объекта недвижимости, расположенного на образуемом земельном участке		39:15:121034:2296	
9.	Кадастровые номера исходных земельных участков		39:15:121034:9	
9.1.	Кадастровый номер входящего в состав земельного участка, представляющего собой единое землепользование (номер контура многоконтурного земельного участка), преобразование которого осуществляется		-	

3. Сведения о характеристиках образуемого земельного участка:		39:15:121034:9:ЗУ48 : обозначение земельного участка
№ п/п	Наименование характеристики земельного участка	Значение характеристики
1	2	3
9.2.	Кадастровые номера земельных участков, исключаемых из состава измененного (исходного) земельного участка, представляющего собой единое землепользование	-
9.3.	Кадастровый или иной государственный учетный номер (инвентарный) объекта недвижимости, расположенного на измененном земельном участке	-
10.	Условный номер земельного участка	-
11.	Учетный номер проекта межевания территории	-
12.	Дополнительные сведения об образовании земельного участка	-
13.	Сведения о земельных участках (землях общего пользования, территории общего пользования), посредством которых обеспечивается доступ	Земли общего пользования
14.	Иные сведения	-
4. Пояснения к сведениям об образуемом земельном участке:		39:15:121034:9:ЗУ48 : обозначение земельного участка
1.	-	

Сведения об образуемых земельных участках

1. Сведения о характерных точках границ образуемых земельных участков

39:15:121034:9:3У49 :

обозначение земельного участка

Система координат МСК-39, зона 1

Зона № 1

Обозначение характерных точек границ	Координаты, м		Метод определения координат	Формулы, примененные для расчета средней квадратической погрешности определения координат характерной точки границ (Mt), с подставленными в такие формулы значениями и итоговые (вычисленные) значения Mt, м	Описание закрепле ния точки
	X	Y			
1	2	3	4	5	6
н175У	357906.90	1186153.62	Метод спутниковых геодезических измерений (определений)	$Mt = \sqrt{(m_0^2 + m_1^2)} = 0.1$	-
н176У	357905.97	1186161.16	Метод спутниковых геодезических измерений (определений)	$Mt = \sqrt{(m_0^2 + m_1^2)} = 0.1$	-
н177У	357902.41	1186160.74	Метод спутниковых геодезических измерений (определений)	$Mt = \sqrt{(m_0^2 + m_1^2)} = 0.1$	-
61	357902.43	1186160.60	Метод спутниковых геодезических измерений (определений)	$Mt = \sqrt{(m_0^2 + m_1^2)} = 0.1$	-
60	357903.34	1186153.18	Метод спутниковых геодезических измерений (определений)	$Mt = \sqrt{(m_0^2 + m_1^2)} = 0.1$	-
н175У	357906.90	1186153.62	Метод спутниковых геодезических измерений (определений)	$Mt = \sqrt{(m_0^2 + m_1^2)} = 0.1$	-

39:15:121034:9:3У49 :

2. Сведения о частях границ образуемых земельных участков:

обозначение земельного участка

Обозначение части границ		Горизонтальное проложение (S), м	Описание прохождения части границ	Сведения о согласовании местоположения границ (согласовано/спорное)
от т.	до т.			
1	2	3	4	5
н175У	н176У	7.60	-	-
н176У	н177У	3.58	-	-
н177У	61	0.14	-	-

39:15:121034:9:3У49 :				
2. Сведения о частях границ образуемых земельных участков: _____				
обозначение земельного участка				
Обозначение части границ		Горизонтальное проложение (S), м	Описание прохождения части границ	Сведения о согласовании местоположения границ (согласовано/спорное)
от т.	до т.			
1	2	3	4	5
61	60	7.48	-	-
60	н175У	3.59	-	-
39:15:121034:9:3У49 :				
3. Сведения о характеристиках образуемого земельного участка: _____				
обозначение земельного участка				
№ п/п	Наименование характеристики земельного участка		Значение характеристики	
1	2		3	
1.	Адрес земельного участка		-	
1.1.	Сведения о местоположении земельного участка (при отсутствии адреса) в структурированном в соответствии с федеральной информационной адресной системой виде		Калининградская обл., г. Калининград, ул. Ломоносова, ООАВГ "Авиатор-2"	
1.2.	Дополнительные сведения о местоположении земельного участка		-	
2.	Категория земель		Земли населенных пунктов	
3.	Вид (виды) разрешенного использования		Размещение гаражей для собственных нужд (Размещение гаражей для собственных нужд)	
3.1.	Дополнительные сведения об использовании земельного участка		-	
4.	Реестровый номер границ территориальной зоны или в случае отсутствия такого реестрового номера ее индивидуальное обозначение (вид, тип, номер, индекс)		-	
5.	Площадь земельного участка ± величина предельной погрешности определения (вычисления) площади ($P \pm \Delta P$), м ²		27 ± 2	
6.	Формула, примененная для вычисления предельной погрешности определения площади земельного участка, с подставленными значениями и итоговые (вычисленные) значения (ΔP), м ²		$\Delta P = 3.5 * M_t * \sqrt{P} = 3.5 * 0,1 * \sqrt{27} = 2$	
7.	Предельные минимальный и максимальный размеры земельного участка (R_{\min} и R_{\max}), м ²		- -	
8.	Кадастровый или иной государственный учетный номер (инвентарный) объекта недвижимости, расположенного на образуемом земельном участке		39:15:121034:2051	
9.	Кадастровые номера исходных земельных участков		39:15:121034:9	
9.1.	Кадастровый номер входящего в состав земельного участка, представляющего собой единое землепользование (номер контура многоконтурного земельного участка), преобразование которого осуществляется		-	
9.2.	Кадастровые номера земельных участков, исключаемых из состава измененного (исходного) земельного участка, представляющего собой единое землепользование		-	
9.3.	Кадастровый или иной государственный учетный номер (инвентарный) объекта недвижимости, расположенного на измененном земельном участке		-	

3. Сведения о характеристиках образуемого земельного участка:		39:15:121034:9:ЗУ49 : обозначение земельного участка
№ п/п	Наименование характеристики земельного участка	Значение характеристики
1	2	3
10.	Условный номер земельного участка	-
11.	Учетный номер проекта межевания территории	-
12.	Дополнительные сведения об образовании земельного участка	-
13.	Сведения о земельных участках (землях общего пользования, территории общего пользования), посредством которых обеспечивается доступ	Земли общего пользования
14.	Иные сведения	-
4. Пояснения к сведениям об образуемом земельном участке:		39:15:121034:9:ЗУ49 : обозначение земельного участка
1.	-	

Сведения об образуемых земельных участках

1. Сведения о характерных точках границ образуемых земельных участков

39:15:121034:9:3У50 :

обозначение земельного участка

Система координат МСК-39, зона 1

Зона № 1

Обозначение характерных точек границ	Координаты, м		Метод определения координат	Формулы, примененные для расчета средней квадратической погрешности определения координат характерной точки границ (Mt), с подставленными в такие формулы значениями и итоговые (вычисленные) значения Mt, м	Описание закрепления точки
	X	Y			
1	2	3	4	5	6
153	357910.52	1186154.07	Метод спутниковых геодезических измерений (определений)	$Mt = \sqrt{(m_0^2 + m_1^2)} = 0.1$	-
154	357909.63	1186161.50	Метод спутниковых геодезических измерений (определений)	$Mt = \sqrt{(m_0^2 + m_1^2)} = 0.1$	-
н178У	357909.62	1186161.60	Метод спутниковых геодезических измерений (определений)	$Mt = \sqrt{(m_0^2 + m_1^2)} = 0.1$	-
н176У	357905.97	1186161.16	Метод спутниковых геодезических измерений (определений)	$Mt = \sqrt{(m_0^2 + m_1^2)} = 0.1$	-
н175У	357906.90	1186153.62	Метод спутниковых геодезических измерений (определений)	$Mt = \sqrt{(m_0^2 + m_1^2)} = 0.1$	-
153	357910.52	1186154.07	Метод спутниковых геодезических измерений (определений)	$Mt = \sqrt{(m_0^2 + m_1^2)} = 0.1$	-

39:15:121034:9:3У50 :

2. Сведения о частях границ образуемых земельных участков:

обозначение земельного участка

Обозначение части границ		Горизонтальное проложение (S), м	Описание прохождения части границ	Сведения о согласовании местоположения границ (согласовано/спорное)
от т.	до т.			
1	2	3	4	5
153	154	7.48	-	-
154	н178У	0.10	-	-
н178У	н176У	3.68	-	-

39:15:121034:9:3У50 :				
2. Сведения о частях границ образуемых земельных участков: _____				
обозначение земельного участка				
Обозначение части границ		Горизонтальное проложение (S), м	Описание прохождения части границ	Сведения о согласовании местоположения границ (согласовано/спорное)
от т.	до т.			
1	2	3	4	5
н176У	н175У	7.60	-	-
н175У	153	3.65	-	-
39:15:121034:9:3У50 :				
3. Сведения о характеристиках образуемого земельного участка: _____				
обозначение земельного участка				
№ п/п	Наименование характеристики земельного участка		Значение характеристики	
1	2		3	
1.	Адрес земельного участка		-	
1.1.	Сведения о местоположении земельного участка (при отсутствии адреса) в структурированном в соответствии с федеральной информационной адресной системой виде		Калининградская обл., г. Калининград, ул. Ломоносова, ООАВГ "Авиатор-2"	
1.2.	Дополнительные сведения о местоположении земельного участка		-	
2.	Категория земель		Земли населенных пунктов	
3.	Вид (виды) разрешенного использования		Размещение гаражей для собственных нужд (Размещение гаражей для собственных нужд)	
3.1.	Дополнительные сведения об использовании земельного участка		-	
4.	Реестровый номер границ территориальной зоны или в случае отсутствия такого реестрового номера ее индивидуальное обозначение (вид, тип, номер, индекс)		-	
5.	Площадь земельного участка ± величина предельной погрешности определения (вычисления) площади ($P \pm \Delta P$), м ²		28 ± 2	
6.	Формула, примененная для вычисления предельной погрешности определения площади земельного участка, с подставленными значениями и итоговые (вычисленные) значения (ΔP), м ²		$\Delta P = 3.5 * M_t * \sqrt{P} = 3.5 * 0,1 * \sqrt{28} = 2$	
7.	Предельные минимальный и максимальный размеры земельного участка (R_{\min} и R_{\max}), м ²		- -	
8.	Кадастровый или иной государственный учетный номер (инвентарный) объекта недвижимости, расположенного на образуемом земельном участке		-	
9.	Кадастровые номера исходных земельных участков		39:15:121034:9	
9.1.	Кадастровый номер входящего в состав земельного участка, представляющего собой единое землепользование (номер контура многоконтурного земельного участка), преобразование которого осуществляется		-	
9.2.	Кадастровые номера земельных участков, исключаемых из состава измененного (исходного) земельного участка, представляющего собой единое землепользование		-	
9.3.	Кадастровый или иной государственный учетный номер (инвентарный) объекта недвижимости, расположенного на измененном земельном участке		-	

3. Сведения о характеристиках образуемого земельного участка:		39:15:121034:9:3У50 : обозначение земельного участка
№ п/п	Наименование характеристики земельного участка	Значение характеристики
1	2	3
10.	Условный номер земельного участка	-
11.	Учетный номер проекта межевания территории	-
12.	Дополнительные сведения об образовании земельного участка	-
13.	Сведения о земельных участках (землях общего пользования, территории общего пользования), посредством которых обеспечивается доступ	Земли общего пользования
14.	Иные сведения	-
4. Пояснения к сведениям об образуемом земельном участке:		39:15:121034:9:3У50 : обозначение земельного участка
1.	-	

Сведения об образуемых земельных участках

1. Сведения о характерных точках границ образуемых земельных участков

39:15:121034:9:3У51 :

обозначение земельного участка

Система координат МСК-39, зона 1

Зона № 1

Обозначение характерных точек границ	Координаты, м		Метод определения координат	Формулы, примененные для расчета средней квадратической погрешности определения координат характерной точки границ (Mt), с подставленными в такие формулы значениями и итоговые (вычисленные) значения Mt, м	Описание закрепле ния точки
	X	Y			
1	2	3	4	5	6
609	357921.42	1186155.37	Метод спутниковых геодезических измерений (определений)	$Mt = \sqrt{(m_0^2 + m_1^2)} = 0.1$	-
н179У	357921.41	1186155.43	Метод спутниковых геодезических измерений (определений)	$Mt = \sqrt{(m_0^2 + m_1^2)} = 0.1$	-
608	357920.37	1186162.92	Метод спутниковых геодезических измерений (определений)	$Mt = \sqrt{(m_0^2 + m_1^2)} = 0.1$	-
103	357916.97	1186162.49	Метод спутниковых геодезических измерений (определений)	$Mt = \sqrt{(m_0^2 + m_1^2)} = 0.1$	-
103	357916.99	1186162.39	Метод спутниковых геодезических измерений (определений)	$Mt = \sqrt{(m_0^2 + m_1^2)} = 0.1$	-
102	357917.89	1186154.94	Метод спутниковых геодезических измерений (определений)	$Mt = \sqrt{(m_0^2 + m_1^2)} = 0.1$	-
609	357921.42	1186155.37	Метод спутниковых геодезических измерений (определений)	$Mt = \sqrt{(m_0^2 + m_1^2)} = 0.1$	-

39:15:121034:9:3У51 :				
2. Сведения о частях границ образуемых земельных участков: _____				
обозначение земельного участка				
Обозначение части границ		Горизонтальное проложение (S), м	Описание прохождения части границ	Сведения о согласовании местоположения границ (согласовано/спорное)
от т.	до т.			
1	2	3	4	5
609	н179У	0.06	-	-
н179У	608	7.56	-	-
608	103	3.43	-	-
103	103	0.10	-	-
103	102	7.50	-	-
102	609	3.56	-	-
3. Сведения о характеристиках образуемого земельного участка: _____				
39:15:121034:9:3У51 :				
обозначение земельного участка				
№ п/п	Наименование характеристики земельного участка		Значение характеристики	
1	2		3	
1.	Адрес земельного участка		-	
1.1.	Сведения о местоположении земельного участка (при отсутствии адреса) в структурированном в соответствии с федеральной информационной адресной системой виде		Калининградская обл., г. Калининград, ул. Ломоносова, ООАВГ "Авиатор-2"	
1.2.	Дополнительные сведения о местоположении земельного участка		-	
2.	Категория земель		Земли населенных пунктов	
3.	Вид (виды) разрешенного использования		Размещение гаражей для собственных нужд (Размещение гаражей для собственных нужд)	
3.1.	Дополнительные сведения об использовании земельного участка		-	
4.	Реестровый номер границ территориальной зоны или в случае отсутствия такого реестрового номера ее индивидуальное обозначение (вид, тип, номер, индекс)		-	
5.	Площадь земельного участка ± величина предельной погрешности определения (вычисления) площади ($P \pm \Delta P$), м ²		27 ± 2	
6.	Формула, примененная для вычисления предельной погрешности определения площади земельного участка, с подставленными значениями и итоговые (вычисленные) значения (ΔP), м ²		$\Delta P = 3.5 * M_t * \sqrt{P} = 3.5 * 0,1 * \sqrt{27} = 2$	
7.	Предельные минимальный и максимальный размеры земельного участка ($R_{\text{мин}}$ и $R_{\text{макс}}$), м ²		- -	
8.	Кадастровый или иной государственный учетный номер (инвентарный) объекта недвижимости, расположенного на образуемом земельном участке		39:15:121034:2595	
9.	Кадастровые номера исходных земельных участков		39:15:121034:9	
9.1.	Кадастровый номер входящего в состав земельного участка, представляющего собой единое землепользование (номер контура многоконтурного земельного участка), преобразование которого осуществляется		-	

3. Сведения о характеристиках образуемого земельного участка:		39:15:121034:9:3У51 :
		обозначение земельного участка
№ п/п	Наименование характеристики земельного участка	Значение характеристики
1	2	3
9.2.	Кадастровые номера земельных участков, исключаемых из состава измененного (исходного) земельного участка, представляющего собой единое землепользование	-
9.3.	Кадастровый или иной государственный учетный номер (инвентарный) объекта недвижимости, расположенного на измененном земельном участке	-
10.	Условный номер земельного участка	-
11.	Учетный номер проекта межевания территории	-
12.	Дополнительные сведения об образовании земельного участка	-
13.	Сведения о земельных участках (землях общего пользования, территории общего пользования), посредством которых обеспечивается доступ	Земли общего пользования
14.	Иные сведения	-
4. Пояснения к сведениям об образуемом земельном участке:		39:15:121034:9:3У51 :
		обозначение земельного участка
1.	-	

Сведения об образуемых земельных участках

1. Сведения о характерных точках границ образуемых земельных участков

39:15:121034:9:3У52 :

обозначение земельного участка

Система координат МСК-39, зона 1

Зона № 1

Обозначение характерных точек границ	Координаты, м		Метод определения координат	Формулы, примененные для расчета средней квадратической погрешности определения координат характерной точки границ (Mt), с подставленными в такие формулы значениями и итоговые (вычисленные) значения Mt, м	Описание закрепле ния точки
	X	Y			
1	2	3	4	5	6
102	357917.89	1186154.94	Метод спутниковых геодезических измерений (определений)	$Mt = \sqrt{(m_0^2 + m_1^2)} = 0.1$	-
103	357916.99	1186162.39	Метод спутниковых геодезических измерений (определений)	$Mt = \sqrt{(m_0^2 + m_1^2)} = 0.1$	-
103	357916.97	1186162.49	Метод спутниковых геодезических измерений (определений)	$Mt = \sqrt{(m_0^2 + m_1^2)} = 0.1$	-
104	357913.26	1186162.03	Метод спутниковых геодезических измерений (определений)	$Mt = \sqrt{(m_0^2 + m_1^2)} = 0.1$	-
104	357913.27	1186161.94	Метод спутниковых геодезических измерений (определений)	$Mt = \sqrt{(m_0^2 + m_1^2)} = 0.1$	-
101	357914.16	1186154.51	Метод спутниковых геодезических измерений (определений)	$Mt = \sqrt{(m_0^2 + m_1^2)} = 0.1$	-
102	357917.89	1186154.94	Метод спутниковых геодезических измерений (определений)	$Mt = \sqrt{(m_0^2 + m_1^2)} = 0.1$	-

39:15:121034:9:3У52 :				
2. Сведения о частях границ образуемых земельных участков: _____				
обозначение земельного участка				
Обозначение части границ		Горизонтальное проложение (S), м	Описание прохождения части границ	Сведения о согласовании местоположения границ (согласовано/спорное)
от т.	до т.			
1	2	3	4	5
102	103	7.50	-	-
103	103	0.10	-	-
103	104	3.74	-	-
104	104	0.09	-	-
104	101	7.48	-	-
101	102	3.75	-	-
3. Сведения о характеристиках образуемого земельного участка: _____				
39:15:121034:9:3У52 :				
обозначение земельного участка				
№ п/п	Наименование характеристики земельного участка		Значение характеристики	
1	2		3	
1.	Адрес земельного участка		-	
1.1.	Сведения о местоположении земельного участка (при отсутствии адреса) в структурированном в соответствии с федеральной информационной адресной системой виде		Калининградская обл., г. Калининград, ул. Ломоносова, ООАВГ "Авиатор-2"	
1.2.	Дополнительные сведения о местоположении земельного участка		-	
2.	Категория земель		Земли населенных пунктов	
3.	Вид (виды) разрешенного использования		Размещение гаражей для собственных нужд (Размещение гаражей для собственных нужд)	
3.1.	Дополнительные сведения об использовании земельного участка		-	
4.	Реестровый номер границ территориальной зоны или в случае отсутствия такого реестрового номера ее индивидуальное обозначение (вид, тип, номер, индекс)		-	
5.	Площадь земельного участка ± величина предельной погрешности определения (вычисления) площади ($P \pm \Delta P$), м ²		28 ± 2	
6.	Формула, примененная для вычисления предельной погрешности определения площади земельного участка, с подставленными значениями и итоговые (вычисленные) значения (ΔP), м ²		$\Delta P = 3.5 * M_t * \sqrt{P} = 3.5 * 0,1 * \sqrt{28} = 2$	
7.	Предельные минимальный и максимальный размеры земельного участка (R_{\min} и R_{\max}), м ²		- -	
8.	Кадастровый или иной государственный учетный номер (инвентарный) объекта недвижимости, расположенного на образуемом земельном участке		39:15:121034:2293	
9.	Кадастровые номера исходных земельных участков		39:15:121034:9	
9.1.	Кадастровый номер входящего в состав земельного участка, представляющего собой единое землепользование (номер контура многоконтурного земельного участка), преобразование которого осуществляется		-	

3. Сведения о характеристиках образуемого земельного участка:		39:15:121034:9:3У52 : обозначение земельного участка
№ п/п	Наименование характеристики земельного участка	Значение характеристики
1	2	3
9.2.	Кадастровые номера земельных участков, исключаемых из состава измененного (исходного) земельного участка, представляющего собой единое землепользование	-
9.3.	Кадастровый или иной государственный учетный номер (инвентарный) объекта недвижимости, расположенного на измененном земельном участке	-
10.	Условный номер земельного участка	-
11.	Учетный номер проекта межевания территории	-
12.	Дополнительные сведения об образовании земельного участка	-
13.	Сведения о земельных участках (землях общего пользования, территории общего пользования), посредством которых обеспечивается доступ	Земли общего пользования
14.	Иные сведения	-
4. Пояснения к сведениям об образуемом земельном участке:		39:15:121034:9:3У52 : обозначение земельного участка
1.	-	

Сведения об образуемых земельных участках

1. Сведения о характерных точках границ образуемых земельных участков

39:15:121034:9:3У53 :

обозначение земельного участка

Система координат МСК-39, зона 1

Зона № 1

Обозначение характерных точек границ	Координаты, м		Метод определения координат	Формулы, примененные для расчета средней квадратической погрешности определения координат характерной точки границ (Mt), с подставленными в такие формулы значениями и итоговые (вычисленные) значения Mt, м	Описание закрепле ния точки
	X	Y			
1	2	3	4	5	6
н180У	357935.85	1186156.10	Метод спутниковых геодезических измерений (определений)	$Mt = \sqrt{(m_0^2 + m_1^2)} = 0.1$	-
н181У	357936.99	1186163.78	Метод спутниковых геодезических измерений (определений)	$Mt = \sqrt{(m_0^2 + m_1^2)} = 0.1$	-
н182У	357929.13	1186164.79	Метод спутниковых геодезических измерений (определений)	$Mt = \sqrt{(m_0^2 + m_1^2)} = 0.1$	-
н183У	357929.02	1186163.97	Метод спутниковых геодезических измерений (определений)	$Mt = \sqrt{(m_0^2 + m_1^2)} = 0.1$	-
н184У	357929.38	1186164.01	Метод спутниковых геодезических измерений (определений)	$Mt = \sqrt{(m_0^2 + m_1^2)} = 0.1$	-
н185У	357929.10	1186156.61	Метод спутниковых геодезических измерений (определений)	$Mt = \sqrt{(m_0^2 + m_1^2)} = 0.1$	-
н186У	357929.13	1186156.31	Метод спутниковых геодезических измерений (определений)	$Mt = \sqrt{(m_0^2 + m_1^2)} = 0.1$	-
н187У	357929.38	1186156.33	Метод спутниковых геодезических измерений (определений)	$Mt = \sqrt{(m_0^2 + m_1^2)} = 0.1$	-

1. Сведения о характерных точках границ образуемых земельных участков				39:15:121034:9:3У53 : обозначение земельного участка	
Система координат МСК-39, зона 1				Зона № 1	
Обозначение характерных точек границ	Координаты, м		Метод определения координат	Формулы, примененные для расчета средней квадратической погрешности определения координат характерной точки границ (Mt), с подставленными в такие формулы значениями и итоговые (вычисленные) значения Mt, м	Описание закрепле ния точки
	X	Y			
1	2	3	4	5	6
н180У	357935.85	1186156.10	Метод спутниковых геодезических измерений (определений)	$Mt = \sqrt{(m_0^2 + m_1^2)} = 0.1$	-
2. Сведения о частях границ образуемых земельных участков: 39:15:121034:9:3У53 : обозначение земельного участка					
Обозначение части границ		Горизонтальное проложение (S), м	Описание прохождения части границ	Сведения о согласовании местоположения границ (согласовано/спорное)	
от т.	до т.				
1	2	3	4	5	
н180У	н181У	7.76	-	-	
н181У	н182У	7.92	-	-	
н182У	н183У	0.83	-	-	
н183У	н184У	0.36	-	-	
н184У	н185У	7.41	-	-	
н185У	н186У	0.30	-	-	
н186У	н187У	0.25	-	-	
н187У	н180У	6.47	-	-	
3. Сведения о характеристиках образуемого земельного участка: 39:15:121034:9:3У53 : обозначение земельного участка					
№ п/п	Наименование характеристики земельного участка		Значение характеристики		
1	2		3		
1.	Адрес земельного участка		-		
1.1.	Сведения о местоположении земельного участка (при отсутствии адреса) в структурированном в соответствии с федеральной информационной адресной системой виде		Калининградская обл., г. Калининград, ул. Ломоносова, ООАВГ "Авиатор-2"		
1.2.	Дополнительные сведения о местоположении земельного участка		-		
2.	Категория земель		Земли населенных пунктов		
3.	Вид (виды) разрешенного использования		Размещение гаражей для собственных нужд (Размещение гаражей для собственных нужд)		

3. Сведения о характеристиках образуемого земельного участка:		39:15:121034:9:3У53 :
		обозначение земельного участка
№ п/п	Наименование характеристики земельного участка	Значение характеристики
1	2	3
3.1.	Дополнительные сведения об использовании земельного участка	-
4.	Реестровый номер границ территориальной зоны или в случае отсутствия такого реестрового номера ее индивидуальное обозначение (вид, тип, номер, индекс)	-
5.	Площадь земельного участка \pm величина предельной погрешности определения (вычисления) площади ($P \pm \Delta P$), м ²	58 ± 3
6.	Формула, примененная для вычисления предельной погрешности определения площади земельного участка, с подставленными значениями и итоговые (вычисленные) значения (ΔP), м ²	$\Delta P = 3.5 * M_t * \sqrt{P} = 3.5 * 0,1 * \sqrt{58} = 3$
7.	Предельные минимальный и максимальный размеры земельного участка ($R_{\text{мин}}$ и $R_{\text{макс}}$), м ²	- -
8.	Кадастровый или иной государственный учетный номер (инвентарный) объекта недвижимости, расположенного на образуемом земельном участке	-
9.	Кадастровые номера исходных земельных участков	39:15:121034:9
9.1.	Кадастровый номер входящего в состав земельного участка, представляющего собой единое землепользование (номер контура многоконтурного земельного участка), преобразование которого осуществляется	-
9.2.	Кадастровые номера земельных участков, исключаемых из состава измененного (исходного) земельного участка, представляющего собой единое землепользование	-
9.3.	Кадастровый или иной государственный учетный номер (инвентарный) объекта недвижимости, расположенного на измененном земельном участке	-
10.	Условный номер земельного участка	-
11.	Учетный номер проекта межевания территории	-
12.	Дополнительные сведения об образовании земельного участка	-
13.	Сведения о земельных участках (землях общего пользования, территории общего пользования), посредством которых обеспечивается доступ	Земли общего пользования
14.	Иные сведения	-
4. Пояснения к сведениям об образуемом земельном участке:		39:15:121034:9:3У53 :
		обозначение земельного участка
1.	-	

Сведения об образуемых земельных участках

1. Сведения о характерных точках границ образуемых земельных участков

39:15:121034:9:3У54 :

обозначение земельного участка

Система координат МСК-39, зона 1

Зона № 1

Обозначение характерных точек границ	Координаты, м		Метод определения координат	Формулы, примененные для расчета средней квадратической погрешности определения координат характерной точки границ (Mt), с подставленными в такие формулы значениями и итоговые (вычисленные) значения Mt, м	Описание закрепления точки
	X	Y			
1	2	3	4	5	6
н181У	357936.99	1186163.78	Метод спутниковых геодезических измерений (определений)	$Mt = \sqrt{(m_0^2 + m_1^2)} = 0.1$	-
320	357937.41	1186167.11	Метод спутниковых геодезических измерений (определений)	$Mt = \sqrt{(m_0^2 + m_1^2)} = 0.1$	-
322	357929.73	1186168.09	Метод спутниковых геодезических измерений (определений)	$Mt = \sqrt{(m_0^2 + m_1^2)} = 0.1$	-
322	357929.53	1186168.12	Метод спутниковых геодезических измерений (определений)	$Mt = \sqrt{(m_0^2 + m_1^2)} = 0.1$	-
н182У	357929.13	1186164.79	Метод спутниковых геодезических измерений (определений)	$Mt = \sqrt{(m_0^2 + m_1^2)} = 0.1$	-
н181У	357936.99	1186163.78	Метод спутниковых геодезических измерений (определений)	$Mt = \sqrt{(m_0^2 + m_1^2)} = 0.1$	-

39:15:121034:9:3У54 :

2. Сведения о частях границ образуемых земельных участков:

обозначение земельного участка

Обозначение части границ		Горизонтальное проложение (S), м	Описание прохождения части границ	Сведения о согласовании местоположения границ (согласовано/спорное)
от т.	до т.			
1	2	3	4	5
н181У	320	3.36	-	-
320	322	7.74	-	-
322	322	0.20	-	-

39:15:121034:9:3У54 :				
2. Сведения о частях границ образуемых земельных участков: _____				
обозначение земельного участка				
Обозначение части границ		Горизонтальное проложение (S), м	Описание прохождения части границ	Сведения о согласовании местоположения границ (согласовано/спорное)
от т.	до т.			
1	2	3	4	5
322	н182У	3.35	-	-
н182У	н181У	7.92	-	-
39:15:121034:9:3У54 :				
3. Сведения о характеристиках образуемого земельного участка: _____				
обозначение земельного участка				
№ п/п	Наименование характеристики земельного участка		Значение характеристики	
1	2		3	
1.	Адрес земельного участка		-	
1.1.	Сведения о местоположении земельного участка (при отсутствии адреса) в структурированном в соответствии с федеральной информационной адресной системой виде		Калининградская обл., г. Калининград, ул. Ломоносова, ООАВГ "Авиатор-2"	
1.2.	Дополнительные сведения о местоположении земельного участка		-	
2.	Категория земель		Земли населенных пунктов	
3.	Вид (виды) разрешенного использования		Размещение гаражей для собственных нужд (Размещение гаражей для собственных нужд)	
3.1.	Дополнительные сведения об использовании земельного участка		-	
4.	Реестровый номер границ территориальной зоны или в случае отсутствия такого реестрового номера ее индивидуальное обозначение (вид, тип, номер, индекс)		-	
5.	Площадь земельного участка ± величина предельной погрешности определения (вычисления) площади ($P \pm \Delta P$), м ²		27 ± 2	
6.	Формула, примененная для вычисления предельной погрешности определения площади земельного участка, с подставленными значениями и итоговые (вычисленные) значения (ΔP), м ²		$\Delta P = 3.5 * M_t * \sqrt{P} = 3.5 * 0,1 * \sqrt{27} = 2$	
7.	Предельные минимальный и максимальный размеры земельного участка (R_{\min} и R_{\max}), м ²		- -	
8.	Кадастровый или иной государственный учетный номер (инвентарный) объекта недвижимости, расположенного на образуемом земельном участке		39:15:121034:2276	
9.	Кадастровые номера исходных земельных участков		39:15:121034:9	
9.1.	Кадастровый номер входящего в состав земельного участка, представляющего собой единое землепользование (номер контура многоконтурного земельного участка), преобразование которого осуществляется		-	
9.2.	Кадастровые номера земельных участков, исключаемых из состава измененного (исходного) земельного участка, представляющего собой единое землепользование		-	
9.3.	Кадастровый или иной государственный учетный номер (инвентарный) объекта недвижимости, расположенного на измененном земельном участке		-	

3. Сведения о характеристиках образуемого земельного участка:		39:15:121034:9:3У54 : обозначение земельного участка
№ п/п	Наименование характеристики земельного участка	Значение характеристики
1	2	3
10.	Условный номер земельного участка	-
11.	Учетный номер проекта межевания территории	-
12.	Дополнительные сведения об образовании земельного участка	-
13.	Сведения о земельных участках (землях общего пользования, территории общего пользования), посредством которых обеспечивается доступ	Земли общего пользования
14.	Иные сведения	-
4. Пояснения к сведениям об образуемом земельном участке:		39:15:121034:9:3У54 : обозначение земельного участка
1.	-	

Сведения об образуемых земельных участках

1. Сведения о характерных точках границ образуемых земельных участков

39:15:121034:9:3У55 :

обозначение земельного участка

Система координат МСК-39, зона 1

Зона № 1

Обозначение характерных точек границ	Координаты, м		Метод определения координат	Формулы, примененные для расчета средней квадратической погрешности определения координат характерной точки границ (Mt), с подставленными в такие формулы значениями и итоговые (вычисленные) значения Mt, м	Описание закрепления точки
	X	Y			
1	2	3	4	5	6
139	357938.42	1186177.95	Метод спутниковых геодезических измерений (определений)	$Mt = \sqrt{(m_0^2 + m_1^2)} = 0.1$	-
49	357938.75	1186181.56	Метод спутниковых геодезических измерений (определений)	$Mt = \sqrt{(m_0^2 + m_1^2)} = 0.1$	-
52	357931.28	1186182.40	Метод спутниковых геодезических измерений (определений)	$Mt = \sqrt{(m_0^2 + m_1^2)} = 0.1$	-
140	357930.88	1186178.90	Метод спутниковых геодезических измерений (определений)	$Mt = \sqrt{(m_0^2 + m_1^2)} = 0.1$	-
139	357938.42	1186177.95	Метод спутниковых геодезических измерений (определений)	$Mt = \sqrt{(m_0^2 + m_1^2)} = 0.1$	-

39:15:121034:9:3У55 :

2. Сведения о частях границ образуемых земельных участков:

обозначение земельного участка

Обозначение части границ		Горизонтальное проложение (S), м	Описание прохождения части границ	Сведения о согласовании местоположения границ (согласовано/спорное)
от т.	до т.			
1	2	3	4	5
139	49	3.63	-	-
49	52	7.52	-	-
52	140	3.52	-	-
140	139	7.60	-	-

3. Сведения о характеристиках образуемого земельного участка:		39:15:121034:9:3У55 : обозначение земельного участка
№ п/п	Наименование характеристики земельного участка	Значение характеристики
1	2	3
1.	Адрес земельного участка	-
1.1.	Сведения о местоположении земельного участка (при отсутствии адреса) в структурированном в соответствии с федеральной информационной адресной системой виде	Калининградская обл., г. Калининград, ул. Ломоносова, ООАВГ "Авиатор-2"
1.2.	Дополнительные сведения о местоположении земельного участка	-
2.	Категория земель	Земли населенных пунктов
3.	Вид (виды) разрешенного использования	Размещение гаражей для собственных нужд (Размещение гаражей для собственных нужд)
3.1.	Дополнительные сведения об использовании земельного участка	-
4.	Реестровый номер границ территориальной зоны или в случае отсутствия такого реестрового номера ее индивидуальное обозначение (вид, тип, номер, индекс)	-
5.	Площадь земельного участка \pm величина предельной погрешности определения (вычисления) площади ($P \pm \Delta P$), м ²	27 ± 2
6.	Формула, примененная для вычисления предельной погрешности определения площади земельного участка, с подставленными значениями и итоговые (вычисленные) значения (ΔP), м ²	$\Delta P = 3.5 * M_t * \sqrt{P} = 3.5 * 0,1 * \sqrt{27} = 2$
7.	Предельные минимальный и максимальный размеры земельного участка (R_{\min} и R_{\max}), м ²	- -
8.	Кадастровый или иной государственный учетный номер (инвентарный) объекта недвижимости, расположенного на образуемом земельном участке	39:15:121034:2554
9.	Кадастровые номера исходных земельных участков	39:15:121034:9
9.1.	Кадастровый номер входящего в состав земельного участка, представляющего собой единое землепользование (номер контура многоконтурного земельного участка), преобразование которого осуществляется	-
9.2.	Кадастровые номера земельных участков, исключаемых из состава измененного (исходного) земельного участка, представляющего собой единое землепользование	-
9.3.	Кадастровый или иной государственный учетный номер (инвентарный) объекта недвижимости, расположенного на измененном земельном участке	-
10.	Условный номер земельного участка	-
11.	Учетный номер проекта межевания территории	-
12.	Дополнительные сведения об образовании земельного участка	-
13.	Сведения о земельных участках (землях общего пользования, территории общего пользования), посредством которых обеспечивается доступ	Земли общего пользования
14.	Иные сведения	-

4. Пояснения к сведениям об образуемом земельном участке:		39:15:121034:9:3У55 :
		обозначение земельного участка
1.	-	

Сведения об образуемых земельных участках

1. Сведения о характерных точках границ образуемых земельных участков

39:15:121034:9:3У56 :

обозначение земельного участка

Система координат МСК-39, зона 1

Зона № 1

Обозначение характерных точек границ	Координаты, м		Метод определения координат	Формулы, примененные для расчета средней квадратической погрешности определения координат характерной точки границ (Mt), с подставленными в такие формулы значениями и итоговые (вычисленные) значения Mt, м	Описание закрепле ния точки
	X	Y			
1	2	3	4	5	6
н188У	357939.86	1186189.18	Метод спутниковых геодезических измерений (определений)	$Mt = \sqrt{(m_0^2 + m_1^2)} = 0.1$	-
182	357932.31	1186190.06	Метод спутниковых геодезических измерений (определений)	$Mt = \sqrt{(m_0^2 + m_1^2)} = 0.1$	-
н189У	357932.22	1186190.07	Метод спутниковых геодезических измерений (определений)	$Mt = \sqrt{(m_0^2 + m_1^2)} = 0.1$	-
51	357931.77	1186186.37	Метод спутниковых геодезических измерений (определений)	$Mt = \sqrt{(m_0^2 + m_1^2)} = 0.1$	-
50	357939.35	1186185.54	Метод спутниковых геодезических измерений (определений)	$Mt = \sqrt{(m_0^2 + m_1^2)} = 0.1$	-
н188У	357939.86	1186189.18	Метод спутниковых геодезических измерений (определений)	$Mt = \sqrt{(m_0^2 + m_1^2)} = 0.1$	-

39:15:121034:9:3У56 :

2. Сведения о частях границ образуемых земельных участков:

обозначение земельного участка

Обозначение части границ		Горизонтальное проложение (S), м	Описание прохождения части границ	Сведения о согласовании местоположения границ (согласовано/спорное)
от т.	до т.			
1	2	3	4	5
н188У	182	7.60	-	-
182	н189У	0.09	-	-
н189У	51	3.73	-	-

39:15:121034:9:3У56 :				
2. Сведения о частях границ образуемых земельных участков: _____				
обозначение земельного участка				
Обозначение части границ		Горизонтальное проложение (S), м	Описание прохождения части границ	Сведения о согласовании местоположения границ (согласовано/спорное)
от т.	до т.			
1	2	3	4	5
51	50	7.63	-	-
50	н188У	3.68	-	-
39:15:121034:9:3У56 :				
3. Сведения о характеристиках образуемого земельного участка: _____				
обозначение земельного участка				
№ п/п	Наименование характеристики земельного участка		Значение характеристики	
1	2		3	
1.	Адрес земельного участка		-	
1.1.	Сведения о местоположении земельного участка (при отсутствии адреса) в структурированном в соответствии с федеральной информационной адресной системой виде		Калининградская обл., г. Калининград, ул. Ломоносова, ООАВГ "Авиатор-2"	
1.2.	Дополнительные сведения о местоположении земельного участка		-	
2.	Категория земель		Земли населенных пунктов	
3.	Вид (виды) разрешенного использования		Размещение гаражей для собственных нужд (Размещение гаражей для собственных нужд)	
3.1.	Дополнительные сведения об использовании земельного участка		-	
4.	Реестровый номер границ территориальной зоны или в случае отсутствия такого реестрового номера ее индивидуальное обозначение (вид, тип, номер, индекс)		-	
5.	Площадь земельного участка ± величина предельной погрешности определения (вычисления) площади ($P \pm \Delta P$), м ²		28 ± 2	
6.	Формула, примененная для вычисления предельной погрешности определения площади земельного участка, с подставленными значениями и итоговые (вычисленные) значения (ΔP), м ²		$\Delta P = 3.5 * M_t * \sqrt{P} = 3.5 * 0,1 * \sqrt{28} = 2$	
7.	Предельные минимальный и максимальный размеры земельного участка ($R_{\text{мин}}$ и $R_{\text{макс}}$), м ²		- -	
8.	Кадастровый или иной государственный учетный номер (инвентарный) объекта недвижимости, расположенного на образуемом земельном участке		39:15:121034:2307	
9.	Кадастровые номера исходных земельных участков		39:15:121034:9	
9.1.	Кадастровый номер входящего в состав земельного участка, представляющего собой единое землепользование (номер контура многоконтурного земельного участка), преобразование которого осуществляется		-	
9.2.	Кадастровые номера земельных участков, исключаемых из состава измененного (исходного) земельного участка, представляющего собой единое землепользование		-	
9.3.	Кадастровый или иной государственный учетный номер (инвентарный) объекта недвижимости, расположенного на измененном земельном участке		-	

3. Сведения о характеристиках образуемого земельного участка:		39:15:121034:9:3У56 :
		обозначение земельного участка
№ п/п	Наименование характеристики земельного участка	Значение характеристики
1	2	3
10.	Условный номер земельного участка	-
11.	Учетный номер проекта межевания территории	-
12.	Дополнительные сведения об образовании земельного участка	-
13.	Сведения о земельных участках (землях общего пользования, территории общего пользования), посредством которых обеспечивается доступ	Земли общего пользования
14.	Иные сведения	-
4. Пояснения к сведениям об образуемом земельном участке:		39:15:121034:9:3У56 :
		обозначение земельного участка
1.	-	

Сведения об образуемых земельных участках

1. Сведения о характерных точках границ образуемых земельных участков

39:15:121034:9:3У57 :

обозначение земельного участка

Система координат МСК-39, зона 1

Зона № 1

Обозначение характерных точек границ	Координаты, м		Метод определения координат	Формулы, примененные для расчета средней квадратической погрешности определения координат характерной точки границ (Mt), с подставленными в такие формулы значениями и итоговые (вычисленные) значения Mt, м	Описание закрепле ния точки
	X	Y			
1	2	3	4	5	6
183	357939.97	1186189.17	Метод спутниковых геодезических измерений (определений)	$Mt = \sqrt{(m_0^2 + m_1^2)} = 0.1$	-
136	357940.46	1186193.39	Метод спутниковых геодезических измерений (определений)	$Mt = \sqrt{(m_0^2 + m_1^2)} = 0.1$	-
135	357932.74	1186194.29	Метод спутниковых геодезических измерений (определений)	$Mt = \sqrt{(m_0^2 + m_1^2)} = 0.1$	-
н189У	357932.22	1186190.07	Метод спутниковых геодезических измерений (определений)	$Mt = \sqrt{(m_0^2 + m_1^2)} = 0.1$	-
182	357932.31	1186190.06	Метод спутниковых геодезических измерений (определений)	$Mt = \sqrt{(m_0^2 + m_1^2)} = 0.1$	-
н188У	357939.86	1186189.18	Метод спутниковых геодезических измерений (определений)	$Mt = \sqrt{(m_0^2 + m_1^2)} = 0.1$	-
183	357939.97	1186189.17	Метод спутниковых геодезических измерений (определений)	$Mt = \sqrt{(m_0^2 + m_1^2)} = 0.1$	-

39:15:121034:9:3У57 :

2. Сведения о частях границ образуемых земельных участков:

обозначение земельного участка

Обозначение части границ		Горизонтальное проложение (S), м	Описание прохождения части границ	Сведения о согласовании местоположения границ (согласовано/спорное)
от т.	до т.			
1	2	3	4	5
183	136	4.25	-	-
136	135	7.77	-	-
135	н189У	4.25	-	-
н189У	182	0.09	-	-
182	н188У	7.60	-	-
н188У	183	0.11	-	-

3. Сведения о характеристиках образуемого земельного участка:

39:15:121034:9:3У57 :

обозначение земельного участка

№ п/п	Наименование характеристики земельного участка	Значение характеристики
1	2	3
1.	Адрес земельного участка	-
1.1.	Сведения о местоположении земельного участка (при отсутствии адреса) в структурированном в соответствии с федеральной информационной адресной системой виде	Калининградская обл., г. Калининград, ул. Ломоносова, ООАВГ "Авиатор-2"
1.2.	Дополнительные сведения о местоположении земельного участка	-
2.	Категория земель	Земли населенных пунктов
3.	Вид (виды) разрешенного использования	Размещение гаражей для собственных нужд (Размещение гаражей для собственных нужд)
3.1.	Дополнительные сведения об использовании земельного участка	-
4.	Реестровый номер границ территориальной зоны или в случае отсутствия такого реестрового номера ее индивидуальное обозначение (вид, тип, номер, индекс)	-
5.	Площадь земельного участка \pm величина предельной погрешности определения (вычисления) площади ($P \pm \Delta P$), м ²	33 ± 2
6.	Формула, примененная для вычисления предельной погрешности определения площади земельного участка, с подставленными значениями и итоговые (вычисленные) значения (ΔP), м ²	$\Delta P = 3.5 * M_t * \sqrt{P} = 3.5 * 0,1 * \sqrt{33} = 2$
7.	Предельные минимальный и максимальный размеры земельного участка ($R_{\text{мин}}$ и $R_{\text{макс}}$), м ²	- -
8.	Кадастровый или иной государственный учетный номер (инвентарный) объекта недвижимости, расположенного на образуемом земельном участке	39:15:121034:2562
9.	Кадастровые номера исходных земельных участков	39:15:121034:9
9.1.	Кадастровый номер входящего в состав земельного участка, представляющего собой единое землепользование (номер контура многоконтурного земельного участка), преобразование которого осуществляется	-

3. Сведения о характеристиках образуемого земельного участка:		39:15:121034:9:3У57 : обозначение земельного участка
№ п/п	Наименование характеристики земельного участка	Значение характеристики
1	2	3
9.2.	Кадастровые номера земельных участков, исключаемых из состава измененного (исходного) земельного участка, представляющего собой единое землепользование	-
9.3.	Кадастровый или иной государственный учетный номер (инвентарный) объекта недвижимости, расположенного на измененном земельном участке	-
10.	Условный номер земельного участка	-
11.	Учетный номер проекта межевания территории	-
12.	Дополнительные сведения об образовании земельного участка	-
13.	Сведения о земельных участках (землях общего пользования, территории общего пользования), посредством которых обеспечивается доступ	Земли общего пользования
14.	Иные сведения	-
4. Пояснения к сведениям об образуемом земельном участке:		39:15:121034:9:3У57 : обозначение земельного участка
1.	-	

Сведения об образуемых земельных участках

1. Сведения о характерных точках границ образуемых земельных участков

39:15:121034:9:3У58 :

обозначение земельного участка

Система координат МСК-39, зона 1

Зона № 1

Обозначение характерных точек границ	Координаты, м		Метод определения координат	Формулы, примененные для расчета средней квадратической погрешности определения координат характерной точки границ (Mt), с подставленными в такие формулы значениями и итоговые (вычисленные) значения Mt, м	Описание закрепления точки
	X	Y			
1	2	3	4	5	6
149	357942.42	1186206.57	Метод спутниковых геодезических измерений (определений)	$Mt = \sqrt{(m_0^2 + m_1^2)} = 0.1$	-
152	357935.41	1186206.85	Метод спутниковых геодезических измерений (определений)	$Mt = \sqrt{(m_0^2 + m_1^2)} = 0.1$	-
119	357935.22	1186202.75	Метод спутниковых геодезических измерений (определений)	$Mt = \sqrt{(m_0^2 + m_1^2)} = 0.1$	-
118	357942.24	1186202.14	Метод спутниковых геодезических измерений (определений)	$Mt = \sqrt{(m_0^2 + m_1^2)} = 0.1$	-
149	357942.42	1186206.57	Метод спутниковых геодезических измерений (определений)	$Mt = \sqrt{(m_0^2 + m_1^2)} = 0.1$	-

39:15:121034:9:3У58 :

2. Сведения о частях границ образуемых земельных участков:

обозначение земельного участка

Обозначение части границ		Горизонтальное проложение (S), м	Описание прохождения части границ	Сведения о согласовании местоположения границ (согласовано/спорное)
от т.	до т.			
1	2	3	4	5
149	152	7.02	-	-
152	119	4.10	-	-
119	118	7.05	-	-
118	149	4.43	-	-

3. Сведения о характеристиках образуемого земельного участка:		39:15:121034:9:3У58 :
		обозначение земельного участка
№ п/п	Наименование характеристики земельного участка	Значение характеристики
1	2	3
1.	Адрес земельного участка	-
1.1.	Сведения о местоположении земельного участка (при отсутствии адреса) в структурированном в соответствии с федеральной информационной адресной системой виде	Калининградская обл., г. Калининград, ул. Ломоносова, ООАВГ "Авиатор-2"
1.2.	Дополнительные сведения о местоположении земельного участка	-
2.	Категория земель	Земли населенных пунктов
3.	Вид (виды) разрешенного использования	Размещение гаражей для собственных нужд (Размещение гаражей для собственных нужд)
3.1.	Дополнительные сведения об использовании земельного участка	-
4.	Реестровый номер границ территориальной зоны или в случае отсутствия такого реестрового номера ее индивидуальное обозначение (вид, тип, номер, индекс)	-
5.	Площадь земельного участка \pm величина предельной погрешности определения (вычисления) площади ($P \pm \Delta P$), м ²	30 ± 2
6.	Формула, примененная для вычисления предельной погрешности определения площади земельного участка, с подставленными значениями и итоговые (вычисленные) значения (ΔP), м ²	$\Delta P = 3.5 * M_t * \sqrt{P} = 3.5 * 0,1 * \sqrt{30} = 2$
7.	Предельные минимальный и максимальный размеры земельного участка ($R_{\text{мин}}$ и $R_{\text{макс}}$), м ²	- -
8.	Кадастровый или иной государственный учетный номер (инвентарный) объекта недвижимости, расположенного на образуемом земельном участке	39:15:121034:3283
9.	Кадастровые номера исходных земельных участков	39:15:121034:9
9.1.	Кадастровый номер входящего в состав земельного участка, представляющего собой единое землепользование (номер контура многоконтурного земельного участка), преобразование которого осуществляется	-
9.2.	Кадастровые номера земельных участков, исключаемых из состава измененного (исходного) земельного участка, представляющего собой единое землепользование	-
9.3.	Кадастровый или иной государственный учетный номер (инвентарный) объекта недвижимости, расположенного на измененном земельном участке	-
10.	Условный номер земельного участка	-
11.	Учетный номер проекта межевания территории	-
12.	Дополнительные сведения об образовании земельного участка	-
13.	Сведения о земельных участках (землях общего пользования, территории общего пользования), посредством которых обеспечивается доступ	Земли общего пользования
14.	Иные сведения	-

4. Пояснения к сведениям об образуемом земельном участке:		39:15:121034:9:3У58 :
		обозначение земельного участка
1.	-	

Сведения об образуемых земельных участках

1. Сведения о характерных точках границ образуемых земельных участков

39:15:121034:9:3У59 :

обозначение земельного участка

Система координат МСК-39, зона 1

Зона № 1

Обозначение характерных точек границ	Координаты, м		Метод определения координат	Формулы, примененные для расчета средней квадратической погрешности определения координат характерной точки границ (Mt), с подставленными в такие формулы значениями и итоговые (вычисленные) значения Mt, м	Описание закрепления точки
	X	Y			
1	2	3	4	5	6
н190У	357946.13	1186223.14	Метод спутниковых геодезических измерений (определений)	$Mt = \sqrt{(m_0^2 + m_1^2)} = 0.1$	-
н191У	357940.38	1186223.26	Метод спутниковых геодезических измерений (определений)	$Mt = \sqrt{(m_0^2 + m_1^2)} = 0.1$	-
601	357940.27	1186219.43	Метод спутниковых геодезических измерений (определений)	$Mt = \sqrt{(m_0^2 + m_1^2)} = 0.1$	-
260	357945.96	1186219.35	Метод спутниковых геодезических измерений (определений)	$Mt = \sqrt{(m_0^2 + m_1^2)} = 0.1$	-
н190У	357946.13	1186223.14	Метод спутниковых геодезических измерений (определений)	$Mt = \sqrt{(m_0^2 + m_1^2)} = 0.1$	-

39:15:121034:9:3У59 :

2. Сведения о частях границ образуемых земельных участков:

обозначение земельного участка

Обозначение части границ		Горизонтальное проложение (S), м	Описание прохождения части границ	Сведения о согласовании местоположения границ (согласовано/спорное)
от т.	до т.			
1	2	3	4	5
н190У	н191У	5.75	-	-
н191У	601	3.83	-	-
601	260	5.69	-	-
260	н190У	3.79	-	-

3. Сведения о характеристиках образуемого земельного участка:		39:15:121034:9:3У59 :
		обозначение земельного участка
№ п/п	Наименование характеристики земельного участка	Значение характеристики
1	2	3
1.	Адрес земельного участка	-
1.1.	Сведения о местоположении земельного участка (при отсутствии адреса) в структурированном в соответствии с федеральной информационной адресной системой виде	Калининградская обл., г. Калининград, ул. Ломоносова, ООАВГ "Авиатор-2"
1.2.	Дополнительные сведения о местоположении земельного участка	-
2.	Категория земель	Земли населенных пунктов
3.	Вид (виды) разрешенного использования	Размещение гаражей для собственных нужд (Размещение гаражей для собственных нужд)
3.1.	Дополнительные сведения об использовании земельного участка	-
4.	Реестровый номер границ территориальной зоны или в случае отсутствия такого реестрового номера ее индивидуальное обозначение (вид, тип, номер, индекс)	-
5.	Площадь земельного участка \pm величина предельной погрешности определения (вычисления) площади ($P \pm \Delta P$), м ²	22 ± 2
6.	Формула, примененная для вычисления предельной погрешности определения площади земельного участка, с подставленными значениями и итоговые (вычисленные) значения (ΔP), м ²	$\Delta P = 3.5 * M_t * \sqrt{P} = 3.5 * 0,1 * \sqrt{22} = 2$
7.	Предельные минимальный и максимальный размеры земельного участка (R_{\min} и R_{\max}), м ²	- -
8.	Кадастровый или иной государственный учетный номер (инвентарный) объекта недвижимости, расположенного на образуемом земельном участке	39:15:121034:2579
9.	Кадастровые номера исходных земельных участков	39:15:121034:9
9.1.	Кадастровый номер входящего в состав земельного участка, представляющего собой единое землепользование (номер контура многоконтурного земельного участка), преобразование которого осуществляется	-
9.2.	Кадастровые номера земельных участков, исключаемых из состава измененного (исходного) земельного участка, представляющего собой единое землепользование	-
9.3.	Кадастровый или иной государственный учетный номер (инвентарный) объекта недвижимости, расположенного на измененном земельном участке	-
10.	Условный номер земельного участка	-
11.	Учетный номер проекта межевания территории	-
12.	Дополнительные сведения об образовании земельного участка	-
13.	Сведения о земельных участках (землях общего пользования, территории общего пользования), посредством которых обеспечивается доступ	Земли общего пользования
14.	Иные сведения	-

4. Пояснения к сведениям об образуемом земельном участке:		39:15:121034:9:3У59 :
		обозначение земельного участка
1.	-	

Сведения об образуемых земельных участках

1. Сведения о характерных точках границ образуемых земельных участков

39:15:121034:9:3У60 :

обозначение земельного участка

Система координат МСК-39, зона 1

Зона № 1

Обозначение характерных точек границ	Координаты, м		Метод определения координат	Формулы, примененные для расчета средней квадратической погрешности определения координат характерной точки границ (Mt), с подставленными в такие формулы значениями и итоговые (вычисленные) значения Mt, м	Описание закрепле ния точки
	X	Y			
1	2	3	4	5	6
н190У	357946.13	1186223.14	Метод спутниковых геодезических измерений (определений)	$Mt = \sqrt{(m_0^2 + m_1^2)} = 0.1$	-
н192У	357946.24	1186226.94	Метод спутниковых геодезических измерений (определений)	$Mt = \sqrt{(m_0^2 + m_1^2)} = 0.1$	-
75	357940.48	1186227.13	Метод спутниковых геодезических измерений (определений)	$Mt = \sqrt{(m_0^2 + m_1^2)} = 0.1$	-
н191У	357940.38	1186223.26	Метод спутниковых геодезических измерений (определений)	$Mt = \sqrt{(m_0^2 + m_1^2)} = 0.1$	-
н190У	357946.13	1186223.14	Метод спутниковых геодезических измерений (определений)	$Mt = \sqrt{(m_0^2 + m_1^2)} = 0.1$	-

39:15:121034:9:3У60 :

2. Сведения о частях границ образуемых земельных участков:

обозначение земельного участка

Обозначение части границ		Горизонтальное проложение (S), м	Описание прохождения части границ	Сведения о согласовании местоположения границ (согласовано/спорное)
от т.	до т.			
1	2	3	4	5
н190У	н192У	3.80	-	-
н192У	75	5.76	-	-
75	н191У	3.87	-	-
н191У	н190У	5.75	-	-

3. Сведения о характеристиках образуемого земельного участка:		39:15:121034:9:ЗУ60 : обозначение земельного участка
№ п/п	Наименование характеристики земельного участка	Значение характеристики
1	2	3
1.	Адрес земельного участка	-
1.1.	Сведения о местоположении земельного участка (при отсутствии адреса) в структурированном в соответствии с федеральной информационной адресной системой виде	Калининградская обл., г. Калининград, ул. Ломоносова, ООАВГ "Авиатор-2"
1.2.	Дополнительные сведения о местоположении земельного участка	-
2.	Категория земель	Земли населенных пунктов
3.	Вид (виды) разрешенного использования	Размещение гаражей для собственных нужд (Размещение гаражей для собственных нужд)
3.1.	Дополнительные сведения об использовании земельного участка	-
4.	Реестровый номер границ территориальной зоны или в случае отсутствия такого реестрового номера ее индивидуальное обозначение (вид, тип, номер, индекс)	-
5.	Площадь земельного участка \pm величина предельной погрешности определения (вычисления) площади ($P \pm \Delta P$), м ²	22 ± 2
6.	Формула, примененная для вычисления предельной погрешности определения площади земельного участка, с подставленными значениями и итоговые (вычисленные) значения (ΔP), м ²	$\Delta P = 3.5 * M_t * \sqrt{P} = 3.5 * 0,1 * \sqrt{22} = 2$
7.	Предельные минимальный и максимальный размеры земельного участка (R_{\min} и R_{\max}), м ²	- -
8.	Кадастровый или иной государственный учетный номер (инвентарный) объекта недвижимости, расположенного на образуемом земельном участке	-
9.	Кадастровые номера исходных земельных участков	39:15:121034:9
9.1.	Кадастровый номер входящего в состав земельного участка, представляющего собой единое землепользование (номер контура многоконтурного земельного участка), преобразование которого осуществляется	-
9.2.	Кадастровые номера земельных участков, исключаемых из состава измененного (исходного) земельного участка, представляющего собой единое землепользование	-
9.3.	Кадастровый или иной государственный учетный номер (инвентарный) объекта недвижимости, расположенного на измененном земельном участке	-
10.	Условный номер земельного участка	-
11.	Учетный номер проекта межевания территории	-
12.	Дополнительные сведения об образовании земельного участка	-
13.	Сведения о земельных участках (землях общего пользования, территории общего пользования), посредством которых обеспечивается доступ	Земли общего пользования
14.	Иные сведения	-

4. Пояснения к сведениям об образуемом земельном участке:		39:15:121034:9:3У60 :
		обозначение земельного участка
1.	-	

Сведения об образуемых земельных участках

1. Сведения о характерных точках границ образуемых земельных участков

39:15:121034:9:3У61 :

обозначение земельного участка

Система координат МСК-39, зона 1

Зона № 1

Обозначение характерных точек границ	Координаты, м		Метод определения координат	Формулы, примененные для расчета средней квадратической погрешности определения координат характерной точки границ (Mt), с подставленными в такие формулы значениями и итоговые (вычисленные) значения Mt, м	Описание закрепле ния точки
	X	Y			
1	2	3	4	5	6
н193У	357947.04	1186231.27	Метод спутниковых геодезических измерений (определений)	$Mt = \sqrt{(m_0^2 + m_1^2)} = 0.1$	-
н194У	357947.17	1186235.33	Метод спутниковых геодезических измерений (определений)	$Mt = \sqrt{(m_0^2 + m_1^2)} = 0.1$	-
н195У	357940.70	1186235.54	Метод спутниковых геодезических измерений (определений)	$Mt = \sqrt{(m_0^2 + m_1^2)} = 0.1$	-
74	357940.60	1186231.44	Метод спутниковых геодезических измерений (определений)	$Mt = \sqrt{(m_0^2 + m_1^2)} = 0.1$	-
74	357940.66	1186231.44	Метод спутниковых геодезических измерений (определений)	$Mt = \sqrt{(m_0^2 + m_1^2)} = 0.1$	-
73	357946.74	1186231.26	Метод спутниковых геодезических измерений (определений)	$Mt = \sqrt{(m_0^2 + m_1^2)} = 0.1$	-
н193У	357947.04	1186231.27	Метод спутниковых геодезических измерений (определений)	$Mt = \sqrt{(m_0^2 + m_1^2)} = 0.1$	-

39:15:121034:9:3У61 :				
2. Сведения о частях границ образуемых земельных участков: _____				
обозначение земельного участка				
Обозначение части границ		Горизонтальное проложение (S), м	Описание прохождения части границ	Сведения о согласовании местоположения границ (согласовано/спорное)
от т.	до т.			
1	2	3	4	5
н193У	н194У	4.06	-	-
н194У	н195У	6.47	-	-
н195У	74	4.10	-	-
74	74	0.06	-	-
74	73	6.08	-	-
73	н193У	0.30	-	-
3. Сведения о характеристиках образуемого земельного участка: _____				
39:15:121034:9:3У61 :				
обозначение земельного участка				
№ п/п	Наименование характеристики земельного участка		Значение характеристики	
1	2		3	
1.	Адрес земельного участка		-	
1.1.	Сведения о местоположении земельного участка (при отсутствии адреса) в структурированном в соответствии с федеральной информационной адресной системой виде		Калининградская обл., г. Калининград, ул. Ломоносова, ООАВГ "Авиатор-2"	
1.2.	Дополнительные сведения о местоположении земельного участка		-	
2.	Категория земель		Земли населенных пунктов	
3.	Вид (виды) разрешенного использования		Размещение гаражей для собственных нужд (Размещение гаражей для собственных нужд)	
3.1.	Дополнительные сведения об использовании земельного участка		-	
4.	Реестровый номер границ территориальной зоны или в случае отсутствия такого реестрового номера ее индивидуальное обозначение (вид, тип, номер, индекс)		-	
5.	Площадь земельного участка ± величина предельной погрешности определения (вычисления) площади ($P \pm \Delta P$), м ²		26 ± 2	
6.	Формула, примененная для вычисления предельной погрешности определения площади земельного участка, с подставленными значениями и итоговые (вычисленные) значения (ΔP), м ²		$\Delta P = 3.5 * M_t * \sqrt{P} = 3.5 * 0,1 * \sqrt{26} = 2$	
7.	Предельные минимальный и максимальный размеры земельного участка ($R_{\text{мин}}$ и $R_{\text{макс}}$), м ²		- -	
8.	Кадастровый или иной государственный учетный номер (инвентарный) объекта недвижимости, расположенного на образуемом земельном участке		39:15:121034:2581	
9.	Кадастровые номера исходных земельных участков		39:15:121034:9	
9.1.	Кадастровый номер входящего в состав земельного участка, представляющего собой единое землепользование (номер контура многоконтурного земельного участка), преобразование которого осуществляется		-	

3. Сведения о характеристиках образуемого земельного участка:		39:15:121034:9:ЗУ61 : обозначение земельного участка
№ п/п	Наименование характеристики земельного участка	Значение характеристики
1	2	3
9.2.	Кадастровые номера земельных участков, исключаемых из состава измененного (исходного) земельного участка, представляющего собой единое землепользование	-
9.3.	Кадастровый или иной государственный учетный номер (инвентарный) объекта недвижимости, расположенного на измененном земельном участке	-
10.	Условный номер земельного участка	-
11.	Учетный номер проекта межевания территории	-
12.	Дополнительные сведения об образовании земельного участка	-
13.	Сведения о земельных участках (землях общего пользования, территории общего пользования), посредством которых обеспечивается доступ	Земли общего пользования
14.	Иные сведения	-
4. Пояснения к сведениям об образуемом земельном участке:		39:15:121034:9:ЗУ61 : обозначение земельного участка
1.	-	

Сведения об образуемых земельных участках

1. Сведения о характерных точках границ образуемых земельных участков

39:15:121034:9:3У62 :

обозначение земельного участка

Система координат МСК-39, зона 1

Зона № 1

Обозначение характерных точек границ	Координаты, м		Метод определения координат	Формулы, примененные для расчета средней квадратической погрешности определения координат характерной точки границ (Mt), с подставленными в такие формулы значениями и итоговые (вычисленные) значения Mt, м	Описание закрепле ния точки
	X	Y			
1	2	3	4	5	6
н194У	357947.17	1186235.33	Метод спутниковых геодезических измерений (определений)	$Mt = \sqrt{(m_0^2 + m_1^2)} = 0.1$	-
н196У	357947.32	1186240.01	Метод спутниковых геодезических измерений (определений)	$Mt = \sqrt{(m_0^2 + m_1^2)} = 0.1$	-
47	357940.80	1186240.20	Метод спутниковых геодезических измерений (определений)	$Mt = \sqrt{(m_0^2 + m_1^2)} = 0.1$	-
н195У	357940.70	1186235.54	Метод спутниковых геодезических измерений (определений)	$Mt = \sqrt{(m_0^2 + m_1^2)} = 0.1$	-
н194У	357947.17	1186235.33	Метод спутниковых геодезических измерений (определений)	$Mt = \sqrt{(m_0^2 + m_1^2)} = 0.1$	-

39:15:121034:9:3У62 :

2. Сведения о частях границ образуемых земельных участков:

обозначение земельного участка

Обозначение части границ		Горизонтальное проложение (S), м	Описание прохождения части границ	Сведения о согласовании местоположения границ (согласовано/спорное)
от т.	до т.			
1	2	3	4	5
н194У	н196У	4.68	-	-
н196У	47	6.52	-	-
47	н195У	4.66	-	-
н195У	н194У	6.47	-	-

3. Сведения о характеристиках образуемого земельного участка:		39:15:121034:9:3У62 :
		обозначение земельного участка
№ п/п	Наименование характеристики земельного участка	Значение характеристики
1	2	3
1.	Адрес земельного участка	-
1.1.	Сведения о местоположении земельного участка (при отсутствии адреса) в структурированном в соответствии с федеральной информационной адресной системой виде	Калининградская обл., г. Калининград, ул. Ломоносова, ООАВГ "Авиатор-2"
1.2.	Дополнительные сведения о местоположении земельного участка	-
2.	Категория земель	Земли населенных пунктов
3.	Вид (виды) разрешенного использования	Размещение гаражей для собственных нужд (Размещение гаражей для собственных нужд)
3.1.	Дополнительные сведения об использовании земельного участка	-
4.	Реестровый номер границ территориальной зоны или в случае отсутствия такого реестрового номера ее индивидуальное обозначение (вид, тип, номер, индекс)	-
5.	Площадь земельного участка \pm величина предельной погрешности определения (вычисления) площади ($P \pm \Delta P$), м ²	30 ± 2
6.	Формула, примененная для вычисления предельной погрешности определения площади земельного участка, с подставленными значениями и итоговые (вычисленные) значения (ΔP), м ²	$\Delta P = 3.5 * M_t * \sqrt{P} = 3.5 * 0,1 * \sqrt{30} = 2$
7.	Предельные минимальный и максимальный размеры земельного участка (R_{\min} и R_{\max}), м ²	- -
8.	Кадастровый или иной государственный учетный номер (инвентарный) объекта недвижимости, расположенного на образуемом земельном участке	39:15:121034:2006
9.	Кадастровые номера исходных земельных участков	39:15:121034:9
9.1.	Кадастровый номер входящего в состав земельного участка, представляющего собой единое землепользование (номер контура многоконтурного земельного участка), преобразование которого осуществляется	-
9.2.	Кадастровые номера земельных участков, исключаемых из состава измененного (исходного) земельного участка, представляющего собой единое землепользование	-
9.3.	Кадастровый или иной государственный учетный номер (инвентарный) объекта недвижимости, расположенного на измененном земельном участке	-
10.	Условный номер земельного участка	-
11.	Учетный номер проекта межевания территории	-
12.	Дополнительные сведения об образовании земельного участка	-
13.	Сведения о земельных участках (землях общего пользования, территории общего пользования), посредством которых обеспечивается доступ	Земли общего пользования
14.	Иные сведения	-

4. Пояснения к сведениям об образуемом земельном участке:

39:15:121034:9:3У62 :

обозначение земельного участка

1.

-

Сведения об образуемых земельных участках

1. Сведения о характерных точках границ образуемых земельных участков

39:15:121034:9:3У63 :

обозначение земельного участка

Система координат МСК-39, зона 1

Зона № 1

Обозначение характерных точек границ	Координаты, м		Метод определения координат	Формулы, примененные для расчета средней квадратической погрешности определения координат характерной точки границ (Mt), с подставленными в такие формулы значениями и итоговые (вычисленные) значения Mt, м	Описание закрепле ния точки
	X	Y			
1	2	3	4	5	6
н196У	357947.32	1186240.01	Метод спутниковых геодезических измерений (определений)	$Mt = \sqrt{(m_0^2 + m_1^2)} = 0.1$	-
48	357948.43	1186239.99	Метод спутниковых геодезических измерений (определений)	$Mt = \sqrt{(m_0^2 + m_1^2)} = 0.1$	-
45	357948.57	1186245.20	Метод спутниковых геодезических измерений (определений)	$Mt = \sqrt{(m_0^2 + m_1^2)} = 0.1$	-
н197У	357944.51	1186245.31	Метод спутниковых геодезических измерений (определений)	$Mt = \sqrt{(m_0^2 + m_1^2)} = 0.1$	-
46	357940.91	1186245.41	Метод спутниковых геодезических измерений (определений)	$Mt = \sqrt{(m_0^2 + m_1^2)} = 0.1$	-
47	357940.80	1186240.20	Метод спутниковых геодезических измерений (определений)	$Mt = \sqrt{(m_0^2 + m_1^2)} = 0.1$	-
н196У	357947.32	1186240.01	Метод спутниковых геодезических измерений (определений)	$Mt = \sqrt{(m_0^2 + m_1^2)} = 0.1$	-

39:15:121034:9:3У63 :

2. Сведения о частях границ образуемых земельных участков:

обозначение земельного участка

Обозначение части границ		Горизонтальное проложение (S), м	Описание прохождения части границ	Сведения о согласовании местоположения границ (согласовано/спорное)
от т.	до т.			
1	2	3	4	5
н196У	48	1.11	-	-
48	45	5.21	-	-
45	н197У	4.06	-	-
н197У	46	3.60	-	-
46	47	5.21	-	-
47	н196У	6.52	-	-

3. Сведения о характеристиках образуемого земельного участка:

39:15:121034:9:3У63 :

обозначение земельного участка

№ п/п	Наименование характеристики земельного участка	Значение характеристики
1	2	3
1.	Адрес земельного участка	-
1.1.	Сведения о местоположении земельного участка (при отсутствии адреса) в структурированном в соответствии с федеральной информационной адресной системой виде	Калининградская обл., г. Калининград, ул. Ломоносова, ООАВГ "Авиатор-2"
1.2.	Дополнительные сведения о местоположении земельного участка	-
2.	Категория земель	Земли населенных пунктов
3.	Вид (виды) разрешенного использования	Размещение гаражей для собственных нужд (Размещение гаражей для собственных нужд)
3.1.	Дополнительные сведения об использовании земельного участка	-
4.	Реестровый номер границ территориальной зоны или в случае отсутствия такого реестрового номера ее индивидуальное обозначение (вид, тип, номер, индекс)	-
5.	Площадь земельного участка \pm величина предельной погрешности определения (вычисления) площади ($P \pm \Delta P$), м ²	40 ± 2
6.	Формула, примененная для вычисления предельной погрешности определения площади земельного участка, с подставленными значениями и итоговые (вычисленные) значения (ΔP), м ²	$\Delta P = 3.5 * M_t * \sqrt{P} = 3.5 * 0,1 * \sqrt{40} = 2$
7.	Предельные минимальный и максимальный размеры земельного участка ($R_{\text{мин}}$ и $R_{\text{макс}}$), м ²	- -
8.	Кадастровый или иной государственный учетный номер (инвентарный) объекта недвижимости, расположенного на образуемом земельном участке	39:15:121034:2035
9.	Кадастровые номера исходных земельных участков	39:15:121034:9
9.1.	Кадастровый номер входящего в состав земельного участка, представляющего собой единое землепользование (номер контура многоконтурного земельного участка), преобразование которого осуществляется	-

3. Сведения о характеристиках образуемого земельного участка:		39:15:121034:9:ЗУ63 : обозначение земельного участка
№ п/п	Наименование характеристики земельного участка	Значение характеристики
1	2	3
9.2.	Кадастровые номера земельных участков, исключаемых из состава измененного (исходного) земельного участка, представляющего собой единое землепользование	-
9.3.	Кадастровый или иной государственный учетный номер (инвентарный) объекта недвижимости, расположенного на измененном земельном участке	-
10.	Условный номер земельного участка	-
11.	Учетный номер проекта межевания территории	-
12.	Дополнительные сведения об образовании земельного участка	-
13.	Сведения о земельных участках (землях общего пользования, территории общего пользования), посредством которых обеспечивается доступ	Земли общего пользования
14.	Иные сведения	-
4. Пояснения к сведениям об образуемом земельном участке:		39:15:121034:9:ЗУ63 : обозначение земельного участка
1.	-	

Сведения об образуемых земельных участках

1. Сведения о характерных точках границ образуемых земельных участков

39:15:121034:9:3У64 :

обозначение земельного участка

Система координат МСК-39, зона 1

Зона № 1

Обозначение характерных точек границ	Координаты, м		Метод определения координат	Формулы, примененные для расчета средней квадратической погрешности определения координат характерной точки границ (Mt), с подставленными в такие формулы значениями и итоговые (вычисленные) значения Mt, м	Описание закрепления точки
	X	Y			
1	2	3	4	5	6
н197У	357944.51	1186245.31	Метод спутниковых геодезических измерений (определений)	$Mt = \sqrt{(m_0^2 + m_1^2)} = 0.1$	-
н198У	357944.67	1186253.22	Метод спутниковых геодезических измерений (определений)	$Mt = \sqrt{(m_0^2 + m_1^2)} = 0.1$	-
н199У	357941.09	1186253.33	Метод спутниковых геодезических измерений (определений)	$Mt = \sqrt{(m_0^2 + m_1^2)} = 0.1$	-
46	357940.91	1186245.41	Метод спутниковых геодезических измерений (определений)	$Mt = \sqrt{(m_0^2 + m_1^2)} = 0.1$	-
н197У	357944.51	1186245.31	Метод спутниковых геодезических измерений (определений)	$Mt = \sqrt{(m_0^2 + m_1^2)} = 0.1$	-

39:15:121034:9:3У64 :

2. Сведения о частях границ образуемых земельных участков:

обозначение земельного участка

Обозначение части границ		Горизонтальное проложение (S), м	Описание прохождения части границ	Сведения о согласовании местоположения границ (согласовано/спорное)
от т.	до т.			
1	2	3	4	5
н197У	н198У	7.91	-	-
н198У	н199У	3.58	-	-
н199У	46	7.92	-	-
46	н197У	3.60	-	-

3. Сведения о характеристиках образуемого земельного участка:		39:15:121034:9:ЗУ64 :
		обозначение земельного участка
№ п/п	Наименование характеристики земельного участка	Значение характеристики
1	2	3
1.	Адрес земельного участка	-
1.1.	Сведения о местоположении земельного участка (при отсутствии адреса) в структурированном в соответствии с федеральной информационной адресной системой виде	Калининградская обл., г. Калининград, ул. Ломоносова, ООАВГ "Авиатор-2"
1.2.	Дополнительные сведения о местоположении земельного участка	-
2.	Категория земель	Земли населенных пунктов
3.	Вид (виды) разрешенного использования	Размещение гаражей для собственных нужд (Размещение гаражей для собственных нужд)
3.1.	Дополнительные сведения об использовании земельного участка	-
4.	Реестровый номер границ территориальной зоны или в случае отсутствия такого реестрового номера ее индивидуальное обозначение (вид, тип, номер, индекс)	-
5.	Площадь земельного участка \pm величина предельной погрешности определения (вычисления) площади ($P \pm \Delta P$), м ²	28 ± 2
6.	Формула, примененная для вычисления предельной погрешности определения площади земельного участка, с подставленными значениями и итоговые (вычисленные) значения (ΔP), м ²	$\Delta P = 3.5 * M_t * \sqrt{P} = 3.5 * 0,1 * \sqrt{28} = 2$
7.	Предельные минимальный и максимальный размеры земельного участка ($R_{\text{мин}}$ и $R_{\text{макс}}$), м ²	- -
8.	Кадастровый или иной государственный учетный номер (инвентарный) объекта недвижимости, расположенного на образуемом земельном участке	-
9.	Кадастровые номера исходных земельных участков	39:15:121034:9
9.1.	Кадастровый номер входящего в состав земельного участка, представляющего собой единое землепользование (номер контура многоконтурного земельного участка), преобразование которого осуществляется	-
9.2.	Кадастровые номера земельных участков, исключаемых из состава измененного (исходного) земельного участка, представляющего собой единое землепользование	-
9.3.	Кадастровый или иной государственный учетный номер (инвентарный) объекта недвижимости, расположенного на измененном земельном участке	-
10.	Условный номер земельного участка	-
11.	Учетный номер проекта межевания территории	-
12.	Дополнительные сведения об образовании земельного участка	-
13.	Сведения о земельных участках (землях общего пользования, территории общего пользования), посредством которых обеспечивается доступ	Земли общего пользования
14.	Иные сведения	-

4. Пояснения к сведениям об образуемом земельном участке:		39:15:121034:9:3У64 :
		обозначение земельного участка
1.	-	

Сведения об образуемых земельных участках

1. Сведения о характерных точках границ образуемых земельных участков

39:15:121034:9:3У65 :

обозначение земельного участка

Система координат МСК-39, зона 1

Зона № 1

Обозначение характерных точек границ	Координаты, м		Метод определения координат	Формулы, примененные для расчета средней квадратической погрешности определения координат характерной точки границ (Mt), с подставленными в такие формулы значениями и итоговые (вычисленные) значения Mt, м	Описание закрепле ния точки
	X	Y			
1	2	3	4	5	6
н200У	357941.63	1186253.60	Метод спутниковых геодезических измерений (определений)	$Mt = \sqrt{(m_0^2 + m_1^2)} = 0.1$	-
н201У	357941.45	1186257.56	Метод спутниковых геодезических измерений (определений)	$Mt = \sqrt{(m_0^2 + m_1^2)} = 0.1$	-
н202У	357935.33	1186257.34	Метод спутниковых геодезических измерений (определений)	$Mt = \sqrt{(m_0^2 + m_1^2)} = 0.1$	-
н203У	357935.26	1186257.34	Метод спутниковых геодезических измерений (определений)	$Mt = \sqrt{(m_0^2 + m_1^2)} = 0.1$	-
н204У	357935.47	1186253.33	Метод спутниковых геодезических измерений (определений)	$Mt = \sqrt{(m_0^2 + m_1^2)} = 0.1$	-
н205У	357941.09	1186253.58	Метод спутниковых геодезических измерений (определений)	$Mt = \sqrt{(m_0^2 + m_1^2)} = 0.1$	-
н200У	357941.63	1186253.60	Метод спутниковых геодезических измерений (определений)	$Mt = \sqrt{(m_0^2 + m_1^2)} = 0.1$	-

39:15:121034:9:3У65 :				
2. Сведения о частях границ образуемых земельных участков: _____				
обозначение земельного участка				
Обозначение части границ		Горизонтальное проложение (S), м	Описание прохождения части границ	Сведения о согласовании местоположения границ (согласовано/спорное)
от т.	до т.			
1	2	3	4	5
н200У	н201У	3.96	-	-
н201У	н202У	6.12	-	-
н202У	н203У	0.07	-	-
н203У	н204У	4.02	-	-
н204У	н205У	5.63	-	-
н205У	н200У	0.54	-	-
3. Сведения о характеристиках образуемого земельного участка: _____				
39:15:121034:9:3У65 :				
обозначение земельного участка				
№ п/п	Наименование характеристики земельного участка		Значение характеристики	
1	2		3	
1.	Адрес земельного участка		-	
1.1.	Сведения о местоположении земельного участка (при отсутствии адреса) в структурированном в соответствии с федеральной информационной адресной системой виде		Калининградская обл., г. Калининград, ул. Ломоносова, ООАВГ "Авиатор-2"	
1.2.	Дополнительные сведения о местоположении земельного участка		-	
2.	Категория земель		Земли населенных пунктов	
3.	Вид (виды) разрешенного использования		Размещение гаражей для собственных нужд (Размещение гаражей для собственных нужд)	
3.1.	Дополнительные сведения об использовании земельного участка		-	
4.	Реестровый номер границ территориальной зоны или в случае отсутствия такого реестрового номера ее индивидуальное обозначение (вид, тип, номер, индекс)		-	
5.	Площадь земельного участка ± величина предельной погрешности определения (вычисления) площади ($P \pm \Delta P$), м ²		25 ± 2	
6.	Формула, примененная для вычисления предельной погрешности определения площади земельного участка, с подставленными значениями и итоговые (вычисленные) значения (ΔP), м ²		$\Delta P = 3.5 * M_t * \sqrt{P} = 3.5 * 0,1 * \sqrt{25} = 2$	
7.	Предельные минимальный и максимальный размеры земельного участка (P_{\min} и P_{\max}), м ²		- -	
8.	Кадастровый или иной государственный учетный номер (инвентарный) объекта недвижимости, расположенного на образуемом земельном участке		-	
9.	Кадастровые номера исходных земельных участков		39:15:121034:9	
9.1.	Кадастровый номер входящего в состав земельного участка, представляющего собой единое землепользование (номер контура многоконтурного земельного участка), преобразование которого осуществляется		-	

3. Сведения о характеристиках образуемого земельного участка:		39:15:121034:9:ЗУ65 : обозначение земельного участка
№ п/п	Наименование характеристики земельного участка	Значение характеристики
1	2	3
9.2.	Кадастровые номера земельных участков, исключаемых из состава измененного (исходного) земельного участка, представляющего собой единое землепользование	-
9.3.	Кадастровый или иной государственный учетный номер (инвентарный) объекта недвижимости, расположенного на измененном земельном участке	-
10.	Условный номер земельного участка	-
11.	Учетный номер проекта межевания территории	-
12.	Дополнительные сведения об образовании земельного участка	-
13.	Сведения о земельных участках (землях общего пользования, территории общего пользования), посредством которых обеспечивается доступ	Земли общего пользования
14.	Иные сведения	-
4. Пояснения к сведениям об образуемом земельном участке:		39:15:121034:9:ЗУ65 : обозначение земельного участка
1.	-	

Сведения об образуемых земельных участках

1. Сведения о характерных точках границ образуемых земельных участков

39:15:121034:9:3У66 :

обозначение земельного участка

Система координат МСК-39, зона 1

Зона № 1

Обозначение характерных точек границ	Координаты, м		Метод определения координат	Формулы, примененные для расчета средней квадратической погрешности определения координат характерной точки границ (Mt), с подставленными в такие формулы значениями и итоговые (вычисленные) значения Mt, м	Описание закрепле ния точки
	X	Y			
1	2	3	4	5	6
н201У	357941.45	1186257.56	Метод спутниковых геодезических измерений (определений)	$Mt = \sqrt{(m_0^2 + m_1^2)} = 0.1$	-
н206У	357941.68	1186257.57	Метод спутниковых геодезических измерений (определений)	$Mt = \sqrt{(m_0^2 + m_1^2)} = 0.1$	-
н207У	357941.52	1186261.62	Метод спутниковых геодезических измерений (определений)	$Mt = \sqrt{(m_0^2 + m_1^2)} = 0.1$	-
238	357935.04	1186261.28	Метод спутниковых геодезических измерений (определений)	$Mt = \sqrt{(m_0^2 + m_1^2)} = 0.1$	-
н203У	357935.26	1186257.34	Метод спутниковых геодезических измерений (определений)	$Mt = \sqrt{(m_0^2 + m_1^2)} = 0.1$	-
н202У	357935.33	1186257.34	Метод спутниковых геодезических измерений (определений)	$Mt = \sqrt{(m_0^2 + m_1^2)} = 0.1$	-
н201У	357941.45	1186257.56	Метод спутниковых геодезических измерений (определений)	$Mt = \sqrt{(m_0^2 + m_1^2)} = 0.1$	-

39:15:121034:9:3У66 :				
2. Сведения о частях границ образуемых земельных участков: _____				
обозначение земельного участка				
Обозначение части границ		Горизонтальное проложение (S), м	Описание прохождения части границ	Сведения о согласовании местоположения границ (согласовано/спорное)
от т.	до т.			
1	2	3	4	5
н201У	н206У	0.23	-	-
н206У	н207У	4.05	-	-
н207У	238	6.49	-	-
238	н203У	3.95	-	-
н203У	н202У	0.07	-	-
н202У	н201У	6.12	-	-
3. Сведения о характеристиках образуемого земельного участка: _____				
39:15:121034:9:3У66 :				
обозначение земельного участка				
№ п/п	Наименование характеристики земельного участка		Значение характеристики	
1	2		3	
1.	Адрес земельного участка		-	
1.1.	Сведения о местоположении земельного участка (при отсутствии адреса) в структурированном в соответствии с федеральной информационной адресной системой виде		Калининградская обл., г. Калининград, ул. Ломоносова, ООАВГ "Авиатор-2"	
1.2.	Дополнительные сведения о местоположении земельного участка		-	
2.	Категория земель		Земли населенных пунктов	
3.	Вид (виды) разрешенного использования		Размещение гаражей для собственных нужд (Размещение гаражей для собственных нужд)	
3.1.	Дополнительные сведения об использовании земельного участка		-	
4.	Реестровый номер границ территориальной зоны или в случае отсутствия такого реестрового номера ее индивидуальное обозначение (вид, тип, номер, индекс)		-	
5.	Площадь земельного участка ± величина предельной погрешности определения (вычисления) площади ($P \pm \Delta P$), м ²		26 ± 2	
6.	Формула, примененная для вычисления предельной погрешности определения площади земельного участка, с подставленными значениями и итоговые (вычисленные) значения (ΔP), м ²		$\Delta P = 3.5 * M_t * \sqrt{P} = 3.5 * 0,1 * \sqrt{26} = 2$	
7.	Предельные минимальный и максимальный размеры земельного участка (R_{\min} и R_{\max}), м ²		- -	
8.	Кадастровый или иной государственный учетный номер (инвентарный) объекта недвижимости, расположенного на образуемом земельном участке		-	
9.	Кадастровые номера исходных земельных участков		39:15:121034:9	
9.1.	Кадастровый номер входящего в состав земельного участка, представляющего собой единое землепользование (номер контура многоконтурного земельного участка), преобразование которого осуществляется		-	

3. Сведения о характеристиках образуемого земельного участка:		39:15:121034:9:ЗУ66 : обозначение земельного участка
№ п/п	Наименование характеристики земельного участка	Значение характеристики
1	2	3
9.2.	Кадастровые номера земельных участков, исключаемых из состава измененного (исходного) земельного участка, представляющего собой единое землепользование	-
9.3.	Кадастровый или иной государственный учетный номер (инвентарный) объекта недвижимости, расположенного на измененном земельном участке	-
10.	Условный номер земельного участка	-
11.	Учетный номер проекта межевания территории	-
12.	Дополнительные сведения об образовании земельного участка	-
13.	Сведения о земельных участках (землях общего пользования, территории общего пользования), посредством которых обеспечивается доступ	Земли общего пользования
14.	Иные сведения	-
4. Пояснения к сведениям об образуемом земельном участке:		39:15:121034:9:ЗУ66 : обозначение земельного участка
1.	-	

Сведения об образуемых земельных участках

1. Сведения о характерных точках границ образуемых земельных участков

39:15:121034:9:3У67 :

обозначение земельного участка

Система координат МСК-39, зона 1

Зона № 1

Обозначение характерных точек границ	Координаты, м		Метод определения координат	Формулы, примененные для расчета средней квадратической погрешности определения координат характерной точки границ (Mt), с подставленными в такие формулы значениями и итоговые (вычисленные) значения Mt, м	Описание закрепле ния точки
	X	Y			
1	2	3	4	5	6
н208У	357941.05	1186297.00	Метод спутниковых геодезических измерений (определений)	$Mt = \sqrt{(m_0^2 + m_1^2)} = 0.1$	-
282	357940.46	1186296.91	Метод спутниковых геодезических измерений (определений)	$Mt = \sqrt{(m_0^2 + m_1^2)} = 0.1$	-
285	357933.32	1186295.74	Метод спутниковых геодезических измерений (определений)	$Mt = \sqrt{(m_0^2 + m_1^2)} = 0.1$	-
285	357933.06	1186295.70	Метод спутниковых геодезических измерений (определений)	$Mt = \sqrt{(m_0^2 + m_1^2)} = 0.1$	-
18	357933.61	1186291.84	Метод спутниковых геодезических измерений (определений)	$Mt = \sqrt{(m_0^2 + m_1^2)} = 0.1$	-
18	357933.97	1186291.90	Метод спутниковых геодезических измерений (определений)	$Mt = \sqrt{(m_0^2 + m_1^2)} = 0.1$	-
17	357941.14	1186293.14	Метод спутниковых геодезических измерений (определений)	$Mt = \sqrt{(m_0^2 + m_1^2)} = 0.1$	-
н209У	357941.75	1186293.25	Метод спутниковых геодезических измерений (определений)	$Mt = \sqrt{(m_0^2 + m_1^2)} = 0.1$	-

1. Сведения о характерных точках границ образуемых земельных участков				39:15:121034:9:3У67 : обозначение земельного участка	
Система координат МСК-39, зона 1				Зона № 1	
Обозначение характерных точек границ	Координаты, м		Метод определения координат	Формулы, примененные для расчета средней квадратической погрешности определения координат характерной точки границ (Mt), с подставленными в такие формулы значениями и итоговые (вычисленные) значения Mt, м	Описание закрепления точки
	X	Y			
1	2	3	4	5	6
н208У	357941.05	1186297.00	Метод спутниковых геодезических измерений (определений)	$Mt = \sqrt{(m_0^2 + m_1^2)} = 0.1$	-
2. Сведения о частях границ образуемых земельных участков:				39:15:121034:9:3У67 : обозначение земельного участка	
Обозначение части границ		Горизонтальное проложение (S), м	Описание прохождения части границ	Сведения о согласовании местоположения границ (согласовано/спорное)	
от т.	до т.				
1	2	3	4	5	
н208У	282	0.60	-	-	
282	285	7.24	-	-	
285	285	0.26	-	-	
285	18	3.90	-	-	
18	18	0.36	-	-	
18	17	7.28	-	-	
17	н209У	0.62	-	-	
н209У	н208У	3.81	-	-	
3. Сведения о характеристиках образуемого земельного участка:				39:15:121034:9:3У67 : обозначение земельного участка	
№ п/п	Наименование характеристики земельного участка		Значение характеристики		
1	2		3		
1.	Адрес земельного участка		-		
1.1.	Сведения о местоположении земельного участка (при отсутствии адреса) в структурированном в соответствии с федеральной информационной адресной системой виде		Калининградская обл., г. Калининград, ул. Ломоносова, ООАВГ "Авиатор-2"		
1.2.	Дополнительные сведения о местоположении земельного участка		-		
2.	Категория земель		Земли населенных пунктов		
3.	Вид (виды) разрешенного использования		Размещение гаражей для собственных нужд (Размещение гаражей для собственных нужд)		

3. Сведения о характеристиках образуемого земельного участка:		39:15:121034:9:ЗУ67 :
		обозначение земельного участка
№ п/п	Наименование характеристики земельного участка	Значение характеристики
1	2	3
3.1.	Дополнительные сведения об использовании земельного участка	-
4.	Реестровый номер границ территориальной зоны или в случае отсутствия такого реестрового номера ее индивидуальное обозначение (вид, тип, номер, индекс)	-
5.	Площадь земельного участка \pm величина предельной погрешности определения (вычисления) площади ($P \pm \Delta P$), м ²	32 ± 2
6.	Формула, примененная для вычисления предельной погрешности определения площади земельного участка, с подставленными значениями и итоговые (вычисленные) значения (ΔP), м ²	$\Delta P = 3.5 * M_t * \sqrt{P} = 3.5 * 0,1 * \sqrt{32} = 2$
7.	Предельные минимальный и максимальный размеры земельного участка ($R_{\text{мин}}$ и $R_{\text{макс}}$), м ²	- -
8.	Кадастровый или иной государственный учетный номер (инвентарный) объекта недвижимости, расположенного на образуемом земельном участке	39:15:121034:2339
9.	Кадастровые номера исходных земельных участков	39:15:121034:9
9.1.	Кадастровый номер входящего в состав земельного участка, представляющего собой единое землепользование (номер контура многоконтурного земельного участка), преобразование которого осуществляется	-
9.2.	Кадастровые номера земельных участков, исключаемых из состава измененного (исходного) земельного участка, представляющего собой единое землепользование	-
9.3.	Кадастровый или иной государственный учетный номер (инвентарный) объекта недвижимости, расположенного на измененном земельном участке	-
10.	Условный номер земельного участка	-
11.	Учетный номер проекта межевания территории	-
12.	Дополнительные сведения об образовании земельного участка	-
13.	Сведения о земельных участках (землях общего пользования, территории общего пользования), посредством которых обеспечивается доступ	Земли общего пользования
14.	Иные сведения	-
4. Пояснения к сведениям об образуемом земельном участке:		39:15:121034:9:ЗУ67 :
		обозначение земельного участка
1.	-	

Сведения об образуемых земельных участках

1. Сведения о характерных точках границ образуемых земельных участков

39:15:121034:9:3У68 :

обозначение земельного участка

Система координат МСК-39, зона 1

Зона № 1

Обозначение характерных точек границ	Координаты, м		Метод определения координат	Формулы, примененные для расчета средней квадратической погрешности определения координат характерной точки границ (Mt), с подставленными в такие формулы значениями и итоговые (вычисленные) значения Mt, м	Описание закрепле ния точки
	X	Y			
1	2	3	4	5	6
283	357939.84	1186300.40	Метод спутниковых геодезических измерений (определений)	$Mt = \sqrt{(m_0^2 + m_1^2)} = 0.1$	-
н210У	357940.45	1186300.50	Метод спутниковых геодезических измерений (определений)	$Mt = \sqrt{(m_0^2 + m_1^2)} = 0.1$	-
н211У	357939.90	1186303.90	Метод спутниковых геодезических измерений (определений)	$Mt = \sqrt{(m_0^2 + m_1^2)} = 0.1$	-
н212У	357932.20	1186302.66	Метод спутниковых геодезических измерений (определений)	$Mt = \sqrt{(m_0^2 + m_1^2)} = 0.1$	-
н213У	357931.95	1186302.62	Метод спутниковых геодезических измерений (определений)	$Mt = \sqrt{(m_0^2 + m_1^2)} = 0.1$	-
284	357932.50	1186299.22	Метод спутниковых геодезических измерений (определений)	$Mt = \sqrt{(m_0^2 + m_1^2)} = 0.1$	-
284	357932.74	1186299.26	Метод спутниковых геодезических измерений (определений)	$Mt = \sqrt{(m_0^2 + m_1^2)} = 0.1$	-
283	357939.84	1186300.40	Метод спутниковых геодезических измерений (определений)	$Mt = \sqrt{(m_0^2 + m_1^2)} = 0.1$	-

39:15:121034:9:3У68 :				
2. Сведения о частях границ образуемых земельных участков: _____				
обозначение земельного участка				
Обозначение части границ		Горизонтальное проложение (S), м	Описание прохождения части границ	Сведения о согласовании местоположения границ (согласовано/спорное)
от т.	до т.			
1	2	3	4	5
283	н210У	0.62	-	-
н210У	н211У	3.44	-	-
н211У	н212У	7.80	-	-
н212У	н213У	0.25	-	-
н213У	284	3.44	-	-
284	284	0.24	-	-
284	283	7.19	-	-
39:15:121034:9:3У68 :				
3. Сведения о характеристиках образуемого земельного участка: _____				
обозначение земельного участка				
№ п/п	Наименование характеристики земельного участка		Значение характеристики	
1	2		3	
1.	Адрес земельного участка		-	
1.1.	Сведения о местоположении земельного участка (при отсутствии адреса) в структурированном в соответствии с федеральной информационной адресной системой виде		Калининградская обл., г. Калининград, ул. Ломоносова, ООАВГ "Авиатор-2"	
1.2.	Дополнительные сведения о местоположении земельного участка		-	
2.	Категория земель		Земли населенных пунктов	
3.	Вид (виды) разрешенного использования		Размещение гаражей для собственных нужд (Размещение гаражей для собственных нужд)	
3.1.	Дополнительные сведения об использовании земельного участка		-	
4.	Реестровый номер границ территориальной зоны или в случае отсутствия такого реестрового номера ее индивидуальное обозначение (вид, тип, номер, индекс)		-	
5.	Площадь земельного участка ± величина предельной погрешности определения (вычисления) площади ($P \pm \Delta P$), м ²		28 ± 2	
6.	Формула, примененная для вычисления предельной погрешности определения площади земельного участка, с подставленными значениями и итоговые (вычисленные) значения (ΔP), м ²		$\Delta P = 3.5 * M_t * \sqrt{P} = 3.5 * 0,1 * \sqrt{28} = 2$	
7.	Предельные минимальный и максимальный размеры земельного участка (P_{\min} и P_{\max}), м ²		- -	
8.	Кадастровый или иной государственный учетный номер (инвентарный) объекта недвижимости, расположенного на образуемом земельном участке		39:15:121034:2317	
9.	Кадастровые номера исходных земельных участков		39:15:121034:9	
9.1.	Кадастровый номер входящего в состав земельного участка, представляющего собой единое землепользование (номер контура многоконтурного земельного участка), преобразование которого осуществляется		-	

3. Сведения о характеристиках образуемого земельного участка:		39:15:121034:9:ЗУ68 : обозначение земельного участка
№ п/п	Наименование характеристики земельного участка	Значение характеристики
1	2	3
9.2.	Кадастровые номера земельных участков, исключаемых из состава измененного (исходного) земельного участка, представляющего собой единое землепользование	-
9.3.	Кадастровый или иной государственный учетный номер (инвентарный) объекта недвижимости, расположенного на измененном земельном участке	-
10.	Условный номер земельного участка	-
11.	Учетный номер проекта межевания территории	-
12.	Дополнительные сведения об образовании земельного участка	-
13.	Сведения о земельных участках (землях общего пользования, территории общего пользования), посредством которых обеспечивается доступ	Земли общего пользования
14.	Иные сведения	-
4. Пояснения к сведениям об образуемом земельном участке:		39:15:121034:9:ЗУ68 : обозначение земельного участка
1.	-	

Сведения об образуемых земельных участках

1. Сведения о характерных точках границ образуемых земельных участков

39:15:121034:9:3У69 :

обозначение земельного участка

Система координат МСК-39, зона 1

Зона № 1

Обозначение характерных точек границ	Координаты, м		Метод определения координат	Формулы, примененные для расчета средней квадратической погрешности определения координат характерной точки границ (Mt), с подставленными в такие формулы значениями и итоговые (вычисленные) значения Mt, м	Описание закрепле ния точки
	X	Y			
1	2	3	4	5	6
н214У	357939.29	1186307.62	Метод спутниковых геодезических измерений (определений)	$Mt = \sqrt{(m_0^2 + m_1^2)} = 0.1$	-
н215У	357938.60	1186311.57	Метод спутниковых геодезических измерений (определений)	$Mt = \sqrt{(m_0^2 + m_1^2)} = 0.1$	-
312	357938.06	1186311.49	Метод спутниковых геодезических измерений (определений)	$Mt = \sqrt{(m_0^2 + m_1^2)} = 0.1$	-
н216У	357930.68	1186310.31	Метод спутниковых геодезических измерений (определений)	$Mt = \sqrt{(m_0^2 + m_1^2)} = 0.1$	-
н217У	357931.35	1186306.25	Метод спутниковых геодезических измерений (определений)	$Mt = \sqrt{(m_0^2 + m_1^2)} = 0.1$	-
н218У	357931.63	1186306.29	Метод спутниковых геодезических измерений (определений)	$Mt = \sqrt{(m_0^2 + m_1^2)} = 0.1$	-
н214У	357939.29	1186307.62	Метод спутниковых геодезических измерений (определений)	$Mt = \sqrt{(m_0^2 + m_1^2)} = 0.1$	-

39:15:121034:9:3У69 :				
2. Сведения о частях границ образуемых земельных участков: _____				
обозначение земельного участка				
Обозначение части границ		Горизонтальное проложение (S), м	Описание прохождения части границ	Сведения о согласовании местоположения границ (согласовано/спорное)
от т.	до т.			
1	2	3	4	5
н214У	н215У	4.01	-	-
н215У	312	0.55	-	-
312	н216У	7.47	-	-
н216У	н217У	4.11	-	-
н217У	н218У	0.28	-	-
н218У	н214У	7.77	-	-
3. Сведения о характеристиках образуемого земельного участка: _____				
39:15:121034:9:3У69 :				
обозначение земельного участка				
№ п/п	Наименование характеристики земельного участка		Значение характеристики	
1	2		3	
1.	Адрес земельного участка		-	
1.1.	Сведения о местоположении земельного участка (при отсутствии адреса) в структурированном в соответствии с федеральной информационной адресной системой виде		Калининградская обл., г. Калининград, ул. Ломоносова, ООАВГ "Авиатор-2"	
1.2.	Дополнительные сведения о местоположении земельного участка		-	
2.	Категория земель		Земли населенных пунктов	
3.	Вид (виды) разрешенного использования		Размещение гаражей для собственных нужд (Размещение гаражей для собственных нужд)	
3.1.	Дополнительные сведения об использовании земельного участка		-	
4.	Реестровый номер границ территориальной зоны или в случае отсутствия такого реестрового номера ее индивидуальное обозначение (вид, тип, номер, индекс)		-	
5.	Площадь земельного участка ± величина предельной погрешности определения (вычисления) площади ($P \pm \Delta P$), м ²		33 ± 2	
6.	Формула, примененная для вычисления предельной погрешности определения площади земельного участка, с подставленными значениями и итоговые (вычисленные) значения (ΔP), м ²		$\Delta P = 3.5 * M_t * \sqrt{P} = 3.5 * 0,1 * \sqrt{33} = 2$	
7.	Предельные минимальный и максимальный размеры земельного участка ($R_{\text{мин}}$ и $R_{\text{макс}}$), м ²		- -	
8.	Кадастровый или иной государственный учетный номер (инвентарный) объекта недвижимости, расположенного на образуемом земельном участке		39:15:121034:2316	
9.	Кадастровые номера исходных земельных участков		39:15:121034:9	
9.1.	Кадастровый номер входящего в состав земельного участка, представляющего собой единое землепользование (номер контура многоконтурного земельного участка), преобразование которого осуществляется		-	

3. Сведения о характеристиках образуемого земельного участка:		39:15:121034:9:ЗУ69 :
		обозначение земельного участка
№ п/п	Наименование характеристики земельного участка	Значение характеристики
1	2	3
9.2.	Кадастровые номера земельных участков, исключаемых из состава измененного (исходного) земельного участка, представляющего собой единое землепользование	-
9.3.	Кадастровый или иной государственный учетный номер (инвентарный) объекта недвижимости, расположенного на измененном земельном участке	-
10.	Условный номер земельного участка	-
11.	Учетный номер проекта межевания территории	-
12.	Дополнительные сведения об образовании земельного участка	-
13.	Сведения о земельных участках (землях общего пользования, территории общего пользования), посредством которых обеспечивается доступ	Земли общего пользования
14.	Иные сведения	-
4. Пояснения к сведениям об образуемом земельном участке:		39:15:121034:9:ЗУ69 :
		обозначение земельного участка
1.	-	

Сведения об образуемых земельных участках

1. Сведения о характерных точках границ образуемых земельных участков

39:15:121034:9:3У70 :

обозначение земельного участка

Система координат МСК-39, зона 1

Зона № 1

Обозначение характерных точек границ	Координаты, м		Метод определения координат	Формулы, примененные для расчета средней квадратической погрешности определения координат характерной точки границ (Mt), с подставленными в такие формулы значениями и итоговые (вычисленные) значения Mt, м	Описание закрепле ния точки
	X	Y			
1	2	3	4	5	6
29	357935.29	1186327.15	Метод спутниковых геодезических измерений (определений)	$Mt = \sqrt{(m_0^2 + m_1^2)} = 0.1$	-
н219У	357935.98	1186327.23	Метод спутниковых геодезических измерений (определений)	$Mt = \sqrt{(m_0^2 + m_1^2)} = 0.1$	-
н220У	357935.16	1186331.42	Метод спутниковых геодезических измерений (определений)	$Mt = \sqrt{(m_0^2 + m_1^2)} = 0.1$	-
н221У	357935.01	1186331.40	Метод спутниковых геодезических измерений (определений)	$Mt = \sqrt{(m_0^2 + m_1^2)} = 0.1$	-
н222У	357927.58	1186330.23	Метод спутниковых геодезических измерений (определений)	$Mt = \sqrt{(m_0^2 + m_1^2)} = 0.1$	-
н223У	357927.31	1186330.19	Метод спутниковых геодезических измерений (определений)	$Mt = \sqrt{(m_0^2 + m_1^2)} = 0.1$	-
н224У	357928.03	1186325.98	Метод спутниковых геодезических измерений (определений)	$Mt = \sqrt{(m_0^2 + m_1^2)} = 0.1$	-
29	357935.29	1186327.15	Метод спутниковых геодезических измерений (определений)	$Mt = \sqrt{(m_0^2 + m_1^2)} = 0.1$	-

39:15:121034:9:3У70 :				
2. Сведения о частях границ образуемых земельных участков: _____				
обозначение земельного участка				
Обозначение части границ		Горизонтальное проложение (S), м	Описание прохождения части границ	Сведения о согласовании местоположения границ (согласовано/спорное)
от т.	до т.			
1	2	3	4	5
29	н219У	0.69	-	-
н219У	н220У	4.27	-	-
н220У	н221У	0.15	-	-
н221У	н222У	7.52	-	-
н222У	н223У	0.27	-	-
н223У	н224У	4.27	-	-
н224У	29	7.35	-	-
39:15:121034:9:3У70 :				
3. Сведения о характеристиках образуемого земельного участка: _____				
обозначение земельного участка				
№ п/п	Наименование характеристики земельного участка		Значение характеристики	
1	2		3	
1.	Адрес земельного участка		-	
1.1.	Сведения о местоположении земельного участка (при отсутствии адреса) в структурированном в соответствии с федеральной информационной адресной системой виде		Калининградская обл., г. Калининград, ул. Ломоносова, ООАВГ "Авиатор-2"	
1.2.	Дополнительные сведения о местоположении земельного участка		-	
2.	Категория земель		Земли населенных пунктов	
3.	Вид (виды) разрешенного использования		Размещение гаражей для собственных нужд (Размещение гаражей для собственных нужд)	
3.1.	Дополнительные сведения об использовании земельного участка		-	
4.	Реестровый номер границ территориальной зоны или в случае отсутствия такого реестрового номера ее индивидуальное обозначение (вид, тип, номер, индекс)		-	
5.	Площадь земельного участка ± величина предельной погрешности определения (вычисления) площади ($P \pm \Delta P$), м ²		34 ± 2	
6.	Формула, примененная для вычисления предельной погрешности определения площади земельного участка, с подставленными значениями и итоговые (вычисленные) значения (ΔP), м ²		$\Delta P = 3.5 * M_t * \sqrt{P} = 3.5 * 0,1 * \sqrt{34} = 2$	
7.	Предельные минимальный и максимальный размеры земельного участка (R_{\min} и R_{\max}), м ²		-	
8.	Кадастровый или иной государственный учетный номер (инвентарный) объекта недвижимости, расположенного на образуемом земельном участке		-	
9.	Кадастровые номера исходных земельных участков		39:15:121034:9	
9.1.	Кадастровый номер входящего в состав земельного участка, представляющего собой единое землепользование (номер контура многоконтурного земельного участка), преобразование которого осуществляется		-	

3. Сведения о характеристиках образуемого земельного участка:		39:15:121034:9:3У70 : обозначение земельного участка
№ п/п	Наименование характеристики земельного участка	Значение характеристики
1	2	3
9.2.	Кадастровые номера земельных участков, исключаемых из состава измененного (исходного) земельного участка, представляющего собой единое землепользование	-
9.3.	Кадастровый или иной государственный учетный номер (инвентарный) объекта недвижимости, расположенного на измененном земельном участке	-
10.	Условный номер земельного участка	-
11.	Учетный номер проекта межевания территории	-
12.	Дополнительные сведения об образовании земельного участка	-
13.	Сведения о земельных участках (землях общего пользования, территории общего пользования), посредством которых обеспечивается доступ	Земли общего пользования
14.	Иные сведения	-
4. Пояснения к сведениям об образуемом земельном участке:		39:15:121034:9:3У70 : обозначение земельного участка
1.	-	

Сведения об образуемых земельных участках

1. Сведения о характерных точках границ образуемых земельных участков

39:15:121034:9:3У71 :

обозначение земельного участка

Система координат МСК-39, зона 1

Зона № 1

Обозначение характерных точек границ	Координаты, м		Метод определения координат	Формулы, примененные для расчета средней квадратической погрешности определения координат характерной точки границ (Mt), с подставленными в такие формулы значениями и итоговые (вычисленные) значения Mt, м	Описание закрепле ния точки
	X	Y			
1	2	3	4	5	6
н221У	357935.01	1186331.40	Метод спутниковых геодезических измерений (определений)	$Mt = \sqrt{(m_0^2 + m_1^2)} = 0.1$	-
н225У	357934.25	1186335.73	Метод спутниковых геодезических измерений (определений)	$Mt = \sqrt{(m_0^2 + m_1^2)} = 0.1$	-
301	357933.83	1186335.67	Метод спутниковых геодезических измерений (определений)	$Mt = \sqrt{(m_0^2 + m_1^2)} = 0.1$	-
304	357926.83	1186334.52	Метод спутниковых геодезических измерений (определений)	$Mt = \sqrt{(m_0^2 + m_1^2)} = 0.1$	-
631	357926.58	1186334.48	Метод спутниковых геодезических измерений (определений)	$Mt = \sqrt{(m_0^2 + m_1^2)} = 0.1$	-
595	357926.91	1186332.39	Метод спутниковых геодезических измерений (определений)	$Mt = \sqrt{(m_0^2 + m_1^2)} = 0.1$	-
н223У	357927.31	1186330.19	Метод спутниковых геодезических измерений (определений)	$Mt = \sqrt{(m_0^2 + m_1^2)} = 0.1$	-
н222У	357927.58	1186330.23	Метод спутниковых геодезических измерений (определений)	$Mt = \sqrt{(m_0^2 + m_1^2)} = 0.1$	-

1. Сведения о характерных точках границ образуемых земельных участков				39:15:121034:9:3У71 : обозначение земельного участка	
Система координат МСК-39, зона 1				Зона № 1	
Обозначение характерных точек границ	Координаты, м		Метод определения координат	Формулы, примененные для расчета средней квадратической погрешности определения координат характерной точки границ (Mt), с подставленными в такие формулы значениями и итоговые (вычисленные) значения Mt, м	Описание закрепления точки
	X	Y			
1	2	3	4	5	6
н221У	357935.01	1186331.40	Метод спутниковых геодезических измерений (определений)	$Mt = \sqrt{(m_0^2 + m_1^2)} = 0.1$	-
2. Сведения о частях границ образуемых земельных участков:				39:15:121034:9:3У71 : обозначение земельного участка	
Обозначение части границ		Горизонтальное проложение (S), м	Описание прохождения части границ	Сведения о согласовании местоположения границ (согласовано/спорное)	
от т.	до т.				
1	2	3	4	5	
н221У	н225У	4.40	-	-	
н225У	301	0.42	-	-	
301	304	7.09	-	-	
304	631	0.25	-	-	
631	595	2.12	-	-	
595	н223У	2.24	-	-	
н223У	н222У	0.27	-	-	
н222У	н221У	7.52	-	-	
3. Сведения о характеристиках образуемого земельного участка:				39:15:121034:9:3У71 : обозначение земельного участка	
№ п/п	Наименование характеристики земельного участка		Значение характеристики		
1	2		3		
1.	Адрес земельного участка		-		
1.1.	Сведения о местоположении земельного участка (при отсутствии адреса) в структурированном в соответствии с федеральной информационной адресной системой виде		Калининградская обл., г. Калининград, ул. Ломоносова, ООАВГ "Авиатор-2"		
1.2.	Дополнительные сведения о местоположении земельного участка		-		
2.	Категория земель		Земли населенных пунктов		
3.	Вид (виды) разрешенного использования		Размещение гаражей для собственных нужд (Размещение гаражей для собственных нужд)		

3. Сведения о характеристиках образуемого земельного участка:		39:15:121034:9:ЗУ71 :
		обозначение земельного участка
№ п/п	Наименование характеристики земельного участка	Значение характеристики
1	2	3
3.1.	Дополнительные сведения об использовании земельного участка	-
4.	Реестровый номер границ территориальной зоны или в случае отсутствия такого реестрового номера ее индивидуальное обозначение (вид, тип, номер, индекс)	-
5.	Площадь земельного участка \pm величина предельной погрешности определения (вычисления) площади ($P \pm \Delta P$), м ²	34 ± 2
6.	Формула, примененная для вычисления предельной погрешности определения площади земельного участка, с подставленными значениями и итоговые (вычисленные) значения (ΔP), м ²	$\Delta P = 3.5 * M_t * \sqrt{P} = 3.5 * 0,1 * \sqrt{34} = 2$
7.	Предельные минимальный и максимальный размеры земельного участка ($R_{\text{мин}}$ и $R_{\text{макс}}$), м ²	- -
8.	Кадастровый или иной государственный учетный номер (инвентарный) объекта недвижимости, расположенного на образуемом земельном участке	39:15:121034:2566
9.	Кадастровые номера исходных земельных участков	39:15:121034:9
9.1.	Кадастровый номер входящего в состав земельного участка, представляющего собой единое землепользование (номер контура многоконтурного земельного участка), преобразование которого осуществляется	-
9.2.	Кадастровые номера земельных участков, исключаемых из состава измененного (исходного) земельного участка, представляющего собой единое землепользование	-
9.3.	Кадастровый или иной государственный учетный номер (инвентарный) объекта недвижимости, расположенного на измененном земельном участке	-
10.	Условный номер земельного участка	-
11.	Учетный номер проекта межевания территории	-
12.	Дополнительные сведения об образовании земельного участка	-
13.	Сведения о земельных участках (землях общего пользования, территории общего пользования), посредством которых обеспечивается доступ	Земли общего пользования
14.	Иные сведения	-
4. Пояснения к сведениям об образуемом земельном участке:		39:15:121034:9:ЗУ71 :
		обозначение земельного участка
1.	-	

Сведения об образуемых земельных участках

1. Сведения о характерных точках границ образуемых земельных участков

39:15:121034:9:3У72 :

обозначение земельного участка

Система координат МСК-39, зона 1

Зона № 1

Обозначение характерных точек границ	Координаты, м		Метод определения координат	Формулы, примененные для расчета средней квадратической погрешности определения координат характерной точки границ (Mt), с подставленными в такие формулы значениями и итоговые (вычисленные) значения Mt, м	Описание закрепле ния точки
	X	Y			
1	2	3	4	5	6
н226У	357933.56	1186339.89	Метод спутниковых геодезических измерений (определений)	$Mt = \sqrt{(m_0^2 + m_1^2)} = 0.1$	-
н227У	357932.93	1186343.59	Метод спутниковых геодезических измерений (определений)	$Mt = \sqrt{(m_0^2 + m_1^2)} = 0.1$	-
92	357932.69	1186343.56	Метод спутниковых геодезических измерений (определений)	$Mt = \sqrt{(m_0^2 + m_1^2)} = 0.1$	-
95	357925.50	1186342.36	Метод спутниковых геодезических измерений (определений)	$Mt = \sqrt{(m_0^2 + m_1^2)} = 0.1$	-
н228У	357925.15	1186342.31	Метод спутниковых геодезических измерений (определений)	$Mt = \sqrt{(m_0^2 + m_1^2)} = 0.1$	-
630	357925.85	1186338.56	Метод спутниковых геодезических измерений (определений)	$Mt = \sqrt{(m_0^2 + m_1^2)} = 0.1$	-
303	357926.15	1186338.61	Метод спутниковых геодезических измерений (определений)	$Mt = \sqrt{(m_0^2 + m_1^2)} = 0.1$	-
302	357933.16	1186339.77	Метод спутниковых геодезических измерений (определений)	$Mt = \sqrt{(m_0^2 + m_1^2)} = 0.1$	-

1. Сведения о характерных точках границ образуемых земельных участков				39:15:121034:9:3У72 : обозначение земельного участка	
Система координат МСК-39, зона 1				Зона № 1	
Обозначение характерных точек границ	Координаты, м		Метод определения координат	Формулы, примененные для расчета средней квадратической погрешности определения координат характерной точки границ (Mt), с подставленными в такие формулы значениями и итоговые (вычисленные) значения Mt, м	Описание закрепления точки
	X	Y			
1	2	3	4	5	6
н226У	357933.56	1186339.89	Метод спутниковых геодезических измерений (определений)	$Mt = \sqrt{(m_0^2 + m_1^2)} = 0.1$	-
2. Сведения о частях границ образуемых земельных участков: 39:15:121034:9:3У72 : обозначение земельного участка					
Обозначение части границ		Горизонтальное проложение (S), м	Описание прохождения части границ	Сведения о согласовании местоположения границ (согласовано/спорное)	
от т.	до т.				
1	2	3	4	5	
н226У	н227У	3.75	-	-	
н227У	92	0.24	-	-	
92	95	7.29	-	-	
95	н228У	0.35	-	-	
н228У	630	3.81	-	-	
630	303	0.30	-	-	
303	302	7.11	-	-	
302	н226У	0.42	-	-	
3. Сведения о характеристиках образуемого земельного участка: 39:15:121034:9:3У72 : обозначение земельного участка					
№ п/п	Наименование характеристики земельного участка		Значение характеристики		
1	2		3		
1.	Адрес земельного участка		-		
1.1.	Сведения о местоположении земельного участка (при отсутствии адреса) в структурированном в соответствии с федеральной информационной адресной системой виде		Калининградская обл., г. Калининград, ул. Ломоносова, ООАВГ "Авиатор-2"		
1.2.	Дополнительные сведения о местоположении земельного участка		-		
2.	Категория земель		Земли населенных пунктов		
3.	Вид (виды) разрешенного использования		Размещение гаражей для собственных нужд (Размещение гаражей для собственных нужд)		

3. Сведения о характеристиках образуемого земельного участка:		39:15:121034:9:ЗУ72 :
		обозначение земельного участка
№ п/п	Наименование характеристики земельного участка	Значение характеристики
1	2	3
3.1.	Дополнительные сведения об использовании земельного участка	-
4.	Реестровый номер границ территориальной зоны или в случае отсутствия такого реестрового номера ее индивидуальное обозначение (вид, тип, номер, индекс)	-
5.	Площадь земельного участка \pm величина предельной погрешности определения (вычисления) площади ($P \pm \Delta P$), м ²	30 ± 2
6.	Формула, примененная для вычисления предельной погрешности определения площади земельного участка, с подставленными значениями и итоговые (вычисленные) значения (ΔP), м ²	$\Delta P = 3.5 * M_t * \sqrt{P} = 3.5 * 0,1 * \sqrt{30} = 2$
7.	Предельные минимальный и максимальный размеры земельного участка ($R_{\text{мин}}$ и $R_{\text{макс}}$), м ²	- -
8.	Кадастровый или иной государственный учетный номер (инвентарный) объекта недвижимости, расположенного на образуемом земельном участке	-
9.	Кадастровые номера исходных земельных участков	39:15:121034:9
9.1.	Кадастровый номер входящего в состав земельного участка, представляющего собой единое землепользование (номер контура многоконтурного земельного участка), преобразование которого осуществляется	-
9.2.	Кадастровые номера земельных участков, исключаемых из состава измененного (исходного) земельного участка, представляющего собой единое землепользование	-
9.3.	Кадастровый или иной государственный учетный номер (инвентарный) объекта недвижимости, расположенного на измененном земельном участке	-
10.	Условный номер земельного участка	-
11.	Учетный номер проекта межевания территории	-
12.	Дополнительные сведения об образовании земельного участка	-
13.	Сведения о земельных участках (землях общего пользования, территории общего пользования), посредством которых обеспечивается доступ	Земли общего пользования
14.	Иные сведения	-
4. Пояснения к сведениям об образуемом земельном участке:		39:15:121034:9:ЗУ72 :
		обозначение земельного участка
1.	-	

Сведения об образуемых земельных участках

1. Сведения о характерных точках границ образуемых земельных участков

39:15:121034:9:3У73 :

обозначение земельного участка

Система координат МСК-39, зона 1

Зона № 1

Обозначение характерных точек границ	Координаты, м		Метод определения координат	Формулы, примененные для расчета средней квадратической погрешности определения координат характерной точки границ (Mt), с подставленными в такие формулы значениями и итоговые (вычисленные) значения Mt, м	Описание закрепле ния точки
	X	Y			
1	2	3	4	5	6
93	357932.05	1186347.40	Метод спутниковых геодезических измерений (определений)	$Mt = \sqrt{(m_0^2 + m_1^2)} = 0.1$	-
н229У	357932.29	1186347.45	Метод спутниковых геодезических измерений (определений)	$Mt = \sqrt{(m_0^2 + m_1^2)} = 0.1$	-
н230У	357931.70	1186351.06	Метод спутниковых геодезических измерений (определений)	$Mt = \sqrt{(m_0^2 + m_1^2)} = 0.1$	-
105	357931.16	1186350.99	Метод спутниковых геодезических измерений (определений)	$Mt = \sqrt{(m_0^2 + m_1^2)} = 0.1$	-
620	357923.79	1186349.83	Метод спутниковых геодезических измерений (определений)	$Mt = \sqrt{(m_0^2 + m_1^2)} = 0.1$	-
н231У	357924.44	1186346.20	Метод спутниковых геодезических измерений (определений)	$Mt = \sqrt{(m_0^2 + m_1^2)} = 0.1$	-
94	357924.80	1186346.25	Метод спутниковых геодезических измерений (определений)	$Mt = \sqrt{(m_0^2 + m_1^2)} = 0.1$	-
93	357932.05	1186347.40	Метод спутниковых геодезических измерений (определений)	$Mt = \sqrt{(m_0^2 + m_1^2)} = 0.1$	-

39:15:121034:9:3У73 :				
2. Сведения о частях границ образуемых земельных участков: _____				
обозначение земельного участка				
Обозначение части границ		Горизонтальное проложение (S), м	Описание прохождения части границ	Сведения о согласовании местоположения границ (согласовано/спорное)
от т.	до т.			
1	2	3	4	5
93	н229У	0.25	-	-
н229У	н230У	3.66	-	-
н230У	105	0.54	-	-
105	620	7.46	-	-
620	н231У	3.69	-	-
н231У	94	0.36	-	-
94	93	7.34	-	-
39:15:121034:9:3У73 :				
3. Сведения о характеристиках образуемого земельного участка: _____				
обозначение земельного участка				
№ п/п	Наименование характеристики земельного участка		Значение характеристики	
1	2		3	
1.	Адрес земельного участка		-	
1.1.	Сведения о местоположении земельного участка (при отсутствии адреса) в структурированном в соответствии с федеральной информационной адресной системой виде		Калининградская обл., г. Калининград, ул. Ломоносова, ООАВГ "Авиатор-2"	
1.2.	Дополнительные сведения о местоположении земельного участка		-	
2.	Категория земель		Земли населенных пунктов	
3.	Вид (виды) разрешенного использования		Размещение гаражей для собственных нужд (Размещение гаражей для собственных нужд)	
3.1.	Дополнительные сведения об использовании земельного участка		-	
4.	Реестровый номер границ территориальной зоны или в случае отсутствия такого реестрового номера ее индивидуальное обозначение (вид, тип, номер, индекс)		-	
5.	Площадь земельного участка ± величина предельной погрешности определения (вычисления) площади ($P \pm \Delta P$), м ²		29 ± 2	
6.	Формула, примененная для вычисления предельной погрешности определения площади земельного участка, с подставленными значениями и итоговые (вычисленные) значения (ΔP), м ²		$\Delta P = 3.5 * M_t * \sqrt{P} = 3.5 * 0,1 * \sqrt{29} = 2$	
7.	Предельные минимальный и максимальный размеры земельного участка ($R_{\text{мин}}$ и $R_{\text{макс}}$), м ²		- -	
8.	Кадастровый или иной государственный учетный номер (инвентарный) объекта недвижимости, расположенного на образуемом земельном участке		39:15:121034:2047	
9.	Кадастровые номера исходных земельных участков		39:15:121034:9	
9.1.	Кадастровый номер входящего в состав земельного участка, представляющего собой единое землепользование (номер контура многоконтурного земельного участка), преобразование которого осуществляется		-	

3. Сведения о характеристиках образуемого земельного участка:		39:15:121034:9:3У73 : обозначение земельного участка
№ п/п	Наименование характеристики земельного участка	Значение характеристики
1	2	3
9.2.	Кадастровые номера земельных участков, исключаемых из состава измененного (исходного) земельного участка, представляющего собой единое землепользование	-
9.3.	Кадастровый или иной государственный учетный номер (инвентарный) объекта недвижимости, расположенного на измененном земельном участке	-
10.	Условный номер земельного участка	-
11.	Учетный номер проекта межевания территории	-
12.	Дополнительные сведения об образовании земельного участка	-
13.	Сведения о земельных участках (землях общего пользования, территории общего пользования), посредством которых обеспечивается доступ	Земли общего пользования
14.	Иные сведения	-
4. Пояснения к сведениям об образуемом земельном участке:		39:15:121034:9:3У73 : обозначение земельного участка
1.	-	

Сведения об образуемых земельных участках

1. Сведения о характерных точках границ образуемых земельных участков

39:15:121034:9:3У74 :

обозначение земельного участка

Система координат МСК-39, зона 1

Зона № 1

Обозначение характерных точек границ	Координаты, м		Метод определения координат	Формулы, примененные для расчета средней квадратической погрешности определения координат характерной точки границ (Mt), с подставленными в такие формулы значениями и итоговые (вычисленные) значения Mt, м	Описание закрепле ния точки
	X	Y			
1	2	3	4	5	6
106	357930.58	1186354.66	Метод спутниковых геодезических измерений (определений)	$Mt = \sqrt{(m_0^2 + m_1^2)} = 0.1$	-
н232У	357931.07	1186354.78	Метод спутниковых геодезических измерений (определений)	$Mt = \sqrt{(m_0^2 + m_1^2)} = 0.1$	-
н233У	357930.45	1186358.76	Метод спутниковых геодезических измерений (определений)	$Mt = \sqrt{(m_0^2 + m_1^2)} = 0.1$	-
271	357929.86	1186358.65	Метод спутниковых геодезических измерений (определений)	$Mt = \sqrt{(m_0^2 + m_1^2)} = 0.1$	-
274	357922.64	1186357.36	Метод спутниковых геодезических измерений (определений)	$Mt = \sqrt{(m_0^2 + m_1^2)} = 0.1$	-
274	357922.42	1186357.32	Метод спутниковых геодезических измерений (определений)	$Mt = \sqrt{(m_0^2 + m_1^2)} = 0.1$	-
619	357923.12	1186353.49	Метод спутниковых геодезических измерений (определений)	$Mt = \sqrt{(m_0^2 + m_1^2)} = 0.1$	-
107	357923.34	1186353.52	Метод спутниковых геодезических измерений (определений)	$Mt = \sqrt{(m_0^2 + m_1^2)} = 0.1$	-

1. Сведения о характерных точках границ образуемых земельных участков				39:15:121034:9:3У74 : обозначение земельного участка	
Система координат МСК-39, зона 1				Зона № 1	
Обозначение характерных точек границ	Координаты, м		Метод определения координат	Формулы, примененные для расчета средней квадратической погрешности определения координат характерной точки границ (Mt), с подставленными в такие формулы значениями и итоговые (вычисленные) значения Mt, м	Описание закрепления точки
	X	Y			
1	2	3	4	5	6
106	357930.58	1186354.66	Метод спутниковых геодезических измерений (определений)	$Mt = \sqrt{(m_0^2 + m_1^2)} = 0.1$	-
39:15:121034:9:3У74 : 2. Сведения о частях границ образуемых земельных участков: обозначение земельного участка					
Обозначение части границ		Горизонтальное проложение (S), м	Описание прохождения части границ	Сведения о согласовании местоположения границ (согласовано/спорное)	
от т.	до т.				
1	2	3	4	5	
106	н232У	0.50	-	-	
н232У	н233У	4.03	-	-	
н233У	271	0.60	-	-	
271	274	7.33	-	-	
274	274	0.22	-	-	
274	619	3.89	-	-	
619	107	0.22	-	-	
107	106	7.33	-	-	
39:15:121034:9:3У74 : 3. Сведения о характеристиках образуемого земельного участка: обозначение земельного участка					
№ п/п	Наименование характеристики земельного участка		Значение характеристики		
1	2		3		
1.	Адрес земельного участка		-		
1.1.	Сведения о местоположении земельного участка (при отсутствии адреса) в структурированном в соответствии с федеральной информационной адресной системой виде		Калининградская обл., г. Калининград, ул. Ломоносова, ООАВГ "Авиатор-2"		
1.2.	Дополнительные сведения о местоположении земельного участка		-		
2.	Категория земель		Земли населенных пунктов		
3.	Вид (виды) разрешенного использования		Размещение гаражей для собственных нужд (Размещение гаражей для собственных нужд)		

3. Сведения о характеристиках образуемого земельного участка:		39:15:121034:9:ЗУ74 :
		обозначение земельного участка
№ п/п	Наименование характеристики земельного участка	Значение характеристики
1	2	3
3.1.	Дополнительные сведения об использовании земельного участка	-
4.	Реестровый номер границ территориальной зоны или в случае отсутствия такого реестрового номера ее индивидуальное обозначение (вид, тип, номер, индекс)	-
5.	Площадь земельного участка \pm величина предельной погрешности определения (вычисления) площади ($P \pm \Delta P$), м ²	32 ± 2
6.	Формула, примененная для вычисления предельной погрешности определения площади земельного участка, с подставленными значениями и итоговые (вычисленные) значения (ΔP), м ²	$\Delta P = 3.5 * M_t * \sqrt{P} = 3.5 * 0,1 * \sqrt{32} = 2$
7.	Предельные минимальный и максимальный размеры земельного участка ($R_{\text{мин}}$ и $R_{\text{макс}}$), м ²	- -
8.	Кадастровый или иной государственный учетный номер (инвентарный) объекта недвижимости, расположенного на образуемом земельном участке	39:15:121034:2584
9.	Кадастровые номера исходных земельных участков	39:15:121034:9
9.1.	Кадастровый номер входящего в состав земельного участка, представляющего собой единое землепользование (номер контура многоконтурного земельного участка), преобразование которого осуществляется	-
9.2.	Кадастровые номера земельных участков, исключаемых из состава измененного (исходного) земельного участка, представляющего собой единое землепользование	-
9.3.	Кадастровый или иной государственный учетный номер (инвентарный) объекта недвижимости, расположенного на измененном земельном участке	-
10.	Условный номер земельного участка	-
11.	Учетный номер проекта межевания территории	-
12.	Дополнительные сведения об образовании земельного участка	-
13.	Сведения о земельных участках (землях общего пользования, территории общего пользования), посредством которых обеспечивается доступ	Земли общего пользования
14.	Иные сведения	-
4. Пояснения к сведениям об образуемом земельном участке:		39:15:121034:9:ЗУ74 :
		обозначение земельного участка
1.	-	

Сведения об образуемых земельных участках

1. Сведения о характерных точках границ образуемых земельных участков

39:15:121034:9:3У75 :

обозначение земельного участка

Система координат МСК-39, зона 1

Зона № 1

Обозначение характерных точек границ	Координаты, м		Метод определения координат	Формулы, примененные для расчета средней квадратической погрешности определения координат характерной точки границ (Mt), с подставленными в такие формулы значениями и итоговые (вычисленные) значения Mt, м	Описание закрепле ния точки
	X	Y			
1	2	3	4	5	6
633	357928.44	1186366.67	Метод спутниковых геодезических измерений (определений)	$Mt = \sqrt{(m_0^2 + m_1^2)} = 0.1$	-
н234У	357928.98	1186366.77	Метод спутниковых геодезических измерений (определений)	$Mt = \sqrt{(m_0^2 + m_1^2)} = 0.1$	-
н235У	357928.26	1186370.66	Метод спутниковых геодезических измерений (определений)	$Mt = \sqrt{(m_0^2 + m_1^2)} = 0.1$	-
н236У	357920.46	1186369.21	Метод спутниковых геодезических измерений (определений)	$Mt = \sqrt{(m_0^2 + m_1^2)} = 0.1$	-
н237У	357920.27	1186369.18	Метод спутниковых геодезических измерений (определений)	$Mt = \sqrt{(m_0^2 + m_1^2)} = 0.1$	-
635	357920.97	1186365.33	Метод спутниковых геодезических измерений (определений)	$Mt = \sqrt{(m_0^2 + m_1^2)} = 0.1$	-
634	357921.15	1186365.37	Метод спутниковых геодезических измерений (определений)	$Mt = \sqrt{(m_0^2 + m_1^2)} = 0.1$	-
633	357928.44	1186366.67	Метод спутниковых геодезических измерений (определений)	$Mt = \sqrt{(m_0^2 + m_1^2)} = 0.1$	-

39:15:121034:9:3У75 :				
2. Сведения о частях границ образуемых земельных участков: _____				
обозначение земельного участка				
Обозначение части границ		Горизонтальное проложение (S), м	Описание прохождения части границ	Сведения о согласовании местоположения границ (согласовано/спорное)
от т.	до т.			
1	2	3	4	5
633	н234У	0.55	-	-
н234У	н235У	3.96	-	-
н235У	н236У	7.93	-	-
н236У	н237У	0.19	-	-
н237У	635	3.91	-	-
635	634	0.18	-	-
634	633	7.41	-	-
39:15:121034:9:3У75 :				
3. Сведения о характеристиках образуемого земельного участка: _____				
обозначение земельного участка				
№ п/п	Наименование характеристики земельного участка		Значение характеристики	
1	2		3	
1.	Адрес земельного участка		-	
1.1.	Сведения о местоположении земельного участка (при отсутствии адреса) в структурированном в соответствии с федеральной информационной адресной системой виде		Калининградская обл., г. Калининград, ул. Ломоносова, ООАВГ "Авиатор-2"	
1.2.	Дополнительные сведения о местоположении земельного участка		-	
2.	Категория земель		Земли населенных пунктов	
3.	Вид (виды) разрешенного использования		Размещение гаражей для собственных нужд (Размещение гаражей для собственных нужд)	
3.1.	Дополнительные сведения об использовании земельного участка		-	
4.	Реестровый номер границ территориальной зоны или в случае отсутствия такого реестрового номера ее индивидуальное обозначение (вид, тип, номер, индекс)		-	
5.	Площадь земельного участка ± величина предельной погрешности определения (вычисления) площади ($P \pm \Delta P$), м ²		32 ± 2	
6.	Формула, примененная для вычисления предельной погрешности определения площади земельного участка, с подставленными значениями и итоговые (вычисленные) значения (ΔP), м ²		$\Delta P = 3.5 * M_t * \sqrt{P} = 3.5 * 0,1 * \sqrt{32} = 2$	
7.	Предельные минимальный и максимальный размеры земельного участка ($R_{\text{мин}}$ и $R_{\text{макс}}$), м ²		- -	
8.	Кадастровый или иной государственный учетный номер (инвентарный) объекта недвижимости, расположенного на образуемом земельном участке		39:15:121034:2335	
9.	Кадастровые номера исходных земельных участков		39:15:121034:9	
9.1.	Кадастровый номер входящего в состав земельного участка, представляющего собой единое землепользование (номер контура многоконтурного земельного участка), преобразование которого осуществляется		-	

3. Сведения о характеристиках образуемого земельного участка:		39:15:121034:9:3У75 : обозначение земельного участка
№ п/п	Наименование характеристики земельного участка	Значение характеристики
1	2	3
9.2.	Кадастровые номера земельных участков, исключаемых из состава измененного (исходного) земельного участка, представляющего собой единое землепользование	-
9.3.	Кадастровый или иной государственный учетный номер (инвентарный) объекта недвижимости, расположенного на измененном земельном участке	-
10.	Условный номер земельного участка	-
11.	Учетный номер проекта межевания территории	-
12.	Дополнительные сведения об образовании земельного участка	-
13.	Сведения о земельных участках (землях общего пользования, территории общего пользования), посредством которых обеспечивается доступ	Земли общего пользования
14.	Иные сведения	-
4. Пояснения к сведениям об образуемом земельном участке:		39:15:121034:9:3У75 : обозначение земельного участка
1.	-	

Сведения об образуемых земельных участках

1. Сведения о характерных точках границ образуемых земельных участков

39:15:121034:9:3У76 :

обозначение земельного участка

Система координат МСК-39, зона 1

Зона № 1

Обозначение характерных точек границ	Координаты, м		Метод определения координат	Формулы, примененные для расчета средней квадратической погрешности определения координат характерной точки границ (Mt), с подставленными в такие формулы значениями и итоговые (вычисленные) значения Mt, м	Описание закрепления точки
	X	Y			
1	2	3	4	5	6
н235У	357928.26	1186370.66	Метод спутниковых геодезических измерений (определений)	$Mt = \sqrt{(m_0^2 + m_1^2)} = 0.1$	-
н238У	357927.56	1186374.33	Метод спутниковых геодезических измерений (определений)	$Mt = \sqrt{(m_0^2 + m_1^2)} = 0.1$	-
н239У	357919.60	1186372.85	Метод спутниковых геодезических измерений (определений)	$Mt = \sqrt{(m_0^2 + m_1^2)} = 0.1$	-
н237У	357920.27	1186369.18	Метод спутниковых геодезических измерений (определений)	$Mt = \sqrt{(m_0^2 + m_1^2)} = 0.1$	-
н236У	357920.46	1186369.21	Метод спутниковых геодезических измерений (определений)	$Mt = \sqrt{(m_0^2 + m_1^2)} = 0.1$	-
н235У	357928.26	1186370.66	Метод спутниковых геодезических измерений (определений)	$Mt = \sqrt{(m_0^2 + m_1^2)} = 0.1$	-

39:15:121034:9:3У76 :

2. Сведения о частях границ образуемых земельных участков:

обозначение земельного участка

Обозначение части границ		Горизонтальное проложение (S), м	Описание прохождения части границ	Сведения о согласовании местоположения границ (согласовано/спорное)
от т.	до т.			
1	2	3	4	5
н235У	н238У	3.74	-	-
н238У	н239У	8.10	-	-
н239У	н237У	3.73	-	-

39:15:121034:9:3У76 :				
2. Сведения о частях границ образуемых земельных участков: _____				
обозначение земельного участка				
Обозначение части границ		Горизонтальное проложение (S), м	Описание прохождения части границ	Сведения о согласовании местоположения границ (согласовано/спорное)
от т.	до т.			
1	2	3	4	5
н237У	н236У	0.19	-	-
н236У	н235У	7.93	-	-
39:15:121034:9:3У76 :				
3. Сведения о характеристиках образуемого земельного участка: _____				
обозначение земельного участка				
№ п/п	Наименование характеристики земельного участка		Значение характеристики	
1	2		3	
1.	Адрес земельного участка		-	
1.1.	Сведения о местоположении земельного участка (при отсутствии адреса) в структурированном в соответствии с федеральной информационной адресной системой виде		Калининградская обл., г. Калининград, ул. Ломоносова, ООАВГ "Авиатор-2"	
1.2.	Дополнительные сведения о местоположении земельного участка		-	
2.	Категория земель		Земли населенных пунктов	
3.	Вид (виды) разрешенного использования		Размещение гаражей для собственных нужд (Размещение гаражей для собственных нужд)	
3.1.	Дополнительные сведения об использовании земельного участка		-	
4.	Реестровый номер границ территориальной зоны или в случае отсутствия такого реестрового номера ее индивидуальное обозначение (вид, тип, номер, индекс)		-	
5.	Площадь земельного участка ± величина предельной погрешности определения (вычисления) площади ($P \pm \Delta P$), м ²		30 ± 2	
6.	Формула, примененная для вычисления предельной погрешности определения площади земельного участка, с подставленными значениями и итоговые (вычисленные) значения (ΔP), м ²		$\Delta P = 3.5 * M_t * \sqrt{P} = 3.5 * 0,1 * \sqrt{30} = 2$	
7.	Предельные минимальный и максимальный размеры земельного участка (R_{\min} и R_{\max}), м ²		- -	
8.	Кадастровый или иной государственный учетный номер (инвентарный) объекта недвижимости, расположенного на образуемом земельном участке		39:15:121034:2575	
9.	Кадастровые номера исходных земельных участков		39:15:121034:9	
9.1.	Кадастровый номер входящего в состав земельного участка, представляющего собой единое землепользование (номер контура многоконтурного земельного участка), преобразование которого осуществляется		-	
9.2.	Кадастровые номера земельных участков, исключаемых из состава измененного (исходного) земельного участка, представляющего собой единое землепользование		-	
9.3.	Кадастровый или иной государственный учетный номер (инвентарный) объекта недвижимости, расположенного на измененном земельном участке		-	

3. Сведения о характеристиках образуемого земельного участка:		39:15:121034:9:3У76 : обозначение земельного участка
№ п/п	Наименование характеристики земельного участка	Значение характеристики
1	2	3
10.	Условный номер земельного участка	-
11.	Учетный номер проекта межевания территории	-
12.	Дополнительные сведения об образовании земельного участка	-
13.	Сведения о земельных участках (землях общего пользования, территории общего пользования), посредством которых обеспечивается доступ	Земли общего пользования
14.	Иные сведения	-
4. Пояснения к сведениям об образуемом земельном участке:		39:15:121034:9:3У76 : обозначение земельного участка
1.	-	

Сведения об образуемых земельных участках

1. Сведения о характерных точках границ образуемых земельных участков

39:15:121034:9:3У77 :

обозначение земельного участка

Система координат МСК-39, зона 1

Зона № 1

Обозначение характерных точек границ	Координаты, м		Метод определения координат	Формулы, примененные для расчета средней квадратической погрешности определения координат характерной точки границ (Mt), с подставленными в такие формулы значениями и итоговые (вычисленные) значения Mt, м	Описание закрепле ния точки
	X	Y			
1	2	3	4	5	6
н238У	357927.56	1186374.33	Метод спутниковых геодезических измерений (определений)	$Mt = \sqrt{(m_0^2 + m_1^2)} = 0.1$	-
н240У	357927.68	1186374.35	Метод спутниковых геодезических измерений (определений)	$Mt = \sqrt{(m_0^2 + m_1^2)} = 0.1$	-
н241У	357926.95	1186378.27	Метод спутниковых геодезических измерений (определений)	$Mt = \sqrt{(m_0^2 + m_1^2)} = 0.1$	-
15	357926.57	1186378.21	Метод спутниковых геодезических измерений (определений)	$Mt = \sqrt{(m_0^2 + m_1^2)} = 0.1$	-
14	357919.06	1186376.92	Метод спутниковых геодезических измерений (определений)	$Mt = \sqrt{(m_0^2 + m_1^2)} = 0.1$	-
14	357918.86	1186376.89	Метод спутниковых геодезических измерений (определений)	$Mt = \sqrt{(m_0^2 + m_1^2)} = 0.1$	-
н239У	357919.60	1186372.85	Метод спутниковых геодезических измерений (определений)	$Mt = \sqrt{(m_0^2 + m_1^2)} = 0.1$	-
н238У	357927.56	1186374.33	Метод спутниковых геодезических измерений (определений)	$Mt = \sqrt{(m_0^2 + m_1^2)} = 0.1$	-

39:15:121034:9:3У77 :

2. Сведения о частях границ образуемых земельных участков:

обозначение земельного участка

Обозначение части границ		Горизонтальное проложение (S), м	Описание прохождения части границ	Сведения о согласовании местоположения границ (согласовано/спорное)
от т.	до т.			
1	2	3	4	5
н238У	н240У	0.12	-	-
н240У	н241У	3.99	-	-
н241У	15	0.38	-	-
15	14	7.62	-	-
14	14	0.20	-	-
14	н239У	4.11	-	-
н239У	н238У	8.10	-	-

3. Сведения о характеристиках образуемого земельного участка:

39:15:121034:9:3У77 :

обозначение земельного участка

№ п/п	Наименование характеристики земельного участка	Значение характеристики
1	2	3
1.	Адрес земельного участка	-
1.1.	Сведения о местоположении земельного участка (при отсутствии адреса) в структурированном в соответствии с федеральной информационной адресной системой виде	Калининградская обл., г. Калининград, ул. Ломоносова, ООАВГ "Авиатор-2"
1.2.	Дополнительные сведения о местоположении земельного участка	-
2.	Категория земель	Земли населенных пунктов
3.	Вид (виды) разрешенного использования	Размещение гаражей для собственных нужд (Размещение гаражей для собственных нужд)
3.1.	Дополнительные сведения об использовании земельного участка	-
4.	Реестровый номер границ территориальной зоны или в случае отсутствия такого реестрового номера ее индивидуальное обозначение (вид, тип, номер, индекс)	-
5.	Площадь земельного участка \pm величина предельной погрешности определения (вычисления) площади ($P \pm \Delta P$), м ²	33 ± 2
6.	Формула, примененная для вычисления предельной погрешности определения площади земельного участка, с подставленными значениями и итоговые (вычисленные) значения (ΔP), м ²	$\Delta P = 3.5 * M_t * \sqrt{P} = 3.5 * 0.1 * \sqrt{33} = 2$
7.	Предельные минимальный и максимальный размеры земельного участка ($R_{\text{мин}}$ и $R_{\text{макс}}$), м ²	- -
8.	Кадастровый или иной государственный учетный номер (инвентарный) объекта недвижимости, расположенного на образуемом земельном участке	-
9.	Кадастровые номера исходных земельных участков	39:15:121034:9
9.1.	Кадастровый номер входящего в состав земельного участка, представляющего собой единое землепользование (номер контура многоконтурного земельного участка), преобразование которого осуществляется	-

3. Сведения о характеристиках образуемого земельного участка:		39:15:121034:9:3У77 : обозначение земельного участка
№ п/п	Наименование характеристики земельного участка	Значение характеристики
1	2	3
9.2.	Кадастровые номера земельных участков, исключаемых из состава измененного (исходного) земельного участка, представляющего собой единое землепользование	-
9.3.	Кадастровый или иной государственный учетный номер (инвентарный) объекта недвижимости, расположенного на измененном земельном участке	-
10.	Условный номер земельного участка	-
11.	Учетный номер проекта межевания территории	-
12.	Дополнительные сведения об образовании земельного участка	-
13.	Сведения о земельных участках (землях общего пользования, территории общего пользования), посредством которых обеспечивается доступ	Земли общего пользования
14.	Иные сведения	-
4. Пояснения к сведениям об образуемом земельном участке:		39:15:121034:9:3У77 : обозначение земельного участка
1.	-	

Сведения об образуемых земельных участках

1. Сведения о характерных точках границ образуемых земельных участков

39:15:121034:9:3У78 :

обозначение земельного участка

Система координат МСК-39, зона 1

Зона № 1

Обозначение характерных точек границ	Координаты, м		Метод определения координат	Формулы, примененные для расчета средней квадратической погрешности определения координат характерной точки границ (Mt), с подставленными в такие формулы значениями и итоговые (вычисленные) значения Mt, м	Описание закрепле ния точки
	X	Y			
1	2	3	4	5	6
15	357926.57	1186378.21	Метод спутниковых геодезических измерений (определений)	$Mt = \sqrt{(m_0^2 + m_1^2)} = 0.1$	-
12	357925.92	1186381.98	Метод спутниковых геодезических измерений (определений)	$Mt = \sqrt{(m_0^2 + m_1^2)} = 0.1$	-
13	357918.38	1186380.69	Метод спутниковых геодезических измерений (определений)	$Mt = \sqrt{(m_0^2 + m_1^2)} = 0.1$	-
13	357918.18	1186380.65	Метод спутниковых геодезических измерений (определений)	$Mt = \sqrt{(m_0^2 + m_1^2)} = 0.1$	-
14	357918.86	1186376.89	Метод спутниковых геодезических измерений (определений)	$Mt = \sqrt{(m_0^2 + m_1^2)} = 0.1$	-
14	357919.06	1186376.92	Метод спутниковых геодезических измерений (определений)	$Mt = \sqrt{(m_0^2 + m_1^2)} = 0.1$	-
15	357926.57	1186378.21	Метод спутниковых геодезических измерений (определений)	$Mt = \sqrt{(m_0^2 + m_1^2)} = 0.1$	-

39:15:121034:9:3У78 :				
2. Сведения о частях границ образуемых земельных участков: _____				
обозначение земельного участка				
Обозначение части границ		Горизонтальное проложение (S), м	Описание прохождения части границ	Сведения о согласовании местоположения границ (согласовано/спорное)
от т.	до т.			
1	2	3	4	5
15	12	3.83	-	-
12	13	7.65	-	-
13	13	0.20	-	-
13	14	3.82	-	-
14	14	0.20	-	-
14	15	7.62	-	-
3. Сведения о характеристиках образуемого земельного участка: _____				
39:15:121034:9:3У78 :				
обозначение земельного участка				
№ п/п	Наименование характеристики земельного участка		Значение характеристики	
1	2		3	
1.	Адрес земельного участка		-	
1.1.	Сведения о местоположении земельного участка (при отсутствии адреса) в структурированном в соответствии с федеральной информационной адресной системой виде		Калининградская обл., г. Калининград, ул. Ломоносова, ООАВГ "Авиатор-2"	
1.2.	Дополнительные сведения о местоположении земельного участка		-	
2.	Категория земель		Земли населенных пунктов	
3.	Вид (виды) разрешенного использования		Размещение гаражей для собственных нужд (Размещение гаражей для собственных нужд)	
3.1.	Дополнительные сведения об использовании земельного участка		-	
4.	Реестровый номер границ территориальной зоны или в случае отсутствия такого реестрового номера ее индивидуальное обозначение (вид, тип, номер, индекс)		-	
5.	Площадь земельного участка ± величина предельной погрешности определения (вычисления) площади ($P \pm \Delta P$), м ²		30 ± 2	
6.	Формула, примененная для вычисления предельной погрешности определения площади земельного участка, с подставленными значениями и итоговые (вычисленные) значения (ΔP), м ²		$\Delta P = 3.5 * M_t * \sqrt{P} = 3.5 * 0,1 * \sqrt{30} = 2$	
7.	Предельные минимальный и максимальный размеры земельного участка (R_{\min} и R_{\max}), м ²		- -	
8.	Кадастровый или иной государственный учетный номер (инвентарный) объекта недвижимости, расположенного на образуемом земельном участке		39:15:121034:1995	
9.	Кадастровые номера исходных земельных участков		39:15:121034:9	
9.1.	Кадастровый номер входящего в состав земельного участка, представляющего собой единое землепользование (номер контура многоконтурного земельного участка), преобразование которого осуществляется		-	

3. Сведения о характеристиках образуемого земельного участка:		39:15:121034:9:3У78 : обозначение земельного участка
№ п/п	Наименование характеристики земельного участка	Значение характеристики
1	2	3
9.2.	Кадастровые номера земельных участков, исключаемых из состава измененного (исходного) земельного участка, представляющего собой единое землепользование	-
9.3.	Кадастровый или иной государственный учетный номер (инвентарный) объекта недвижимости, расположенного на измененном земельном участке	-
10.	Условный номер земельного участка	-
11.	Учетный номер проекта межевания территории	-
12.	Дополнительные сведения об образовании земельного участка	-
13.	Сведения о земельных участках (землях общего пользования, территории общего пользования), посредством которых обеспечивается доступ	Земли общего пользования
14.	Иные сведения	-
4. Пояснения к сведениям об образуемом земельном участке:		39:15:121034:9:3У78 : обозначение земельного участка
1.	-	

Сведения об образуемых земельных участках

1. Сведения о характерных точках границ образуемых земельных участков

39:15:121034:9:3У79 :

обозначение земельного участка

Система координат МСК-39, зона 1

Зона № 1

Обозначение характерных точек границ	Координаты, м		Метод определения координат	Формулы, примененные для расчета средней квадратической погрешности определения координат характерной точки границ (Mt), с подставленными в такие формулы значениями и итоговые (вычисленные) значения Mt, м	Описание закрепле ния точки
	X	Y			
1	2	3	4	5	6
12	357925.92	1186381.98	Метод спутниковых геодезических измерений (определений)	$Mt = \sqrt{(m_0^2 + m_1^2)} = 0.1$	-
27	357925.20	1186386.19	Метод спутниковых геодезических измерений (определений)	$Mt = \sqrt{(m_0^2 + m_1^2)} = 0.1$	-
28	357917.63	1186384.89	Метод спутниковых геодезических измерений (определений)	$Mt = \sqrt{(m_0^2 + m_1^2)} = 0.1$	-
н242У	357917.41	1186384.85	Метод спутниковых геодезических измерений (определений)	$Mt = \sqrt{(m_0^2 + m_1^2)} = 0.1$	-
13	357918.18	1186380.65	Метод спутниковых геодезических измерений (определений)	$Mt = \sqrt{(m_0^2 + m_1^2)} = 0.1$	-
13	357918.38	1186380.69	Метод спутниковых геодезических измерений (определений)	$Mt = \sqrt{(m_0^2 + m_1^2)} = 0.1$	-
12	357925.92	1186381.98	Метод спутниковых геодезических измерений (определений)	$Mt = \sqrt{(m_0^2 + m_1^2)} = 0.1$	-

39:15:121034:9:3У79 :				
2. Сведения о частях границ образуемых земельных участков: _____				
обозначение земельного участка				
Обозначение части границ		Горизонтальное проложение (S), м	Описание прохождения части границ	Сведения о согласовании местоположения границ (согласовано/спорное)
от т.	до т.			
1	2	3	4	5
12	27	4.27	-	-
27	28	7.68	-	-
28	н242У	0.22	-	-
н242У	13	4.27	-	-
13	13	0.20	-	-
13	12	7.65	-	-
3. Сведения о характеристиках образуемого земельного участка: _____				
39:15:121034:9:3У79 :				
обозначение земельного участка				
№ п/п	Наименование характеристики земельного участка		Значение характеристики	
1	2		3	
1.	Адрес земельного участка		-	
1.1.	Сведения о местоположении земельного участка (при отсутствии адреса) в структурированном в соответствии с федеральной информационной адресной системой виде		Калининградская обл., г. Калининград, ул. Ломоносова, ООАВГ "Авиатор-2"	
1.2.	Дополнительные сведения о местоположении земельного участка		-	
2.	Категория земель		Земли населенных пунктов	
3.	Вид (виды) разрешенного использования		Размещение гаражей для собственных нужд (Размещение гаражей для собственных нужд)	
3.1.	Дополнительные сведения об использовании земельного участка		-	
4.	Реестровый номер границ территориальной зоны или в случае отсутствия такого реестрового номера ее индивидуальное обозначение (вид, тип, номер, индекс)		-	
5.	Площадь земельного участка ± величина предельной погрешности определения (вычисления) площади ($P \pm \Delta P$), м ²		34 ± 2	
6.	Формула, примененная для вычисления предельной погрешности определения площади земельного участка, с подставленными значениями и итоговые (вычисленные) значения (ΔP), м ²		$\Delta P = 3.5 * M_t * \sqrt{P} = 3.5 * 0,1 * \sqrt{34} = 2$	
7.	Предельные минимальный и максимальный размеры земельного участка (R_{\min} и R_{\max}), м ²		- -	
8.	Кадастровый или иной государственный учетный номер (инвентарный) объекта недвижимости, расположенного на образуемом земельном участке		39:15:121034:2009	
9.	Кадастровые номера исходных земельных участков		39:15:121034:9	
9.1.	Кадастровый номер входящего в состав земельного участка, представляющего собой единое землепользование (номер контура многоконтурного земельного участка), преобразование которого осуществляется		-	

3. Сведения о характеристиках образуемого земельного участка:		39:15:121034:9:3У79 :
		обозначение земельного участка
№ п/п	Наименование характеристики земельного участка	Значение характеристики
1	2	3
9.2.	Кадастровые номера земельных участков, исключаемых из состава измененного (исходного) земельного участка, представляющего собой единое землепользование	-
9.3.	Кадастровый или иной государственный учетный номер (инвентарный) объекта недвижимости, расположенного на измененном земельном участке	-
10.	Условный номер земельного участка	-
11.	Учетный номер проекта межевания территории	-
12.	Дополнительные сведения об образовании земельного участка	-
13.	Сведения о земельных участках (землях общего пользования, территории общего пользования), посредством которых обеспечивается доступ	Земли общего пользования
14.	Иные сведения	-
4. Пояснения к сведениям об образуемом земельном участке:		39:15:121034:9:3У79 :
		обозначение земельного участка
1.	-	

Сведения об образуемых земельных участках

1. Сведения о характерных точках границ образуемых земельных участков

39:15:121034:9:3У80 :

обозначение земельного участка

Система координат МСК-39, зона 1

Зона № 1

Обозначение характерных точек границ	Координаты, м		Метод определения координат	Формулы, примененные для расчета средней квадратической погрешности определения координат характерной точки границ (Mt), с подставленными в такие формулы значениями и итоговые (вычисленные) значения Mt, м	Описание закрепле ния точки
	X	Y			
1	2	3	4	5	6
27	357925.20	1186386.19	Метод спутниковых геодезических измерений (определений)	$Mt = \sqrt{(m_0^2 + m_1^2)} = 0.1$	-
н243У	357925.61	1186386.26	Метод спутниковых геодезических измерений (определений)	$Mt = \sqrt{(m_0^2 + m_1^2)} = 0.1$	-
н244У	357924.92	1186390.02	Метод спутниковых геодезических измерений (определений)	$Mt = \sqrt{(m_0^2 + m_1^2)} = 0.1$	-
325	357924.54	1186389.97	Метод спутниковых геодезических измерений (определений)	$Mt = \sqrt{(m_0^2 + m_1^2)} = 0.1$	-
248	357917.73	1186389.19	Метод спутниковых геодезических измерений (определений)	$Mt = \sqrt{(m_0^2 + m_1^2)} = 0.1$	-
326	357916.87	1186389.07	Метод спутниковых геодезических измерений (определений)	$Mt = \sqrt{(m_0^2 + m_1^2)} = 0.1$	-
н245У	357916.65	1186389.04	Метод спутниковых геодезических измерений (определений)	$Mt = \sqrt{(m_0^2 + m_1^2)} = 0.1$	-
н242У	357917.41	1186384.85	Метод спутниковых геодезических измерений (определений)	$Mt = \sqrt{(m_0^2 + m_1^2)} = 0.1$	-
28	357917.63	1186384.89	Метод спутниковых геодезических измерений (определений)	$Mt = \sqrt{(m_0^2 + m_1^2)} = 0.1$	-

1. Сведения о характерных точках границ образуемых земельных участков				39:15:121034:9:3У80 : обозначение земельного участка	
Система координат МСК-39, зона 1				Зона № 1	
Обозначение характерных точек границ	Координаты, м		Метод определения координат	Формулы, примененные для расчета средней квадратической погрешности определения координат характерной точки границ (Mt), с подставленными в такие формулы значениями и итоговые (вычисленные) значения Mt, м	Описание закрепления точки
	X	Y			
1	2	3	4	5	6
27	357925.20	1186386.19	Метод спутниковых геодезических измерений (определений)	$Mt = \sqrt{(m_0^2 + m_1^2)} = 0.1$	-
2. Сведения о частях границ образуемых земельных участков: 39:15:121034:9:3У80 : обозначение земельного участка					
Обозначение части границ		Горизонтальное проложение (S), м	Описание прохождения части границ	Сведения о согласовании местоположения границ (согласовано/спорное)	
от т.	до т.				
1	2	3	4	5	
27	н243У	0.42	-	-	
н243У	н244У	3.82	-	-	
н244У	325	0.38	-	-	
325	248	6.85	-	-	
248	326	0.87	-	-	
326	н245У	0.22	-	-	
н245У	н242У	4.26	-	-	
н242У	28	0.22	-	-	
28	27	7.68	-	-	
3. Сведения о характеристиках образуемого земельного участка: 39:15:121034:9:3У80 : обозначение земельного участка					
№ п/п	Наименование характеристики земельного участка		Значение характеристики		
1	2		3		
1.	Адрес земельного участка		-		
1.1.	Сведения о местоположении земельного участка (при отсутствии адреса) в структурированном в соответствии с федеральной информационной адресной системой виде		Калининградская обл., г. Калининград, ул. Ломоносова, ООАВГ "Авиатор-2"		
1.2.	Дополнительные сведения о местоположении земельного участка		-		
2.	Категория земель		Земли населенных пунктов		

3. Сведения о характеристиках образуемого земельного участка:		39:15:121034:9:3У80 :
		обозначение земельного участка
№ п/п	Наименование характеристики земельного участка	Значение характеристики
1	2	3
3.	Вид (виды) разрешенного использования	Размещение гаражей для собственных нужд (Размещение гаражей для собственных нужд)
3.1.	Дополнительные сведения об использовании земельного участка	-
4.	Реестровый номер границ территориальной зоны или в случае отсутствия такого реестрового номера ее индивидуальное обозначение (вид, тип, номер, индекс)	-
5.	Площадь земельного участка \pm величина предельной погрешности определения (вычисления) площади ($P \pm \Delta P$), м2	34 ± 2
6.	Формула, примененная для вычисления предельной погрешности определения площади земельного участка, с подставленными значениями и итоговые (вычисленные) значения (ΔP), м2	$\Delta P = 3.5 * M_t * \sqrt{P} = 3.5 * 0,1 * \sqrt{34} = 2$
7.	Предельные минимальный и максимальный размеры земельного участка (R_{\min} и R_{\max}), м2	- -
8.	Кадастровый или иной государственный учетный номер (инвентарный) объекта недвижимости, расположенного на образуемом земельном участке	39:15:121034:3474
9.	Кадастровые номера исходных земельных участков	39:15:121034:9
9.1.	Кадастровый номер входящего в состав земельного участка, представляющего собой единое землепользование (номер контура многоконтурного земельного участка), преобразование которого осуществляется	-
9.2.	Кадастровые номера земельных участков, исключаемых из состава измененного (исходного) земельного участка, представляющего собой единое землепользование	-
9.3.	Кадастровый или иной государственный учетный номер (инвентарный) объекта недвижимости, расположенного на измененном земельном участке	-
10.	Условный номер земельного участка	-
11.	Учетный номер проекта межевания территории	-
12.	Дополнительные сведения об образовании земельного участка	-
13.	Сведения о земельных участках (землях общего пользования, территории общего пользования), посредством которых обеспечивается доступ	Земли общего пользования
14.	Иные сведения	-
4. Пояснения к сведениям об образуемом земельном участке:		39:15:121034:9:3У80 :
		обозначение земельного участка
1.	-	

Сведения об образуемых земельных участках

1. Сведения о характерных точках границ образуемых земельных участков

39:15:121034:9:3У81 :

обозначение земельного участка

Система координат МСК-39, зона 1

Зона № 1

Обозначение характерных точек границ	Координаты, м		Метод определения координат	Формулы, примененные для расчета средней квадратической погрешности определения координат характерной точки границ (Mt), с подставленными в такие формулы значениями и итоговые (вычисленные) значения Mt, м	Описание закрепле ния точки
	X	Y			
1	2	3	4	5	6
68	357929.54	1186389.98	Метод спутниковых геодезических измерений (определений)	$Mt = \sqrt{(m_0^2 + m_1^2)} = 0.1$	-
67	357927.46	1186395.86	Метод спутниковых геодезических измерений (определений)	$Mt = \sqrt{(m_0^2 + m_1^2)} = 0.1$	-
66	357927.42	1186396.04	Метод спутниковых геодезических измерений (определений)	$Mt = \sqrt{(m_0^2 + m_1^2)} = 0.1$	-
н246У	357927.38	1186396.32	Метод спутниковых геодезических измерений (определений)	$Mt = \sqrt{(m_0^2 + m_1^2)} = 0.1$	-
н247У	357927.33	1186396.62	Метод спутниковых геодезических измерений (определений)	$Mt = \sqrt{(m_0^2 + m_1^2)} = 0.1$	-
592	357924.94	1186396.18	Метод спутниковых геодезических измерений (определений)	$Mt = \sqrt{(m_0^2 + m_1^2)} = 0.1$	-
597	357915.63	1186394.66	Метод спутниковых геодезических измерений (определений)	$Mt = \sqrt{(m_0^2 + m_1^2)} = 0.1$	-
596	357915.69	1186394.34	Метод спутниковых геодезических измерений (определений)	$Mt = \sqrt{(m_0^2 + m_1^2)} = 0.1$	-
н245У	357916.65	1186389.04	Метод спутниковых геодезических измерений (определений)	$Mt = \sqrt{(m_0^2 + m_1^2)} = 0.1$	-

1. Сведения о характерных точках границ образуемых земельных участков				39:15:121034:9:3У81 :	
				обозначение земельного участка	
Система координат МСК-39, зона 1				Зона № 1	
Обозначение характерных точек границ	Координаты, м		Метод определения координат	Формулы, примененные для расчета средней квадратической погрешности определения координат характерной точки границ (Mt), с подставленными в такие формулы значениями и итоговые (вычисленные) значения Mt, м	Описание закрепле ния точки
	X	Y			
1	2	3	4	5	6
326	357916.87	1186389.07	Метод спутниковых геодезических измерений (определений)	$Mt = \sqrt{(m_0^2 + m_1^2)} = 0.1$	-
248	357917.73	1186389.19	Метод спутниковых геодезических измерений (определений)	$Mt = \sqrt{(m_0^2 + m_1^2)} = 0.1$	-
325	357924.54	1186389.97	Метод спутниковых геодезических измерений (определений)	$Mt = \sqrt{(m_0^2 + m_1^2)} = 0.1$	-
н244У	357924.92	1186390.02	Метод спутниковых геодезических измерений (определений)	$Mt = \sqrt{(m_0^2 + m_1^2)} = 0.1$	-
68	357929.54	1186389.98	Метод спутниковых геодезических измерений (определений)	$Mt = \sqrt{(m_0^2 + m_1^2)} = 0.1$	-
				39:15:121034:9:3У81 :	
2. Сведения о частях границ образуемых земельных участков:				обозначение земельного участка	
Обозначение части границ		Горизонтальное проложение (S), м	Описание прохождения части границ	Сведения о согласовании местоположения границ (согласовано/спорное)	
от т.	до т.				
1	2	3	4	5	
68	67	6.24	-	-	
67	66	0.18	-	-	
66	н246У	0.28	-	-	
н246У	н247У	0.30	-	-	
н247У	592	2.43	-	-	
592	597	9.43	-	-	
597	596	0.33	-	-	
596	н245У	5.39	-	-	

39:15:121034:9:3У81 :				
2. Сведения о частях границ образуемых земельных участков: _____				
обозначение земельного участка				
Обозначение части границ		Горизонтальное проложение (S), м	Описание прохождения части границ	Сведения о согласовании местоположения границ (согласовано/спорное)
от т.	до т.			
1	2	3	4	5
н245У	326	0.22	-	-
326	248	0.87	-	-
248	325	6.85	-	-
325	н244У	0.38	-	-
н244У	68	4.62	-	-
39:15:121034:9:3У81 :				
3. Сведения о характеристиках образуемого земельного участка: _____				
обозначение земельного участка				
№ п/п	Наименование характеристики земельного участка		Значение характеристики	
1	2		3	
1.	Адрес земельного участка		-	
1.1.	Сведения о местоположении земельного участка (при отсутствии адреса) в структурированном в соответствии с федеральной информационной адресной системой виде		Калининградская обл., г. Калининград, ул. Ломоносова, ООАВГ "Авиатор-2"	
1.2.	Дополнительные сведения о местоположении земельного участка		-	
2.	Категория земель		Земли населенных пунктов	
3.	Вид (виды) разрешенного использования		Размещение гаражей для собственных нужд (Размещение гаражей для собственных нужд)	
3.1.	Дополнительные сведения об использовании земельного участка		-	
4.	Реестровый номер границ территориальной зоны или в случае отсутствия такого реестрового номера ее индивидуальное обозначение (вид, тип, номер, индекс)		-	
5.	Площадь земельного участка ± величина предельной погрешности определения (вычисления) площади ($P \pm \Delta P$), м ²		75 ± 3	
6.	Формула, примененная для вычисления предельной погрешности определения площади земельного участка, с подставленными значениями и итоговые (вычисленные) значения (ΔP), м ²		$\Delta P = 3.5 * M_t * \sqrt{P} = 3.5 * 0,1 * \sqrt{75} = 3$	
7.	Предельные минимальный и максимальный размеры земельного участка ($R_{\text{мин}}$ и $R_{\text{макс}}$), м ²		- -	
8.	Кадастровый или иной государственный учетный номер (инвентарный) объекта недвижимости, расположенного на образуемом земельном участке		39:15:121034:2892	
9.	Кадастровые номера исходных земельных участков		39:15:121034:9	
9.1.	Кадастровый номер входящего в состав земельного участка, представляющего собой единое землепользование (номер контура многоконтурного земельного участка), преобразование которого осуществляется		-	
9.2.	Кадастровые номера земельных участков, исключаемых из состава измененного (исходного) земельного участка, представляющего собой единое землепользование		-	

3. Сведения о характеристиках образуемого земельного участка:		39:15:121034:9:3У81 : обозначение земельного участка
№ п/п	Наименование характеристики земельного участка	Значение характеристики
1	2	3
9.3.	Кадастровый или иной государственный учетный номер (инвентарный) объекта недвижимости, расположенного на измененном земельном участке	-
10.	Условный номер земельного участка	-
11.	Учетный номер проекта межевания территории	-
12.	Дополнительные сведения об образовании земельного участка	-
13.	Сведения о земельных участках (землях общего пользования, территории общего пользования), посредством которых обеспечивается доступ	Земли общего пользования
14.	Иные сведения	-
4. Пояснения к сведениям об образуемом земельном участке:		39:15:121034:9:3У81 : обозначение земельного участка
1.	-	

Сведения об образуемых земельных участках

1. Сведения о характерных точках границ образуемых земельных участков

39:15:121034:9:3У82 :

обозначение земельного участка

Система координат МСК-39, зона 1

Зона № 1

Обозначение характерных точек границ	Координаты, м		Метод определения координат	Формулы, примененные для расчета средней квадратической погрешности определения координат характерной точки границ (Mt), с подставленными в такие формулы значениями и итоговые (вычисленные) значения Mt, м	Описание закрепле ния точки
	X	Y			
1	2	3	4	5	6
270	357941.95	1186391.63	Метод спутниковых геодезических измерений (определений)	$Mt = \sqrt{(m_0^2 + m_1^2)} = 0.1$	-
н248У	357940.68	1186398.58	Метод спутниковых геодезических измерений (определений)	$Mt = \sqrt{(m_0^2 + m_1^2)} = 0.1$	-
н249У	357937.10	1186397.99	Метод спутниковых геодезических измерений (определений)	$Mt = \sqrt{(m_0^2 + m_1^2)} = 0.1$	-
290	357938.34	1186390.96	Метод спутниковых геодезических измерений (определений)	$Mt = \sqrt{(m_0^2 + m_1^2)} = 0.1$	-
270	357941.95	1186391.63	Метод спутниковых геодезических измерений (определений)	$Mt = \sqrt{(m_0^2 + m_1^2)} = 0.1$	-

39:15:121034:9:3У82 :

2. Сведения о частях границ образуемых земельных участков:

обозначение земельного участка

Обозначение части границ		Горизонтальное проложение (S), м	Описание прохождения части границ	Сведения о согласовании местоположения границ (согласовано/спорное)
от т.	до т.			
1	2	3	4	5
270	н248У	7.07	-	-
н248У	н249У	3.63	-	-
н249У	290	7.14	-	-
290	270	3.67	-	-

3. Сведения о характеристиках образуемого земельного участка:		39:15:121034:9:3У82 :
		обозначение земельного участка
№ п/п	Наименование характеристики земельного участка	Значение характеристики
1	2	3
1.	Адрес земельного участка	-
1.1.	Сведения о местоположении земельного участка (при отсутствии адреса) в структурированном в соответствии с федеральной информационной адресной системой виде	Калининградская обл., г. Калининград, ул. Ломоносова, ООАВГ "Авиатор-2"
1.2.	Дополнительные сведения о местоположении земельного участка	-
2.	Категория земель	Земли населенных пунктов
3.	Вид (виды) разрешенного использования	Размещение гаражей для собственных нужд (Размещение гаражей для собственных нужд)
3.1.	Дополнительные сведения об использовании земельного участка	-
4.	Реестровый номер границ территориальной зоны или в случае отсутствия такого реестрового номера ее индивидуальное обозначение (вид, тип, номер, индекс)	-
5.	Площадь земельного участка \pm величина предельной погрешности определения (вычисления) площади ($P \pm \Delta P$), м ²	26 ± 2
6.	Формула, примененная для вычисления предельной погрешности определения площади земельного участка, с подставленными значениями и итоговые (вычисленные) значения (ΔP), м ²	$\Delta P = 3.5 * M_t * \sqrt{P} = 3.5 * 0,1 * \sqrt{26} = 2$
7.	Предельные минимальный и максимальный размеры земельного участка (R_{\min} и R_{\max}), м ²	- -
8.	Кадастровый или иной государственный учетный номер (инвентарный) объекта недвижимости, расположенного на образуемом земельном участке	39:15:121034:3302
9.	Кадастровые номера исходных земельных участков	39:15:121034:9
9.1.	Кадастровый номер входящего в состав земельного участка, представляющего собой единое землепользование (номер контура многоконтурного земельного участка), преобразование которого осуществляется	-
9.2.	Кадастровые номера земельных участков, исключаемых из состава измененного (исходного) земельного участка, представляющего собой единое землепользование	-
9.3.	Кадастровый или иной государственный учетный номер (инвентарный) объекта недвижимости, расположенного на измененном земельном участке	-
10.	Условный номер земельного участка	-
11.	Учетный номер проекта межевания территории	-
12.	Дополнительные сведения об образовании земельного участка	-
13.	Сведения о земельных участках (землях общего пользования, территории общего пользования), посредством которых обеспечивается доступ	Земли общего пользования
14.	Иные сведения	-

4. Пояснения к сведениям об образуемом земельном участке:

39:15:121034:9:3У82 :

обозначение земельного участка

1.

-

Сведения об образуемых земельных участках

1. Сведения о характерных точках границ образуемых земельных участков

39:15:121034:9:3У83 :

обозначение земельного участка

Система координат МСК-39, зона 1

Зона № 1

Обозначение характерных точек границ	Координаты, м		Метод определения координат	Формулы, примененные для расчета средней квадратической погрешности определения координат характерной точки границ (Mt), с подставленными в такие формулы значениями и итоговые (вычисленные) значения Mt, м	Описание закрепле ния точки
	X	Y			
1	2	3	4	5	6
н250У	357952.56	1186393.61	Метод спутниковых геодезических измерений (определений)	$Mt = \sqrt{(m_0^2 + m_1^2)} = 0.1$	-
н251У	357951.27	1186400.40	Метод спутниковых геодезических измерений (определений)	$Mt = \sqrt{(m_0^2 + m_1^2)} = 0.1$	-
н252У	357951.25	1186400.53	Метод спутниковых геодезических измерений (определений)	$Mt = \sqrt{(m_0^2 + m_1^2)} = 0.1$	-
н253У	357948.07	1186399.96	Метод спутниковых геодезических измерений (определений)	$Mt = \sqrt{(m_0^2 + m_1^2)} = 0.1$	-
н254У	357948.09	1186399.86	Метод спутниковых геодезических измерений (определений)	$Mt = \sqrt{(m_0^2 + m_1^2)} = 0.1$	-
279	357949.37	1186393.01	Метод спутниковых геодезических измерений (определений)	$Mt = \sqrt{(m_0^2 + m_1^2)} = 0.1$	-
н250У	357952.56	1186393.61	Метод спутниковых геодезических измерений (определений)	$Mt = \sqrt{(m_0^2 + m_1^2)} = 0.1$	-

39:15:121034:9:3У83 :				
2. Сведения о частях границ образуемых земельных участков: _____				
обозначение земельного участка				
Обозначение части границ		Горизонтальное проложение (S), м	Описание прохождения части границ	Сведения о согласовании местоположения границ (согласовано/спорное)
от т.	до т.			
1	2	3	4	5
н250У	н251У	6.91	-	-
н251У	н252У	0.13	-	-
н252У	н253У	3.23	-	-
н253У	н254У	0.10	-	-
н254У	279	6.97	-	-
279	н250У	3.25	-	-
3. Сведения о характеристиках образуемого земельного участка: _____				
39:15:121034:9:3У83 :				
обозначение земельного участка				
№ п/п	Наименование характеристики земельного участка		Значение характеристики	
1	2		3	
1.	Адрес земельного участка		-	
1.1.	Сведения о местоположении земельного участка (при отсутствии адреса) в структурированном в соответствии с федеральной информационной адресной системой виде		Калининградская обл., г. Калининград, ул. Ломоносова, ООАВГ "Авиатор-2"	
1.2.	Дополнительные сведения о местоположении земельного участка		-	
2.	Категория земель		Земли населенных пунктов	
3.	Вид (виды) разрешенного использования		Размещение гаражей для собственных нужд (Размещение гаражей для собственных нужд)	
3.1.	Дополнительные сведения об использовании земельного участка		-	
4.	Реестровый номер границ территориальной зоны или в случае отсутствия такого реестрового номера ее индивидуальное обозначение (вид, тип, номер, индекс)		-	
5.	Площадь земельного участка ± величина предельной погрешности определения (вычисления) площади ($P \pm \Delta P$), м ²		23 ± 2	
6.	Формула, примененная для вычисления предельной погрешности определения площади земельного участка, с подставленными значениями и итоговые (вычисленные) значения (ΔP), м ²		$\Delta P = 3.5 * M_t * \sqrt{P} = 3.5 * 0,1 * \sqrt{23} = 2$	
7.	Предельные минимальный и максимальный размеры земельного участка (P_{\min} и P_{\max}), м ²		- -	
8.	Кадастровый или иной государственный учетный номер (инвентарный) объекта недвижимости, расположенного на образуемом земельном участке		-	
9.	Кадастровые номера исходных земельных участков		39:15:121034:9	
9.1.	Кадастровый номер входящего в состав земельного участка, представляющего собой единое землепользование (номер контура многоконтурного земельного участка), преобразование которого осуществляется		-	

3. Сведения о характеристиках образуемого земельного участка:		39:15:121034:9:ЗУ83 : обозначение земельного участка
№ п/п	Наименование характеристики земельного участка	Значение характеристики
1	2	3
9.2.	Кадастровые номера земельных участков, исключаемых из состава измененного (исходного) земельного участка, представляющего собой единое землепользование	-
9.3.	Кадастровый или иной государственный учетный номер (инвентарный) объекта недвижимости, расположенного на измененном земельном участке	-
10.	Условный номер земельного участка	-
11.	Учетный номер проекта межевания территории	-
12.	Дополнительные сведения об образовании земельного участка	-
13.	Сведения о земельных участках (землях общего пользования, территории общего пользования), посредством которых обеспечивается доступ	Земли общего пользования
14.	Иные сведения	-
4. Пояснения к сведениям об образуемом земельном участке:		39:15:121034:9:ЗУ83 : обозначение земельного участка
1.	-	

Сведения об образуемых земельных участках

1. Сведения о характерных точках границ образуемых земельных участков

39:15:121034:9:3У84 :

обозначение земельного участка

Система координат МСК-39, зона 1

Зона № 1

Обозначение характерных точек границ	Координаты, м		Метод определения координат	Формулы, примененные для расчета средней квадратической погрешности определения координат характерной точки границ (Mt), с подставленными в такие формулы значениями и итоговые (вычисленные) значения Mt, м	Описание закрепле ния точки
	X	Y			
1	2	3	4	5	6
8	357959.89	1186394.71	Метод спутниковых геодезических измерений (определений)	$Mt = \sqrt{(m_0^2 + m_1^2)} = 0.1$	-
26	357958.71	1186401.01	Метод спутниковых геодезических измерений (определений)	$Mt = \sqrt{(m_0^2 + m_1^2)} = 0.1$	-
9	357958.62	1186401.51	Метод спутниковых геодезических измерений (определений)	$Mt = \sqrt{(m_0^2 + m_1^2)} = 0.1$	-
605	357958.59	1186401.65	Метод спутниковых геодезических измерений (определений)	$Mt = \sqrt{(m_0^2 + m_1^2)} = 0.1$	-
н255У	357958.56	1186401.80	Метод спутниковых геодезических измерений (определений)	$Mt = \sqrt{(m_0^2 + m_1^2)} = 0.1$	-
н256У	357954.89	1186401.17	Метод спутниковых геодезических измерений (определений)	$Mt = \sqrt{(m_0^2 + m_1^2)} = 0.1$	-
н257У	357954.92	1186401.03	Метод спутниковых геодезических измерений (определений)	$Mt = \sqrt{(m_0^2 + m_1^2)} = 0.1$	-
10	357954.96	1186400.82	Метод спутниковых геодезических измерений (определений)	$Mt = \sqrt{(m_0^2 + m_1^2)} = 0.1$	-
76	357955.02	1186400.51	Метод спутниковых геодезических измерений (определений)	$Mt = \sqrt{(m_0^2 + m_1^2)} = 0.1$	-

1. Сведения о характерных точках границ образуемых земельных участков				39:15:121034:9:3У84 : обозначение земельного участка	
Система координат МСК-39, зона 1				Зона № 1	
Обозначение характерных точек границ	Координаты, м		Метод определения координат	Формулы, примененные для расчета средней квадратической погрешности определения координат характерной точки границ (Mt), с подставленными в такие формулы значениями и итоговые (вычисленные) значения Mt, м	Описание закрепления точки
	X	Y			
1	2	3	4	5	6
11	357956.24	1186394.03	Метод спутниковых геодезических измерений (определений)	$Mt = \sqrt{(m_0^2 + m_1^2)} = 0.1$	-
8	357959.89	1186394.71	Метод спутниковых геодезических измерений (определений)	$Mt = \sqrt{(m_0^2 + m_1^2)} = 0.1$	-
2. Сведения о частях границ образуемых земельных участков:				39:15:121034:9:3У84 : обозначение земельного участка	
Обозначение части границ		Горизонтальное проложение (S), м	Описание прохождения части границ	Сведения о согласовании местоположения границ (согласовано/спорное)	
от т.	до т.				
1	2	3	4	5	
8	26	6.41	-	-	
26	9	0.51	-	-	
9	605	0.14	-	-	
605	н255У	0.15	-	-	
н255У	н256У	3.72	-	-	
н256У	н257У	0.14	-	-	
н257У	10	0.21	-	-	
10	76	0.32	-	-	
76	11	6.59	-	-	
11	8	3.71	-	-	
3. Сведения о характеристиках образуемого земельного участка:				39:15:121034:9:3У84 : обозначение земельного участка	
№ п/п	Наименование характеристики земельного участка		Значение характеристики		
1	2		3		
1.	Адрес земельного участка		-		
1.1.	Сведения о местоположении земельного участка (при отсутствии адреса) в структурированном в соответствии с федеральной информационной адресной системой виде		Калининградская обл., г. Калининград, ул. Ломоносова, ООАВГ "Авиатор-2"		

3. Сведения о характеристиках образуемого земельного участка:		39:15:121034:9:ЗУ84 :
		обозначение земельного участка
№ п/п	Наименование характеристики земельного участка	Значение характеристики
1	2	3
1.2.	Дополнительные сведения о местоположении земельного участка	-
2.	Категория земель	Земли населенных пунктов
3.	Вид (виды) разрешенного использования	Размещение гаражей для собственных нужд (Размещение гаражей для собственных нужд)
3.1.	Дополнительные сведения об использовании земельного участка	-
4.	Реестровый номер границ территориальной зоны или в случае отсутствия такого реестрового номера ее индивидуальное обозначение (вид, тип, номер, индекс)	-
5.	Площадь земельного участка \pm величина предельной погрешности определения (вычисления) площади ($P \pm \Delta P$), м2	27 ± 2
6.	Формула, примененная для вычисления предельной погрешности определения площади земельного участка, с подставленными значениями и итоговые (вычисленные) значения (ΔP), м2	$\Delta P = 3.5 * M_t * \sqrt{P} = 3.5 * 0,1 * \sqrt{27} = 2$
7.	Предельные минимальный и максимальный размеры земельного участка (R_{\min} и R_{\max}), м2	- -
8.	Кадастровый или иной государственный учетный номер (инвентарный) объекта недвижимости, расположенного на образуемом земельном участке	39:15:121034:1986
9.	Кадастровые номера исходных земельных участков	39:15:121034:9
9.1.	Кадастровый номер входящего в состав земельного участка, представляющего собой единое землепользование (номер контура многоконтурного земельного участка), преобразование которого осуществляется	-
9.2.	Кадастровые номера земельных участков, исключаемых из состава измененного (исходного) земельного участка, представляющего собой единое землепользование	-
9.3.	Кадастровый или иной государственный учетный номер (инвентарный) объекта недвижимости, расположенного на измененном земельном участке	-
10.	Условный номер земельного участка	-
11.	Учетный номер проекта межевания территории	-
12.	Дополнительные сведения об образовании земельного участка	-
13.	Сведения о земельных участках (землях общего пользования, территории общего пользования), посредством которых обеспечивается доступ	Земли общего пользования
14.	Иные сведения	-
4. Пояснения к сведениям об образуемом земельном участке:		39:15:121034:9:ЗУ84 :
		обозначение земельного участка
1.	-	

Сведения об образуемых земельных участках

1. Сведения о характерных точках границ образуемых земельных участков

39:15:121034:9:3У85 :

обозначение земельного участка

Система координат МСК-39, зона 1

Зона № 1

Обозначение характерных точек границ	Координаты, м		Метод определения координат	Формулы, примененные для расчета средней квадратической погрешности определения координат характерной точки границ (Mt), с подставленными в такие формулы значениями и итоговые (вычисленные) значения Mt, м	Описание закрепле ния точки
	X	Y			
1	2	3	4	5	6
233	357970.87	1186396.74	Метод спутниковых геодезических измерений (определений)	$Mt = \sqrt{(m_0^2 + m_1^2)} = 0.1$	-
234	357969.63	1186403.54	Метод спутниковых геодезических измерений (определений)	$Mt = \sqrt{(m_0^2 + m_1^2)} = 0.1$	-
н258У	357969.59	1186403.78	Метод спутниковых геодезических измерений (определений)	$Mt = \sqrt{(m_0^2 + m_1^2)} = 0.1$	-
н259У	357965.90	1186403.12	Метод спутниковых геодезических измерений (определений)	$Mt = \sqrt{(m_0^2 + m_1^2)} = 0.1$	-
н260У	357965.94	1186402.91	Метод спутниковых геодезических измерений (определений)	$Mt = \sqrt{(m_0^2 + m_1^2)} = 0.1$	-
236	357967.21	1186396.07	Метод спутниковых геодезических измерений (определений)	$Mt = \sqrt{(m_0^2 + m_1^2)} = 0.1$	-
233	357970.87	1186396.74	Метод спутниковых геодезических измерений (определений)	$Mt = \sqrt{(m_0^2 + m_1^2)} = 0.1$	-

39:15:121034:9:3У85 :				
2. Сведения о частях границ образуемых земельных участков: _____				
обозначение земельного участка				
Обозначение части границ		Горизонтальное проложение (S), м	Описание прохождения части границ	Сведения о согласовании местоположения границ (согласовано/спорное)
от т.	до т.			
1	2	3	4	5
233	234	6.91	-	-
234	н258У	0.24	-	-
н258У	н259У	3.75	-	-
н259У	н260У	0.21	-	-
н260У	236	6.96	-	-
236	233	3.72	-	-
3. Сведения о характеристиках образуемого земельного участка: _____				
39:15:121034:9:3У85 :				
обозначение земельного участка				
№ п/п	Наименование характеристики земельного участка		Значение характеристики	
1	2		3	
1.	Адрес земельного участка		-	
1.1.	Сведения о местоположении земельного участка (при отсутствии адреса) в структурированном в соответствии с федеральной информационной адресной системой виде		Калининградская обл., г. Калининград, ул. Ломоносова, ООАВГ "Авиатор-2"	
1.2.	Дополнительные сведения о местоположении земельного участка		-	
2.	Категория земель		Земли населенных пунктов	
3.	Вид (виды) разрешенного использования		Размещение гаражей для собственных нужд (Размещение гаражей для собственных нужд)	
3.1.	Дополнительные сведения об использовании земельного участка		-	
4.	Реестровый номер границ территориальной зоны или в случае отсутствия такого реестрового номера ее индивидуальное обозначение (вид, тип, номер, индекс)		-	
5.	Площадь земельного участка ± величина предельной погрешности определения (вычисления) площади ($P \pm \Delta P$), м ²		27 ± 2	
6.	Формула, примененная для вычисления предельной погрешности определения площади земельного участка, с подставленными значениями и итоговые (вычисленные) значения (ΔP), м ²		$\Delta P = 3.5 * M_t * \sqrt{P} = 3.5 * 0,1 * \sqrt{27} = 2$	
7.	Предельные минимальный и максимальный размеры земельного участка ($R_{\text{мин}}$ и $R_{\text{макс}}$), м ²		- -	
8.	Кадастровый или иной государственный учетный номер (инвентарный) объекта недвижимости, расположенного на образуемом земельном участке		39:15:121034:2886	
9.	Кадастровые номера исходных земельных участков		39:15:121034:9	
9.1.	Кадастровый номер входящего в состав земельного участка, представляющего собой единое землепользование (номер контура многоконтурного земельного участка), преобразование которого осуществляется		-	

3. Сведения о характеристиках образуемого земельного участка:		39:15:121034:9:3У85 : обозначение земельного участка
№ п/п	Наименование характеристики земельного участка	Значение характеристики
1	2	3
9.2.	Кадастровые номера земельных участков, исключаемых из состава измененного (исходного) земельного участка, представляющего собой единое землепользование	-
9.3.	Кадастровый или иной государственный учетный номер (инвентарный) объекта недвижимости, расположенного на измененном земельном участке	-
10.	Условный номер земельного участка	-
11.	Учетный номер проекта межевания территории	-
12.	Дополнительные сведения об образовании земельного участка	-
13.	Сведения о земельных участках (землях общего пользования, территории общего пользования), посредством которых обеспечивается доступ	Земли общего пользования
14.	Иные сведения	-
4. Пояснения к сведениям об образуемом земельном участке:		39:15:121034:9:3У85 : обозначение земельного участка
1.	-	

Сведения об образуемых земельных участках

1. Сведения о характерных точках границ образуемых земельных участков

39:15:121034:9:3У86 :

обозначение земельного участка

Система координат МСК-39, зона 1

Зона № 1

Обозначение характерных точек границ	Координаты, м		Метод определения координат	Формулы, примененные для расчета средней квадратической погрешности определения координат характерной точки границ (Mt), с подставленными в такие формулы значениями и итоговые (вычисленные) значения Mt, м	Описание закрепле ния точки
	X	Y			
1	2	3	4	5	6
236	357967.21	1186396.07	Метод спутниковых геодезических измерений (определений)	$Mt = \sqrt{(m_0^2 + m_1^2)} = 0.1$	-
н260У	357965.94	1186402.91	Метод спутниковых геодезических измерений (определений)	$Mt = \sqrt{(m_0^2 + m_1^2)} = 0.1$	-
н259У	357965.90	1186403.12	Метод спутниковых геодезических измерений (определений)	$Mt = \sqrt{(m_0^2 + m_1^2)} = 0.1$	-
н261У	357962.05	1186402.44	Метод спутниковых геодезических измерений (определений)	$Mt = \sqrt{(m_0^2 + m_1^2)} = 0.1$	-
604	357962.09	1186402.25	Метод спутниковых геодезических измерений (определений)	$Mt = \sqrt{(m_0^2 + m_1^2)} = 0.1$	-
25	357962.21	1186401.64	Метод спутниковых геодезических измерений (определений)	$Mt = \sqrt{(m_0^2 + m_1^2)} = 0.1$	-
24	357963.36	1186395.32	Метод спутниковых геодезических измерений (определений)	$Mt = \sqrt{(m_0^2 + m_1^2)} = 0.1$	-
236	357967.21	1186396.07	Метод спутниковых геодезических измерений (определений)	$Mt = \sqrt{(m_0^2 + m_1^2)} = 0.1$	-

39:15:121034:9:3У86 :				
2. Сведения о частях границ образуемых земельных участков: _____				
обозначение земельного участка				
Обозначение части границ		Горизонтальное проложение (S), м	Описание прохождения части границ	Сведения о согласовании местоположения границ (согласовано/спорное)
от т.	до т.			
1	2	3	4	5
236	н260У	6.96	-	-
н260У	н259У	0.21	-	-
н259У	н261У	3.91	-	-
н261У	604	0.19	-	-
604	25	0.62	-	-
25	24	6.42	-	-
24	236	3.92	-	-
39:15:121034:9:3У86 :				
3. Сведения о характеристиках образуемого земельного участка: _____				
обозначение земельного участка				
№ п/п	Наименование характеристики земельного участка		Значение характеристики	
1	2		3	
1.	Адрес земельного участка		-	
1.1.	Сведения о местоположении земельного участка (при отсутствии адреса) в структурированном в соответствии с федеральной информационной адресной системой виде		Калининградская обл., г. Калининград, ул. Ломоносова, ООАВГ "Авиатор-2"	
1.2.	Дополнительные сведения о местоположении земельного участка		-	
2.	Категория земель		Земли населенных пунктов	
3.	Вид (виды) разрешенного использования		Размещение гаражей для собственных нужд (Размещение гаражей для собственных нужд)	
3.1.	Дополнительные сведения об использовании земельного участка		-	
4.	Реестровый номер границ территориальной зоны или в случае отсутствия такого реестрового номера ее индивидуальное обозначение (вид, тип, номер, индекс)		-	
5.	Площадь земельного участка ± величина предельной погрешности определения (вычисления) площади ($P \pm \Delta P$), м ²		28 ± 2	
6.	Формула, примененная для вычисления предельной погрешности определения площади земельного участка, с подставленными значениями и итоговые (вычисленные) значения (ΔP), м ²		$\Delta P = 3.5 * M_t * \sqrt{P} = 3.5 * 0,1 * \sqrt{28} = 2$	
7.	Предельные минимальный и максимальный размеры земельного участка ($R_{\text{мин}}$ и $R_{\text{макс}}$), м ²		-	
8.	Кадастровый или иной государственный учетный номер (инвентарный) объекта недвижимости, расположенного на образуемом земельном участке		-	
9.	Кадастровые номера исходных земельных участков		39:15:121034:9	
9.1.	Кадастровый номер входящего в состав земельного участка, представляющего собой единое землепользование (номер контура многоконтурного земельного участка), преобразование которого осуществляется		-	

3. Сведения о характеристиках образуемого земельного участка:		39:15:121034:9:3У86 : обозначение земельного участка
№ п/п	Наименование характеристики земельного участка	Значение характеристики
1	2	3
9.2.	Кадастровые номера земельных участков, исключаемых из состава измененного (исходного) земельного участка, представляющего собой единое землепользование	-
9.3.	Кадастровый или иной государственный учетный номер (инвентарный) объекта недвижимости, расположенного на измененном земельном участке	-
10.	Условный номер земельного участка	-
11.	Учетный номер проекта межевания территории	-
12.	Дополнительные сведения об образовании земельного участка	-
13.	Сведения о земельных участках (землях общего пользования, территории общего пользования), посредством которых обеспечивается доступ	Земли общего пользования
14.	Иные сведения	-
4. Пояснения к сведениям об образуемом земельном участке:		39:15:121034:9:3У86 : обозначение земельного участка
1.	-	

Сведения об образуемых земельных участках

1. Сведения о характерных точках границ образуемых земельных участков

39:15:121034:9:3У87 :

обозначение земельного участка

Система координат МСК-39, зона 1

Зона № 1

Обозначение характерных точек границ	Координаты, м		Метод определения координат	Формулы, примененные для расчета средней квадратической погрешности определения координат характерной точки границ (Mt), с подставленными в такие формулы значениями и итоговые (вычисленные) значения Mt, м	Описание закрепле ния точки
	X	Y			
1	2	3	4	5	6
297	357982.14	1186398.65	Метод спутниковых геодезических измерений (определений)	$Mt = \sqrt{(m_0^2 + m_1^2)} = 0.1$	-
296	357981.24	1186404.37	Метод спутниковых геодезических измерений (определений)	$Mt = \sqrt{(m_0^2 + m_1^2)} = 0.1$	-
н262У	357981.04	1186405.48	Метод спутниковых геодезических измерений (определений)	$Mt = \sqrt{(m_0^2 + m_1^2)} = 0.1$	-
н263У	357980.99	1186405.80	Метод спутниковых геодезических измерений (определений)	$Mt = \sqrt{(m_0^2 + m_1^2)} = 0.1$	-
н264У	357977.16	1186405.12	Метод спутниковых геодезических измерений (определений)	$Mt = \sqrt{(m_0^2 + m_1^2)} = 0.1$	-
н265У	357977.21	1186404.83	Метод спутниковых геодезических измерений (определений)	$Mt = \sqrt{(m_0^2 + m_1^2)} = 0.1$	-
н266У	357978.44	1186398.05	Метод спутниковых геодезических измерений (определений)	$Mt = \sqrt{(m_0^2 + m_1^2)} = 0.1$	-
297	357982.14	1186398.65	Метод спутниковых геодезических измерений (определений)	$Mt = \sqrt{(m_0^2 + m_1^2)} = 0.1$	-

39:15:121034:9:3У87 :				
2. Сведения о частях границ образуемых земельных участков: _____				
обозначение земельного участка				
Обозначение части границ		Горизонтальное проложение (S), м	Описание прохождения части границ	Сведения о согласовании местоположения границ (согласовано/спорное)
от т.	до т.			
1	2	3	4	5
297	296	5.79	-	-
296	н262У	1.13	-	-
н262У	н263У	0.32	-	-
н263У	н264У	3.89	-	-
н264У	н265У	0.29	-	-
н265У	н266У	6.89	-	-
н266У	297	3.75	-	-
39:15:121034:9:3У87 :				
3. Сведения о характеристиках образуемого земельного участка: _____				
обозначение земельного участка				
№ п/п	Наименование характеристики земельного участка		Значение характеристики	
1	2		3	
1.	Адрес земельного участка		-	
1.1.	Сведения о местоположении земельного участка (при отсутствии адреса) в структурированном в соответствии с федеральной информационной адресной системой виде		Калининградская обл., г. Калининград, ул. Ломоносова, ООАВГ "Авиатор-2"	
1.2.	Дополнительные сведения о местоположении земельного участка		-	
2.	Категория земель		Земли населенных пунктов	
3.	Вид (виды) разрешенного использования		Размещение гаражей для собственных нужд (Размещение гаражей для собственных нужд)	
3.1.	Дополнительные сведения об использовании земельного участка		-	
4.	Реестровый номер границ территориальной зоны или в случае отсутствия такого реестрового номера ее индивидуальное обозначение (вид, тип, номер, индекс)		-	
5.	Площадь земельного участка ± величина предельной погрешности определения (вычисления) площади ($P \pm \Delta P$), м ²		28 ± 2	
6.	Формула, примененная для вычисления предельной погрешности определения площади земельного участка, с подставленными значениями и итоговые (вычисленные) значения (ΔP), м ²		$\Delta P = 3.5 * M_t * \sqrt{P} = 3.5 * 0,1 * \sqrt{28} = 2$	
7.	Предельные минимальный и максимальный размеры земельного участка (P_{\min} и P_{\max}), м ²		- -	
8.	Кадастровый или иной государственный учетный номер (инвентарный) объекта недвижимости, расположенного на образуемом земельном участке		-	
9.	Кадастровые номера исходных земельных участков		39:15:121034:9	
9.1.	Кадастровый номер входящего в состав земельного участка, представляющего собой единое землепользование (номер контура многоконтурного земельного участка), преобразование которого осуществляется		-	

3. Сведения о характеристиках образуемого земельного участка:		39:15:121034:9:3У87 : обозначение земельного участка
№ п/п	Наименование характеристики земельного участка	Значение характеристики
1	2	3
9.2.	Кадастровые номера земельных участков, исключаемых из состава измененного (исходного) земельного участка, представляющего собой единое землепользование	-
9.3.	Кадастровый или иной государственный учетный номер (инвентарный) объекта недвижимости, расположенного на измененном земельном участке	-
10.	Условный номер земельного участка	-
11.	Учетный номер проекта межевания территории	-
12.	Дополнительные сведения об образовании земельного участка	-
13.	Сведения о земельных участках (землях общего пользования, территории общего пользования), посредством которых обеспечивается доступ	Земли общего пользования
14.	Иные сведения	-
4. Пояснения к сведениям об образуемом земельном участке:		39:15:121034:9:3У87 : обозначение земельного участка
1.	-	

Сведения об образуемых земельных участках

1. Сведения о характерных точках границ образуемых земельных участков

39:15:121034:9:3У88 :

обозначение земельного участка

Система координат МСК-39, зона 1

Зона № 1

Обозначение характерных точек границ	Координаты, м		Метод определения координат	Формулы, примененные для расчета средней квадратической погрешности определения координат характерной точки границ (Mt), с подставленными в такие формулы значениями и итоговые (вычисленные) значения Mt, м	Описание закрепле ния точки
	X	Y			
1	2	3	4	5	6
н266У	357978.44	1186398.05	Метод спутниковых геодезических измерений (определений)	$Mt = \sqrt{(m_0^2 + m_1^2)} = 0.1$	-
н265У	357977.21	1186404.83	Метод спутниковых геодезических измерений (определений)	$Mt = \sqrt{(m_0^2 + m_1^2)} = 0.1$	-
н264У	357977.16	1186405.12	Метод спутниковых геодезических измерений (определений)	$Mt = \sqrt{(m_0^2 + m_1^2)} = 0.1$	-
н267У	357973.36	1186404.45	Метод спутниковых геодезических измерений (определений)	$Mt = \sqrt{(m_0^2 + m_1^2)} = 0.1$	-
н268У	357973.41	1186404.18	Метод спутниковых геодезических измерений (определений)	$Mt = \sqrt{(m_0^2 + m_1^2)} = 0.1$	-
н269У	357973.47	1186403.88	Метод спутниковых геодезических измерений (определений)	$Mt = \sqrt{(m_0^2 + m_1^2)} = 0.1$	-
н270У	357974.65	1186397.36	Метод спутниковых геодезических измерений (определений)	$Mt = \sqrt{(m_0^2 + m_1^2)} = 0.1$	-
н266У	357978.44	1186398.05	Метод спутниковых геодезических измерений (определений)	$Mt = \sqrt{(m_0^2 + m_1^2)} = 0.1$	-

39:15:121034:9:3У88 :				
2. Сведения о частях границ образуемых земельных участков: _____				
обозначение земельного участка				
Обозначение части границ		Горизонтальное проложение (S), м	Описание прохождения части границ	Сведения о согласовании местоположения границ (согласовано/спорное)
от т.	до т.			
1	2	3	4	5
н266У	н265У	6.89	-	-
н265У	н264У	0.29	-	-
н264У	н267У	3.86	-	-
н267У	н268У	0.27	-	-
н268У	н269У	0.31	-	-
н269У	н270У	6.63	-	-
н270У	н266У	3.85	-	-
3. Сведения о характеристиках образуемого земельного участка: _____				
39:15:121034:9:3У88 :				
обозначение земельного участка				
№ п/п	Наименование характеристики земельного участка		Значение характеристики	
1	2		3	
1.	Адрес земельного участка		-	
1.1.	Сведения о местоположении земельного участка (при отсутствии адреса) в структурированном в соответствии с федеральной информационной адресной системой виде		Калининградская обл., г. Калининград, ул. Ломоносова, ООАВГ "Авиатор-2"	
1.2.	Дополнительные сведения о местоположении земельного участка		-	
2.	Категория земель		Земли населенных пунктов	
3.	Вид (виды) разрешенного использования		Размещение гаражей для собственных нужд (Размещение гаражей для собственных нужд)	
3.1.	Дополнительные сведения об использовании земельного участка		-	
4.	Реестровый номер границ территориальной зоны или в случае отсутствия такого реестрового номера ее индивидуальное обозначение (вид, тип, номер, индекс)		-	
5.	Площадь земельного участка ± величина предельной погрешности определения (вычисления) площади ($P \pm \Delta P$), м ²		28 ± 2	
6.	Формула, примененная для вычисления предельной погрешности определения площади земельного участка, с подставленными значениями и итоговые (вычисленные) значения (ΔP), м ²		$\Delta P = 3.5 * M_t * \sqrt{P} = 3.5 * 0,1 * \sqrt{28} = 2$	
7.	Предельные минимальный и максимальный размеры земельного участка ($P_{\text{мин}}$ и $P_{\text{макс}}$), м ²		- -	
8.	Кадастровый или иной государственный учетный номер (инвентарный) объекта недвижимости, расположенного на образуемом земельном участке		-	
9.	Кадастровые номера исходных земельных участков		39:15:121034:9	
9.1.	Кадастровый номер входящего в состав земельного участка, представляющего собой единое землепользование (номер контура многоконтурного земельного участка), преобразование которого осуществляется		-	

3. Сведения о характеристиках образуемого земельного участка:		39:15:121034:9:ЗУ88 : обозначение земельного участка
№ п/п	Наименование характеристики земельного участка	Значение характеристики
1	2	3
9.2.	Кадастровые номера земельных участков, исключаемых из состава измененного (исходного) земельного участка, представляющего собой единое землепользование	-
9.3.	Кадастровый или иной государственный учетный номер (инвентарный) объекта недвижимости, расположенного на измененном земельном участке	-
10.	Условный номер земельного участка	-
11.	Учетный номер проекта межевания территории	-
12.	Дополнительные сведения об образовании земельного участка	-
13.	Сведения о земельных участках (землях общего пользования, территории общего пользования), посредством которых обеспечивается доступ	Земли общего пользования
14.	Иные сведения	-
4. Пояснения к сведениям об образуемом земельном участке:		39:15:121034:9:ЗУ88 : обозначение земельного участка
1.	-	

Сведения об образуемых земельных участках

1. Сведения о характерных точках границ образуемых земельных участков

39:15:121034:9:3У89 :

обозначение земельного участка

Система координат МСК-39, зона 1

Зона № 1

Обозначение характерных точек границ	Координаты, м		Метод определения координат	Формулы, примененные для расчета средней квадратической погрешности определения координат характерной точки границ (Mt), с подставленными в такие формулы значениями и итоговые (вычисленные) значения Mt, м	Описание закрепле ния точки
	X	Y			
1	2	3	4	5	6
н271У	358035.46	1186306.73	Метод спутниковых геодезических измерений (определений)	$Mt = \sqrt{(m_0^2 + m_1^2)} = 0.1$	-
н272У	358034.57	1186312.39	Метод спутниковых геодезических измерений (определений)	$Mt = \sqrt{(m_0^2 + m_1^2)} = 0.1$	-
н273У	358034.35	1186312.36	Метод спутниковых геодезических измерений (определений)	$Mt = \sqrt{(m_0^2 + m_1^2)} = 0.1$	-
н274У	358034.29	1186312.67	Метод спутниковых геодезических измерений (определений)	$Mt = \sqrt{(m_0^2 + m_1^2)} = 0.1$	-
н275У	358030.74	1186312.05	Метод спутниковых геодезических измерений (определений)	$Mt = \sqrt{(m_0^2 + m_1^2)} = 0.1$	-
н276У	358031.88	1186306.06	Метод спутниковых геодезических измерений (определений)	$Mt = \sqrt{(m_0^2 + m_1^2)} = 0.1$	-
н271У	358035.46	1186306.73	Метод спутниковых геодезических измерений (определений)	$Mt = \sqrt{(m_0^2 + m_1^2)} = 0.1$	-

39:15:121034:9:3У89 :				
2. Сведения о частях границ образуемых земельных участков: _____				
обозначение земельного участка				
Обозначение части границ		Горизонтальное проложение (S), м	Описание прохождения части границ	Сведения о согласовании местоположения границ (согласовано/спорное)
от т.	до т.			
1	2	3	4	5
н271У	н272У	5.73	-	-
н272У	н273У	0.22	-	-
н273У	н274У	0.32	-	-
н274У	н275У	3.60	-	-
н275У	н276У	6.10	-	-
н276У	н271У	3.64	-	-
3. Сведения о характеристиках образуемого земельного участка: _____				
39:15:121034:9:3У89 :				
обозначение земельного участка				
№ п/п	Наименование характеристики земельного участка		Значение характеристики	
1	2		3	
1.	Адрес земельного участка		-	
1.1.	Сведения о местоположении земельного участка (при отсутствии адреса) в структурированном в соответствии с федеральной информационной адресной системой виде		Калининградская обл., г. Калининград, ул. Ломоносова, ООАВГ "Авиатор-2"	
1.2.	Дополнительные сведения о местоположении земельного участка		-	
2.	Категория земель		Земли населенных пунктов	
3.	Вид (виды) разрешенного использования		Размещение гаражей для собственных нужд (Размещение гаражей для собственных нужд)	
3.1.	Дополнительные сведения об использовании земельного участка		-	
4.	Реестровый номер границ территориальной зоны или в случае отсутствия такого реестрового номера ее индивидуальное обозначение (вид, тип, номер, индекс)		-	
5.	Площадь земельного участка ± величина предельной погрешности определения (вычисления) площади ($P \pm \Delta P$), м ²		23 ± 2	
6.	Формула, примененная для вычисления предельной погрешности определения площади земельного участка, с подставленными значениями и итоговые (вычисленные) значения (ΔP), м ²		$\Delta P = 3.5 * M_t * \sqrt{P} = 3.5 * 0,1 * \sqrt{23} = 2$	
7.	Предельные минимальный и максимальный размеры земельного участка (R_{\min} и R_{\max}), м ²		- -	
8.	Кадастровый или иной государственный учетный номер (инвентарный) объекта недвижимости, расположенного на образуемом земельном участке		39:15:121034:2031	
9.	Кадастровые номера исходных земельных участков		39:15:121034:9	
9.1.	Кадастровый номер входящего в состав земельного участка, представляющего собой единое землепользование (номер контура многоконтурного земельного участка), преобразование которого осуществляется		-	

3. Сведения о характеристиках образуемого земельного участка:		39:15:121034:9:3У89 : обозначение земельного участка
№ п/п	Наименование характеристики земельного участка	Значение характеристики
1	2	3
9.2.	Кадастровые номера земельных участков, исключаемых из состава измененного (исходного) земельного участка, представляющего собой единое землепользование	-
9.3.	Кадастровый или иной государственный учетный номер (инвентарный) объекта недвижимости, расположенного на измененном земельном участке	-
10.	Условный номер земельного участка	-
11.	Учетный номер проекта межевания территории	-
12.	Дополнительные сведения об образовании земельного участка	-
13.	Сведения о земельных участках (землях общего пользования, территории общего пользования), посредством которых обеспечивается доступ	Земли общего пользования
14.	Иные сведения	-
4. Пояснения к сведениям об образуемом земельном участке:		39:15:121034:9:3У89 : обозначение земельного участка
1.	-	

Сведения об образуемых земельных участках

1. Сведения о характерных точках границ образуемых земельных участков

39:15:121034:9:3У90 :

обозначение земельного участка

Система координат МСК-39, зона 1

Зона № 1

Обозначение характерных точек границ	Координаты, м		Метод определения координат	Формулы, примененные для расчета средней квадратической погрешности определения координат характерной точки границ (Mt), с подставленными в такие формулы значениями и итоговые (вычисленные) значения Mt, м	Описание закрепления точки
	X	Y			
1	2	3	4	5	6
н274У	358034.29	1186312.67	Метод спутниковых геодезических измерений (определений)	$Mt = \sqrt{(m_0^2 + m_1^2)} = 0.1$	-
н277У	358033.32	1186318.39	Метод спутниковых геодезических измерений (определений)	$Mt = \sqrt{(m_0^2 + m_1^2)} = 0.1$	-
н278У	358029.75	1186317.76	Метод спутниковых геодезических измерений (определений)	$Mt = \sqrt{(m_0^2 + m_1^2)} = 0.1$	-
н279У	358030.70	1186312.26	Метод спутниковых геодезических измерений (определений)	$Mt = \sqrt{(m_0^2 + m_1^2)} = 0.1$	-
н275У	358030.74	1186312.05	Метод спутниковых геодезических измерений (определений)	$Mt = \sqrt{(m_0^2 + m_1^2)} = 0.1$	-
н274У	358034.29	1186312.67	Метод спутниковых геодезических измерений (определений)	$Mt = \sqrt{(m_0^2 + m_1^2)} = 0.1$	-

39:15:121034:9:3У90 :

2. Сведения о частях границ образуемых земельных участков:

обозначение земельного участка

Обозначение части границ		Горизонтальное проложение (S), м	Описание прохождения части границ	Сведения о согласовании местоположения границ (согласовано/спорное)
от т.	до т.			
1	2	3	4	5
н274У	н277У	5.80	-	-
н277У	н278У	3.63	-	-
н278У	н279У	5.58	-	-

39:15:121034:9:3У90 :				
2. Сведения о частях границ образуемых земельных участков: _____				
обозначение земельного участка				
Обозначение части границ		Горизонтальное проложение (S), м	Описание прохождения части границ	Сведения о согласовании местоположения границ (согласовано/спорное)
от т.	до т.			
1	2	3	4	5
н279У	н275У	0.21	-	-
н275У	н274У	3.60	-	-
39:15:121034:9:3У90 :				
3. Сведения о характеристиках образуемого земельного участка: _____				
обозначение земельного участка				
№ п/п	Наименование характеристики земельного участка		Значение характеристики	
1	2		3	
1.	Адрес земельного участка		-	
1.1.	Сведения о местоположении земельного участка (при отсутствии адреса) в структурированном в соответствии с федеральной информационной адресной системой виде		Калининградская обл., г. Калининград, ул. Ломоносова, ООАВГ "Авиатор-2"	
1.2.	Дополнительные сведения о местоположении земельного участка		-	
2.	Категория земель		Земли населенных пунктов	
3.	Вид (виды) разрешенного использования		Размещение гаражей для собственных нужд (Размещение гаражей для собственных нужд)	
3.1.	Дополнительные сведения об использовании земельного участка		-	
4.	Реестровый номер границ территориальной зоны или в случае отсутствия такого реестрового номера ее индивидуальное обозначение (вид, тип, номер, индекс)		-	
5.	Площадь земельного участка ± величина предельной погрешности определения (вычисления) площади ($P \pm \Delta P$), м ²		21 ± 2	
6.	Формула, примененная для вычисления предельной погрешности определения площади земельного участка, с подставленными значениями и итоговые (вычисленные) значения (ΔP), м ²		$\Delta P = 3.5 * M_t * \sqrt{P} = 3.5 * 0,1 * \sqrt{21} = 2$	
7.	Предельные минимальный и максимальный размеры земельного участка (R_{\min} и R_{\max}), м ²		- -	
8.	Кадастровый или иной государственный учетный номер (инвентарный) объекта недвижимости, расположенного на образуемом земельном участке		39:15:121034:2053	
9.	Кадастровые номера исходных земельных участков		39:15:121034:9	
9.1.	Кадастровый номер входящего в состав земельного участка, представляющего собой единое землепользование (номер контура многоконтурного земельного участка), преобразование которого осуществляется		-	
9.2.	Кадастровые номера земельных участков, исключаемых из состава измененного (исходного) земельного участка, представляющего собой единое землепользование		-	
9.3.	Кадастровый или иной государственный учетный номер (инвентарный) объекта недвижимости, расположенного на измененном земельном участке		-	

3. Сведения о характеристиках образуемого земельного участка:		39:15:121034:9:ЗУ90 : обозначение земельного участка
№ п/п	Наименование характеристики земельного участка	Значение характеристики
1	2	3
10.	Условный номер земельного участка	-
11.	Учетный номер проекта межевания территории	-
12.	Дополнительные сведения об образовании земельного участка	-
13.	Сведения о земельных участках (землях общего пользования, территории общего пользования), посредством которых обеспечивается доступ	Земли общего пользования
14.	Иные сведения	-
4. Пояснения к сведениям об образуемом земельном участке:		39:15:121034:9:ЗУ90 : обозначение земельного участка
1.	-	

Сведения об образуемых земельных участках

1. Сведения о характерных точках границ образуемых земельных участков

39:15:121034:9:3У91 :

обозначение земельного участка

Система координат МСК-39, зона 1

Зона № 1

Обозначение характерных точек границ	Координаты, м		Метод определения координат	Формулы, примененные для расчета средней квадратической погрешности определения координат характерной точки границ (Mt), с подставленными в такие формулы значениями и итоговые (вычисленные) значения Mt, м	Описание закрепле ния точки
	X	Y			
1	2	3	4	5	6
н280У	357957.41	1186295.66	Метод спутниковых геодезических измерений (определений)	$Mt = \sqrt{(m_0^2 + m_1^2)} = 0.1$	-
н281У	357956.30	1186311.27	Метод спутниковых геодезических измерений (определений)	$Mt = \sqrt{(m_0^2 + m_1^2)} = 0.1$	-
н282У	357960.16	1186319.68	Метод спутниковых геодезических измерений (определений)	$Mt = \sqrt{(m_0^2 + m_1^2)} = 0.1$	-
н283У	357960.78	1186320.43	Метод спутниковых геодезических измерений (определений)	$Mt = \sqrt{(m_0^2 + m_1^2)} = 0.1$	-
н284У	357956.71	1186319.93	Метод спутниковых геодезических измерений (определений)	$Mt = \sqrt{(m_0^2 + m_1^2)} = 0.1$	-
н285У	357956.69	1186320.04	Метод спутниковых геодезических измерений (определений)	$Mt = \sqrt{(m_0^2 + m_1^2)} = 0.1$	-
н286У	357952.67	1186319.54	Метод спутниковых геодезических измерений (определений)	$Mt = \sqrt{(m_0^2 + m_1^2)} = 0.1$	-
н287У	357952.67	1186319.48	Метод спутниковых геодезических измерений (определений)	$Mt = \sqrt{(m_0^2 + m_1^2)} = 0.1$	-
н288У	357953.02	1186318.23	Метод спутниковых геодезических измерений (определений)	$Mt = \sqrt{(m_0^2 + m_1^2)} = 0.1$	-

1. Сведения о характерных точках границ образуемых земельных участков				39:15:121034:9:3У91 :	
				обозначение земельного участка	
Система координат МСК-39, зона 1				Зона № 1	
Обозначение характерных точек границ	Координаты, м		Метод определения координат	Формулы, примененные для расчета средней квадратической погрешности определения координат характерной точки границ (Mt), с подставленными в такие формулы значениями и итоговые (вычисленные) значения Mt, м	Описание закрепле ния точки
	X	Y			
1	2	3	4	5	6
н289У	357953.53	1186311.07	Метод спутниковых геодезических измерений (определений)	$Mt = \sqrt{(m_0^2 + m_1^2)} = 0.1$	-
н290У	357952.47	1186310.99	Метод спутниковых геодезических измерений (определений)	$Mt = \sqrt{(m_0^2 + m_1^2)} = 0.1$	-
н291У	357953.58	1186295.38	Метод спутниковых геодезических измерений (определений)	$Mt = \sqrt{(m_0^2 + m_1^2)} = 0.1$	-
н280У	357957.41	1186295.66	Метод спутниковых геодезических измерений (определений)	$Mt = \sqrt{(m_0^2 + m_1^2)} = 0.1$	-
				39:15:121034:9:3У91 :	
2. Сведения о частях границ образуемых земельных участков:				обозначение земельного участка	
Обозначение части границ		Горизонтальное проложение (S), м	Описание прохождения части границ	Сведения о согласовании местоположения границ (согласовано/спорное)	
от т.	до т.				
1	2	3	4	5	
н280У	н281У	15.65	-	-	
н281У	н282У	9.25	-	-	
н282У	н283У	0.97	-	-	
н283У	н284У	4.10	-	-	
н284У	н285У	0.11	-	-	
н285У	н286У	4.05	-	-	
н286У	н287У	0.06	-	-	
н287У	н288У	1.30	-	-	
н288У	н289У	7.18	-	-	
н289У	н290У	1.06	-	-	
н290У	н291У	15.65	-	-	

39:15:121034:9:3У91 :				
2. Сведения о частях границ образуемых земельных участков: _____				
обозначение земельного участка				
Обозначение части границ		Горизонтальное проложение (S), м	Описание прохождения части границ	Сведения о согласовании местоположения границ (согласовано/спорное)
от т.	до т.			
1	2	3	4	5
н291У	н280У	3.84	-	-
3. Сведения о характеристиках образуемого земельного участка: _____				
39:15:121034:9:3У91 :				
обозначение земельного участка				
№ п/п	Наименование характеристики земельного участка		Значение характеристики	
1	2		3	
1.	Адрес земельного участка		-	
1.1.	Сведения о местоположении земельного участка (при отсутствии адреса) в структурированном в соответствии с федеральной информационной адресной системой виде		Калининградская обл., г. Калининград, ул. Ломоносова, ООАВГ "Авиатор-2"	
1.2.	Дополнительные сведения о местоположении земельного участка		-	
2.	Категория земель		Земли населенных пунктов	
3.	Вид (виды) разрешенного использования		Размещение гаражей для собственных нужд (Размещение гаражей для собственных нужд)	
3.1.	Дополнительные сведения об использовании земельного участка		-	
4.	Реестровый номер границ территориальной зоны или в случае отсутствия такого реестрового номера ее индивидуальное обозначение (вид, тип, номер, индекс)		-	
5.	Площадь земельного участка ± величина предельной погрешности определения (вычисления) площади ($P \pm \Delta P$), м ²		105 ± 4	
6.	Формула, примененная для вычисления предельной погрешности определения площади земельного участка, с подставленными значениями и итоговые (вычисленные) значения (ΔP), м ²		$\Delta P = 3.5 * M_t * \sqrt{P} = 3.5 * 0,1 * \sqrt{105} = 4$	
7.	Предельные минимальный и максимальный размеры земельного участка (R_{\min} и R_{\max}), м ²		- -	
8.	Кадастровый или иной государственный учетный номер (инвентарный) объекта недвижимости, расположенного на образуемом земельном участке		39:15:121034:2310	
9.	Кадастровые номера исходных земельных участков		39:15:121034:9	
9.1.	Кадастровый номер входящего в состав земельного участка, представляющего собой единое землепользование (номер контура многоконтурного земельного участка), преобразование которого осуществляется		-	
9.2.	Кадастровые номера земельных участков, исключаемых из состава измененного (исходного) земельного участка, представляющего собой единое землепользование		-	
9.3.	Кадастровый или иной государственный учетный номер (инвентарный) объекта недвижимости, расположенного на измененном земельном участке		-	
10.	Условный номер земельного участка		-	

3. Сведения о характеристиках образуемого земельного участка:		39:15:121034:9:3У91 : обозначение земельного участка
№ п/п	Наименование характеристики земельного участка	Значение характеристики
1	2	3
11.	Учетный номер проекта межевания территории	-
12.	Дополнительные сведения об образовании земельного участка	-
13.	Сведения о земельных участках (землях общего пользования, территории общего пользования), посредством которых обеспечивается доступ	Земли общего пользования
14.	Иные сведения	-
4. Пояснения к сведениям об образуемом земельном участке:		39:15:121034:9:3У91 : обозначение земельного участка
1.	-	

Сведения об образуемых земельных участках

1. Сведения о характерных точках границ образуемых земельных участков

39:15:121034:9:3У92 :

обозначение земельного участка

Система координат МСК-39, зона 1

Зона № 1

Обозначение характерных точек границ	Координаты, м		Метод определения координат	Формулы, примененные для расчета средней квадратической погрешности определения координат характерной точки границ (Mt), с подставленными в такие формулы значениями и итоговые (вычисленные) значения Mt, м	Описание закрепления точки
	X	Y			
1	2	3	4	5	6
н291У	357953.58	1186295.38	Метод спутниковых геодезических измерений (определений)	$Mt = \sqrt{(m_0^2 + m_1^2)} = 0.1$	-
н290У	357952.47	1186310.99	Метод спутниковых геодезических измерений (определений)	$Mt = \sqrt{(m_0^2 + m_1^2)} = 0.1$	-
н292У	357948.64	1186310.72	Метод спутниковых геодезических измерений (определений)	$Mt = \sqrt{(m_0^2 + m_1^2)} = 0.1$	-
н293У	357949.75	1186295.11	Метод спутниковых геодезических измерений (определений)	$Mt = \sqrt{(m_0^2 + m_1^2)} = 0.1$	-
н291У	357953.58	1186295.38	Метод спутниковых геодезических измерений (определений)	$Mt = \sqrt{(m_0^2 + m_1^2)} = 0.1$	-

39:15:121034:9:3У92 :

2. Сведения о частях границ образуемых земельных участков:

обозначение земельного участка

Обозначение части границ		Горизонтальное проложение (S), м	Описание прохождения части границ	Сведения о согласовании местоположения границ (согласовано/спорное)
от т.	до т.			
1	2	3	4	5
н291У	н290У	15.65	-	-
н290У	н292У	3.84	-	-
н292У	н293У	15.65	-	-
н293У	н291У	3.84	-	-

3. Сведения о характеристиках образуемого земельного участка:		39:15:121034:9:3У92 : обозначение земельного участка
№ п/п	Наименование характеристики земельного участка	Значение характеристики
1	2	3
1.	Адрес земельного участка	-
1.1.	Сведения о местоположении земельного участка (при отсутствии адреса) в структурированном в соответствии с федеральной информационной адресной системой виде	Калининградская обл., г. Калининград, ул. Ломоносова, ООАВГ "Авиатор-2"
1.2.	Дополнительные сведения о местоположении земельного участка	-
2.	Категория земель	Земли населенных пунктов
3.	Вид (виды) разрешенного использования	Размещение гаражей для собственных нужд (Размещение гаражей для собственных нужд)
3.1.	Дополнительные сведения об использовании земельного участка	-
4.	Реестровый номер границ территориальной зоны или в случае отсутствия такого реестрового номера ее индивидуальное обозначение (вид, тип, номер, индекс)	-
5.	Площадь земельного участка \pm величина предельной погрешности определения (вычисления) площади ($P \pm \Delta P$), м ²	60 ± 3
6.	Формула, примененная для вычисления предельной погрешности определения площади земельного участка, с подставленными значениями и итоговые (вычисленные) значения (ΔP), м ²	$\Delta P = 3.5 * M_t * \sqrt{P} = 3.5 * 0,1 * \sqrt{60} = 3$
7.	Предельные минимальный и максимальный размеры земельного участка (R_{\min} и R_{\max}), м ²	- -
8.	Кадастровый или иной государственный учетный номер (инвентарный) объекта недвижимости, расположенного на образуемом земельном участке	39:15:121034:2342
9.	Кадастровые номера исходных земельных участков	39:15:121034:9
9.1.	Кадастровый номер входящего в состав земельного участка, представляющего собой единое землепользование (номер контура многоконтурного земельного участка), преобразование которого осуществляется	-
9.2.	Кадастровые номера земельных участков, исключаемых из состава измененного (исходного) земельного участка, представляющего собой единое землепользование	-
9.3.	Кадастровый или иной государственный учетный номер (инвентарный) объекта недвижимости, расположенного на измененном земельном участке	-
10.	Условный номер земельного участка	-
11.	Учетный номер проекта межевания территории	-
12.	Дополнительные сведения об образовании земельного участка	-
13.	Сведения о земельных участках (землях общего пользования, территории общего пользования), посредством которых обеспечивается доступ	Земли общего пользования
14.	Иные сведения	-

4. Пояснения к сведениям об образуемом земельном участке:

39:15:121034:9:3У92 :

обозначение земельного участка

1.

-

Сведения об образуемых земельных участках

1. Сведения о характерных точках границ образуемых земельных участков

39:15:121034:9:3У93 :

обозначение земельного участка

Система координат МСК-39, зона 1

Зона № 1

Обозначение характерных точек границ	Координаты, м		Метод определения координат	Формулы, примененные для расчета средней квадратической погрешности определения координат характерной точки границ (Mt), с подставленными в такие формулы значениями и итоговые (вычисленные) значения Mt, м	Описание закрепления точки
	X	Y			
1	2	3	4	5	6
н287У	357952.67	1186319.48	Метод спутниковых геодезических измерений (определений)	$Mt = \sqrt{(m_0^2 + m_1^2)} = 0.1$	-
н286У	357952.67	1186319.54	Метод спутниковых геодезических измерений (определений)	$Mt = \sqrt{(m_0^2 + m_1^2)} = 0.1$	-
н294У	357951.77	1186325.82	Метод спутниковых геодезических измерений (определений)	$Mt = \sqrt{(m_0^2 + m_1^2)} = 0.1$	-
н295У	357947.75	1186325.24	Метод спутниковых геодезических измерений (определений)	$Mt = \sqrt{(m_0^2 + m_1^2)} = 0.1$	-
229	357948.75	1186319.07	Метод спутниковых геодезических измерений (определений)	$Mt = \sqrt{(m_0^2 + m_1^2)} = 0.1$	-
н287У	357952.67	1186319.48	Метод спутниковых геодезических измерений (определений)	$Mt = \sqrt{(m_0^2 + m_1^2)} = 0.1$	-

39:15:121034:9:3У93 :

2. Сведения о частях границ образуемых земельных участков:

обозначение земельного участка

Обозначение части границ		Горизонтальное проложение (S), м	Описание прохождения части границ	Сведения о согласовании местоположения границ (согласовано/спорное)
от т.	до т.			
1	2	3	4	5
н287У	н286У	0.06	-	-
н286У	н294У	6.34	-	-
н294У	н295У	4.06	-	-

39:15:121034:9:3У93 :				
2. Сведения о частях границ образуемых земельных участков: _____				
обозначение земельного участка				
Обозначение части границ		Горизонтальное проложение (S), м	Описание прохождения части границ	Сведения о согласовании местоположения границ (согласовано/спорное)
от т.	до т.			
1	2	3	4	5
н295У	229	6.25	-	-
229	н287У	3.94	-	-
39:15:121034:9:3У93 :				
3. Сведения о характеристиках образуемого земельного участка: _____				
обозначение земельного участка				
№ п/п	Наименование характеристики земельного участка		Значение характеристики	
1	2		3	
1.	Адрес земельного участка		-	
1.1.	Сведения о местоположении земельного участка (при отсутствии адреса) в структурированном в соответствии с федеральной информационной адресной системой виде		Калининградская обл., г. Калининград, ул. Ломоносова, ООАВГ "Авиатор-2"	
1.2.	Дополнительные сведения о местоположении земельного участка		-	
2.	Категория земель		Земли населенных пунктов	
3.	Вид (виды) разрешенного использования		Размещение гаражей для собственных нужд (Размещение гаражей для собственных нужд)	
3.1.	Дополнительные сведения об использовании земельного участка		-	
4.	Реестровый номер границ территориальной зоны или в случае отсутствия такого реестрового номера ее индивидуальное обозначение (вид, тип, номер, индекс)		-	
5.	Площадь земельного участка ± величина предельной погрешности определения (вычисления) площади ($P \pm \Delta P$), м ²		25 ± 2	
6.	Формула, примененная для вычисления предельной погрешности определения площади земельного участка, с подставленными значениями и итоговые (вычисленные) значения (ΔP), м ²		$\Delta P = 3.5 * M_t * \sqrt{P} = 3.5 * 0,1 * \sqrt{25} = 2$	
7.	Предельные минимальный и максимальный размеры земельного участка (R_{\min} и R_{\max}), м ²		- -	
8.	Кадастровый или иной государственный учетный номер (инвентарный) объекта недвижимости, расположенного на образуемом земельном участке		39:15:121034:2572	
9.	Кадастровые номера исходных земельных участков		39:15:121034:9	
9.1.	Кадастровый номер входящего в состав земельного участка, представляющего собой единое землепользование (номер контура многоконтурного земельного участка), преобразование которого осуществляется		-	
9.2.	Кадастровые номера земельных участков, исключаемых из состава измененного (исходного) земельного участка, представляющего собой единое землепользование		-	
9.3.	Кадастровый или иной государственный учетный номер (инвентарный) объекта недвижимости, расположенного на измененном земельном участке		-	

3. Сведения о характеристиках образуемого земельного участка:		39:15:121034:9:3У93 : обозначение земельного участка
№ п/п	Наименование характеристики земельного участка	Значение характеристики
1	2	3
10.	Условный номер земельного участка	-
11.	Учетный номер проекта межевания территории	-
12.	Дополнительные сведения об образовании земельного участка	-
13.	Сведения о земельных участках (землях общего пользования, территории общего пользования), посредством которых обеспечивается доступ	Земли общего пользования
14.	Иные сведения	-
4. Пояснения к сведениям об образуемом земельном участке:		39:15:121034:9:3У93 : обозначение земельного участка
1.	-	

Сведения об образуемых земельных участках

1. Сведения о характерных точках границ образуемых земельных участков

39:15:121034:9:3У94 :

обозначение земельного участка

Система координат МСК-39, зона 1

Зона № 1

Обозначение характерных точек границ	Координаты, м		Метод определения координат	Формулы, примененные для расчета средней квадратической погрешности определения координат характерной точки границ (Mt), с подставленными в такие формулы значениями и итоговые (вычисленные) значения Mt, м	Описание закрепле ния точки
	X	Y			
1	2	3	4	5	6
229	357948.75	1186319.07	Метод спутниковых геодезических измерений (определений)	$Mt = \sqrt{(m_0^2 + m_1^2)} = 0.1$	-
н295У	357947.75	1186325.24	Метод спутниковых геодезических измерений (определений)	$Mt = \sqrt{(m_0^2 + m_1^2)} = 0.1$	-
230	357947.73	1186325.39	Метод спутниковых геодезических измерений (определений)	$Mt = \sqrt{(m_0^2 + m_1^2)} = 0.1$	-
н296У	357945.63	1186325.05	Метод спутниковых геодезических измерений (определений)	$Mt = \sqrt{(m_0^2 + m_1^2)} = 0.1$	-
н297У	357944.04	1186324.79	Метод спутниковых геодезических измерений (определений)	$Mt = \sqrt{(m_0^2 + m_1^2)} = 0.1$	-
231	357943.73	1186324.74	Метод спутниковых геодезических измерений (определений)	$Mt = \sqrt{(m_0^2 + m_1^2)} = 0.1$	-
232	357944.84	1186318.59	Метод спутниковых геодезических измерений (определений)	$Mt = \sqrt{(m_0^2 + m_1^2)} = 0.1$	-
229	357948.75	1186319.07	Метод спутниковых геодезических измерений (определений)	$Mt = \sqrt{(m_0^2 + m_1^2)} = 0.1$	-

39:15:121034:9:3У94 :				
2. Сведения о частях границ образуемых земельных участков: _____				
обозначение земельного участка				
Обозначение части границ		Горизонтальное проложение (S), м	Описание прохождения части границ	Сведения о согласовании местоположения границ (согласовано/спорное)
от т.	до т.			
1	2	3	4	5
229	н295У	6.25	-	-
н295У	230	0.15	-	-
230	н296У	2.13	-	-
н296У	н297У	1.61	-	-
н297У	231	0.31	-	-
231	232	6.25	-	-
232	229	3.94	-	-
39:15:121034:9:3У94 :				
3. Сведения о характеристиках образуемого земельного участка: _____				
обозначение земельного участка				
№ п/п	Наименование характеристики земельного участка		Значение характеристики	
1	2		3	
1.	Адрес земельного участка		-	
1.1.	Сведения о местоположении земельного участка (при отсутствии адреса) в структурированном в соответствии с федеральной информационной адресной системой виде		Калининградская обл., г. Калининград, ул. Ломоносова, ООАВГ "Авиатор-2"	
1.2.	Дополнительные сведения о местоположении земельного участка		-	
2.	Категория земель		Земли населенных пунктов	
3.	Вид (виды) разрешенного использования		Размещение гаражей для собственных нужд (Размещение гаражей для собственных нужд)	
3.1.	Дополнительные сведения об использовании земельного участка		-	
4.	Реестровый номер границ территориальной зоны или в случае отсутствия такого реестрового номера ее индивидуальное обозначение (вид, тип, номер, индекс)		-	
5.	Площадь земельного участка ± величина предельной погрешности определения (вычисления) площади ($P \pm \Delta P$), м ²		25 ± 2	
6.	Формула, примененная для вычисления предельной погрешности определения площади земельного участка, с подставленными значениями и итоговые (вычисленные) значения (ΔP), м ²		$\Delta P = 3.5 * M_t * \sqrt{P} = 3.5 * 0,1 * \sqrt{25} = 2$	
7.	Предельные минимальный и максимальный размеры земельного участка ($R_{\text{мин}}$ и $R_{\text{макс}}$), м ²		- -	
8.	Кадастровый или иной государственный учетный номер (инвентарный) объекта недвижимости, расположенного на образуемом земельном участке		39:15:121034:2880	
9.	Кадастровые номера исходных земельных участков		39:15:121034:9	
9.1.	Кадастровый номер входящего в состав земельного участка, представляющего собой единое землепользование (номер контура многоконтурного земельного участка), преобразование которого осуществляется		-	

3. Сведения о характеристиках образуемого земельного участка:		39:15:121034:9:ЗУ94 : обозначение земельного участка
№ п/п	Наименование характеристики земельного участка	Значение характеристики
1	2	3
9.2.	Кадастровые номера земельных участков, исключаемых из состава измененного (исходного) земельного участка, представляющего собой единое землепользование	-
9.3.	Кадастровый или иной государственный учетный номер (инвентарный) объекта недвижимости, расположенного на измененном земельном участке	-
10.	Условный номер земельного участка	-
11.	Учетный номер проекта межевания территории	-
12.	Дополнительные сведения об образовании земельного участка	-
13.	Сведения о земельных участках (землях общего пользования, территории общего пользования), посредством которых обеспечивается доступ	Земли общего пользования
14.	Иные сведения	-
4. Пояснения к сведениям об образуемом земельном участке:		39:15:121034:9:ЗУ94 : обозначение земельного участка
1.	-	

Сведения об образуемых земельных участках

1. Сведения о характерных точках границ образуемых земельных участков

39:15:121034:9:3У95 :

обозначение земельного участка

Система координат МСК-39, зона 1

Зона № 1

Обозначение характерных точек границ	Координаты, м		Метод определения координат	Формулы, примененные для расчета средней квадратической погрешности определения координат характерной точки границ (Mt), с подставленными в такие формулы значениями и итоговые (вычисленные) значения Mt, м	Описание закрепле ния точки
	X	Y			
1	2	3	4	5	6
н276У	358031.88	1186306.06	Метод спутниковых геодезических измерений (определений)	$Mt = \sqrt{(m_0^2 + m_1^2)} = 0.1$	-
н275У	358030.74	1186312.05	Метод спутниковых геодезических измерений (определений)	$Mt = \sqrt{(m_0^2 + m_1^2)} = 0.1$	-
н279У	358030.70	1186312.26	Метод спутниковых геодезических измерений (определений)	$Mt = \sqrt{(m_0^2 + m_1^2)} = 0.1$	-
н298У	358026.83	1186311.57	Метод спутниковых геодезических измерений (определений)	$Mt = \sqrt{(m_0^2 + m_1^2)} = 0.1$	-
н299У	358026.77	1186311.54	Метод спутниковых геодезических измерений (определений)	$Mt = \sqrt{(m_0^2 + m_1^2)} = 0.1$	-
н300У	358026.82	1186311.27	Метод спутниковых геодезических измерений (определений)	$Mt = \sqrt{(m_0^2 + m_1^2)} = 0.1$	-
н301У	358027.87	1186305.33	Метод спутниковых геодезических измерений (определений)	$Mt = \sqrt{(m_0^2 + m_1^2)} = 0.1$	-
н276У	358031.88	1186306.06	Метод спутниковых геодезических измерений (определений)	$Mt = \sqrt{(m_0^2 + m_1^2)} = 0.1$	-

39:15:121034:9:3У95 :				
2. Сведения о частях границ образуемых земельных участков: _____				
обозначение земельного участка				
Обозначение части границ		Горизонтальное проложение (S), м	Описание прохождения части границ	Сведения о согласовании местоположения границ (согласовано/спорное)
от т.	до т.			
1	2	3	4	5
н276У	н275У	6.10	-	-
н275У	н279У	0.21	-	-
н279У	н298У	3.93	-	-
н298У	н299У	0.07	-	-
н299У	н300У	0.27	-	-
н300У	н301У	6.03	-	-
н301У	н276У	4.08	-	-
39:15:121034:9:3У95 :				
3. Сведения о характеристиках образуемого земельного участка: _____				
обозначение земельного участка				
№ п/п	Наименование характеристики земельного участка		Значение характеристики	
1	2		3	
1.	Адрес земельного участка		-	
1.1.	Сведения о местоположении земельного участка (при отсутствии адреса) в структурированном в соответствии с федеральной информационной адресной системой виде		Калининградская обл., г. Калининград, ул. Ломоносова, ООАВГ "Авиатор-2"	
1.2.	Дополнительные сведения о местоположении земельного участка		-	
2.	Категория земель		Земли населенных пунктов	
3.	Вид (виды) разрешенного использования		Размещение гаражей для собственных нужд (Размещение гаражей для собственных нужд)	
3.1.	Дополнительные сведения об использовании земельного участка		-	
4.	Реестровый номер границ территориальной зоны или в случае отсутствия такого реестрового номера ее индивидуальное обозначение (вид, тип, номер, индекс)		-	
5.	Площадь земельного участка ± величина предельной погрешности определения (вычисления) площади ($P \pm \Delta P$), м ²		25 ± 2	
6.	Формула, примененная для вычисления предельной погрешности определения площади земельного участка, с подставленными значениями и итоговые (вычисленные) значения (ΔP), м ²		$\Delta P = 3.5 * M_t * \sqrt{P} = 3.5 * 0,1 * \sqrt{25} = 2$	
7.	Предельные минимальный и максимальный размеры земельного участка ($R_{\text{мин}}$ и $R_{\text{макс}}$), м ²		- -	
8.	Кадастровый или иной государственный учетный номер (инвентарный) объекта недвижимости, расположенного на образуемом земельном участке		-	
9.	Кадастровые номера исходных земельных участков		39:15:121034:9	
9.1.	Кадастровый номер входящего в состав земельного участка, представляющего собой единое землепользование (номер контура многоконтурного земельного участка), преобразование которого осуществляется		-	

3. Сведения о характеристиках образуемого земельного участка:		39:15:121034:9:3У95 : обозначение земельного участка
№ п/п	Наименование характеристики земельного участка	Значение характеристики
1	2	3
9.2.	Кадастровые номера земельных участков, исключаемых из состава измененного (исходного) земельного участка, представляющего собой единое землепользование	-
9.3.	Кадастровый или иной государственный учетный номер (инвентарный) объекта недвижимости, расположенного на измененном земельном участке	-
10.	Условный номер земельного участка	-
11.	Учетный номер проекта межевания территории	-
12.	Дополнительные сведения об образовании земельного участка	-
13.	Сведения о земельных участках (землях общего пользования, территории общего пользования), посредством которых обеспечивается доступ	Земли общего пользования
14.	Иные сведения	-
4. Пояснения к сведениям об образуемом земельном участке:		39:15:121034:9:3У95 : обозначение земельного участка
1.	-	

Сведения об образуемых земельных участках

1. Сведения о характерных точках границ образуемых земельных участков

39:15:121034:9:3У96 :

обозначение земельного участка

Система координат МСК-39, зона 1

Зона № 1

Обозначение характерных точек границ	Координаты, м		Метод определения координат	Формулы, примененные для расчета средней квадратической погрешности определения координат характерной точки границ (Mt), с подставленными в такие формулы значениями и итоговые (вычисленные) значения Mt, м	Описание закрепле ния точки
	X	Y			
1	2	3	4	5	6
н302У	358016.84	1186303.41	Метод спутниковых геодезических измерений (определений)	$Mt = \sqrt{(m_0^2 + m_1^2)} = 0.1$	-
н303У	358015.90	1186309.31	Метод спутниковых геодезических измерений (определений)	$Mt = \sqrt{(m_0^2 + m_1^2)} = 0.1$	-
н304У	358015.86	1186309.58	Метод спутниковых геодезических измерений (определений)	$Mt = \sqrt{(m_0^2 + m_1^2)} = 0.1$	-
622	358015.57	1186309.53	Метод спутниковых геодезических измерений (определений)	$Mt = \sqrt{(m_0^2 + m_1^2)} = 0.1$	-
625	358012.16	1186308.74	Метод спутниковых геодезических измерений (определений)	$Mt = \sqrt{(m_0^2 + m_1^2)} = 0.1$	-
н305У	358013.10	1186302.75	Метод спутниковых геодезических измерений (определений)	$Mt = \sqrt{(m_0^2 + m_1^2)} = 0.1$	-
н302У	358016.84	1186303.41	Метод спутниковых геодезических измерений (определений)	$Mt = \sqrt{(m_0^2 + m_1^2)} = 0.1$	-

39:15:121034:9:3У96 :				
2. Сведения о частях границ образуемых земельных участков: _____				
обозначение земельного участка				
Обозначение части границ		Горизонтальное проложение (S), м	Описание прохождения части границ	Сведения о согласовании местоположения границ (согласовано/спорное)
от т.	до т.			
1	2	3	4	5
н302У	н303У	5.97	-	-
н303У	н304У	0.27	-	-
н304У	622	0.29	-	-
622	625	3.50	-	-
625	н305У	6.06	-	-
н305У	н302У	3.80	-	-
3. Сведения о характеристиках образуемого земельного участка: _____				
39:15:121034:9:3У96 :				
обозначение земельного участка				
№ п/п	Наименование характеристики земельного участка		Значение характеристики	
1	2		3	
1.	Адрес земельного участка		-	
1.1.	Сведения о местоположении земельного участка (при отсутствии адреса) в структурированном в соответствии с федеральной информационной адресной системой виде		Калининградская обл., г. Калининград, ул. Ломоносова, ООАВГ "Авиатор-2"	
1.2.	Дополнительные сведения о местоположении земельного участка		-	
2.	Категория земель		Земли населенных пунктов	
3.	Вид (виды) разрешенного использования		Размещение гаражей для собственных нужд (Размещение гаражей для собственных нужд)	
3.1.	Дополнительные сведения об использовании земельного участка		-	
4.	Реестровый номер границ территориальной зоны или в случае отсутствия такого реестрового номера ее индивидуальное обозначение (вид, тип, номер, индекс)		-	
5.	Площадь земельного участка ± величина предельной погрешности определения (вычисления) площади ($P \pm \Delta P$), м ²		23 ± 2	
6.	Формула, примененная для вычисления предельной погрешности определения площади земельного участка, с подставленными значениями и итоговые (вычисленные) значения (ΔP), м ²		$\Delta P = 3.5 * M_t * \sqrt{P} = 3.5 * 0,1 * \sqrt{23} = 2$	
7.	Предельные минимальный и максимальный размеры земельного участка ($P_{\text{мин}}$ и $P_{\text{макс}}$), м ²		- -	
8.	Кадастровый или иной государственный учетный номер (инвентарный) объекта недвижимости, расположенного на образуемом земельном участке		-	
9.	Кадастровые номера исходных земельных участков		39:15:121034:9	
9.1.	Кадастровый номер входящего в состав земельного участка, представляющего собой единое землепользование (номер контура многоконтурного земельного участка), преобразование которого осуществляется		-	

3. Сведения о характеристиках образуемого земельного участка:		39:15:121034:9:ЗУ96 : обозначение земельного участка
№ п/п	Наименование характеристики земельного участка	Значение характеристики
1	2	3
9.2.	Кадастровые номера земельных участков, исключаемых из состава измененного (исходного) земельного участка, представляющего собой единое землепользование	-
9.3.	Кадастровый или иной государственный учетный номер (инвентарный) объекта недвижимости, расположенного на измененном земельном участке	-
10.	Условный номер земельного участка	-
11.	Учетный номер проекта межевания территории	-
12.	Дополнительные сведения об образовании земельного участка	-
13.	Сведения о земельных участках (землях общего пользования, территории общего пользования), посредством которых обеспечивается доступ	Земли общего пользования
14.	Иные сведения	-
4. Пояснения к сведениям об образуемом земельном участке:		39:15:121034:9:ЗУ96 : обозначение земельного участка
1.	-	

Сведения об образуемых земельных участках

1. Сведения о характерных точках границ образуемых земельных участков

39:15:121034:9:3У97 :

обозначение земельного участка

Система координат МСК-39, зона 1

Зона № 1

Обозначение характерных точек границ	Координаты, м		Метод определения координат	Формулы, примененные для расчета средней квадратической погрешности определения координат характерной точки границ (Mt), с подставленными в такие формулы значениями и итоговые (вычисленные) значения Mt, м	Описание закрепления точки
	X	Y			
1	2	3	4	5	6
625	358012.16	1186308.74	Метод спутниковых геодезических измерений (определений)	$Mt = \sqrt{(m_0^2 + m_1^2)} = 0.1$	-
624	358011.07	1186314.78	Метод спутниковых геодезических измерений (определений)	$Mt = \sqrt{(m_0^2 + m_1^2)} = 0.1$	-
н306У	358007.19	1186314.03	Метод спутниковых геодезических измерений (определений)	$Mt = \sqrt{(m_0^2 + m_1^2)} = 0.1$	-
н307У	358008.16	1186308.17	Метод спутниковых геодезических измерений (определений)	$Mt = \sqrt{(m_0^2 + m_1^2)} = 0.1$	-
625	358012.16	1186308.74	Метод спутниковых геодезических измерений (определений)	$Mt = \sqrt{(m_0^2 + m_1^2)} = 0.1$	-

39:15:121034:9:3У97 :

2. Сведения о частях границ образуемых земельных участков:

обозначение земельного участка

Обозначение части границ		Горизонтальное проложение (S), м	Описание прохождения части границ	Сведения о согласовании местоположения границ (согласовано/спорное)
от т.	до т.			
1	2	3	4	5
625	624	6.14	-	-
624	н306У	3.95	-	-
н306У	н307У	5.94	-	-
н307У	625	4.04	-	-

3. Сведения о характеристиках образуемого земельного участка:		39:15:121034:9:ЗУ97 : обозначение земельного участка
№ п/п	Наименование характеристики земельного участка	Значение характеристики
1	2	3
1.	Адрес земельного участка	-
1.1.	Сведения о местоположении земельного участка (при отсутствии адреса) в структурированном в соответствии с федеральной информационной адресной системой виде	Калининградская обл., г. Калининград, ул. Ломоносова, ООАВГ "Авиатор-2"
1.2.	Дополнительные сведения о местоположении земельного участка	-
2.	Категория земель	Земли населенных пунктов
3.	Вид (виды) разрешенного использования	Размещение гаражей для собственных нужд (Размещение гаражей для собственных нужд)
3.1.	Дополнительные сведения об использовании земельного участка	-
4.	Реестровый номер границ территориальной зоны или в случае отсутствия такого реестрового номера ее индивидуальное обозначение (вид, тип, номер, индекс)	-
5.	Площадь земельного участка \pm величина предельной погрешности определения (вычисления) площади ($P \pm \Delta P$), м ²	24 ± 2
6.	Формула, примененная для вычисления предельной погрешности определения площади земельного участка, с подставленными значениями и итоговые (вычисленные) значения (ΔP), м ²	$\Delta P = 3.5 * M_t * \sqrt{P} = 3.5 * 0,1 * \sqrt{24} = 2$
7.	Предельные минимальный и максимальный размеры земельного участка (R_{\min} и R_{\max}), м ²	- -
8.	Кадастровый или иной государственный учетный номер (инвентарный) объекта недвижимости, расположенного на образуемом земельном участке	-
9.	Кадастровые номера исходных земельных участков	39:15:121034:9
9.1.	Кадастровый номер входящего в состав земельного участка, представляющего собой единое землепользование (номер контура многоконтурного земельного участка), преобразование которого осуществляется	-
9.2.	Кадастровые номера земельных участков, исключаемых из состава измененного (исходного) земельного участка, представляющего собой единое землепользование	-
9.3.	Кадастровый или иной государственный учетный номер (инвентарный) объекта недвижимости, расположенного на измененном земельном участке	-
10.	Условный номер земельного участка	-
11.	Учетный номер проекта межевания территории	-
12.	Дополнительные сведения об образовании земельного участка	-
13.	Сведения о земельных участках (землях общего пользования, территории общего пользования), посредством которых обеспечивается доступ	Земли общего пользования
14.	Иные сведения	-

4. Пояснения к сведениям об образуемом земельном участке:

39:15:121034:9:3У97 :

обозначение земельного участка

1.

-

Сведения об образуемых земельных участках

1. Сведения о характерных точках границ образуемых земельных участков

39:15:121034:9:3У98 :

обозначение земельного участка

Система координат МСК-39, зона 1

Зона № 1

Обозначение характерных точек границ	Координаты, м		Метод определения координат	Формулы, примененные для расчета средней квадратической погрешности определения координат характерной точки границ (Mt), с подставленными в такие формулы значениями и итоговые (вычисленные) значения Mt, м	Описание закрепления точки
	X	Y			
1	2	3	4	5	6
н305У	358013.10	1186302.75	Метод спутниковых геодезических измерений (определений)	$Mt = \sqrt{(m_0^2 + m_1^2)} = 0.1$	-
625	358012.16	1186308.74	Метод спутниковых геодезических измерений (определений)	$Mt = \sqrt{(m_0^2 + m_1^2)} = 0.1$	-
н307У	358008.16	1186308.17	Метод спутниковых геодезических измерений (определений)	$Mt = \sqrt{(m_0^2 + m_1^2)} = 0.1$	-
н308У	358009.21	1186302.05	Метод спутниковых геодезических измерений (определений)	$Mt = \sqrt{(m_0^2 + m_1^2)} = 0.1$	-
н305У	358013.10	1186302.75	Метод спутниковых геодезических измерений (определений)	$Mt = \sqrt{(m_0^2 + m_1^2)} = 0.1$	-

39:15:121034:9:3У98 :

2. Сведения о частях границ образуемых земельных участков:

обозначение земельного участка

Обозначение части границ		Горизонтальное проложение (S), м	Описание прохождения части границ	Сведения о согласовании местоположения границ (согласовано/спорное)
от т.	до т.			
1	2	3	4	5
н305У	625	6.06	-	-
625	н307У	4.04	-	-
н307У	н308У	6.21	-	-
н308У	н305У	3.95	-	-

3. Сведения о характеристиках образуемого земельного участка:		39:15:121034:9:ЗУ98 :
		обозначение земельного участка
№ п/п	Наименование характеристики земельного участка	Значение характеристики
1	2	3
1.	Адрес земельного участка	-
1.1.	Сведения о местоположении земельного участка (при отсутствии адреса) в структурированном в соответствии с федеральной информационной адресной системой виде	Калининградская обл., г. Калининград, ул. Ломоносова, ООАВГ "Авиатор-2"
1.2.	Дополнительные сведения о местоположении земельного участка	-
2.	Категория земель	Земли населенных пунктов
3.	Вид (виды) разрешенного использования	Размещение гаражей для собственных нужд (Размещение гаражей для собственных нужд)
3.1.	Дополнительные сведения об использовании земельного участка	-
4.	Реестровый номер границ территориальной зоны или в случае отсутствия такого реестрового номера ее индивидуальное обозначение (вид, тип, номер, индекс)	-
5.	Площадь земельного участка \pm величина предельной погрешности определения (вычисления) площади ($P \pm \Delta P$), м ²	25 ± 2
6.	Формула, примененная для вычисления предельной погрешности определения площади земельного участка, с подставленными значениями и итоговые (вычисленные) значения (ΔP), м ²	$\Delta P = 3.5 * M_t * \sqrt{P} = 3.5 * 0,1 * \sqrt{25} = 2$
7.	Предельные минимальный и максимальный размеры земельного участка (R_{\min} и R_{\max}), м ²	- -
8.	Кадастровый или иной государственный учетный номер (инвентарный) объекта недвижимости, расположенного на образуемом земельном участке	-
9.	Кадастровые номера исходных земельных участков	39:15:121034:9
9.1.	Кадастровый номер входящего в состав земельного участка, представляющего собой единое землепользование (номер контура многоконтурного земельного участка), преобразование которого осуществляется	-
9.2.	Кадастровые номера земельных участков, исключаемых из состава измененного (исходного) земельного участка, представляющего собой единое землепользование	-
9.3.	Кадастровый или иной государственный учетный номер (инвентарный) объекта недвижимости, расположенного на измененном земельном участке	-
10.	Условный номер земельного участка	-
11.	Учетный номер проекта межевания территории	-
12.	Дополнительные сведения об образовании земельного участка	-
13.	Сведения о земельных участках (землях общего пользования, территории общего пользования), посредством которых обеспечивается доступ	Земли общего пользования
14.	Иные сведения	-

4. Пояснения к сведениям об образуемом земельном участке:

39:15:121034:9:3У98 :

обозначение земельного участка

1.

-

Сведения об образуемых земельных участках

1. Сведения о характерных точках границ образуемых земельных участков

39:15:121034:9:3У99 :

обозначение земельного участка

Система координат МСК-39, зона 1

Зона № 1

Обозначение характерных точек границ	Координаты, м		Метод определения координат	Формулы, примененные для расчета средней квадратической погрешности определения координат характерной точки границ (Mt), с подставленными в такие формулы значениями и итоговые (вычисленные) значения Mt, м	Описание закрепления точки
	X	Y			
1	2	3	4	5	6
н308У	358009.21	1186302.05	Метод спутниковых геодезических измерений (определений)	$Mt = \sqrt{(m_0^2 + m_1^2)} = 0.1$	-
н307У	358008.16	1186308.17	Метод спутниковых геодезических измерений (определений)	$Mt = \sqrt{(m_0^2 + m_1^2)} = 0.1$	-
н309У	358004.67	1186307.62	Метод спутниковых геодезических измерений (определений)	$Mt = \sqrt{(m_0^2 + m_1^2)} = 0.1$	-
н310У	358004.45	1186307.57	Метод спутниковых геодезических измерений (определений)	$Mt = \sqrt{(m_0^2 + m_1^2)} = 0.1$	-
н311У	358005.52	1186301.40	Метод спутниковых геодезических измерений (определений)	$Mt = \sqrt{(m_0^2 + m_1^2)} = 0.1$	-
н308У	358009.21	1186302.05	Метод спутниковых геодезических измерений (определений)	$Mt = \sqrt{(m_0^2 + m_1^2)} = 0.1$	-

39:15:121034:9:3У99 :

2. Сведения о частях границ образуемых земельных участков:

обозначение земельного участка

Обозначение части границ		Горизонтальное проложение (S), м	Описание прохождения части границ	Сведения о согласовании местоположения границ (согласовано/спорное)
от т.	до т.			
1	2	3	4	5
н308У	н307У	6.21	-	-
н307У	н309У	3.53	-	-
н309У	н310У	0.23	-	-

39:15:121034:9:3У99 :				
2. Сведения о частях границ образуемых земельных участков: _____				
обозначение земельного участка				
Обозначение части границ		Горизонтальное проложение (S), м	Описание прохождения части границ	Сведения о согласовании местоположения границ (согласовано/спорное)
от т.	до т.			
1	2	3	4	5
н310У	н311У	6.26	-	-
н311У	н308У	3.75	-	-
39:15:121034:9:3У99 :				
3. Сведения о характеристиках образуемого земельного участка: _____				
обозначение земельного участка				
№ п/п	Наименование характеристики земельного участка		Значение характеристики	
1	2		3	
1.	Адрес земельного участка		-	
1.1.	Сведения о местоположении земельного участка (при отсутствии адреса) в структурированном в соответствии с федеральной информационной адресной системой виде		Калининградская обл., г. Калининград, ул. Ломоносова, ООАВГ "Авиатор-2"	
1.2.	Дополнительные сведения о местоположении земельного участка		-	
2.	Категория земель		Земли населенных пунктов	
3.	Вид (виды) разрешенного использования		Размещение гаражей для собственных нужд (Размещение гаражей для собственных нужд)	
3.1.	Дополнительные сведения об использовании земельного участка		-	
4.	Реестровый номер границ территориальной зоны или в случае отсутствия такого реестрового номера ее индивидуальное обозначение (вид, тип, номер, индекс)		-	
5.	Площадь земельного участка ± величина предельной погрешности определения (вычисления) площади ($P \pm \Delta P$), м ²		23 ± 2	
6.	Формула, примененная для вычисления предельной погрешности определения площади земельного участка, с подставленными значениями и итоговые (вычисленные) значения (ΔP), м ²		$\Delta P = 3.5 * M_t * \sqrt{P} = 3.5 * 0,1 * \sqrt{23} = 2$	
7.	Предельные минимальный и максимальный размеры земельного участка (R_{\min} и R_{\max}), м ²		- -	
8.	Кадастровый или иной государственный учетный номер (инвентарный) объекта недвижимости, расположенного на образуемом земельном участке		-	
9.	Кадастровые номера исходных земельных участков		39:15:121034:9	
9.1.	Кадастровый номер входящего в состав земельного участка, представляющего собой единое землепользование (номер контура многоконтурного земельного участка), преобразование которого осуществляется		-	
9.2.	Кадастровые номера земельных участков, исключаемых из состава измененного (исходного) земельного участка, представляющего собой единое землепользование		-	
9.3.	Кадастровый или иной государственный учетный номер (инвентарный) объекта недвижимости, расположенного на измененном земельном участке		-	

3. Сведения о характеристиках образуемого земельного участка:		39:15:121034:9:3У99 : обозначение земельного участка
№ п/п	Наименование характеристики земельного участка	Значение характеристики
1	2	3
10.	Условный номер земельного участка	-
11.	Учетный номер проекта межевания территории	-
12.	Дополнительные сведения об образовании земельного участка	-
13.	Сведения о земельных участках (землях общего пользования, территории общего пользования), посредством которых обеспечивается доступ	Земли общего пользования
14.	Иные сведения	-
4. Пояснения к сведениям об образуемом земельном участке:		39:15:121034:9:3У99 : обозначение земельного участка
1.	-	

Сведения об образуемых земельных участках

1. Сведения о характерных точках границ образуемых земельных участков

39:15:121034:9:ЗУ100 :

обозначение земельного участка

Система координат МСК-39, зона 1

Зона № 1

Обозначение характерных точек границ	Координаты, м		Метод определения координат	Формулы, примененные для расчета средней квадратической погрешности определения координат характерной точки границ (Mt), с подставленными в такие формулы значениями и итоговые (вычисленные) значения Mt, м	Описание закрепления точки
	X	Y			
1	2	3	4	5	6
н307У	358008.16	1186308.17	Метод спутниковых геодезических измерений (определений)	$Mt = \sqrt{(m_0^2 + m_1^2)} = 0.1$	-
н306У	358007.19	1186314.03	Метод спутниковых геодезических измерений (определений)	$Mt = \sqrt{(m_0^2 + m_1^2)} = 0.1$	-
н312У	358003.65	1186313.47	Метод спутниковых геодезических измерений (определений)	$Mt = \sqrt{(m_0^2 + m_1^2)} = 0.1$	-
н309У	358004.67	1186307.62	Метод спутниковых геодезических измерений (определений)	$Mt = \sqrt{(m_0^2 + m_1^2)} = 0.1$	-
н307У	358008.16	1186308.17	Метод спутниковых геодезических измерений (определений)	$Mt = \sqrt{(m_0^2 + m_1^2)} = 0.1$	-

39:15:121034:9:ЗУ100 :

2. Сведения о частях границ образуемых земельных участков:

обозначение земельного участка

Обозначение части границ		Горизонтальное проложение (S), м	Описание прохождения части границ	Сведения о согласовании местоположения границ (согласовано/спорное)
от т.	до т.			
1	2	3	4	5
н307У	н306У	5.94	-	-
н306У	н312У	3.58	-	-
н312У	н309У	5.94	-	-
н309У	н307У	3.53	-	-

3. Сведения о характеристиках образуемого земельного участка:		39:15:121034:9:ЗУ100 : обозначение земельного участка
№ п/п	Наименование характеристики земельного участка	Значение характеристики
1	2	3
1.	Адрес земельного участка	-
1.1.	Сведения о местоположении земельного участка (при отсутствии адреса) в структурированном в соответствии с федеральной информационной адресной системой виде	Калининградская обл., г. Калининград, ул. Ломоносова, ООАВГ "Авиатор-2"
1.2.	Дополнительные сведения о местоположении земельного участка	-
2.	Категория земель	Земли населенных пунктов
3.	Вид (виды) разрешенного использования	Размещение гаражей для собственных нужд (Размещение гаражей для собственных нужд)
3.1.	Дополнительные сведения об использовании земельного участка	-
4.	Реестровый номер границ территориальной зоны или в случае отсутствия такого реестрового номера ее индивидуальное обозначение (вид, тип, номер, индекс)	-
5.	Площадь земельного участка \pm величина предельной погрешности определения (вычисления) площади ($P \pm \Delta P$), м ²	21 ± 2
6.	Формула, примененная для вычисления предельной погрешности определения площади земельного участка, с подставленными значениями и итоговые (вычисленные) значения (ΔP), м ²	$\Delta P = 3.5 * M_t * \sqrt{P} = 3.5 * 0,1 * \sqrt{21} = 2$
7.	Предельные минимальный и максимальный размеры земельного участка (R_{\min} и R_{\max}), м ²	- -
8.	Кадастровый или иной государственный учетный номер (инвентарный) объекта недвижимости, расположенного на образуемом земельном участке	-
9.	Кадастровые номера исходных земельных участков	39:15:121034:9
9.1.	Кадастровый номер входящего в состав земельного участка, представляющего собой единое землепользование (номер контура многоконтурного земельного участка), преобразование которого осуществляется	-
9.2.	Кадастровые номера земельных участков, исключаемых из состава измененного (исходного) земельного участка, представляющего собой единое землепользование	-
9.3.	Кадастровый или иной государственный учетный номер (инвентарный) объекта недвижимости, расположенного на измененном земельном участке	-
10.	Условный номер земельного участка	-
11.	Учетный номер проекта межевания территории	-
12.	Дополнительные сведения об образовании земельного участка	-
13.	Сведения о земельных участках (землях общего пользования, территории общего пользования), посредством которых обеспечивается доступ	Земли общего пользования
14.	Иные сведения	-

4. Пояснения к сведениям об образуемом земельном участке:		39:15:121034:9:ЗУ100 :
		обозначение земельного участка
1.	-	

Сведения об образуемых земельных участках

1. Сведения о характерных точках границ образуемых земельных участков

39:15:121034:9:ЗУ101 :

обозначение земельного участка

Система координат МСК-39, зона 1

Зона № 1

Обозначение характерных точек границ	Координаты, м		Метод определения координат	Формулы, примененные для расчета средней квадратической погрешности определения координат характерной точки границ (Mt), с подставленными в такие формулы значениями и итоговые (вычисленные) значения Mt, м	Описание закрепления точки
	X	Y			
1	2	3	4	5	6
н313У	358000.76	1186306.93	Метод спутниковых геодезических измерений (определений)	$Mt = \sqrt{(m_0^2 + m_1^2)} = 0.1$	-
н314У	357999.73	1186312.78	Метод спутниковых геодезических измерений (определений)	$Mt = \sqrt{(m_0^2 + m_1^2)} = 0.1$	-
н315У	357996.08	1186312.15	Метод спутниковых геодезических измерений (определений)	$Mt = \sqrt{(m_0^2 + m_1^2)} = 0.1$	-
н316У	357997.08	1186306.26	Метод спутниковых геодезических измерений (определений)	$Mt = \sqrt{(m_0^2 + m_1^2)} = 0.1$	-
н313У	358000.76	1186306.93	Метод спутниковых геодезических измерений (определений)	$Mt = \sqrt{(m_0^2 + m_1^2)} = 0.1$	-

39:15:121034:9:ЗУ101 :

2. Сведения о частях границ образуемых земельных участков:

обозначение земельного участка

Обозначение части границ		Горизонтальное проложение (S), м	Описание прохождения части границ	Сведения о согласовании местоположения границ (согласовано/спорное)
от т.	до т.			
1	2	3	4	5
н313У	н314У	5.94	-	-
н314У	н315У	3.70	-	-
н315У	н316У	5.97	-	-
н316У	н313У	3.74	-	-

3. Сведения о характеристиках образуемого земельного участка:		39:15:121034:9:ЗУ101 : обозначение земельного участка
№ п/п	Наименование характеристики земельного участка	Значение характеристики
1	2	3
1.	Адрес земельного участка	-
1.1.	Сведения о местоположении земельного участка (при отсутствии адреса) в структурированном в соответствии с федеральной информационной адресной системой виде	Калининградская обл., г. Калининград, ул. Ломоносова, ООАВГ "Авиатор-2"
1.2.	Дополнительные сведения о местоположении земельного участка	-
2.	Категория земель	Земли населенных пунктов
3.	Вид (виды) разрешенного использования	Размещение гаражей для собственных нужд (Размещение гаражей для собственных нужд)
3.1.	Дополнительные сведения об использовании земельного участка	-
4.	Реестровый номер границ территориальной зоны или в случае отсутствия такого реестрового номера ее индивидуальное обозначение (вид, тип, номер, индекс)	-
5.	Площадь земельного участка \pm величина предельной погрешности определения (вычисления) площади ($P \pm \Delta P$), м ²	22 ± 2
6.	Формула, примененная для вычисления предельной погрешности определения площади земельного участка, с подставленными значениями и итоговые (вычисленные) значения (ΔP), м ²	$\Delta P = 3.5 * M_t * \sqrt{P} = 3.5 * 0,1 * \sqrt{22} = 2$
7.	Предельные минимальный и максимальный размеры земельного участка (R_{\min} и R_{\max}), м ²	- -
8.	Кадастровый или иной государственный учетный номер (инвентарный) объекта недвижимости, расположенного на образуемом земельном участке	-
9.	Кадастровые номера исходных земельных участков	39:15:121034:9
9.1.	Кадастровый номер входящего в состав земельного участка, представляющего собой единое землепользование (номер контура многоконтурного земельного участка), преобразование которого осуществляется	-
9.2.	Кадастровые номера земельных участков, исключаемых из состава измененного (исходного) земельного участка, представляющего собой единое землепользование	-
9.3.	Кадастровый или иной государственный учетный номер (инвентарный) объекта недвижимости, расположенного на измененном земельном участке	-
10.	Условный номер земельного участка	-
11.	Учетный номер проекта межевания территории	-
12.	Дополнительные сведения об образовании земельного участка	-
13.	Сведения о земельных участках (землях общего пользования, территории общего пользования), посредством которых обеспечивается доступ	Земли общего пользования
14.	Иные сведения	-

4. Пояснения к сведениям об образуемом земельном участке:		39:15:121034:9:ЗУ101 :
		обозначение земельного участка
1.	-	

Сведения об образуемых земельных участках

1. Сведения о характерных точках границ образуемых земельных участков

39:15:121034:9:ЗУ102 :

обозначение земельного участка

Система координат МСК-39, зона 1

Зона № 1

Обозначение характерных точек границ	Координаты, м		Метод определения координат	Формулы, примененные для расчета средней квадратической погрешности определения координат характерной точки границ (Mt), с подставленными в такие формулы значениями и итоговые (вычисленные) значения Mt, м	Описание закрепле ния точки
	X	Y			
1	2	3	4	5	6
н317У	358002.00	1186300.79	Метод спутниковых геодезических измерений (определений)	$Mt = \sqrt{(m_0^2 + m_1^2)} = 0.1$	-
н318У	358000.93	1186306.95	Метод спутниковых геодезических измерений (определений)	$Mt = \sqrt{(m_0^2 + m_1^2)} = 0.1$	-
н313У	358000.76	1186306.93	Метод спутниковых геодезических измерений (определений)	$Mt = \sqrt{(m_0^2 + m_1^2)} = 0.1$	-
н316У	357997.08	1186306.26	Метод спутниковых геодезических измерений (определений)	$Mt = \sqrt{(m_0^2 + m_1^2)} = 0.1$	-
н319У	357998.18	1186300.19	Метод спутниковых геодезических измерений (определений)	$Mt = \sqrt{(m_0^2 + m_1^2)} = 0.1$	-
н317У	358002.00	1186300.79	Метод спутниковых геодезических измерений (определений)	$Mt = \sqrt{(m_0^2 + m_1^2)} = 0.1$	-

39:15:121034:9:ЗУ102 :

2. Сведения о частях границ образуемых земельных участков:

обозначение земельного участка

Обозначение части границ		Горизонтальное проложение (S), м	Описание прохождения части границ	Сведения о согласовании местоположения границ (согласовано/спорное)
от т.	до т.			
1	2	3	4	5
н317У	н318У	6.25	-	-
н318У	н313У	0.17	-	-
н313У	н316У	3.74	-	-

39:15:121034:9:ЗУ102 :				
2. Сведения о частях границ образуемых земельных участков: _____				
обозначение земельного участка				
Обозначение части границ		Горизонтальное проложение (S), м	Описание прохождения части границ	Сведения о согласовании местоположения границ (согласовано/спорное)
от т.	до т.			
1	2	3	4	5
нЗ16У	нЗ19У	6.17	-	-
нЗ19У	нЗ17У	3.87	-	-
3. Сведения о характеристиках образуемого земельного участка: _____				
39:15:121034:9:ЗУ102 :				
обозначение земельного участка				
№ п/п	Наименование характеристики земельного участка		Значение характеристики	
1	2		3	
1.	Адрес земельного участка		-	
1.1.	Сведения о местоположении земельного участка (при отсутствии адреса) в структурированном в соответствии с федеральной информационной адресной системой виде		Калининградская обл., г. Калининград, ул. Ломоносова, ООАВГ "Авиатор-2"	
1.2.	Дополнительные сведения о местоположении земельного участка		-	
2.	Категория земель		Земли населенных пунктов	
3.	Вид (виды) разрешенного использования		Размещение гаражей для собственных нужд (Размещение гаражей для собственных нужд)	
3.1.	Дополнительные сведения об использовании земельного участка		-	
4.	Реестровый номер границ территориальной зоны или в случае отсутствия такого реестрового номера ее индивидуальное обозначение (вид, тип, номер, индекс)		-	
5.	Площадь земельного участка ± величина предельной погрешности определения (вычисления) площади ($P \pm \Delta P$), м ²		24 ± 2	
6.	Формула, примененная для вычисления предельной погрешности определения площади земельного участка, с подставленными значениями и итоговые (вычисленные) значения (ΔP), м ²		$\Delta P = 3.5 * M_t * \sqrt{P} = 3.5 * 0,1 * \sqrt{24} = 2$	
7.	Предельные минимальный и максимальный размеры земельного участка (R_{\min} и R_{\max}), м ²		- -	
8.	Кадастровый или иной государственный учетный номер (инвентарный) объекта недвижимости, расположенного на образуемом земельном участке		-	
9.	Кадастровые номера исходных земельных участков		39:15:121034:9	
9.1.	Кадастровый номер входящего в состав земельного участка, представляющего собой единое землепользование (номер контура многоконтурного земельного участка), преобразование которого осуществляется		-	
9.2.	Кадастровые номера земельных участков, исключаемых из состава измененного (исходного) земельного участка, представляющего собой единое землепользование		-	
9.3.	Кадастровый или иной государственный учетный номер (инвентарный) объекта недвижимости, расположенного на измененном земельном участке		-	

3. Сведения о характеристиках образуемого земельного участка:		39:15:121034:9:ЗУ102 : обозначение земельного участка
№ п/п	Наименование характеристики земельного участка	Значение характеристики
1	2	3
10.	Условный номер земельного участка	-
11.	Учетный номер проекта межевания территории	-
12.	Дополнительные сведения об образовании земельного участка	-
13.	Сведения о земельных участках (землях общего пользования, территории общего пользования), посредством которых обеспечивается доступ	Земли общего пользования
14.	Иные сведения	-
4. Пояснения к сведениям об образуемом земельном участке:		39:15:121034:9:ЗУ102 : обозначение земельного участка
1.	-	

Сведения об образуемых земельных участках

1. Сведения о характерных точках границ образуемых земельных участков

39:15:121034:9:ЗУ103 :

обозначение земельного участка

Система координат МСК-39, зона 1

Зона № 1

Обозначение характерных точек границ	Координаты, м		Метод определения координат	Формулы, примененные для расчета средней квадратической погрешности определения координат характерной точки границ (Mt), с подставленными в такие формулы значениями и итоговые (вычисленные) значения Mt, м	Описание закрепле ния точки
	X	Y			
1	2	3	4	5	6
н319У	357998.18	1186300.19	Метод спутниковых геодезических измерений (определений)	$Mt = \sqrt{(m_0^2 + m_1^2)} = 0.1$	-
н316У	357997.08	1186306.26	Метод спутниковых геодезических измерений (определений)	$Mt = \sqrt{(m_0^2 + m_1^2)} = 0.1$	-
219	357993.25	1186305.61	Метод спутниковых геодезических измерений (определений)	$Mt = \sqrt{(m_0^2 + m_1^2)} = 0.1$	-
н320У	357994.32	1186299.51	Метод спутниковых геодезических измерений (определений)	$Mt = \sqrt{(m_0^2 + m_1^2)} = 0.1$	-
н319У	357998.18	1186300.19	Метод спутниковых геодезических измерений (определений)	$Mt = \sqrt{(m_0^2 + m_1^2)} = 0.1$	-

39:15:121034:9:ЗУ103 :

2. Сведения о частях границ образуемых земельных участков:

обозначение земельного участка

Обозначение части границ		Горизонтальное проложение (S), м	Описание прохождения части границ	Сведения о согласовании местоположения границ (согласовано/спорное)
от т.	до т.			
1	2	3	4	5
н319У	н316У	6.17	-	-
н316У	219	3.88	-	-
219	н320У	6.19	-	-
н320У	н319У	3.92	-	-

3. Сведения о характеристиках образуемого земельного участка:		39:15:121034:9:ЗУ103 :
		обозначение земельного участка
№ п/п	Наименование характеристики земельного участка	Значение характеристики
1	2	3
1.	Адрес земельного участка	-
1.1.	Сведения о местоположении земельного участка (при отсутствии адреса) в структурированном в соответствии с федеральной информационной адресной системой виде	Калининградская обл., г. Калининград, ул. Ломоносова, ООАВГ "Авиатор-2"
1.2.	Дополнительные сведения о местоположении земельного участка	-
2.	Категория земель	Земли населенных пунктов
3.	Вид (виды) разрешенного использования	Размещение гаражей для собственных нужд (Размещение гаражей для собственных нужд)
3.1.	Дополнительные сведения об использовании земельного участка	-
4.	Реестровый номер границ территориальной зоны или в случае отсутствия такого реестрового номера ее индивидуальное обозначение (вид, тип, номер, индекс)	-
5.	Площадь земельного участка \pm величина предельной погрешности определения (вычисления) площади ($P \pm \Delta P$), м ²	24 ± 2
6.	Формула, примененная для вычисления предельной погрешности определения площади земельного участка, с подставленными значениями и итоговые (вычисленные) значения (ΔP), м ²	$\Delta P = 3.5 * M_t * \sqrt{P} = 3.5 * 0,1 * \sqrt{24} = 2$
7.	Предельные минимальный и максимальный размеры земельного участка ($R_{\text{мин}}$ и $R_{\text{макс}}$), м ²	- -
8.	Кадастровый или иной государственный учетный номер (инвентарный) объекта недвижимости, расположенного на образуемом земельном участке	-
9.	Кадастровые номера исходных земельных участков	39:15:121034:9
9.1.	Кадастровый номер входящего в состав земельного участка, представляющего собой единое землепользование (номер контура многоконтурного земельного участка), преобразование которого осуществляется	-
9.2.	Кадастровые номера земельных участков, исключаемых из состава измененного (исходного) земельного участка, представляющего собой единое землепользование	-
9.3.	Кадастровый или иной государственный учетный номер (инвентарный) объекта недвижимости, расположенного на измененном земельном участке	-
10.	Условный номер земельного участка	-
11.	Учетный номер проекта межевания территории	-
12.	Дополнительные сведения об образовании земельного участка	-
13.	Сведения о земельных участках (землях общего пользования, территории общего пользования), посредством которых обеспечивается доступ	Земли общего пользования
14.	Иные сведения	-

4. Пояснения к сведениям об образуемом земельном участке:		39:15:121034:9:ЗУ103 :
		обозначение земельного участка
1.	-	

Сведения об образуемых земельных участках

1. Сведения о характерных точках границ образуемых земельных участков

39:15:121034:9:ЗУ104 :

обозначение земельного участка

Система координат МСК-39, зона 1

Зона № 1

Обозначение характерных точек границ	Координаты, м		Метод определения координат	Формулы, примененные для расчета средней квадратической погрешности определения координат характерной точки границ (Mt), с подставленными в такие формулы значениями и итоговые (вычисленные) значения Mt, м	Описание закрепле ния точки
	X	Y			
1	2	3	4	5	6
н320У	357994.32	1186299.51	Метод спутниковых геодезических измерений (определений)	$Mt = \sqrt{(m_0^2 + m_1^2)} = 0.1$	-
219	357993.25	1186305.61	Метод спутниковых геодезических измерений (определений)	$Mt = \sqrt{(m_0^2 + m_1^2)} = 0.1$	-
218	357989.61	1186304.97	Метод спутниковых геодезических измерений (определений)	$Mt = \sqrt{(m_0^2 + m_1^2)} = 0.1$	-
н321У	357989.49	1186304.94	Метод спутниковых геодезических измерений (определений)	$Mt = \sqrt{(m_0^2 + m_1^2)} = 0.1$	-
н322У	357990.61	1186298.88	Метод спутниковых геодезических измерений (определений)	$Mt = \sqrt{(m_0^2 + m_1^2)} = 0.1$	-
н320У	357994.32	1186299.51	Метод спутниковых геодезических измерений (определений)	$Mt = \sqrt{(m_0^2 + m_1^2)} = 0.1$	-

39:15:121034:9:ЗУ104 :

2. Сведения о частях границ образуемых земельных участков:

обозначение земельного участка

Обозначение части границ		Горизонтальное проложение (S), м	Описание прохождения части границ	Сведения о согласовании местоположения границ (согласовано/спорное)
от т.	до т.			
1	2	3	4	5
н320У	219	6.19	-	-
219	218	3.70	-	-
218	н321У	0.12	-	-

39:15:121034:9:ЗУ104 :				
2. Сведения о частях границ образуемых земельных участков: _____				
обозначение земельного участка				
Обозначение части границ		Горизонтальное проложение (S), м	Описание прохождения части границ	Сведения о согласовании местоположения границ (согласовано/спорное)
от т.	до т.			
1	2	3	4	5
н321У	н322У	6.16	-	-
н322У	н320У	3.76	-	-
3. Сведения о характеристиках образуемого земельного участка: _____				
39:15:121034:9:ЗУ104 :				
обозначение земельного участка				
№ п/п	Наименование характеристики земельного участка		Значение характеристики	
1	2		3	
1.	Адрес земельного участка		-	
1.1.	Сведения о местоположении земельного участка (при отсутствии адреса) в структурированном в соответствии с федеральной информационной адресной системой виде		Калининградская обл., г. Калининград, ул. Ломоносова, ООАВГ "Авиатор-2"	
1.2.	Дополнительные сведения о местоположении земельного участка		-	
2.	Категория земель		Земли населенных пунктов	
3.	Вид (виды) разрешенного использования		Размещение гаражей для собственных нужд (Размещение гаражей для собственных нужд)	
3.1.	Дополнительные сведения об использовании земельного участка		-	
4.	Реестровый номер границ территориальной зоны или в случае отсутствия такого реестрового номера ее индивидуальное обозначение (вид, тип, номер, индекс)		-	
5.	Площадь земельного участка ± величина предельной погрешности определения (вычисления) площади ($P \pm \Delta P$), м ²		23 ± 2	
6.	Формула, примененная для вычисления предельной погрешности определения площади земельного участка, с подставленными значениями и итоговые (вычисленные) значения (ΔP), м ²		$\Delta P = 3.5 * M_t * \sqrt{P} = 3.5 * 0,1 * \sqrt{23} = 2$	
7.	Предельные минимальный и максимальный размеры земельного участка (R_{\min} и R_{\max}), м ²		- -	
8.	Кадастровый или иной государственный учетный номер (инвентарный) объекта недвижимости, расположенного на образуемом земельном участке		39:15:121034:3294	
9.	Кадастровые номера исходных земельных участков		39:15:121034:9	
9.1.	Кадастровый номер входящего в состав земельного участка, представляющего собой единое землепользование (номер контура многоконтурного земельного участка), преобразование которого осуществляется		-	
9.2.	Кадастровые номера земельных участков, исключаемых из состава измененного (исходного) земельного участка, представляющего собой единое землепользование		-	
9.3.	Кадастровый или иной государственный учетный номер (инвентарный) объекта недвижимости, расположенного на измененном земельном участке		-	

3. Сведения о характеристиках образуемого земельного участка:		39:15:121034:9:ЗУ104 : обозначение земельного участка
№ п/п	Наименование характеристики земельного участка	Значение характеристики
1	2	3
10.	Условный номер земельного участка	-
11.	Учетный номер проекта межевания территории	-
12.	Дополнительные сведения об образовании земельного участка	-
13.	Сведения о земельных участках (землях общего пользования, территории общего пользования), посредством которых обеспечивается доступ	Земли общего пользования
14.	Иные сведения	-
4. Пояснения к сведениям об образуемом земельном участке:		39:15:121034:9:ЗУ104 : обозначение земельного участка
1.	-	

Сведения об образуемых земельных участках

1. Сведения о характерных точках границ образуемых земельных участков

39:15:121034:9:ЗУ105 :

обозначение земельного участка

Система координат МСК-39, зона 1

Зона № 1

Обозначение характерных точек границ	Координаты, м		Метод определения координат	Формулы, примененные для расчета средней квадратической погрешности определения координат характерной точки границ (Mt), с подставленными в такие формулы значениями и итоговые (вычисленные) значения Mt, м	Описание закрепления точки
	X	Y			
1	2	3	4	5	6
н321У	357989.49	1186304.94	Метод спутниковых геодезических измерений (определений)	$Mt = \sqrt{(m_0^2 + m_1^2)} = 0.1$	-
612	357985.73	1186304.29	Метод спутниковых геодезических измерений (определений)	$Mt = \sqrt{(m_0^2 + m_1^2)} = 0.1$	-
н323У	357986.91	1186298.23	Метод спутниковых геодезических измерений (определений)	$Mt = \sqrt{(m_0^2 + m_1^2)} = 0.1$	-
н322У	357990.61	1186298.88	Метод спутниковых геодезических измерений (определений)	$Mt = \sqrt{(m_0^2 + m_1^2)} = 0.1$	-
н321У	357989.49	1186304.94	Метод спутниковых геодезических измерений (определений)	$Mt = \sqrt{(m_0^2 + m_1^2)} = 0.1$	-

39:15:121034:9:ЗУ105 :

2. Сведения о частях границ образуемых земельных участков:

обозначение земельного участка

Обозначение части границ		Горизонтальное проложение (S), м	Описание прохождения части границ	Сведения о согласовании местоположения границ (согласовано/спорное)
от т.	до т.			
1	2	3	4	5
н321У	612	3.82	-	-
612	н323У	6.17	-	-
н323У	н322У	3.76	-	-
н322У	н321У	6.16	-	-

3. Сведения о характеристиках образуемого земельного участка:		39:15:121034:9:ЗУ105 : обозначение земельного участка
№ п/п	Наименование характеристики земельного участка	Значение характеристики
1	2	3
1.	Адрес земельного участка	-
1.1.	Сведения о местоположении земельного участка (при отсутствии адреса) в структурированном в соответствии с федеральной информационной адресной системой виде	Калининградская обл., г. Калининград, ул. Ломоносова, ООАВГ "Авиатор-2"
1.2.	Дополнительные сведения о местоположении земельного участка	-
2.	Категория земель	Земли населенных пунктов
3.	Вид (виды) разрешенного использования	Размещение гаражей для собственных нужд (Размещение гаражей для собственных нужд)
3.1.	Дополнительные сведения об использовании земельного участка	-
4.	Реестровый номер границ территориальной зоны или в случае отсутствия такого реестрового номера ее индивидуальное обозначение (вид, тип, номер, индекс)	-
5.	Площадь земельного участка \pm величина предельной погрешности определения (вычисления) площади ($P \pm \Delta P$), м ²	23 ± 2
6.	Формула, примененная для вычисления предельной погрешности определения площади земельного участка, с подставленными значениями и итоговые (вычисленные) значения (ΔP), м ²	$\Delta P = 3.5 * M_t * \sqrt{P} = 3.5 * 0,1 * \sqrt{23} = 2$
7.	Предельные минимальный и максимальный размеры земельного участка ($R_{\text{мин}}$ и $R_{\text{макс}}$), м ²	- -
8.	Кадастровый или иной государственный учетный номер (инвентарный) объекта недвижимости, расположенного на образуемом земельном участке	-
9.	Кадастровые номера исходных земельных участков	39:15:121034:9
9.1.	Кадастровый номер входящего в состав земельного участка, представляющего собой единое землепользование (номер контура многоконтурного земельного участка), преобразование которого осуществляется	-
9.2.	Кадастровые номера земельных участков, исключаемых из состава измененного (исходного) земельного участка, представляющего собой единое землепользование	-
9.3.	Кадастровый или иной государственный учетный номер (инвентарный) объекта недвижимости, расположенного на измененном земельном участке	-
10.	Условный номер земельного участка	-
11.	Учетный номер проекта межевания территории	-
12.	Дополнительные сведения об образовании земельного участка	-
13.	Сведения о земельных участках (землях общего пользования, территории общего пользования), посредством которых обеспечивается доступ	Земли общего пользования
14.	Иные сведения	-

4. Пояснения к сведениям об образуемом земельном участке:		39:15:121034:9:ЗУ105 :
		обозначение земельного участка
1.	-	

Сведения об образуемых земельных участках

1. Сведения о характерных точках границ образуемых земельных участков

39:15:121034:9:ЗУ106 :

обозначение земельного участка

Система координат МСК-39, зона 1

Зона № 1

Обозначение характерных точек границ	Координаты, м		Метод определения координат	Формулы, примененные для расчета средней квадратической погрешности определения координат характерной точки границ (Mt), с подставленными в такие формулы значениями и итоговые (вычисленные) значения Mt, м	Описание закрепления точки
	X	Y			
1	2	3	4	5	6
н324У	357979.37	1186296.98	Метод спутниковых геодезических измерений (определений)	$Mt = \sqrt{(m_0^2 + m_1^2)} = 0.1$	-
н325У	357978.21	1186303.01	Метод спутниковых геодезических измерений (определений)	$Mt = \sqrt{(m_0^2 + m_1^2)} = 0.1$	-
н326У	357974.49	1186302.44	Метод спутниковых геодезических измерений (определений)	$Mt = \sqrt{(m_0^2 + m_1^2)} = 0.1$	-
н327У	357975.73	1186296.31	Метод спутниковых геодезических измерений (определений)	$Mt = \sqrt{(m_0^2 + m_1^2)} = 0.1$	-
н324У	357979.37	1186296.98	Метод спутниковых геодезических измерений (определений)	$Mt = \sqrt{(m_0^2 + m_1^2)} = 0.1$	-

39:15:121034:9:ЗУ106 :

2. Сведения о частях границ образуемых земельных участков:

обозначение земельного участка

Обозначение части границ		Горизонтальное проложение (S), м	Описание прохождения части границ	Сведения о согласовании местоположения границ (согласовано/спорное)
от т.	до т.			
1	2	3	4	5
н324У	н325У	6.14	-	-
н325У	н326У	3.76	-	-
н326У	н327У	6.25	-	-
н327У	н324У	3.70	-	-

3. Сведения о характеристиках образуемого земельного участка:		39:15:121034:9:ЗУ106 : обозначение земельного участка
№ п/п	Наименование характеристики земельного участка	Значение характеристики
1	2	3
1.	Адрес земельного участка	-
1.1.	Сведения о местоположении земельного участка (при отсутствии адреса) в структурированном в соответствии с федеральной информационной адресной системой виде	Калининградская обл., г. Калининград, ул. Ломоносова, ООАВГ "Авиатор-2"
1.2.	Дополнительные сведения о местоположении земельного участка	-
2.	Категория земель	Земли населенных пунктов
3.	Вид (виды) разрешенного использования	Размещение гаражей для собственных нужд (Размещение гаражей для собственных нужд)
3.1.	Дополнительные сведения об использовании земельного участка	-
4.	Реестровый номер границ территориальной зоны или в случае отсутствия такого реестрового номера ее индивидуальное обозначение (вид, тип, номер, индекс)	-
5.	Площадь земельного участка \pm величина предельной погрешности определения (вычисления) площади ($P \pm \Delta P$), м ²	23 ± 2
6.	Формула, примененная для вычисления предельной погрешности определения площади земельного участка, с подставленными значениями и итоговые (вычисленные) значения (ΔP), м ²	$\Delta P = 3.5 * M_t * \sqrt{P} = 3.5 * 0,1 * \sqrt{23} = 2$
7.	Предельные минимальный и максимальный размеры земельного участка (R_{\min} и R_{\max}), м ²	- -
8.	Кадастровый или иной государственный учетный номер (инвентарный) объекта недвижимости, расположенного на образуемом земельном участке	-
9.	Кадастровые номера исходных земельных участков	39:15:121034:9
9.1.	Кадастровый номер входящего в состав земельного участка, представляющего собой единое землепользование (номер контура многоконтурного земельного участка), преобразование которого осуществляется	-
9.2.	Кадастровые номера земельных участков, исключаемых из состава измененного (исходного) земельного участка, представляющего собой единое землепользование	-
9.3.	Кадастровый или иной государственный учетный номер (инвентарный) объекта недвижимости, расположенного на измененном земельном участке	-
10.	Условный номер земельного участка	-
11.	Учетный номер проекта межевания территории	-
12.	Дополнительные сведения об образовании земельного участка	-
13.	Сведения о земельных участках (землях общего пользования, территории общего пользования), посредством которых обеспечивается доступ	Земли общего пользования
14.	Иные сведения	-

4. Пояснения к сведениям об образуемом земельном участке:		39:15:121034:9:ЗУ106 :
		обозначение земельного участка
1.	-	

Сведения об образуемых земельных участках

1. Сведения о характерных точках границ образуемых земельных участков

39:15:121034:9:ЗУ107 :

обозначение земельного участка

Система координат МСК-39, зона 1

Зона № 1

Обозначение характерных точек границ	Координаты, м		Метод определения координат	Формулы, примененные для расчета средней квадратической погрешности определения координат характерной точки границ (Mt), с подставленными в такие формулы значениями и итоговые (вычисленные) значения Mt, м	Описание закрепления точки
	X	Y			
1	2	3	4	5	6
н325У	357978.21	1186303.01	Метод спутниковых геодезических измерений (определений)	$Mt = \sqrt{(m_0^2 + m_1^2)} = 0.1$	-
н328У	357977.14	1186308.95	Метод спутниковых геодезических измерений (определений)	$Mt = \sqrt{(m_0^2 + m_1^2)} = 0.1$	-
н329У	357973.42	1186308.36	Метод спутниковых геодезических измерений (определений)	$Mt = \sqrt{(m_0^2 + m_1^2)} = 0.1$	-
н326У	357974.49	1186302.44	Метод спутниковых геодезических измерений (определений)	$Mt = \sqrt{(m_0^2 + m_1^2)} = 0.1$	-
н325У	357978.21	1186303.01	Метод спутниковых геодезических измерений (определений)	$Mt = \sqrt{(m_0^2 + m_1^2)} = 0.1$	-

39:15:121034:9:ЗУ107 :

2. Сведения о частях границ образуемых земельных участков:

обозначение земельного участка

Обозначение части границ		Горизонтальное проложение (S), м	Описание прохождения части границ	Сведения о согласовании местоположения границ (согласовано/спорное)
от т.	до т.			
1	2	3	4	5
н325У	н328У	6.04	-	-
н328У	н329У	3.77	-	-
н329У	н326У	6.02	-	-
н326У	н325У	3.76	-	-

3. Сведения о характеристиках образуемого земельного участка:		39:15:121034:9:ЗУ107 : обозначение земельного участка
№ п/п	Наименование характеристики земельного участка	Значение характеристики
1	2	3
1.	Адрес земельного участка	-
1.1.	Сведения о местоположении земельного участка (при отсутствии адреса) в структурированном в соответствии с федеральной информационной адресной системой виде	Калининградская обл., г. Калининград, ул. Ломоносова, ООАВГ "Авиатор-2"
1.2.	Дополнительные сведения о местоположении земельного участка	-
2.	Категория земель	Земли населенных пунктов
3.	Вид (виды) разрешенного использования	Размещение гаражей для собственных нужд (Размещение гаражей для собственных нужд)
3.1.	Дополнительные сведения об использовании земельного участка	-
4.	Реестровый номер границ территориальной зоны или в случае отсутствия такого реестрового номера ее индивидуальное обозначение (вид, тип, номер, индекс)	-
5.	Площадь земельного участка \pm величина предельной погрешности определения (вычисления) площади ($P \pm \Delta P$), м ²	23 ± 2
6.	Формула, примененная для вычисления предельной погрешности определения площади земельного участка, с подставленными значениями и итоговые (вычисленные) значения (ΔP), м ²	$\Delta P = 3.5 * M_t * \sqrt{P} = 3.5 * 0,1 * \sqrt{23} = 2$
7.	Предельные минимальный и максимальный размеры земельного участка ($R_{\text{мин}}$ и $R_{\text{макс}}$), м ²	- -
8.	Кадастровый или иной государственный учетный номер (инвентарный) объекта недвижимости, расположенного на образуемом земельном участке	-
9.	Кадастровые номера исходных земельных участков	39:15:121034:9
9.1.	Кадастровый номер входящего в состав земельного участка, представляющего собой единое землепользование (номер контура многоконтурного земельного участка), преобразование которого осуществляется	-
9.2.	Кадастровые номера земельных участков, исключаемых из состава измененного (исходного) земельного участка, представляющего собой единое землепользование	-
9.3.	Кадастровый или иной государственный учетный номер (инвентарный) объекта недвижимости, расположенного на измененном земельном участке	-
10.	Условный номер земельного участка	-
11.	Учетный номер проекта межевания территории	-
12.	Дополнительные сведения об образовании земельного участка	-
13.	Сведения о земельных участках (землях общего пользования, территории общего пользования), посредством которых обеспечивается доступ	Земли общего пользования
14.	Иные сведения	-

4. Пояснения к сведениям об образуемом земельном участке:		39:15:121034:9:ЗУ107 :
		обозначение земельного участка
1.	-	

Сведения об образуемых земельных участках

1. Сведения о характерных точках границ образуемых земельных участков

39:15:121034:9:ЗУ108 :

обозначение земельного участка

Система координат МСК-39, зона 1

Зона № 1

Обозначение характерных точек границ	Координаты, м		Метод определения координат	Формулы, примененные для расчета средней квадратической погрешности определения координат характерной точки границ (Mt), с подставленными в такие формулы значениями и итоговые (вычисленные) значения Mt, м	Описание закрепления точки
	X	Y			
1	2	3	4	5	6
н330У	357971.77	1186295.72	Метод спутниковых геодезических измерений (определений)	$Mt = \sqrt{(m_0^2 + m_1^2)} = 0.1$	-
н331У	357970.62	1186301.69	Метод спутниковых геодезических измерений (определений)	$Mt = \sqrt{(m_0^2 + m_1^2)} = 0.1$	-
н332У	357966.74	1186301.03	Метод спутниковых геодезических измерений (определений)	$Mt = \sqrt{(m_0^2 + m_1^2)} = 0.1$	-
н333У	357967.78	1186295.03	Метод спутниковых геодезических измерений (определений)	$Mt = \sqrt{(m_0^2 + m_1^2)} = 0.1$	-
н330У	357971.77	1186295.72	Метод спутниковых геодезических измерений (определений)	$Mt = \sqrt{(m_0^2 + m_1^2)} = 0.1$	-

39:15:121034:9:ЗУ108 :

2. Сведения о частях границ образуемых земельных участков:

обозначение земельного участка

Обозначение части границ		Горизонтальное проложение (S), м	Описание прохождения части границ	Сведения о согласовании местоположения границ (согласовано/спорное)
от т.	до т.			
1	2	3	4	5
н330У	н331У	6.08	-	-
н331У	н332У	3.94	-	-
н332У	н333У	6.09	-	-
н333У	н330У	4.05	-	-

3. Сведения о характеристиках образуемого земельного участка:		39:15:121034:9:ЗУ108 : обозначение земельного участка
№ п/п	Наименование характеристики земельного участка	Значение характеристики
1	2	3
1.	Адрес земельного участка	-
1.1.	Сведения о местоположении земельного участка (при отсутствии адреса) в структурированном в соответствии с федеральной информационной адресной системой виде	Калининградская обл., г. Калининград, ул. Ломоносова, ООАВГ "Авиатор-2"
1.2.	Дополнительные сведения о местоположении земельного участка	-
2.	Категория земель	Земли населенных пунктов
3.	Вид (виды) разрешенного использования	Размещение гаражей для собственных нужд (Размещение гаражей для собственных нужд)
3.1.	Дополнительные сведения об использовании земельного участка	-
4.	Реестровый номер границ территориальной зоны или в случае отсутствия такого реестрового номера ее индивидуальное обозначение (вид, тип, номер, индекс)	-
5.	Площадь земельного участка \pm величина предельной погрешности определения (вычисления) площади ($P \pm \Delta P$), м ²	24 ± 2
6.	Формула, примененная для вычисления предельной погрешности определения площади земельного участка, с подставленными значениями и итоговые (вычисленные) значения (ΔP), м ²	$\Delta P = 3.5 * M_t * \sqrt{P} = 3.5 * 0,1 * \sqrt{24} = 2$
7.	Предельные минимальный и максимальный размеры земельного участка (R_{\min} и R_{\max}), м ²	- -
8.	Кадастровый или иной государственный учетный номер (инвентарный) объекта недвижимости, расположенного на образуемом земельном участке	-
9.	Кадастровые номера исходных земельных участков	39:15:121034:9
9.1.	Кадастровый номер входящего в состав земельного участка, представляющего собой единое землепользование (номер контура многоконтурного земельного участка), преобразование которого осуществляется	-
9.2.	Кадастровые номера земельных участков, исключаемых из состава измененного (исходного) земельного участка, представляющего собой единое землепользование	-
9.3.	Кадастровый или иной государственный учетный номер (инвентарный) объекта недвижимости, расположенного на измененном земельном участке	-
10.	Условный номер земельного участка	-
11.	Учетный номер проекта межевания территории	-
12.	Дополнительные сведения об образовании земельного участка	-
13.	Сведения о земельных участках (землях общего пользования, территории общего пользования), посредством которых обеспечивается доступ	Земли общего пользования
14.	Иные сведения	-

4. Пояснения к сведениям об образуемом земельном участке:		39:15:121034:9:ЗУ108 :
		обозначение земельного участка
1.	-	

Сведения об образуемых земельных участках

1. Сведения о характерных точках границ образуемых земельных участков

39:15:121034:9:ЗУ109 :

обозначение земельного участка

Система координат МСК-39, зона 1

Зона № 1

Обозначение характерных точек границ	Координаты, м		Метод определения координат	Формулы, примененные для расчета средней квадратической погрешности определения координат характерной точки границ (Mt), с подставленными в такие формулы значениями и итоговые (вычисленные) значения Mt, м	Описание закрепле ния точки
	X	Y			
1	2	3	4	5	6
н333У	357967.78	1186295.03	Метод спутниковых геодезических измерений (определений)	$Mt = \sqrt{(m_0^2 + m_1^2)} = 0.1$	-
н332У	357966.74	1186301.03	Метод спутниковых геодезических измерений (определений)	$Mt = \sqrt{(m_0^2 + m_1^2)} = 0.1$	-
н334У	357966.71	1186301.20	Метод спутниковых геодезических измерений (определений)	$Mt = \sqrt{(m_0^2 + m_1^2)} = 0.1$	-
н335У	357966.62	1186301.19	Метод спутниковых геодезических измерений (определений)	$Mt = \sqrt{(m_0^2 + m_1^2)} = 0.1$	-
н336У	357962.82	1186300.61	Метод спутниковых геодезических измерений (определений)	$Mt = \sqrt{(m_0^2 + m_1^2)} = 0.1$	-
н337У	357963.37	1186294.21	Метод спутниковых геодезических измерений (определений)	$Mt = \sqrt{(m_0^2 + m_1^2)} = 0.1$	-
н333У	357967.78	1186295.03	Метод спутниковых геодезических измерений (определений)	$Mt = \sqrt{(m_0^2 + m_1^2)} = 0.1$	-

39:15:121034:9:ЗУ109 :				
2. Сведения о частях границ образуемых земельных участков: _____				
обозначение земельного участка				
Обозначение части границ		Горизонтальное проложение (S), м	Описание прохождения части границ	Сведения о согласовании местоположения границ (согласовано/спорное)
от т.	до т.			
1	2	3	4	5
н333У	н332У	6.09	-	-
н332У	н334У	0.17	-	-
н334У	н335У	0.09	-	-
н335У	н336У	3.84	-	-
н336У	н337У	6.42	-	-
н337У	н333У	4.49	-	-
3. Сведения о характеристиках образуемого земельного участка: _____				
39:15:121034:9:ЗУ109 :				
обозначение земельного участка				
№ п/п	Наименование характеристики земельного участка		Значение характеристики	
1	2		3	
1.	Адрес земельного участка		-	
1.1.	Сведения о местоположении земельного участка (при отсутствии адреса) в структурированном в соответствии с федеральной информационной адресной системой виде		Калининградская обл., г. Калининград, ул. Ломоносова, ООАВГ "Авиатор-2"	
1.2.	Дополнительные сведения о местоположении земельного участка		-	
2.	Категория земель		Земли населенных пунктов	
3.	Вид (виды) разрешенного использования		Размещение гаражей для собственных нужд (Размещение гаражей для собственных нужд)	
3.1.	Дополнительные сведения об использовании земельного участка		-	
4.	Реестровый номер границ территориальной зоны или в случае отсутствия такого реестрового номера ее индивидуальное обозначение (вид, тип, номер, индекс)		-	
5.	Площадь земельного участка ± величина предельной погрешности определения (вычисления) площади ($P \pm \Delta P$), м ²		27 ± 2	
6.	Формула, примененная для вычисления предельной погрешности определения площади земельного участка, с подставленными значениями и итоговые (вычисленные) значения (ΔP), м ²		$\Delta P = 3.5 * M_t * \sqrt{P} = 3.5 * 0,1 * \sqrt{27} = 2$	
7.	Предельные минимальный и максимальный размеры земельного участка (R_{\min} и R_{\max}), м ²		- -	
8.	Кадастровый или иной государственный учетный номер (инвентарный) объекта недвижимости, расположенного на образуемом земельном участке		-	
9.	Кадастровые номера исходных земельных участков		39:15:121034:9	
9.1.	Кадастровый номер входящего в состав земельного участка, представляющего собой единое землепользование (номер контура многоконтурного земельного участка), преобразование которого осуществляется		-	

3. Сведения о характеристиках образуемого земельного участка:		39:15:121034:9:ЗУ109 : обозначение земельного участка
№ п/п	Наименование характеристики земельного участка	Значение характеристики
1	2	3
9.2.	Кадастровые номера земельных участков, исключаемых из состава измененного (исходного) земельного участка, представляющего собой единое землепользование	-
9.3.	Кадастровый или иной государственный учетный номер (инвентарный) объекта недвижимости, расположенного на измененном земельном участке	-
10.	Условный номер земельного участка	-
11.	Учетный номер проекта межевания территории	-
12.	Дополнительные сведения об образовании земельного участка	-
13.	Сведения о земельных участках (землях общего пользования, территории общего пользования), посредством которых обеспечивается доступ	Земли общего пользования
14.	Иные сведения	-
4. Пояснения к сведениям об образуемом земельном участке:		39:15:121034:9:ЗУ109 : обозначение земельного участка
1.	-	

Сведения об образуемых земельных участках

1. Сведения о характерных точках границ образуемых земельных участков

39:15:121034:9:ЗУ110 :

обозначение земельного участка

Система координат МСК-39, зона 1

Зона № 1

Обозначение характерных точек границ	Координаты, м		Метод определения координат	Формулы, примененные для расчета средней квадратической погрешности определения координат характерной точки границ (Mt), с подставленными в такие формулы значениями и итоговые (вычисленные) значения Mt, м	Описание закрепления точки
	X	Y			
1	2	3	4	5	6
317	357950.14	1186340.48	Метод спутниковых геодезических измерений (определений)	$Mt = \sqrt{(m_0^2 + m_1^2)} = 0.1$	-
н338У	357949.48	1186344.15	Метод спутниковых геодезических измерений (определений)	$Mt = \sqrt{(m_0^2 + m_1^2)} = 0.1$	-
н339У	357942.91	1186342.96	Метод спутниковых геодезических измерений (определений)	$Mt = \sqrt{(m_0^2 + m_1^2)} = 0.1$	-
318	357943.58	1186339.29	Метод спутниковых геодезических измерений (определений)	$Mt = \sqrt{(m_0^2 + m_1^2)} = 0.1$	-
317	357950.14	1186340.48	Метод спутниковых геодезических измерений (определений)	$Mt = \sqrt{(m_0^2 + m_1^2)} = 0.1$	-

39:15:121034:9:ЗУ110 :

2. Сведения о частях границ образуемых земельных участков:

обозначение земельного участка

Обозначение части границ		Горизонтальное проложение (S), м	Описание прохождения части границ	Сведения о согласовании местоположения границ (согласовано/спорное)
от т.	до т.			
1	2	3	4	5
317	н338У	3.73	-	-
н338У	н339У	6.68	-	-
н339У	318	3.73	-	-
318	317	6.67	-	-

3. Сведения о характеристиках образуемого земельного участка:		39:15:121034:9:ЗУ110 : обозначение земельного участка
№ п/п	Наименование характеристики земельного участка	Значение характеристики
1	2	3
1.	Адрес земельного участка	-
1.1.	Сведения о местоположении земельного участка (при отсутствии адреса) в структурированном в соответствии с федеральной информационной адресной системой виде	Калининградская обл., г. Калининград, ул. Ломоносова, ООАВГ "Авиатор-2"
1.2.	Дополнительные сведения о местоположении земельного участка	-
2.	Категория земель	Земли населенных пунктов
3.	Вид (виды) разрешенного использования	Размещение гаражей для собственных нужд (Размещение гаражей для собственных нужд)
3.1.	Дополнительные сведения об использовании земельного участка	-
4.	Реестровый номер границ территориальной зоны или в случае отсутствия такого реестрового номера ее индивидуальное обозначение (вид, тип, номер, индекс)	-
5.	Площадь земельного участка \pm величина предельной погрешности определения (вычисления) площади ($P \pm \Delta P$), м ²	25 ± 2
6.	Формула, примененная для вычисления предельной погрешности определения площади земельного участка, с подставленными значениями и итоговые (вычисленные) значения (ΔP), м ²	$\Delta P = 3.5 * M_t * \sqrt{P} = 3.5 * 0,1 * \sqrt{25} = 2$
7.	Предельные минимальный и максимальный размеры земельного участка ($R_{\text{мин}}$ и $R_{\text{макс}}$), м ²	- -
8.	Кадастровый или иной государственный учетный номер (инвентарный) объекта недвижимости, расположенного на образуемом земельном участке	-
9.	Кадастровые номера исходных земельных участков	39:15:121034:9
9.1.	Кадастровый номер входящего в состав земельного участка, представляющего собой единое землепользование (номер контура многоконтурного земельного участка), преобразование которого осуществляется	-
9.2.	Кадастровые номера земельных участков, исключаемых из состава измененного (исходного) земельного участка, представляющего собой единое землепользование	-
9.3.	Кадастровый или иной государственный учетный номер (инвентарный) объекта недвижимости, расположенного на измененном земельном участке	-
10.	Условный номер земельного участка	-
11.	Учетный номер проекта межевания территории	-
12.	Дополнительные сведения об образовании земельного участка	-
13.	Сведения о земельных участках (землях общего пользования, территории общего пользования), посредством которых обеспечивается доступ	Земли общего пользования
14.	Иные сведения	-

4. Пояснения к сведениям об образуемом земельном участке:		39:15:121034:9:ЗУ110 :
		обозначение земельного участка
1.	-	

Сведения об образуемых земельных участках

1. Сведения о характерных точках границ образуемых земельных участков

39:15:121034:9:ЗУ111 :

обозначение земельного участка

Система координат МСК-39, зона 1

Зона № 1

Обозначение характерных точек границ	Координаты, м		Метод определения координат	Формулы, примененные для расчета средней квадратической погрешности определения координат характерной точки границ (Mt), с подставленными в такие формулы значениями и итоговые (вычисленные) значения Mt, м	Описание закрепле ния точки
	X	Y			
1	2	3	4	5	6
н338У	357949.48	1186344.15	Метод спутниковых геодезических измерений (определений)	$Mt = \sqrt{(m_0^2 + m_1^2)} = 0.1$	-
327	357948.97	1186347.84	Метод спутниковых геодезических измерений (определений)	$Mt = \sqrt{(m_0^2 + m_1^2)} = 0.1$	-
330	357942.26	1186346.98	Метод спутниковых геодезических измерений (определений)	$Mt = \sqrt{(m_0^2 + m_1^2)} = 0.1$	-
н339У	357942.91	1186342.96	Метод спутниковых геодезических измерений (определений)	$Mt = \sqrt{(m_0^2 + m_1^2)} = 0.1$	-
н338У	357949.48	1186344.15	Метод спутниковых геодезических измерений (определений)	$Mt = \sqrt{(m_0^2 + m_1^2)} = 0.1$	-

39:15:121034:9:ЗУ111 :

2. Сведения о частях границ образуемых земельных участков:

обозначение земельного участка

Обозначение части границ		Горизонтальное проложение (S), м	Описание прохождения части границ	Сведения о согласовании местоположения границ (согласовано/спорное)
от т.	до т.			
1	2	3	4	5
н338У	327	3.73	-	-
327	330	6.76	-	-
330	н339У	4.07	-	-
н339У	н338У	6.68	-	-

3. Сведения о характеристиках образуемого земельного участка:		39:15:121034:9:ЗУ111 : обозначение земельного участка
№ п/п	Наименование характеристики земельного участка	Значение характеристики
1	2	3
1.	Адрес земельного участка	-
1.1.	Сведения о местоположении земельного участка (при отсутствии адреса) в структурированном в соответствии с федеральной информационной адресной системой виде	Калининградская обл., г. Калининград, ул. Ломоносова, ООАВГ "Авиатор-2"
1.2.	Дополнительные сведения о местоположении земельного участка	-
2.	Категория земель	Земли населенных пунктов
3.	Вид (виды) разрешенного использования	Размещение гаражей для собственных нужд (Размещение гаражей для собственных нужд)
3.1.	Дополнительные сведения об использовании земельного участка	-
4.	Реестровый номер границ территориальной зоны или в случае отсутствия такого реестрового номера ее индивидуальное обозначение (вид, тип, номер, индекс)	-
5.	Площадь земельного участка \pm величина предельной погрешности определения (вычисления) площади ($P \pm \Delta P$), м ²	26 ± 2
6.	Формула, примененная для вычисления предельной погрешности определения площади земельного участка, с подставленными значениями и итоговые (вычисленные) значения (ΔP), м ²	$\Delta P = 3.5 * M_t * \sqrt{P} = 3.5 * 0,1 * \sqrt{26} = 2$
7.	Предельные минимальный и максимальный размеры земельного участка (R_{\min} и R_{\max}), м ²	- -
8.	Кадастровый или иной государственный учетный номер (инвентарный) объекта недвижимости, расположенного на образуемом земельном участке	-
9.	Кадастровые номера исходных земельных участков	39:15:121034:9
9.1.	Кадастровый номер входящего в состав земельного участка, представляющего собой единое землепользование (номер контура многоконтурного земельного участка), преобразование которого осуществляется	-
9.2.	Кадастровые номера земельных участков, исключаемых из состава измененного (исходного) земельного участка, представляющего собой единое землепользование	-
9.3.	Кадастровый или иной государственный учетный номер (инвентарный) объекта недвижимости, расположенного на измененном земельном участке	-
10.	Условный номер земельного участка	-
11.	Учетный номер проекта межевания территории	-
12.	Дополнительные сведения об образовании земельного участка	-
13.	Сведения о земельных участках (землях общего пользования, территории общего пользования), посредством которых обеспечивается доступ	Земли общего пользования
14.	Иные сведения	-

4. Пояснения к сведениям об образуемом земельном участке:		39:15:121034:9:ЗУ111 :
		обозначение земельного участка
1.	-	

Сведения об образуемых земельных участках

1. Сведения о характерных точках границ образуемых земельных участков

39:15:121034:9:ЗУ112 :

обозначение земельного участка

Система координат МСК-39, зона 1

Зона № 1

Обозначение характерных точек границ	Координаты, м		Метод определения координат	Формулы, примененные для расчета средней квадратической погрешности определения координат характерной точки границ (Mt), с подставленными в такие формулы значениями и итоговые (вычисленные) значения Mt, м	Описание закрепления точки
	X	Y			
1	2	3	4	5	6
328	357948.26	1186352.09	Метод спутниковых геодезических измерений (определений)	$Mt = \sqrt{(m_0^2 + m_1^2)} = 0.1$	-
88	357947.52	1186356.10	Метод спутниковых геодезических измерений (определений)	$Mt = \sqrt{(m_0^2 + m_1^2)} = 0.1$	-
91	357940.90	1186354.97	Метод спутниковых геодезических измерений (определений)	$Mt = \sqrt{(m_0^2 + m_1^2)} = 0.1$	-
329	357941.55	1186351.14	Метод спутниковых геодезических измерений (определений)	$Mt = \sqrt{(m_0^2 + m_1^2)} = 0.1$	-
328	357948.26	1186352.09	Метод спутниковых геодезических измерений (определений)	$Mt = \sqrt{(m_0^2 + m_1^2)} = 0.1$	-

39:15:121034:9:ЗУ112 :

2. Сведения о частях границ образуемых земельных участков:

обозначение земельного участка

Обозначение части границ		Горизонтальное проложение (S), м	Описание прохождения части границ	Сведения о согласовании местоположения границ (согласовано/спорное)
от т.	до т.			
1	2	3	4	5
328	88	4.08	-	-
88	91	6.72	-	-
91	329	3.88	-	-
329	328	6.78	-	-

3. Сведения о характеристиках образуемого земельного участка:		39:15:121034:9:ЗУ112 : обозначение земельного участка
№ п/п	Наименование характеристики земельного участка	Значение характеристики
1	2	3
1.	Адрес земельного участка	-
1.1.	Сведения о местоположении земельного участка (при отсутствии адреса) в структурированном в соответствии с федеральной информационной адресной системой виде	Калининградская обл., г. Калининград, ул. Ломоносова, ООАВГ "Авиатор-2"
1.2.	Дополнительные сведения о местоположении земельного участка	-
2.	Категория земель	Земли населенных пунктов
3.	Вид (виды) разрешенного использования	Размещение гаражей для собственных нужд (Размещение гаражей для собственных нужд)
3.1.	Дополнительные сведения об использовании земельного участка	-
4.	Реестровый номер границ территориальной зоны или в случае отсутствия такого реестрового номера ее индивидуальное обозначение (вид, тип, номер, индекс)	-
5.	Площадь земельного участка \pm величина предельной погрешности определения (вычисления) площади ($P \pm \Delta P$), м ²	27 ± 2
6.	Формула, примененная для вычисления предельной погрешности определения площади земельного участка, с подставленными значениями и итоговые (вычисленные) значения (ΔP), м ²	$\Delta P = 3.5 * M_t * \sqrt{P} = 3.5 * 0,1 * \sqrt{27} = 2$
7.	Предельные минимальный и максимальный размеры земельного участка ($R_{\text{мин}}$ и $R_{\text{макс}}$), м ²	- -
8.	Кадастровый или иной государственный учетный номер (инвентарный) объекта недвижимости, расположенного на образуемом земельном участке	-
9.	Кадастровые номера исходных земельных участков	39:15:121034:9
9.1.	Кадастровый номер входящего в состав земельного участка, представляющего собой единое землепользование (номер контура многоконтурного земельного участка), преобразование которого осуществляется	-
9.2.	Кадастровые номера земельных участков, исключаемых из состава измененного (исходного) земельного участка, представляющего собой единое землепользование	-
9.3.	Кадастровый или иной государственный учетный номер (инвентарный) объекта недвижимости, расположенного на измененном земельном участке	-
10.	Условный номер земельного участка	-
11.	Учетный номер проекта межевания территории	-
12.	Дополнительные сведения об образовании земельного участка	-
13.	Сведения о земельных участках (землях общего пользования, территории общего пользования), посредством которых обеспечивается доступ	Земли общего пользования
14.	Иные сведения	-

4. Пояснения к сведениям об образуемом земельном участке:		39:15:121034:9:ЗУ112 :
		обозначение земельного участка
1.	-	

Сведения об образуемых земельных участках

1. Сведения о характерных точках границ образуемых земельных участков

39:15:121034:9:ЗУ113 :

обозначение земельного участка

Система координат МСК-39, зона 1

Зона № 1

Обозначение характерных точек границ	Координаты, м		Метод определения координат	Формулы, примененные для расчета средней квадратической погрешности определения координат характерной точки границ (Mt), с подставленными в такие формулы значениями и итоговые (вычисленные) значения Mt, м	Описание закрепления точки
	X	Y			
1	2	3	4	5	6
89	357946.89	1186359.82	Метод спутниковых геодезических измерений (определений)	$Mt = \sqrt{(m_0^2 + m_1^2)} = 0.1$	-
129	357946.27	1186363.43	Метод спутниковых геодезических измерений (определений)	$Mt = \sqrt{(m_0^2 + m_1^2)} = 0.1$	-
130	357939.64	1186362.29	Метод спутниковых геодезических измерений (определений)	$Mt = \sqrt{(m_0^2 + m_1^2)} = 0.1$	-
90	357940.26	1186358.68	Метод спутниковых геодезических измерений (определений)	$Mt = \sqrt{(m_0^2 + m_1^2)} = 0.1$	-
89	357946.89	1186359.82	Метод спутниковых геодезических измерений (определений)	$Mt = \sqrt{(m_0^2 + m_1^2)} = 0.1$	-

39:15:121034:9:ЗУ113 :

2. Сведения о частях границ образуемых земельных участков:

обозначение земельного участка

Обозначение части границ		Горизонтальное проложение (S), м	Описание прохождения части границ	Сведения о согласовании местоположения границ (согласовано/спорное)
от т.	до т.			
1	2	3	4	5
89	129	3.66	-	-
129	130	6.73	-	-
130	90	3.66	-	-
90	89	6.73	-	-

3. Сведения о характеристиках образуемого земельного участка:		39:15:121034:9:ЗУ113 : обозначение земельного участка
№ п/п	Наименование характеристики земельного участка	Значение характеристики
1	2	3
1.	Адрес земельного участка	-
1.1.	Сведения о местоположении земельного участка (при отсутствии адреса) в структурированном в соответствии с федеральной информационной адресной системой виде	Калининградская обл., г. Калининград, ул. Ломоносова, ООАВГ "Авиатор-2"
1.2.	Дополнительные сведения о местоположении земельного участка	-
2.	Категория земель	Земли населенных пунктов
3.	Вид (виды) разрешенного использования	Размещение гаражей для собственных нужд (Размещение гаражей для собственных нужд)
3.1.	Дополнительные сведения об использовании земельного участка	-
4.	Реестровый номер границ территориальной зоны или в случае отсутствия такого реестрового номера ее индивидуальное обозначение (вид, тип, номер, индекс)	-
5.	Площадь земельного участка \pm величина предельной погрешности определения (вычисления) площади ($P \pm \Delta P$), м ²	25 ± 2
6.	Формула, примененная для вычисления предельной погрешности определения площади земельного участка, с подставленными значениями и итоговые (вычисленные) значения (ΔP), м ²	$\Delta P = 3.5 * M_t * \sqrt{P} = 3.5 * 0,1 * \sqrt{25} = 2$
7.	Предельные минимальный и максимальный размеры земельного участка (R_{\min} и R_{\max}), м ²	- -
8.	Кадастровый или иной государственный учетный номер (инвентарный) объекта недвижимости, расположенного на образуемом земельном участке	39:15:121034:2306
9.	Кадастровые номера исходных земельных участков	39:15:121034:9
9.1.	Кадастровый номер входящего в состав земельного участка, представляющего собой единое землепользование (номер контура многоконтурного земельного участка), преобразование которого осуществляется	-
9.2.	Кадастровые номера земельных участков, исключаемых из состава измененного (исходного) земельного участка, представляющего собой единое землепользование	-
9.3.	Кадастровый или иной государственный учетный номер (инвентарный) объекта недвижимости, расположенного на измененном земельном участке	-
10.	Условный номер земельного участка	-
11.	Учетный номер проекта межевания территории	-
12.	Дополнительные сведения об образовании земельного участка	-
13.	Сведения о земельных участках (землях общего пользования, территории общего пользования), посредством которых обеспечивается доступ	Земли общего пользования
14.	Иные сведения	-

4. Пояснения к сведениям об образуемом земельном участке:		39:15:121034:9:ЗУ113 :
		обозначение земельного участка
1.	-	

Сведения об образуемых земельных участках

1. Сведения о характерных точках границ образуемых земельных участков

39:15:121034:9:ЗУ114 :

обозначение земельного участка

Система координат МСК-39, зона 1

Зона № 1

Обозначение характерных точек границ	Координаты, м		Метод определения координат	Формулы, примененные для расчета средней квадратической погрешности определения координат характерной точки границ (Mt), с подставленными в такие формулы значениями и итоговые (вычисленные) значения Mt, м	Описание закрепле ния точки
	X	Y			
1	2	3	4	5	6
166	357944.99	1186370.98	Метод спутниковых геодезических измерений (определений)	$Mt = \sqrt{(m_0^2 + m_1^2)} = 0.1$	-
н340У	357944.74	1186372.81	Метод спутниковых геодезических измерений (определений)	$Mt = \sqrt{(m_0^2 + m_1^2)} = 0.1$	-
н341У	357945.13	1186372.87	Метод спутниковых геодезических измерений (определений)	$Mt = \sqrt{(m_0^2 + m_1^2)} = 0.1$	-
263	357945.14	1186373.02	Метод спутниковых геодезических измерений (определений)	$Mt = \sqrt{(m_0^2 + m_1^2)} = 0.1$	-
262	357944.01	1186379.84	Метод спутниковых геодезических измерений (определений)	$Mt = \sqrt{(m_0^2 + m_1^2)} = 0.1$	-
262	357943.94	1186379.84	Метод спутниковых геодезических измерений (определений)	$Mt = \sqrt{(m_0^2 + m_1^2)} = 0.1$	-
н342У	357940.29	1186379.24	Метод спутниковых геодезических измерений (определений)	$Mt = \sqrt{(m_0^2 + m_1^2)} = 0.1$	-
н343У	357941.30	1186372.30	Метод спутниковых геодезических измерений (определений)	$Mt = \sqrt{(m_0^2 + m_1^2)} = 0.1$	-
н344У	357941.60	1186370.40	Метод спутниковых геодезических измерений (определений)	$Mt = \sqrt{(m_0^2 + m_1^2)} = 0.1$	-

1. Сведения о характерных точках границ образуемых земельных участков				39:15:121034:9:ЗУ114 : обозначение земельного участка	
Система координат МСК-39, зона 1				Зона № 1	
Обозначение характерных точек границ	Координаты, м		Метод определения координат	Формулы, примененные для расчета средней квадратической погрешности определения координат характерной точки границ (Mt), с подставленными в такие формулы значениями и итоговые (вычисленные) значения Mt, м	Описание закрепления точки
	X	Y			
1	2	3	4	5	6
166	357944.99	1186370.98	Метод спутниковых геодезических измерений (определений)	$Mt = \sqrt{(m_0^2 + m_1^2)} = 0.1$	-
2. Сведения о частях границ образуемых земельных участков:				39:15:121034:9:ЗУ114 : обозначение земельного участка	
Обозначение части границ		Горизонтальное проложение (S), м	Описание прохождения части границ	Сведения о согласовании местоположения границ (согласовано/спорное)	
от т.	до т.				
1	2	3	4	5	
166	н340У	1.85	-	-	
н340У	н341У	0.39	-	-	
н341У	263	0.15	-	-	
263	262	6.91	-	-	
262	262	0.07	-	-	
262	н342У	3.70	-	-	
н342У	н343У	7.01	-	-	
н343У	н344У	1.92	-	-	
н344У	166	3.44	-	-	
3. Сведения о характеристиках образуемого земельного участка:				39:15:121034:9:ЗУ114 : обозначение земельного участка	
№ п/п	Наименование характеристики земельного участка		Значение характеристики		
1	2		3		
1.	Адрес земельного участка		-		
1.1.	Сведения о местоположении земельного участка (при отсутствии адреса) в структурированном в соответствии с федеральной информационной адресной системой виде		Калининградская обл., г. Калининград, ул. Ломоносова, ООАВГ "Авиатор-2"		
1.2.	Дополнительные сведения о местоположении земельного участка		-		
2.	Категория земель		Земли населенных пунктов		

3. Сведения о характеристиках образуемого земельного участка:		39:15:121034:9:ЗУ114 :
		обозначение земельного участка
№ п/п	Наименование характеристики земельного участка	Значение характеристики
1	2	3
3.	Вид (виды) разрешенного использования	Размещение гаражей для собственных нужд (Размещение гаражей для собственных нужд)
3.1.	Дополнительные сведения об использовании земельного участка	-
4.	Реестровый номер границ территориальной зоны или в случае отсутствия такого реестрового номера ее индивидуальное обозначение (вид, тип, номер, индекс)	-
5.	Площадь земельного участка \pm величина предельной погрешности определения (вычисления) площади ($P \pm \Delta P$), м2	34 ± 2
6.	Формула, примененная для вычисления предельной погрешности определения площади земельного участка, с подставленными значениями и итоговые (вычисленные) значения (ΔP), м2	$\Delta P = 3.5 * M_t * \sqrt{P} = 3.5 * 0,1 * \sqrt{34} = 2$
7.	Предельные минимальный и максимальный размеры земельного участка ($R_{\text{мин}}$ и $R_{\text{макс}}$), м2	- -
8.	Кадастровый или иной государственный учетный номер (инвентарный) объекта недвижимости, расположенного на образуемом земельном участке	39:15:121034:3421
9.	Кадастровые номера исходных земельных участков	39:15:121034:9
9.1.	Кадастровый номер входящего в состав земельного участка, представляющего собой единое землепользование (номер контура многоконтурного земельного участка), преобразование которого осуществляется	-
9.2.	Кадастровые номера земельных участков, исключаемых из состава измененного (исходного) земельного участка, представляющего собой единое землепользование	-
9.3.	Кадастровый или иной государственный учетный номер (инвентарный) объекта недвижимости, расположенного на измененном земельном участке	-
10.	Условный номер земельного участка	-
11.	Учетный номер проекта межевания территории	-
12.	Дополнительные сведения об образовании земельного участка	-
13.	Сведения о земельных участках (землях общего пользования, территории общего пользования), посредством которых обеспечивается доступ	Земли общего пользования
14.	Иные сведения	-
4. Пояснения к сведениям об образуемом земельном участке:		39:15:121034:9:ЗУ114 :
		обозначение земельного участка
1.	-	

Сведения об образуемых земельных участках

1. Сведения о характерных точках границ образуемых земельных участков

39:15:121034:9:ЗУ115 :

обозначение земельного участка

Система координат МСК-39, зона 1

Зона № 1

Обозначение характерных точек границ	Координаты, м		Метод определения координат	Формулы, примененные для расчета средней квадратической погрешности определения координат характерной точки границ (Mt), с подставленными в такие формулы значениями и итоговые (вычисленные) значения Mt, м	Описание закрепления точки
	X	Y			
1	2	3	4	5	6
н279У	358030.70	1186312.26	Метод спутниковых геодезических измерений (определений)	$Mt = \sqrt{(m_0^2 + m_1^2)} = 0.1$	-
н278У	358029.75	1186317.76	Метод спутниковых геодезических измерений (определений)	$Mt = \sqrt{(m_0^2 + m_1^2)} = 0.1$	-
н345У	358025.85	1186317.10	Метод спутниковых геодезических измерений (определений)	$Mt = \sqrt{(m_0^2 + m_1^2)} = 0.1$	-
н298У	358026.83	1186311.57	Метод спутниковых геодезических измерений (определений)	$Mt = \sqrt{(m_0^2 + m_1^2)} = 0.1$	-
н279У	358030.70	1186312.26	Метод спутниковых геодезических измерений (определений)	$Mt = \sqrt{(m_0^2 + m_1^2)} = 0.1$	-

39:15:121034:9:ЗУ115 :

2. Сведения о частях границ образуемых земельных участков:

обозначение земельного участка

Обозначение части границ		Горизонтальное проложение (S), м	Описание прохождения части границ	Сведения о согласовании местоположения границ (согласовано/спорное)
от т.	до т.			
1	2	3	4	5
н279У	н278У	5.58	-	-
н278У	н345У	3.96	-	-
н345У	н298У	5.62	-	-
н298У	н279У	3.93	-	-

3. Сведения о характеристиках образуемого земельного участка:		39:15:121034:9:ЗУ115 : обозначение земельного участка
№ п/п	Наименование характеристики земельного участка	Значение характеристики
1	2	3
1.	Адрес земельного участка	-
1.1.	Сведения о местоположении земельного участка (при отсутствии адреса) в структурированном в соответствии с федеральной информационной адресной системой виде	Калининградская обл., г. Калининград, ул. Ломоносова, ООАВГ "Авиатор-2"
1.2.	Дополнительные сведения о местоположении земельного участка	-
2.	Категория земель	Земли населенных пунктов
3.	Вид (виды) разрешенного использования	Размещение гаражей для собственных нужд (Размещение гаражей для собственных нужд)
3.1.	Дополнительные сведения об использовании земельного участка	-
4.	Реестровый номер границ территориальной зоны или в случае отсутствия такого реестрового номера ее индивидуальное обозначение (вид, тип, номер, индекс)	-
5.	Площадь земельного участка \pm величина предельной погрешности определения (вычисления) площади ($P \pm \Delta P$), м ²	22 ± 2
6.	Формула, примененная для вычисления предельной погрешности определения площади земельного участка, с подставленными значениями и итоговые (вычисленные) значения (ΔP), м ²	$\Delta P = 3.5 * M_t * \sqrt{P} = 3.5 * 0,1 * \sqrt{22} = 2$
7.	Предельные минимальный и максимальный размеры земельного участка (R_{\min} и R_{\max}), м ²	- -
8.	Кадастровый или иной государственный учетный номер (инвентарный) объекта недвижимости, расположенного на образуемом земельном участке	-
9.	Кадастровые номера исходных земельных участков	39:15:121034:9
9.1.	Кадастровый номер входящего в состав земельного участка, представляющего собой единое землепользование (номер контура многоконтурного земельного участка), преобразование которого осуществляется	-
9.2.	Кадастровые номера земельных участков, исключаемых из состава измененного (исходного) земельного участка, представляющего собой единое землепользование	-
9.3.	Кадастровый или иной государственный учетный номер (инвентарный) объекта недвижимости, расположенного на измененном земельном участке	-
10.	Условный номер земельного участка	-
11.	Учетный номер проекта межевания территории	-
12.	Дополнительные сведения об образовании земельного участка	-
13.	Сведения о земельных участках (землях общего пользования, территории общего пользования), посредством которых обеспечивается доступ	Земли общего пользования
14.	Иные сведения	-

4. Пояснения к сведениям об образуемом земельном участке:		39:15:121034:9:ЗУ115 :
		обозначение земельного участка
1.	-	

Сведения об образуемых земельных участках

1. Сведения о характерных точках границ образуемых земельных участков

39:15:121034:9:ЗУ116 :

обозначение земельного участка

Система координат МСК-39, зона 1

Зона № 1

Обозначение характерных точек границ	Координаты, м		Метод определения координат	Формулы, примененные для расчета средней квадратической погрешности определения координат характерной точки границ (Mt), с подставленными в такие формулы значениями и итоговые (вычисленные) значения Mt, м	Описание закрепле ния точки
	X	Y			
1	2	3	4	5	6
315	358032.08	1186326.55	Метод спутниковых геодезических измерений (определений)	$Mt = \sqrt{(m_0^2 + m_1^2)} = 0.1$	-
314	358031.16	1186332.48	Метод спутниковых геодезических измерений (определений)	$Mt = \sqrt{(m_0^2 + m_1^2)} = 0.1$	-
н346У	358030.33	1186332.37	Метод спутниковых геодезических измерений (определений)	$Mt = \sqrt{(m_0^2 + m_1^2)} = 0.1$	-
н347У	358027.06	1186331.94	Метод спутниковых геодезических измерений (определений)	$Mt = \sqrt{(m_0^2 + m_1^2)} = 0.1$	-
н348У	358027.96	1186325.96	Метод спутниковых геодезических измерений (определений)	$Mt = \sqrt{(m_0^2 + m_1^2)} = 0.1$	-
315	358032.08	1186326.55	Метод спутниковых геодезических измерений (определений)	$Mt = \sqrt{(m_0^2 + m_1^2)} = 0.1$	-

39:15:121034:9:ЗУ116 :

2. Сведения о частях границ образуемых земельных участков:

обозначение земельного участка

Обозначение части границ		Горизонтальное проложение (S), м	Описание прохождения части границ	Сведения о согласовании местоположения границ (согласовано/спорное)
от т.	до т.			
1	2	3	4	5
315	314	6.00	-	-
314	н346У	0.84	-	-
н346У	н347У	3.30	-	-

39:15:121034:9:ЗУ116 :				
2. Сведения о частях границ образуемых земельных участков: _____				
обозначение земельного участка				
Обозначение части границ		Горизонтальное проложение (S), м	Описание прохождения части границ	Сведения о согласовании местоположения границ (согласовано/спорное)
от т.	до т.			
1	2	3	4	5
н347У	н348У	6.05	-	-
н348У	315	4.16	-	-
3. Сведения о характеристиках образуемого земельного участка: _____				
39:15:121034:9:ЗУ116 :				
обозначение земельного участка				
№ п/п	Наименование характеристики земельного участка		Значение характеристики	
1	2		3	
1.	Адрес земельного участка		-	
1.1.	Сведения о местоположении земельного участка (при отсутствии адреса) в структурированном в соответствии с федеральной информационной адресной системой виде		Калининградская обл., г. Калининград, ул. Ломоносова, ООАВГ "Авиатор-2"	
1.2.	Дополнительные сведения о местоположении земельного участка		-	
2.	Категория земель		Земли населенных пунктов	
3.	Вид (виды) разрешенного использования		Размещение гаражей для собственных нужд (Размещение гаражей для собственных нужд)	
3.1.	Дополнительные сведения об использовании земельного участка		-	
4.	Реестровый номер границ территориальной зоны или в случае отсутствия такого реестрового номера ее индивидуальное обозначение (вид, тип, номер, индекс)		-	
5.	Площадь земельного участка ± величина предельной погрешности определения (вычисления) площади ($P \pm \Delta P$), м ²		25 ± 2	
6.	Формула, примененная для вычисления предельной погрешности определения площади земельного участка, с подставленными значениями и итоговые (вычисленные) значения (ΔP), м ²		$\Delta P = 3.5 * M_t * \sqrt{P} = 3.5 * 0,1 * \sqrt{25} = 2$	
7.	Предельные минимальный и максимальный размеры земельного участка (R_{\min} и R_{\max}), м ²		- -	
8.	Кадастровый или иной государственный учетный номер (инвентарный) объекта недвижимости, расположенного на образуемом земельном участке		39:15:121034:2359	
9.	Кадастровые номера исходных земельных участков		39:15:121034:9	
9.1.	Кадастровый номер входящего в состав земельного участка, представляющего собой единое землепользование (номер контура многоконтурного земельного участка), преобразование которого осуществляется		-	
9.2.	Кадастровые номера земельных участков, исключаемых из состава измененного (исходного) земельного участка, представляющего собой единое землепользование		-	
9.3.	Кадастровый или иной государственный учетный номер (инвентарный) объекта недвижимости, расположенного на измененном земельном участке		-	

3. Сведения о характеристиках образуемого земельного участка:		39:15:121034:9:ЗУ116 : обозначение земельного участка
№ п/п	Наименование характеристики земельного участка	Значение характеристики
1	2	3
10.	Условный номер земельного участка	-
11.	Учетный номер проекта межевания территории	-
12.	Дополнительные сведения об образовании земельного участка	-
13.	Сведения о земельных участках (землях общего пользования, территории общего пользования), посредством которых обеспечивается доступ	Земли общего пользования
14.	Иные сведения	-
4. Пояснения к сведениям об образуемом земельном участке:		39:15:121034:9:ЗУ116 : обозначение земельного участка
1.	-	

Сведения об образуемых земельных участках

1. Сведения о характерных точках границ образуемых земельных участков

39:15:121034:9:ЗУ117 :

обозначение земельного участка

Система координат МСК-39, зона 1

Зона № 1

Обозначение характерных точек границ	Координаты, м		Метод определения координат	Формулы, примененные для расчета средней квадратической погрешности определения координат характерной точки границ (Mt), с подставленными в такие формулы значениями и итоговые (вычисленные) значения Mt, м	Описание закрепле ния точки
	X	Y			
1	2	3	4	5	6
245	358016.85	1186323.91	Метод спутниковых геодезических измерений (определений)	$Mt = \sqrt{(m_0^2 + m_1^2)} = 0.1$	-
244	358015.90	1186329.99	Метод спутниковых геодезических измерений (определений)	$Mt = \sqrt{(m_0^2 + m_1^2)} = 0.1$	-
н349У	358011.91	1186329.40	Метод спутниковых геодезических измерений (определений)	$Mt = \sqrt{(m_0^2 + m_1^2)} = 0.1$	-
н350У	358012.87	1186323.39	Метод спутниковых геодезических измерений (определений)	$Mt = \sqrt{(m_0^2 + m_1^2)} = 0.1$	-
245	358016.85	1186323.91	Метод спутниковых геодезических измерений (определений)	$Mt = \sqrt{(m_0^2 + m_1^2)} = 0.1$	-

39:15:121034:9:ЗУ117 :

2. Сведения о частях границ образуемых земельных участков:

обозначение земельного участка

Обозначение части границ		Горизонтальное проложение (S), м	Описание прохождения части границ	Сведения о согласовании местоположения границ (согласовано/спорное)
от т.	до т.			
1	2	3	4	5
245	244	6.15	-	-
244	н349У	4.03	-	-
н349У	н350У	6.09	-	-
н350У	245	4.01	-	-

3. Сведения о характеристиках образуемого земельного участка:		39:15:121034:9:ЗУ117 : обозначение земельного участка
№ п/п	Наименование характеристики земельного участка	Значение характеристики
1	2	3
1.	Адрес земельного участка	-
1.1.	Сведения о местоположении земельного участка (при отсутствии адреса) в структурированном в соответствии с федеральной информационной адресной системой виде	Калининградская обл., г. Калининград, ул. Ломоносова, ООАВГ "Авиатор-2"
1.2.	Дополнительные сведения о местоположении земельного участка	-
2.	Категория земель	Земли населенных пунктов
3.	Вид (виды) разрешенного использования	Размещение гаражей для собственных нужд (Размещение гаражей для собственных нужд)
3.1.	Дополнительные сведения об использовании земельного участка	-
4.	Реестровый номер границ территориальной зоны или в случае отсутствия такого реестрового номера ее индивидуальное обозначение (вид, тип, номер, индекс)	-
5.	Площадь земельного участка \pm величина предельной погрешности определения (вычисления) площади ($P \pm \Delta P$), м ²	25 ± 2
6.	Формула, примененная для вычисления предельной погрешности определения площади земельного участка, с подставленными значениями и итоговые (вычисленные) значения (ΔP), м ²	$\Delta P = 3.5 * M_t * \sqrt{P} = 3.5 * 0,1 * \sqrt{25} = 2$
7.	Предельные минимальный и максимальный размеры земельного участка (R_{\min} и R_{\max}), м ²	- -
8.	Кадастровый или иной государственный учетный номер (инвентарный) объекта недвижимости, расположенного на образуемом земельном участке	39:15:121034:2286
9.	Кадастровые номера исходных земельных участков	39:15:121034:9
9.1.	Кадастровый номер входящего в состав земельного участка, представляющего собой единое землепользование (номер контура многоконтурного земельного участка), преобразование которого осуществляется	-
9.2.	Кадастровые номера земельных участков, исключаемых из состава измененного (исходного) земельного участка, представляющего собой единое землепользование	-
9.3.	Кадастровый или иной государственный учетный номер (инвентарный) объекта недвижимости, расположенного на измененном земельном участке	-
10.	Условный номер земельного участка	-
11.	Учетный номер проекта межевания территории	-
12.	Дополнительные сведения об образовании земельного участка	-
13.	Сведения о земельных участках (землях общего пользования, территории общего пользования), посредством которых обеспечивается доступ	Земли общего пользования
14.	Иные сведения	-

4. Пояснения к сведениям об образуемом земельном участке:		39:15:121034:9:ЗУ117 :
		обозначение земельного участка
1.	-	

Сведения об образуемых земельных участках

1. Сведения о характерных точках границ образуемых земельных участков

39:15:121034:9:ЗУ118 :

обозначение земельного участка

Система координат МСК-39, зона 1

Зона № 1

Обозначение характерных точек границ	Координаты, м		Метод определения координат	Формулы, примененные для расчета средней квадратической погрешности определения координат характерной точки границ (Mt), с подставленными в такие формулы значениями и итоговые (вычисленные) значения Mt, м	Описание закрепления точки
	X	Y			
1	2	3	4	5	6
111	357994.56	1186320.32	Метод спутниковых геодезических измерений (определений)	$Mt = \sqrt{(m_0^2 + m_1^2)} = 0.1$	-
н351У	357993.55	1186326.30	Метод спутниковых геодезических измерений (определений)	$Mt = \sqrt{(m_0^2 + m_1^2)} = 0.1$	-
112	357993.43	1186327.01	Метод спутниковых геодезических измерений (определений)	$Mt = \sqrt{(m_0^2 + m_1^2)} = 0.1$	-
109	357989.66	1186326.37	Метод спутниковых геодезических измерений (определений)	$Mt = \sqrt{(m_0^2 + m_1^2)} = 0.1$	-
110	357990.79	1186319.68	Метод спутниковых геодезических измерений (определений)	$Mt = \sqrt{(m_0^2 + m_1^2)} = 0.1$	-
111	357994.56	1186320.32	Метод спутниковых геодезических измерений (определений)	$Mt = \sqrt{(m_0^2 + m_1^2)} = 0.1$	-

39:15:121034:9:ЗУ118 :

2. Сведения о частях границ образуемых земельных участков:

обозначение земельного участка

Обозначение части границ		Горизонтальное проложение (S), м	Описание прохождения части границ	Сведения о согласовании местоположения границ (согласовано/спорное)
от т.	до т.			
1	2	3	4	5
111	н351У	6.06	-	-
н351У	112	0.72	-	-
112	109	3.82	-	-

39:15:121034:9:ЗУ118 :				
2. Сведения о частях границ образуемых земельных участков: _____				
обозначение земельного участка				
Обозначение части границ		Горизонтальное проложение (S), м	Описание прохождения части границ	Сведения о согласовании местоположения границ (согласовано/спорное)
от т.	до т.			
1	2	3	4	5
109	110	6.78	-	-
110	111	3.82	-	-
3. Сведения о характеристиках образуемого земельного участка: _____				
39:15:121034:9:ЗУ118 :				
обозначение земельного участка				
№ п/п	Наименование характеристики земельного участка		Значение характеристики	
1	2		3	
1.	Адрес земельного участка		-	
1.1.	Сведения о местоположении земельного участка (при отсутствии адреса) в структурированном в соответствии с федеральной информационной адресной системой виде		Калининградская обл., г. Калининград, ул. Ломоносова, ООАВГ "Авиатор-2"	
1.2.	Дополнительные сведения о местоположении земельного участка		-	
2.	Категория земель		Земли населенных пунктов	
3.	Вид (виды) разрешенного использования		Размещение гаражей для собственных нужд (Размещение гаражей для собственных нужд)	
3.1.	Дополнительные сведения об использовании земельного участка		-	
4.	Реестровый номер границ территориальной зоны или в случае отсутствия такого реестрового номера ее индивидуальное обозначение (вид, тип, номер, индекс)		-	
5.	Площадь земельного участка ± величина предельной погрешности определения (вычисления) площади ($P \pm \Delta P$), м ²		26 ± 2	
6.	Формула, примененная для вычисления предельной погрешности определения площади земельного участка, с подставленными значениями и итоговые (вычисленные) значения (ΔP), м ²		$\Delta P = 3.5 * M_t * \sqrt{P} = 3.5 * 0,1 * \sqrt{26} = 2$	
7.	Предельные минимальный и максимальный размеры земельного участка (R_{\min} и R_{\max}), м ²		- -	
8.	Кадастровый или иной государственный учетный номер (инвентарный) объекта недвижимости, расположенного на образуемом земельном участке		39:15:121034:2295	
9.	Кадастровые номера исходных земельных участков		39:15:121034:9	
9.1.	Кадастровый номер входящего в состав земельного участка, представляющего собой единое землепользование (номер контура многоконтурного земельного участка), преобразование которого осуществляется		-	
9.2.	Кадастровые номера земельных участков, исключаемых из состава измененного (исходного) земельного участка, представляющего собой единое землепользование		-	
9.3.	Кадастровый или иной государственный учетный номер (инвентарный) объекта недвижимости, расположенного на измененном земельном участке		-	

3. Сведения о характеристиках образуемого земельного участка:		39:15:121034:9:ЗУ118 : обозначение земельного участка
№ п/п	Наименование характеристики земельного участка	Значение характеристики
1	2	3
10.	Условный номер земельного участка	-
11.	Учетный номер проекта межевания территории	-
12.	Дополнительные сведения об образовании земельного участка	-
13.	Сведения о земельных участках (землях общего пользования, территории общего пользования), посредством которых обеспечивается доступ	Земли общего пользования
14.	Иные сведения	-
4. Пояснения к сведениям об образуемом земельном участке:		39:15:121034:9:ЗУ118 : обозначение земельного участка
1.	-	

Сведения об образуемых земельных участках

1. Сведения о характерных точках границ образуемых земельных участков

39:15:121034:9:ЗУ119 :

обозначение земельного участка

Система координат МСК-39, зона 1

Зона № 1

Обозначение характерных точек границ	Координаты, м		Метод определения координат	Формулы, примененные для расчета средней квадратической погрешности определения координат характерной точки границ (Mt), с подставленными в такие формулы значениями и итоговые (вычисленные) значения Mt, м	Описание закрепле ния точки
	X	Y			
1	2	3	4	5	6
56	357979.57	1186317.79	Метод спутниковых геодезических измерений (определений)	$Mt = \sqrt{(m_0^2 + m_1^2)} = 0.1$	-
н352У	357978.56	1186323.75	Метод спутниковых геодезических измерений (определений)	$Mt = \sqrt{(m_0^2 + m_1^2)} = 0.1$	-
57	357978.44	1186324.48	Метод спутниковых геодезических измерений (определений)	$Mt = \sqrt{(m_0^2 + m_1^2)} = 0.1$	-
58	357974.72	1186323.85	Метод спутниковых геодезических измерений (определений)	$Mt = \sqrt{(m_0^2 + m_1^2)} = 0.1$	-
н353У	357975.82	1186317.34	Метод спутниковых геодезических измерений (определений)	$Mt = \sqrt{(m_0^2 + m_1^2)} = 0.1$	-
59	357975.85	1186317.16	Метод спутниковых геодезических измерений (определений)	$Mt = \sqrt{(m_0^2 + m_1^2)} = 0.1$	-
56	357979.57	1186317.79	Метод спутниковых геодезических измерений (определений)	$Mt = \sqrt{(m_0^2 + m_1^2)} = 0.1$	-

39:15:121034:9:ЗУ119 :				
2. Сведения о частях границ образуемых земельных участков: _____				
обозначение земельного участка				
Обозначение части границ		Горизонтальное проложение (S), м	Описание прохождения части границ	Сведения о согласовании местоположения границ (согласовано/спорное)
от т.	до т.			
1	2	3	4	5
56	н352У	6.04	-	-
н352У	57	0.74	-	-
57	58	3.77	-	-
58	н353У	6.60	-	-
н353У	59	0.18	-	-
59	56	3.77	-	-
3. Сведения о характеристиках образуемого земельного участка: _____				
39:15:121034:9:ЗУ119 :				
обозначение земельного участка				
№ п/п	Наименование характеристики земельного участка		Значение характеристики	
1	2		3	
1.	Адрес земельного участка		-	
1.1.	Сведения о местоположении земельного участка (при отсутствии адреса) в структурированном в соответствии с федеральной информационной адресной системой виде		Калининградская обл., г. Калининград, ул. Ломоносова, ООАВГ "Авиатор-2"	
1.2.	Дополнительные сведения о местоположении земельного участка		-	
2.	Категория земель		Земли населенных пунктов	
3.	Вид (виды) разрешенного использования		Размещение гаражей для собственных нужд (Размещение гаражей для собственных нужд)	
3.1.	Дополнительные сведения об использовании земельного участка		-	
4.	Реестровый номер границ территориальной зоны или в случае отсутствия такого реестрового номера ее индивидуальное обозначение (вид, тип, номер, индекс)		-	
5.	Площадь земельного участка ± величина предельной погрешности определения (вычисления) площади ($P \pm \Delta P$), м ²		26 ± 2	
6.	Формула, примененная для вычисления предельной погрешности определения площади земельного участка, с подставленными значениями и итоговые (вычисленные) значения (ΔP), м ²		$\Delta P = 3.5 * M_t * \sqrt{P} = 3.5 * 0,1 * \sqrt{26} = 2$	
7.	Предельные минимальный и максимальный размеры земельного участка (R_{\min} и R_{\max}), м ²		- -	
8.	Кадастровый или иной государственный учетный номер (инвентарный) объекта недвижимости, расположенного на образуемом земельном участке		39:15:121034:2040	
9.	Кадастровые номера исходных земельных участков		39:15:121034:9	
9.1.	Кадастровый номер входящего в состав земельного участка, представляющего собой единое землепользование (номер контура многоконтурного земельного участка), преобразование которого осуществляется		-	

3. Сведения о характеристиках образуемого земельного участка:		39:15:121034:9:ЗУ119 : обозначение земельного участка
№ п/п	Наименование характеристики земельного участка	Значение характеристики
1	2	3
9.2.	Кадастровые номера земельных участков, исключаемых из состава измененного (исходного) земельного участка, представляющего собой единое землепользование	-
9.3.	Кадастровый или иной государственный учетный номер (инвентарный) объекта недвижимости, расположенного на измененном земельном участке	-
10.	Условный номер земельного участка	-
11.	Учетный номер проекта межевания территории	-
12.	Дополнительные сведения об образовании земельного участка	-
13.	Сведения о земельных участках (землях общего пользования, территории общего пользования), посредством которых обеспечивается доступ	Земли общего пользования
14.	Иные сведения	-
4. Пояснения к сведениям об образуемом земельном участке:		39:15:121034:9:ЗУ119 : обозначение земельного участка
1.	-	

Сведения об образуемых земельных участках

1. Сведения о характерных точках границ образуемых земельных участков

39:15:121034:9:ЗУ120 :

обозначение земельного участка

Система координат МСК-39, зона 1

Зона № 1

Обозначение характерных точек границ	Координаты, м		Метод определения координат	Формулы, примененные для расчета средней квадратической погрешности определения координат характерной точки границ (Mt), с подставленными в такие формулы значениями и итоговые (вычисленные) значения Mt, м	Описание закрепления точки
	X	Y			
1	2	3	4	5	6
87	357981.29	1186329.03	Метод спутниковых геодезических измерений (определений)	$Mt = \sqrt{(m_0^2 + m_1^2)} = 0.1$	-
86	357979.93	1186336.53	Метод спутниковых геодезических измерений (определений)	$Mt = \sqrt{(m_0^2 + m_1^2)} = 0.1$	-
629	357976.17	1186335.78	Метод спутниковых геодезических измерений (определений)	$Mt = \sqrt{(m_0^2 + m_1^2)} = 0.1$	-
н354У	357977.52	1186328.34	Метод спутниковых геодезических измерений (определений)	$Mt = \sqrt{(m_0^2 + m_1^2)} = 0.1$	-
87	357981.29	1186329.03	Метод спутниковых геодезических измерений (определений)	$Mt = \sqrt{(m_0^2 + m_1^2)} = 0.1$	-

39:15:121034:9:ЗУ120 :

2. Сведения о частях границ образуемых земельных участков:

обозначение земельного участка

Обозначение части границ		Горизонтальное проложение (S), м	Описание прохождения части границ	Сведения о согласовании местоположения границ (согласовано/спорное)
от т.	до т.			
1	2	3	4	5
87	86	7.62	-	-
86	629	3.83	-	-
629	н354У	7.56	-	-
н354У	87	3.83	-	-

3. Сведения о характеристиках образуемого земельного участка:		39:15:121034:9:ЗУ120 : обозначение земельного участка
№ п/п	Наименование характеристики земельного участка	Значение характеристики
1	2	3
1.	Адрес земельного участка	-
1.1.	Сведения о местоположении земельного участка (при отсутствии адреса) в структурированном в соответствии с федеральной информационной адресной системой виде	Калининградская обл., г. Калининград, ул. Ломоносова, ООАВГ "Авиатор-2"
1.2.	Дополнительные сведения о местоположении земельного участка	-
2.	Категория земель	Земли населенных пунктов
3.	Вид (виды) разрешенного использования	Размещение гаражей для собственных нужд (Размещение гаражей для собственных нужд)
3.1.	Дополнительные сведения об использовании земельного участка	-
4.	Реестровый номер границ территориальной зоны или в случае отсутствия такого реестрового номера ее индивидуальное обозначение (вид, тип, номер, индекс)	-
5.	Площадь земельного участка \pm величина предельной погрешности определения (вычисления) площади ($P \pm \Delta P$), м ²	29 ± 2
6.	Формула, примененная для вычисления предельной погрешности определения площади земельного участка, с подставленными значениями и итоговые (вычисленные) значения (ΔP), м ²	$\Delta P = 3.5 * M_t * \sqrt{P} = 3.5 * 0,1 * \sqrt{29} = 2$
7.	Предельные минимальный и максимальный размеры земельного участка (R_{\min} и R_{\max}), м ²	- -
8.	Кадастровый или иной государственный учетный номер (инвентарный) объекта недвижимости, расположенного на образуемом земельном участке	39:15:121034:2318
9.	Кадастровые номера исходных земельных участков	39:15:121034:9
9.1.	Кадастровый номер входящего в состав земельного участка, представляющего собой единое землепользование (номер контура многоконтурного земельного участка), преобразование которого осуществляется	-
9.2.	Кадастровые номера земельных участков, исключаемых из состава измененного (исходного) земельного участка, представляющего собой единое землепользование	-
9.3.	Кадастровый или иной государственный учетный номер (инвентарный) объекта недвижимости, расположенного на измененном земельном участке	-
10.	Условный номер земельного участка	-
11.	Учетный номер проекта межевания территории	-
12.	Дополнительные сведения об образовании земельного участка	-
13.	Сведения о земельных участках (землях общего пользования, территории общего пользования), посредством которых обеспечивается доступ	Земли общего пользования
14.	Иные сведения	-

4. Пояснения к сведениям об образуемом земельном участке:		39:15:121034:9:ЗУ120 :
		обозначение земельного участка
1.	-	

Сведения об образуемых земельных участках

1. Сведения о характерных точках границ образуемых земельных участков

39:15:121034:9:ЗУ121 :

обозначение земельного участка

Система координат МСК-39, зона 1

Зона № 1

Обозначение характерных точек границ	Координаты, м		Метод определения координат	Формулы, примененные для расчета средней квадратической погрешности определения координат характерной точки границ (Mt), с подставленными в такие формулы значениями и итоговые (вычисленные) значения Mt, м	Описание закрепле ния точки
	X	Y			
1	2	3	4	5	6
н353У	357975.82	1186317.34	Метод спутниковых геодезических измерений (определений)	$Mt = \sqrt{(m_0^2 + m_1^2)} = 0.1$	-
58	357974.72	1186323.85	Метод спутниковых геодезических измерений (определений)	$Mt = \sqrt{(m_0^2 + m_1^2)} = 0.1$	-
173	357973.92	1186323.80	Метод спутниковых геодезических измерений (определений)	$Mt = \sqrt{(m_0^2 + m_1^2)} = 0.1$	-
н355У	357974.01	1186323.26	Метод спутниковых геодезических измерений (определений)	$Mt = \sqrt{(m_0^2 + m_1^2)} = 0.1$	-
н356У	357970.66	1186322.65	Метод спутниковых геодезических измерений (определений)	$Mt = \sqrt{(m_0^2 + m_1^2)} = 0.1$	-
н357У	357971.65	1186316.67	Метод спутниковых геодезических измерений (определений)	$Mt = \sqrt{(m_0^2 + m_1^2)} = 0.1$	-
н353У	357975.82	1186317.34	Метод спутниковых геодезических измерений (определений)	$Mt = \sqrt{(m_0^2 + m_1^2)} = 0.1$	-

39:15:121034:9:ЗУ121 :				
2. Сведения о частях границ образуемых земельных участков: _____				
обозначение земельного участка				
Обозначение части границ		Горизонтальное проложение (S), м	Описание прохождения части границ	Сведения о согласовании местоположения границ (согласовано/спорное)
от т.	до т.			
1	2	3	4	5
н353У	58	6.60	-	-
58	173	0.80	-	-
173	н355У	0.55	-	-
н355У	н356У	3.41	-	-
н356У	н357У	6.06	-	-
н357У	н353У	4.22	-	-
3. Сведения о характеристиках образуемого земельного участка: _____				
39:15:121034:9:ЗУ121 :				
обозначение земельного участка				
№ п/п	Наименование характеристики земельного участка		Значение характеристики	
1	2		3	
1.	Адрес земельного участка		-	
1.1.	Сведения о местоположении земельного участка (при отсутствии адреса) в структурированном в соответствии с федеральной информационной адресной системой виде		Калининградская обл., г. Калининград, ул. Ломоносова, ООАВГ "Авиатор-2"	
1.2.	Дополнительные сведения о местоположении земельного участка		-	
2.	Категория земель		Земли населенных пунктов	
3.	Вид (виды) разрешенного использования		Размещение гаражей для собственных нужд (Размещение гаражей для собственных нужд)	
3.1.	Дополнительные сведения об использовании земельного участка		-	
4.	Реестровый номер границ территориальной зоны или в случае отсутствия такого реестрового номера ее индивидуальное обозначение (вид, тип, номер, индекс)		-	
5.	Площадь земельного участка ± величина предельной погрешности определения (вычисления) площади ($P \pm \Delta P$), м ²		26 ± 2	
6.	Формула, примененная для вычисления предельной погрешности определения площади земельного участка, с подставленными значениями и итоговые (вычисленные) значения (ΔP), м ²		$\Delta P = 3.5 * M_t * \sqrt{P} = 3.5 * 0,1 * \sqrt{26} = 2$	
7.	Предельные минимальный и максимальный размеры земельного участка (R_{\min} и R_{\max}), м ²		- -	
8.	Кадастровый или иной государственный учетный номер (инвентарный) объекта недвижимости, расположенного на образуемом земельном участке		-	
9.	Кадастровые номера исходных земельных участков		39:15:121034:9	
9.1.	Кадастровый номер входящего в состав земельного участка, представляющего собой единое землепользование (номер контура многоконтурного земельного участка), преобразование которого осуществляется		-	

3. Сведения о характеристиках образуемого земельного участка:		39:15:121034:9:ЗУ121 : обозначение земельного участка
№ п/п	Наименование характеристики земельного участка	Значение характеристики
1	2	3
9.2.	Кадастровые номера земельных участков, исключаемых из состава измененного (исходного) земельного участка, представляющего собой единое землепользование	-
9.3.	Кадастровый или иной государственный учетный номер (инвентарный) объекта недвижимости, расположенного на измененном земельном участке	-
10.	Условный номер земельного участка	-
11.	Учетный номер проекта межевания территории	-
12.	Дополнительные сведения об образовании земельного участка	-
13.	Сведения о земельных участках (землях общего пользования, территории общего пользования), посредством которых обеспечивается доступ	Земли общего пользования
14.	Иные сведения	-
4. Пояснения к сведениям об образуемом земельном участке:		39:15:121034:9:ЗУ121 : обозначение земельного участка
1.	-	

Сведения об образуемых земельных участках

1. Сведения о характерных точках границ образуемых земельных участков

39:15:121034:9:ЗУ122 :

обозначение земельного участка

Система координат МСК-39, зона 1

Зона № 1

Обозначение характерных точек границ	Координаты, м		Метод определения координат	Формулы, примененные для расчета средней квадратической погрешности определения координат характерной точки границ (Mt), с подставленными в такие формулы значениями и итоговые (вычисленные) значения Mt, м	Описание закрепле ния точки
	X	Y			
1	2	3	4	5	6
204	358029.51	1186337.10	Метод спутниковых геодезических измерений (определений)	$Mt = \sqrt{(m_0^2 + m_1^2)} = 0.1$	-
н358У	358028.82	1186340.87	Метод спутниковых геодезических измерений (определений)	$Mt = \sqrt{(m_0^2 + m_1^2)} = 0.1$	-
201	358028.12	1186344.68	Метод спутниковых геодезических измерений (определений)	$Mt = \sqrt{(m_0^2 + m_1^2)} = 0.1$	-
н359У	358027.95	1186344.65	Метод спутниковых геодезических измерений (определений)	$Mt = \sqrt{(m_0^2 + m_1^2)} = 0.1$	-
202	358024.41	1186344.03	Метод спутниковых геодезических измерений (определений)	$Mt = \sqrt{(m_0^2 + m_1^2)} = 0.1$	-
203	358025.80	1186336.44	Метод спутниковых геодезических измерений (определений)	$Mt = \sqrt{(m_0^2 + m_1^2)} = 0.1$	-
204	358029.51	1186337.10	Метод спутниковых геодезических измерений (определений)	$Mt = \sqrt{(m_0^2 + m_1^2)} = 0.1$	-

39:15:121034:9:ЗУ122 :				
2. Сведения о частях границ образуемых земельных участков: _____				
обозначение земельного участка				
Обозначение части границ		Горизонтальное проложение (S), м	Описание прохождения части границ	Сведения о согласовании местоположения границ (согласовано/спорное)
от т.	до т.			
1	2	3	4	5
204	н358У	3.83	-	-
н358У	201	3.87	-	-
201	н359У	0.17	-	-
н359У	202	3.59	-	-
202	203	7.72	-	-
203	204	3.77	-	-
3. Сведения о характеристиках образуемого земельного участка: _____				
39:15:121034:9:ЗУ122 :				
обозначение земельного участка				
№ п/п	Наименование характеристики земельного участка		Значение характеристики	
1	2		3	
1.	Адрес земельного участка		-	
1.1.	Сведения о местоположении земельного участка (при отсутствии адреса) в структурированном в соответствии с федеральной информационной адресной системой виде		Калининградская обл., г. Калининград, ул. Ломоносова, ООАВГ "Авиатор-2"	
1.2.	Дополнительные сведения о местоположении земельного участка		-	
2.	Категория земель		Земли населенных пунктов	
3.	Вид (виды) разрешенного использования		Размещение гаражей для собственных нужд (Размещение гаражей для собственных нужд)	
3.1.	Дополнительные сведения об использовании земельного участка		-	
4.	Реестровый номер границ территориальной зоны или в случае отсутствия такого реестрового номера ее индивидуальное обозначение (вид, тип, номер, индекс)		-	
5.	Площадь земельного участка ± величина предельной погрешности определения (вычисления) площади ($P \pm \Delta P$), м ²		29 ± 2	
6.	Формула, примененная для вычисления предельной погрешности определения площади земельного участка, с подставленными значениями и итоговые (вычисленные) значения (ΔP), м ²		$\Delta P = 3.5 * M_t * \sqrt{P} = 3.5 * 0,1 * \sqrt{29} = 2$	
7.	Предельные минимальный и максимальный размеры земельного участка (R_{\min} и R_{\max}), м ²		- -	
8.	Кадастровый или иной государственный учетный номер (инвентарный) объекта недвижимости, расположенного на образуемом земельном участке		39:15:121034:2578	
9.	Кадастровые номера исходных земельных участков		39:15:121034:9	
9.1.	Кадастровый номер входящего в состав земельного участка, представляющего собой единое землепользование (номер контура многоконтурного земельного участка), преобразование которого осуществляется		-	

3. Сведения о характеристиках образуемого земельного участка:		39:15:121034:9:ЗУ122 : обозначение земельного участка
№ п/п	Наименование характеристики земельного участка	Значение характеристики
1	2	3
9.2.	Кадастровые номера земельных участков, исключаемых из состава измененного (исходного) земельного участка, представляющего собой единое землепользование	-
9.3.	Кадастровый или иной государственный учетный номер (инвентарный) объекта недвижимости, расположенного на измененном земельном участке	-
10.	Условный номер земельного участка	-
11.	Учетный номер проекта межевания территории	-
12.	Дополнительные сведения об образовании земельного участка	-
13.	Сведения о земельных участках (землях общего пользования, территории общего пользования), посредством которых обеспечивается доступ	Земли общего пользования
14.	Иные сведения	-
4. Пояснения к сведениям об образуемом земельном участке:		39:15:121034:9:ЗУ122 : обозначение земельного участка
1.	-	

Сведения об образуемых земельных участках

1. Сведения о характерных точках границ образуемых земельных участков

39:15:121034:9:ЗУ123 :

обозначение земельного участка

Система координат МСК-39, зона 1

Зона № 1

Обозначение характерных точек границ	Координаты, м		Метод определения координат	Формулы, примененные для расчета средней квадратической погрешности определения координат характерной точки границ (Mt), с подставленными в такие формулы значениями и итоговые (вычисленные) значения Mt, м	Описание закрепления точки
	X	Y			
1	2	3	4	5	6
н360У	358013.01	1186334.80	Метод спутниковых геодезических измерений (определений)	$Mt = \sqrt{(m_0^2 + m_1^2)} = 0.1$	-
н361У	358011.68	1186342.11	Метод спутниковых геодезических измерений (определений)	$Mt = \sqrt{(m_0^2 + m_1^2)} = 0.1$	-
н362У	358007.40	1186341.47	Метод спутниковых геодезических измерений (определений)	$Mt = \sqrt{(m_0^2 + m_1^2)} = 0.1$	-
н363У	358008.75	1186334.03	Метод спутниковых геодезических измерений (определений)	$Mt = \sqrt{(m_0^2 + m_1^2)} = 0.1$	-
н360У	358013.01	1186334.80	Метод спутниковых геодезических измерений (определений)	$Mt = \sqrt{(m_0^2 + m_1^2)} = 0.1$	-

39:15:121034:9:ЗУ123 :

2. Сведения о частях границ образуемых земельных участков:

обозначение земельного участка

Обозначение части границ		Горизонтальное проложение (S), м	Описание прохождения части границ	Сведения о согласовании местоположения границ (согласовано/спорное)
от т.	до т.			
1	2	3	4	5
н360У	н361У	7.43	-	-
н361У	н362У	4.33	-	-
н362У	н363У	7.56	-	-
н363У	н360У	4.33	-	-

3. Сведения о характеристиках образуемого земельного участка:		39:15:121034:9:ЗУ123 : обозначение земельного участка
№ п/п	Наименование характеристики земельного участка	Значение характеристики
1	2	3
1.	Адрес земельного участка	-
1.1.	Сведения о местоположении земельного участка (при отсутствии адреса) в структурированном в соответствии с федеральной информационной адресной системой виде	Калининградская обл., г. Калининград, ул. Ломоносова, ООАВГ "Авиатор-2"
1.2.	Дополнительные сведения о местоположении земельного участка	-
2.	Категория земель	Земли населенных пунктов
3.	Вид (виды) разрешенного использования	Размещение гаражей для собственных нужд (Размещение гаражей для собственных нужд)
3.1.	Дополнительные сведения об использовании земельного участка	-
4.	Реестровый номер границ территориальной зоны или в случае отсутствия такого реестрового номера ее индивидуальное обозначение (вид, тип, номер, индекс)	-
5.	Площадь земельного участка \pm величина предельной погрешности определения (вычисления) площади ($P \pm \Delta P$), м ²	32 ± 2
6.	Формула, примененная для вычисления предельной погрешности определения площади земельного участка, с подставленными значениями и итоговые (вычисленные) значения (ΔP), м ²	$\Delta P = 3.5 * M_t * \sqrt{P} = 3.5 * 0,1 * \sqrt{32} = 2$
7.	Предельные минимальный и максимальный размеры земельного участка (R_{\min} и R_{\max}), м ²	- -
8.	Кадастровый или иной государственный учетный номер (инвентарный) объекта недвижимости, расположенного на образуемом земельном участке	39:15:121034:1991
9.	Кадастровые номера исходных земельных участков	39:15:121034:9
9.1.	Кадастровый номер входящего в состав земельного участка, представляющего собой единое землепользование (номер контура многоконтурного земельного участка), преобразование которого осуществляется	-
9.2.	Кадастровые номера земельных участков, исключаемых из состава измененного (исходного) земельного участка, представляющего собой единое землепользование	-
9.3.	Кадастровый или иной государственный учетный номер (инвентарный) объекта недвижимости, расположенного на измененном земельном участке	-
10.	Условный номер земельного участка	-
11.	Учетный номер проекта межевания территории	-
12.	Дополнительные сведения об образовании земельного участка	-
13.	Сведения о земельных участках (землях общего пользования, территории общего пользования), посредством которых обеспечивается доступ	Земли общего пользования
14.	Иные сведения	-

4. Пояснения к сведениям об образуемом земельном участке:		39:15:121034:9:ЗУ123 :
		обозначение земельного участка
1.	-	

Сведения об образуемых земельных участках

1. Сведения о характерных точках границ образуемых земельных участков

39:15:121034:9:ЗУ124 :

обозначение земельного участка

Система координат МСК-39, зона 1

Зона № 1

Обозначение характерных точек границ	Координаты, м		Метод определения координат	Формулы, примененные для расчета средней квадратической погрешности определения координат характерной точки границ (Mt), с подставленными в такие формулы значениями и итоговые (вычисленные) значения Mt, м	Описание закрепле ния точки
	X	Y			
1	2	3	4	5	6
н364У	358018.95	1186356.01	Метод спутниковых геодезических измерений (определений)	$Mt = \sqrt{(m_0^2 + m_1^2)} = 0.1$	-
222	358018.87	1186356.48	Метод спутниковых геодезических измерений (определений)	$Mt = \sqrt{(m_0^2 + m_1^2)} = 0.1$	-
н365У	358017.84	1186362.80	Метод спутниковых геодезических измерений (определений)	$Mt = \sqrt{(m_0^2 + m_1^2)} = 0.1$	-
н366У	358013.02	1186361.79	Метод спутниковых геодезических измерений (определений)	$Mt = \sqrt{(m_0^2 + m_1^2)} = 0.1$	-
н367У	358014.41	1186355.07	Метод спутниковых геодезических измерений (определений)	$Mt = \sqrt{(m_0^2 + m_1^2)} = 0.1$	-
н364У	358018.95	1186356.01	Метод спутниковых геодезических измерений (определений)	$Mt = \sqrt{(m_0^2 + m_1^2)} = 0.1$	-

39:15:121034:9:ЗУ124 :

2. Сведения о частях границ образуемых земельных участков:

обозначение земельного участка

Обозначение части границ		Горизонтальное проложение (S), м	Описание прохождения части границ	Сведения о согласовании местоположения границ (согласовано/спорное)
от т.	до т.			
1	2	3	4	5
н364У	222	0.48	-	-
222	н365У	6.40	-	-
н365У	н366У	4.92	-	-

39:15:121034:9:ЗУ124 :				
2. Сведения о частях границ образуемых земельных участков: _____				
обозначение земельного участка				
Обозначение части границ		Горизонтальное проложение (S), м	Описание прохождения части границ	Сведения о согласовании местоположения границ (согласовано/спорное)
от т.	до т.			
1	2	3	4	5
н366У	н367У	6.86	-	-
н367У	н364У	4.64	-	-
3. Сведения о характеристиках образуемого земельного участка: _____				
39:15:121034:9:ЗУ124 :				
обозначение земельного участка				
№ п/п	Наименование характеристики земельного участка		Значение характеристики	
1	2		3	
1.	Адрес земельного участка		-	
1.1.	Сведения о местоположении земельного участка (при отсутствии адреса) в структурированном в соответствии с федеральной информационной адресной системой виде		Калининградская обл., г. Калининград, ул. Ломоносова, ООАВГ "Авиатор-2"	
1.2.	Дополнительные сведения о местоположении земельного участка		-	
2.	Категория земель		Земли населенных пунктов	
3.	Вид (виды) разрешенного использования		Размещение гаражей для собственных нужд (Размещение гаражей для собственных нужд)	
3.1.	Дополнительные сведения об использовании земельного участка		-	
4.	Реестровый номер границ территориальной зоны или в случае отсутствия такого реестрового номера ее индивидуальное обозначение (вид, тип, номер, индекс)		-	
5.	Площадь земельного участка ± величина предельной погрешности определения (вычисления) площади ($P \pm \Delta P$), м ²		33 ± 2	
6.	Формула, примененная для вычисления предельной погрешности определения площади земельного участка, с подставленными значениями и итоговые (вычисленные) значения (ΔP), м ²		$\Delta P = 3.5 * M_t * \sqrt{P} = 3.5 * 0,1 * \sqrt{33} = 2$	
7.	Предельные минимальный и максимальный размеры земельного участка (R_{\min} и R_{\max}), м ²		- -	
8.	Кадастровый или иной государственный учетный номер (инвентарный) объекта недвижимости, расположенного на образуемом земельном участке		39:15:121034:1992	
9.	Кадастровые номера исходных земельных участков		39:15:121034:9	
9.1.	Кадастровый номер входящего в состав земельного участка, представляющего собой единое землепользование (номер контура многоконтурного земельного участка), преобразование которого осуществляется		-	
9.2.	Кадастровые номера земельных участков, исключаемых из состава измененного (исходного) земельного участка, представляющего собой единое землепользование		-	
9.3.	Кадастровый или иной государственный учетный номер (инвентарный) объекта недвижимости, расположенного на измененном земельном участке		-	

3. Сведения о характеристиках образуемого земельного участка:		39:15:121034:9:ЗУ124 : обозначение земельного участка
№ п/п	Наименование характеристики земельного участка	Значение характеристики
1	2	3
10.	Условный номер земельного участка	-
11.	Учетный номер проекта межевания территории	-
12.	Дополнительные сведения об образовании земельного участка	-
13.	Сведения о земельных участках (землях общего пользования, территории общего пользования), посредством которых обеспечивается доступ	Земли общего пользования
14.	Иные сведения	-
4. Пояснения к сведениям об образуемом земельном участке:		39:15:121034:9:ЗУ124 : обозначение земельного участка
1.	-	

Сведения об образуемых земельных участках

1. Сведения о характерных точках границ образуемых земельных участков

39:15:121034:9:ЗУ125 :

обозначение земельного участка

Система координат МСК-39, зона 1

Зона № 1

Обозначение характерных точек границ	Координаты, м		Метод определения координат	Формулы, примененные для расчета средней квадратической погрешности определения координат характерной точки границ (Mt), с подставленными в такие формулы значениями и итоговые (вычисленные) значения Mt, м	Описание закрепле ния точки
	X	Y			
1	2	3	4	5	6
н367У	358014.41	1186355.07	Метод спутниковых геодезических измерений (определений)	$Mt = \sqrt{(m_0^2 + m_1^2)} = 0.1$	-
н366У	358013.02	1186361.79	Метод спутниковых геодезических измерений (определений)	$Mt = \sqrt{(m_0^2 + m_1^2)} = 0.1$	-
н368У	358008.54	1186360.85	Метод спутниковых геодезических измерений (определений)	$Mt = \sqrt{(m_0^2 + m_1^2)} = 0.1$	-
н369У	358009.94	1186354.21	Метод спутниковых геодезических измерений (определений)	$Mt = \sqrt{(m_0^2 + m_1^2)} = 0.1$	-
н367У	358014.41	1186355.07	Метод спутниковых геодезических измерений (определений)	$Mt = \sqrt{(m_0^2 + m_1^2)} = 0.1$	-

39:15:121034:9:ЗУ125 :

2. Сведения о частях границ образуемых земельных участков:

обозначение земельного участка

Обозначение части границ		Горизонтальное проложение (S), м	Описание прохождения части границ	Сведения о согласовании местоположения границ (согласовано/спорное)
от т.	до т.			
1	2	3	4	5
н367У	н366У	6.86	-	-
н366У	н368У	4.58	-	-
н368У	н369У	6.79	-	-
н369У	н367У	4.55	-	-

3. Сведения о характеристиках образуемого земельного участка:		39:15:121034:9:ЗУ125 : обозначение земельного участка
№ п/п	Наименование характеристики земельного участка	Значение характеристики
1	2	3
1.	Адрес земельного участка	-
1.1.	Сведения о местоположении земельного участка (при отсутствии адреса) в структурированном в соответствии с федеральной информационной адресной системой виде	Калининградская обл., г. Калининград, ул. Ломоносова, ООАВГ "Авиатор-2"
1.2.	Дополнительные сведения о местоположении земельного участка	-
2.	Категория земель	Земли населенных пунктов
3.	Вид (виды) разрешенного использования	Размещение гаражей для собственных нужд (Размещение гаражей для собственных нужд)
3.1.	Дополнительные сведения об использовании земельного участка	-
4.	Реестровый номер границ территориальной зоны или в случае отсутствия такого реестрового номера ее индивидуальное обозначение (вид, тип, номер, индекс)	-
5.	Площадь земельного участка ± величина предельной погрешности определения (вычисления) площади ($P \pm \Delta P$), м ²	31 ± 2
6.	Формула, примененная для вычисления предельной погрешности определения площади земельного участка, с подставленными значениями и итоговые (вычисленные) значения (ΔP), м ²	$\Delta P = 3.5 * M_t * \sqrt{P} = 3.5 * 0,1 * \sqrt{31} = 2$
7.	Предельные минимальный и максимальный размеры земельного участка (R_{\min} и R_{\max}), м ²	- -
8.	Кадастровый или иной государственный учетный номер (инвентарный) объекта недвижимости, расположенного на образуемом земельном участке	39:15:121034:1989
9.	Кадастровые номера исходных земельных участков	39:15:121034:9
9.1.	Кадастровый номер входящего в состав земельного участка, представляющего собой единое землепользование (номер контура многоконтурного земельного участка), преобразование которого осуществляется	-
9.2.	Кадастровые номера земельных участков, исключаемых из состава измененного (исходного) земельного участка, представляющего собой единое землепользование	-
9.3.	Кадастровый или иной государственный учетный номер (инвентарный) объекта недвижимости, расположенного на измененном земельном участке	-
10.	Условный номер земельного участка	-
11.	Учетный номер проекта межевания территории	-
12.	Дополнительные сведения об образовании земельного участка	-
13.	Сведения о земельных участках (землях общего пользования, территории общего пользования), посредством которых обеспечивается доступ	Земли общего пользования
14.	Иные сведения	-

4. Пояснения к сведениям об образуемом земельном участке:		39:15:121034:9:ЗУ125 :
		обозначение земельного участка
1.	-	

Сведения об образуемых земельных участках

1. Сведения о характерных точках границ образуемых земельных участков

39:15:121034:9:ЗУ126 :

обозначение земельного участка

Система координат МСК-39, зона 1

Зона № 1

Обозначение характерных точек границ	Координаты, м		Метод определения координат	Формулы, примененные для расчета средней квадратической погрешности определения координат характерной точки границ (Mt), с подставленными в такие формулы значениями и итоговые (вычисленные) значения Mt, м	Описание закрепления точки
	X	Y			
1	2	3	4	5	6
н369У	358009.94	1186354.21	Метод спутниковых геодезических измерений (определений)	$Mt = \sqrt{(m_0^2 + m_1^2)} = 0.1$	-
н368У	358008.54	1186360.85	Метод спутниковых геодезических измерений (определений)	$Mt = \sqrt{(m_0^2 + m_1^2)} = 0.1$	-
н370У	358004.39	1186359.97	Метод спутниковых геодезических измерений (определений)	$Mt = \sqrt{(m_0^2 + m_1^2)} = 0.1$	-
н371У	358005.72	1186353.66	Метод спутниковых геодезических измерений (определений)	$Mt = \sqrt{(m_0^2 + m_1^2)} = 0.1$	-
н372У	358005.79	1186353.33	Метод спутниковых геодезических измерений (определений)	$Mt = \sqrt{(m_0^2 + m_1^2)} = 0.1$	-
н369У	358009.94	1186354.21	Метод спутниковых геодезических измерений (определений)	$Mt = \sqrt{(m_0^2 + m_1^2)} = 0.1$	-

39:15:121034:9:ЗУ126 :

2. Сведения о частях границ образуемых земельных участков:

обозначение земельного участка

Обозначение части границ		Горизонтальное проложение (S), м	Описание прохождения части границ	Сведения о согласовании местоположения границ (согласовано/спорное)
от т.	до т.			
1	2	3	4	5
н369У	н368У	6.79	-	-
н368У	н370У	4.24	-	-
н370У	н371У	6.45	-	-

39:15:121034:9:ЗУ126 :				
2. Сведения о частях границ образуемых земельных участков: _____				
обозначение земельного участка				
Обозначение части границ		Горизонтальное проложение (S), м	Описание прохождения части границ	Сведения о согласовании местоположения границ (согласовано/спорное)
от т.	до т.			
1	2	3	4	5
н371У	н372У	0.34	-	-
н372У	н369У	4.24	-	-
3. Сведения о характеристиках образуемого земельного участка: _____				
39:15:121034:9:ЗУ126 :				
обозначение земельного участка				
№ п/п	Наименование характеристики земельного участка		Значение характеристики	
1	2		3	
1.	Адрес земельного участка		-	
1.1.	Сведения о местоположении земельного участка (при отсутствии адреса) в структурированном в соответствии с федеральной информационной адресной системой виде		Калининградская обл., г. Калининград, ул. Ломоносова, ООАВГ "Авиатор-2"	
1.2.	Дополнительные сведения о местоположении земельного участка		-	
2.	Категория земель		Земли населенных пунктов	
3.	Вид (виды) разрешенного использования		Размещение гаражей для собственных нужд (Размещение гаражей для собственных нужд)	
3.1.	Дополнительные сведения об использовании земельного участка		-	
4.	Реестровый номер границ территориальной зоны или в случае отсутствия такого реестрового номера ее индивидуальное обозначение (вид, тип, номер, индекс)		-	
5.	Площадь земельного участка ± величина предельной погрешности определения (вычисления) площади ($P \pm \Delta P$), м ²		29 ± 2	
6.	Формула, примененная для вычисления предельной погрешности определения площади земельного участка, с подставленными значениями и итоговые (вычисленные) значения (ΔP), м ²		$\Delta P = 3.5 * M_t * \sqrt{P} = 3.5 * 0,1 * \sqrt{29} = 2$	
7.	Предельные минимальный и максимальный размеры земельного участка (R_{\min} и R_{\max}), м ²		- -	
8.	Кадастровый или иной государственный учетный номер (инвентарный) объекта недвижимости, расположенного на образуемом земельном участке		39:15:121034:2338	
9.	Кадастровые номера исходных земельных участков		39:15:121034:9	
9.1.	Кадастровый номер входящего в состав земельного участка, представляющего собой единое землепользование (номер контура многоконтурного земельного участка), преобразование которого осуществляется		-	
9.2.	Кадастровые номера земельных участков, исключаемых из состава измененного (исходного) земельного участка, представляющего собой единое землепользование		-	
9.3.	Кадастровый или иной государственный учетный номер (инвентарный) объекта недвижимости, расположенного на измененном земельном участке		-	

3. Сведения о характеристиках образуемого земельного участка:		39:15:121034:9:ЗУ126 : обозначение земельного участка
№ п/п	Наименование характеристики земельного участка	Значение характеристики
1	2	3
10.	Условный номер земельного участка	-
11.	Учетный номер проекта межевания территории	-
12.	Дополнительные сведения об образовании земельного участка	-
13.	Сведения о земельных участках (землях общего пользования, территории общего пользования), посредством которых обеспечивается доступ	Земли общего пользования
14.	Иные сведения	-
4. Пояснения к сведениям об образуемом земельном участке:		39:15:121034:9:ЗУ126 : обозначение земельного участка
1.	-	

Сведения об образуемых земельных участках

1. Сведения о характерных точках границ образуемых земельных участков

39:15:121034:9:ЗУ127 :

обозначение земельного участка

Система координат МСК-39, зона 1

Зона № 1

Обозначение характерных точек границ	Координаты, м		Метод определения координат	Формулы, примененные для расчета средней квадратической погрешности определения координат характерной точки границ (Mt), с подставленными в такие формулы значениями и итоговые (вычисленные) значения Mt, м	Описание закрепле ния точки
	X	Y			
1	2	3	4	5	6
н372У	358005.79	1186353.33	Метод спутниковых геодезических измерений (определений)	$Mt = \sqrt{(m_0^2 + m_1^2)} = 0.1$	-
н371У	358005.72	1186353.66	Метод спутниковых геодезических измерений (определений)	$Mt = \sqrt{(m_0^2 + m_1^2)} = 0.1$	-
н370У	358004.39	1186359.97	Метод спутниковых геодезических измерений (определений)	$Mt = \sqrt{(m_0^2 + m_1^2)} = 0.1$	-
н373У	358000.73	1186359.20	Метод спутниковых геодезических измерений (определений)	$Mt = \sqrt{(m_0^2 + m_1^2)} = 0.1$	-
н374У	358002.13	1186352.56	Метод спутниковых геодезических измерений (определений)	$Mt = \sqrt{(m_0^2 + m_1^2)} = 0.1$	-
н372У	358005.79	1186353.33	Метод спутниковых геодезических измерений (определений)	$Mt = \sqrt{(m_0^2 + m_1^2)} = 0.1$	-

39:15:121034:9:ЗУ127 :

2. Сведения о частях границ образуемых земельных участков:

обозначение земельного участка

Обозначение части границ		Горизонтальное проложение (S), м	Описание прохождения части границ	Сведения о согласовании местоположения границ (согласовано/спорное)
от т.	до т.			
1	2	3	4	5
н372У	н371У	0.34	-	-
н371У	н370У	6.45	-	-
н370У	н373У	3.74	-	-

39:15:121034:9:ЗУ127 :				
2. Сведения о частях границ образуемых земельных участков: _____				
обозначение земельного участка				
Обозначение части границ		Горизонтальное проложение (S), м	Описание прохождения части границ	Сведения о согласовании местоположения границ (согласовано/спорное)
от т.	до т.			
1	2	3	4	5
н373У	н374У	6.79	-	-
н374У	н372У	3.74	-	-
3. Сведения о характеристиках образуемого земельного участка: _____				
39:15:121034:9:ЗУ127 :				
обозначение земельного участка				
№ п/п	Наименование характеристики земельного участка		Значение характеристики	
1	2		3	
1.	Адрес земельного участка		-	
1.1.	Сведения о местоположении земельного участка (при отсутствии адреса) в структурированном в соответствии с федеральной информационной адресной системой виде		Калининградская обл., г. Калининград, ул. Ломоносова, ООАВГ "Авиатор-2"	
1.2.	Дополнительные сведения о местоположении земельного участка		-	
2.	Категория земель		Земли населенных пунктов	
3.	Вид (виды) разрешенного использования		Размещение гаражей для собственных нужд (Размещение гаражей для собственных нужд)	
3.1.	Дополнительные сведения об использовании земельного участка		-	
4.	Реестровый номер границ территориальной зоны или в случае отсутствия такого реестрового номера ее индивидуальное обозначение (вид, тип, номер, индекс)		-	
5.	Площадь земельного участка ± величина предельной погрешности определения (вычисления) площади ($P \pm \Delta P$), м ²		25 ± 2	
6.	Формула, примененная для вычисления предельной погрешности определения площади земельного участка, с подставленными значениями и итоговые (вычисленные) значения (ΔP), м ²		$\Delta P = 3.5 * M_t * \sqrt{P} = 3.5 * 0,1 * \sqrt{25} = 2$	
7.	Предельные минимальный и максимальный размеры земельного участка (R_{\min} и R_{\max}), м ²		- -	
8.	Кадастровый или иной государственный учетный номер (инвентарный) объекта недвижимости, расположенного на образуемом земельном участке		-	
9.	Кадастровые номера исходных земельных участков		39:15:121034:9	
9.1.	Кадастровый номер входящего в состав земельного участка, представляющего собой единое землепользование (номер контура многоконтурного земельного участка), преобразование которого осуществляется		-	
9.2.	Кадастровые номера земельных участков, исключаемых из состава измененного (исходного) земельного участка, представляющего собой единое землепользование		-	
9.3.	Кадастровый или иной государственный учетный номер (инвентарный) объекта недвижимости, расположенного на измененном земельном участке		-	

3. Сведения о характеристиках образуемого земельного участка:		39:15:121034:9:ЗУ127 : обозначение земельного участка
№ п/п	Наименование характеристики земельного участка	Значение характеристики
1	2	3
10.	Условный номер земельного участка	-
11.	Учетный номер проекта межевания территории	-
12.	Дополнительные сведения об образовании земельного участка	-
13.	Сведения о земельных участках (землях общего пользования, территории общего пользования), посредством которых обеспечивается доступ	Земли общего пользования
14.	Иные сведения	-
4. Пояснения к сведениям об образуемом земельном участке:		39:15:121034:9:ЗУ127 : обозначение земельного участка
1.	-	

Сведения об образуемых земельных участках

1. Сведения о характерных точках границ образуемых земельных участков

39:15:121034:9:ЗУ128 :

обозначение земельного участка

Система координат МСК-39, зона 1

Зона № 1

Обозначение характерных точек границ	Координаты, м		Метод определения координат	Формулы, примененные для расчета средней квадратической погрешности определения координат характерной точки границ (Mt), с подставленными в такие формулы значениями и итоговые (вычисленные) значения Mt, м	Описание закрепления точки
	X	Y			
1	2	3	4	5	6
н375У	357990.83	1186350.19	Метод спутниковых геодезических измерений (определений)	$Mt = \sqrt{(m_0^2 + m_1^2)} = 0.1$	-
н376У	357989.50	1186356.63	Метод спутниковых геодезических измерений (определений)	$Mt = \sqrt{(m_0^2 + m_1^2)} = 0.1$	-
н377У	357986.29	1186355.94	Метод спутниковых геодезических измерений (определений)	$Mt = \sqrt{(m_0^2 + m_1^2)} = 0.1$	-
н378У	357987.53	1186349.56	Метод спутниковых геодезических измерений (определений)	$Mt = \sqrt{(m_0^2 + m_1^2)} = 0.1$	-
н375У	357990.83	1186350.19	Метод спутниковых геодезических измерений (определений)	$Mt = \sqrt{(m_0^2 + m_1^2)} = 0.1$	-

39:15:121034:9:ЗУ128 :

2. Сведения о частях границ образуемых земельных участков:

обозначение земельного участка

Обозначение части границ		Горизонтальное проложение (S), м	Описание прохождения части границ	Сведения о согласовании местоположения границ (согласовано/спорное)
от т.	до т.			
1	2	3	4	5
н375У	н376У	6.58	-	-
н376У	н377У	3.28	-	-
н377У	н378У	6.50	-	-
н378У	н375У	3.36	-	-

3. Сведения о характеристиках образуемого земельного участка:		39:15:121034:9:ЗУ128 : обозначение земельного участка
№ п/п	Наименование характеристики земельного участка	Значение характеристики
1	2	3
1.	Адрес земельного участка	-
1.1.	Сведения о местоположении земельного участка (при отсутствии адреса) в структурированном в соответствии с федеральной информационной адресной системой виде	Калининградская обл., г. Калининград, ул. Ломоносова, ООАВГ "Авиатор-2"
1.2.	Дополнительные сведения о местоположении земельного участка	-
2.	Категория земель	Земли населенных пунктов
3.	Вид (виды) разрешенного использования	Размещение гаражей для собственных нужд (Размещение гаражей для собственных нужд)
3.1.	Дополнительные сведения об использовании земельного участка	-
4.	Реестровый номер границ территориальной зоны или в случае отсутствия такого реестрового номера ее индивидуальное обозначение (вид, тип, номер, индекс)	-
5.	Площадь земельного участка ± величина предельной погрешности определения (вычисления) площади ($P \pm \Delta P$), м ²	22 ± 2
6.	Формула, примененная для вычисления предельной погрешности определения площади земельного участка, с подставленными значениями и итоговые (вычисленные) значения (ΔP), м ²	$\Delta P = 3.5 * M_t * \sqrt{P} = 3.5 * 0,1 * \sqrt{22} = 2$
7.	Предельные минимальный и максимальный размеры земельного участка ($R_{\text{мин}}$ и $R_{\text{макс}}$), м ²	- -
8.	Кадастровый или иной государственный учетный номер (инвентарный) объекта недвижимости, расположенного на образуемом земельном участке	-
9.	Кадастровые номера исходных земельных участков	39:15:121034:9
9.1.	Кадастровый номер входящего в состав земельного участка, представляющего собой единое землепользование (номер контура многоконтурного земельного участка), преобразование которого осуществляется	-
9.2.	Кадастровые номера земельных участков, исключаемых из состава измененного (исходного) земельного участка, представляющего собой единое землепользование	-
9.3.	Кадастровый или иной государственный учетный номер (инвентарный) объекта недвижимости, расположенного на измененном земельном участке	-
10.	Условный номер земельного участка	-
11.	Учетный номер проекта межевания территории	-
12.	Дополнительные сведения об образовании земельного участка	-
13.	Сведения о земельных участках (землях общего пользования, территории общего пользования), посредством которых обеспечивается доступ	Земли общего пользования
14.	Иные сведения	-

4. Пояснения к сведениям об образуемом земельном участке:		39:15:121034:9:ЗУ128 :
		обозначение земельного участка
1.	-	

Сведения об образуемых земельных участках

1. Сведения о характерных точках границ образуемых земельных участков

39:15:121034:9:ЗУ129 :

обозначение земельного участка

Система координат МСК-39, зона 1

Зона № 1

Обозначение характерных точек границ	Координаты, м		Метод определения координат	Формулы, примененные для расчета средней квадратической погрешности определения координат характерной точки границ (Mt), с подставленными в такие формулы значениями и итоговые (вычисленные) значения Mt, м	Описание закрепления точки
	X	Y			
1	2	3	4	5	6
н378У	357987.53	1186349.56	Метод спутниковых геодезических измерений (определений)	$Mt = \sqrt{(m_0^2 + m_1^2)} = 0.1$	-
н377У	357986.29	1186355.94	Метод спутниковых геодезических измерений (определений)	$Mt = \sqrt{(m_0^2 + m_1^2)} = 0.1$	-
н379У	357982.97	1186355.29	Метод спутниковых геодезических измерений (определений)	$Mt = \sqrt{(m_0^2 + m_1^2)} = 0.1$	-
н380У	357984.20	1186348.89	Метод спутниковых геодезических измерений (определений)	$Mt = \sqrt{(m_0^2 + m_1^2)} = 0.1$	-
н378У	357987.53	1186349.56	Метод спутниковых геодезических измерений (определений)	$Mt = \sqrt{(m_0^2 + m_1^2)} = 0.1$	-

39:15:121034:9:ЗУ129 :

2. Сведения о частях границ образуемых земельных участков:

обозначение земельного участка

Обозначение части границ		Горизонтальное проложение (S), м	Описание прохождения части границ	Сведения о согласовании местоположения границ (согласовано/спорное)
от т.	до т.			
1	2	3	4	5
н378У	н377У	6.50	-	-
н377У	н379У	3.38	-	-
н379У	н380У	6.52	-	-
н380У	н378У	3.40	-	-

3. Сведения о характеристиках образуемого земельного участка:		39:15:121034:9:ЗУ129 : обозначение земельного участка
№ п/п	Наименование характеристики земельного участка	Значение характеристики
1	2	3
1.	Адрес земельного участка	-
1.1.	Сведения о местоположении земельного участка (при отсутствии адреса) в структурированном в соответствии с федеральной информационной адресной системой виде	Калининградская обл., г. Калининград, ул. Ломоносова, ООАВГ "Авиатор-2"
1.2.	Дополнительные сведения о местоположении земельного участка	-
2.	Категория земель	Земли населенных пунктов
3.	Вид (виды) разрешенного использования	Размещение гаражей для собственных нужд (Размещение гаражей для собственных нужд)
3.1.	Дополнительные сведения об использовании земельного участка	-
4.	Реестровый номер границ территориальной зоны или в случае отсутствия такого реестрового номера ее индивидуальное обозначение (вид, тип, номер, индекс)	-
5.	Площадь земельного участка \pm величина предельной погрешности определения (вычисления) площади ($P \pm \Delta P$), м ²	22 ± 2
6.	Формула, примененная для вычисления предельной погрешности определения площади земельного участка, с подставленными значениями и итоговые (вычисленные) значения (ΔP), м ²	$\Delta P = 3.5 * M_t * \sqrt{P} = 3.5 * 0,1 * \sqrt{22} = 2$
7.	Предельные минимальный и максимальный размеры земельного участка ($R_{\text{мин}}$ и $R_{\text{макс}}$), м ²	- -
8.	Кадастровый или иной государственный учетный номер (инвентарный) объекта недвижимости, расположенного на образуемом земельном участке	39:15:121034:2015
9.	Кадастровые номера исходных земельных участков	39:15:121034:9
9.1.	Кадастровый номер входящего в состав земельного участка, представляющего собой единое землепользование (номер контура многоконтурного земельного участка), преобразование которого осуществляется	-
9.2.	Кадастровые номера земельных участков, исключаемых из состава измененного (исходного) земельного участка, представляющего собой единое землепользование	-
9.3.	Кадастровый или иной государственный учетный номер (инвентарный) объекта недвижимости, расположенного на измененном земельном участке	-
10.	Условный номер земельного участка	-
11.	Учетный номер проекта межевания территории	-
12.	Дополнительные сведения об образовании земельного участка	-
13.	Сведения о земельных участках (землях общего пользования, территории общего пользования), посредством которых обеспечивается доступ	Земли общего пользования
14.	Иные сведения	-

4. Пояснения к сведениям об образуемом земельном участке:		39:15:121034:9:ЗУ129 :
		обозначение земельного участка
1.	-	

Сведения об образуемых земельных участках

1. Сведения о характерных точках границ образуемых земельных участков

39:15:121034:9:ЗУ130 :

обозначение земельного участка

Система координат МСК-39, зона 1

Зона № 1

Обозначение характерных точек границ	Координаты, м		Метод определения координат	Формулы, примененные для расчета средней квадратической погрешности определения координат характерной точки границ (Mt), с подставленными в такие формулы значениями и итоговые (вычисленные) значения Mt, м	Описание закрепления точки
	X	Y			
1	2	3	4	5	6
н380У	357984.20	1186348.89	Метод спутниковых геодезических измерений (определений)	$Mt = \sqrt{(m_0^2 + m_1^2)} = 0.1$	-
н379У	357982.97	1186355.29	Метод спутниковых геодезических измерений (определений)	$Mt = \sqrt{(m_0^2 + m_1^2)} = 0.1$	-
н381У	357979.75	1186354.67	Метод спутниковых геодезических измерений (определений)	$Mt = \sqrt{(m_0^2 + m_1^2)} = 0.1$	-
н382У	357980.99	1186348.25	Метод спутниковых геодезических измерений (определений)	$Mt = \sqrt{(m_0^2 + m_1^2)} = 0.1$	-
н380У	357984.20	1186348.89	Метод спутниковых геодезических измерений (определений)	$Mt = \sqrt{(m_0^2 + m_1^2)} = 0.1$	-

39:15:121034:9:ЗУ130 :

2. Сведения о частях границ образуемых земельных участков:

обозначение земельного участка

Обозначение части границ		Горизонтальное проложение (S), м	Описание прохождения части границ	Сведения о согласовании местоположения границ (согласовано/спорное)
от т.	до т.			
1	2	3	4	5
н380У	н379У	6.52	-	-
н379У	н381У	3.28	-	-
н381У	н382У	6.54	-	-
н382У	н380У	3.27	-	-

3. Сведения о характеристиках образуемого земельного участка:		39:15:121034:9:ЗУ130 : обозначение земельного участка
№ п/п	Наименование характеристики земельного участка	Значение характеристики
1	2	3
1.	Адрес земельного участка	-
1.1.	Сведения о местоположении земельного участка (при отсутствии адреса) в структурированном в соответствии с федеральной информационной адресной системой виде	Калининградская обл., г. Калининград, ул. Ломоносова, ООАВГ "Авиатор-2"
1.2.	Дополнительные сведения о местоположении земельного участка	-
2.	Категория земель	Земли населенных пунктов
3.	Вид (виды) разрешенного использования	Размещение гаражей для собственных нужд (Размещение гаражей для собственных нужд)
3.1.	Дополнительные сведения об использовании земельного участка	-
4.	Реестровый номер границ территориальной зоны или в случае отсутствия такого реестрового номера ее индивидуальное обозначение (вид, тип, номер, индекс)	-
5.	Площадь земельного участка \pm величина предельной погрешности определения (вычисления) площади ($P \pm \Delta P$), м ²	21 ± 2
6.	Формула, примененная для вычисления предельной погрешности определения площади земельного участка, с подставленными значениями и итоговые (вычисленные) значения (ΔP), м ²	$\Delta P = 3.5 * M_t * \sqrt{P} = 3.5 * 0,1 * \sqrt{21} = 2$
7.	Предельные минимальный и максимальный размеры земельного участка (R_{\min} и R_{\max}), м ²	- -
8.	Кадастровый или иной государственный учетный номер (инвентарный) объекта недвижимости, расположенного на образуемом земельном участке	39:15:121034:2577
9.	Кадастровые номера исходных земельных участков	39:15:121034:9
9.1.	Кадастровый номер входящего в состав земельного участка, представляющего собой единое землепользование (номер контура многоконтурного земельного участка), преобразование которого осуществляется	-
9.2.	Кадастровые номера земельных участков, исключаемых из состава измененного (исходного) земельного участка, представляющего собой единое землепользование	-
9.3.	Кадастровый или иной государственный учетный номер (инвентарный) объекта недвижимости, расположенного на измененном земельном участке	-
10.	Условный номер земельного участка	-
11.	Учетный номер проекта межевания территории	-
12.	Дополнительные сведения об образовании земельного участка	-
13.	Сведения о земельных участках (землях общего пользования, территории общего пользования), посредством которых обеспечивается доступ	Земли общего пользования
14.	Иные сведения	-

4. Пояснения к сведениям об образуемом земельном участке:		39:15:121034:9:ЗУ130 :
		обозначение земельного участка
1.	-	

Сведения об образуемых земельных участках

1. Сведения о характерных точках границ образуемых земельных участков

39:15:121034:9:ЗУ131 :

обозначение земельного участка

Система координат МСК-39, зона 1

Зона № 1

Обозначение характерных точек границ	Координаты, м		Метод определения координат	Формулы, примененные для расчета средней квадратической погрешности определения координат характерной точки границ (Mt), с подставленными в такие формулы значениями и итоговые (вычисленные) значения Mt, м	Описание закрепле ния точки
	X	Y			
1	2	3	4	5	6
н382У	357980.99	1186348.25	Метод спутниковых геодезических измерений (определений)	$Mt = \sqrt{(m_0^2 + m_1^2)} = 0.1$	-
н381У	357979.75	1186354.67	Метод спутниковых геодезических измерений (определений)	$Mt = \sqrt{(m_0^2 + m_1^2)} = 0.1$	-
н383У	357976.38	1186354.02	Метод спутниковых геодезических измерений (определений)	$Mt = \sqrt{(m_0^2 + m_1^2)} = 0.1$	-
н384У	357977.63	1186347.57	Метод спутниковых геодезических измерений (определений)	$Mt = \sqrt{(m_0^2 + m_1^2)} = 0.1$	-
н382У	357980.99	1186348.25	Метод спутниковых геодезических измерений (определений)	$Mt = \sqrt{(m_0^2 + m_1^2)} = 0.1$	-

39:15:121034:9:ЗУ131 :

2. Сведения о частях границ образуемых земельных участков:

обозначение земельного участка

Обозначение части границ		Горизонтальное проложение (S), м	Описание прохождения части границ	Сведения о согласовании местоположения границ (согласовано/спорное)
от т.	до т.			
1	2	3	4	5
н382У	н381У	6.54	-	-
н381У	н383У	3.43	-	-
н383У	н384У	6.57	-	-
н384У	н382У	3.43	-	-

3. Сведения о характеристиках образуемого земельного участка:		39:15:121034:9:ЗУ131 : обозначение земельного участка
№ п/п	Наименование характеристики земельного участка	Значение характеристики
1	2	3
1.	Адрес земельного участка	-
1.1.	Сведения о местоположении земельного участка (при отсутствии адреса) в структурированном в соответствии с федеральной информационной адресной системой виде	Калининградская обл., г. Калининград, ул. Ломоносова, ООАВГ "Авиатор-2"
1.2.	Дополнительные сведения о местоположении земельного участка	-
2.	Категория земель	Земли населенных пунктов
3.	Вид (виды) разрешенного использования	Размещение гаражей для собственных нужд (Размещение гаражей для собственных нужд)
3.1.	Дополнительные сведения об использовании земельного участка	-
4.	Реестровый номер границ территориальной зоны или в случае отсутствия такого реестрового номера ее индивидуальное обозначение (вид, тип, номер, индекс)	-
5.	Площадь земельного участка \pm величина предельной погрешности определения (вычисления) площади ($P \pm \Delta P$), м ²	22 ± 2
6.	Формула, примененная для вычисления предельной погрешности определения площади земельного участка, с подставленными значениями и итоговые (вычисленные) значения (ΔP), м ²	$\Delta P = 3.5 * M_t * \sqrt{P} = 3.5 * 0,1 * \sqrt{22} = 2$
7.	Предельные минимальный и максимальный размеры земельного участка (R_{\min} и R_{\max}), м ²	- -
8.	Кадастровый или иной государственный учетный номер (инвентарный) объекта недвижимости, расположенного на образуемом земельном участке	39:15:121034:2571
9.	Кадастровые номера исходных земельных участков	39:15:121034:9
9.1.	Кадастровый номер входящего в состав земельного участка, представляющего собой единое землепользование (номер контура многоконтурного земельного участка), преобразование которого осуществляется	-
9.2.	Кадастровые номера земельных участков, исключаемых из состава измененного (исходного) земельного участка, представляющего собой единое землепользование	-
9.3.	Кадастровый или иной государственный учетный номер (инвентарный) объекта недвижимости, расположенного на измененном земельном участке	-
10.	Условный номер земельного участка	-
11.	Учетный номер проекта межевания территории	-
12.	Дополнительные сведения об образовании земельного участка	-
13.	Сведения о земельных участках (землях общего пользования, территории общего пользования), посредством которых обеспечивается доступ	Земли общего пользования
14.	Иные сведения	-

4. Пояснения к сведениям об образуемом земельном участке:		39:15:121034:9:ЗУ131 :
		обозначение земельного участка
1.	-	

Сведения об образуемых земельных участках

1. Сведения о характерных точках границ образуемых земельных участков

39:15:121034:9:ЗУ132 :

обозначение земельного участка

Система координат МСК-39, зона 1

Зона № 1

Обозначение характерных точек границ	Координаты, м		Метод определения координат	Формулы, примененные для расчета средней квадратической погрешности определения координат характерной точки границ (Mt), с подставленными в такие формулы значениями и итоговые (вычисленные) значения Mt, м	Описание закрепления точки
	X	Y			
1	2	3	4	5	6
н384У	357977.63	1186347.57	Метод спутниковых геодезических измерений (определений)	$Mt = \sqrt{(m_0^2 + m_1^2)} = 0.1$	-
н383У	357976.38	1186354.02	Метод спутниковых геодезических измерений (определений)	$Mt = \sqrt{(m_0^2 + m_1^2)} = 0.1$	-
н385У	357972.84	1186353.34	Метод спутниковых геодезических измерений (определений)	$Mt = \sqrt{(m_0^2 + m_1^2)} = 0.1$	-
н386У	357974.10	1186346.82	Метод спутниковых геодезических измерений (определений)	$Mt = \sqrt{(m_0^2 + m_1^2)} = 0.1$	-
н384У	357977.63	1186347.57	Метод спутниковых геодезических измерений (определений)	$Mt = \sqrt{(m_0^2 + m_1^2)} = 0.1$	-

39:15:121034:9:ЗУ132 :

2. Сведения о частях границ образуемых земельных участков:

обозначение земельного участка

Обозначение части границ		Горизонтальное проложение (S), м	Описание прохождения части границ	Сведения о согласовании местоположения границ (согласовано/спорное)
от т.	до т.			
1	2	3	4	5
н384У	н383У	6.57	-	-
н383У	н385У	3.60	-	-
н385У	н386У	6.64	-	-
н386У	н384У	3.61	-	-

3. Сведения о характеристиках образуемого земельного участка:		39:15:121034:9:ЗУ132 : обозначение земельного участка
№ п/п	Наименование характеристики земельного участка	Значение характеристики
1	2	3
1.	Адрес земельного участка	-
1.1.	Сведения о местоположении земельного участка (при отсутствии адреса) в структурированном в соответствии с федеральной информационной адресной системой виде	Калининградская обл., г. Калининград, ул. Ломоносова, ООАВГ "Авиатор-2"
1.2.	Дополнительные сведения о местоположении земельного участка	-
2.	Категория земель	Земли населенных пунктов
3.	Вид (виды) разрешенного использования	Размещение гаражей для собственных нужд (Размещение гаражей для собственных нужд)
3.1.	Дополнительные сведения об использовании земельного участка	-
4.	Реестровый номер границ территориальной зоны или в случае отсутствия такого реестрового номера ее индивидуальное обозначение (вид, тип, номер, индекс)	-
5.	Площадь земельного участка \pm величина предельной погрешности определения (вычисления) площади ($P \pm \Delta P$), м ²	24 ± 2
6.	Формула, примененная для вычисления предельной погрешности определения площади земельного участка, с подставленными значениями и итоговые (вычисленные) значения (ΔP), м ²	$\Delta P = 3.5 * M_t * \sqrt{P} = 3.5 * 0,1 * \sqrt{24} = 2$
7.	Предельные минимальный и максимальный размеры земельного участка (R_{\min} и R_{\max}), м ²	- -
8.	Кадастровый или иной государственный учетный номер (инвентарный) объекта недвижимости, расположенного на образуемом земельном участке	39:15:121034:2570
9.	Кадастровые номера исходных земельных участков	39:15:121034:9
9.1.	Кадастровый номер входящего в состав земельного участка, представляющего собой единое землепользование (номер контура многоконтурного земельного участка), преобразование которого осуществляется	-
9.2.	Кадастровые номера земельных участков, исключаемых из состава измененного (исходного) земельного участка, представляющего собой единое землепользование	-
9.3.	Кадастровый или иной государственный учетный номер (инвентарный) объекта недвижимости, расположенного на измененном земельном участке	-
10.	Условный номер земельного участка	-
11.	Учетный номер проекта межевания территории	-
12.	Дополнительные сведения об образовании земельного участка	-
13.	Сведения о земельных участках (землях общего пользования, территории общего пользования), посредством которых обеспечивается доступ	Земли общего пользования
14.	Иные сведения	-

4. Пояснения к сведениям об образуемом земельном участке:		39:15:121034:9:ЗУ132 :
		обозначение земельного участка
1.	-	

Сведения об образуемых земельных участках

1. Сведения о характерных точках границ образуемых земельных участков

39:15:121034:9:ЗУ133 :

обозначение земельного участка

Система координат МСК-39, зона 1

Зона № 1

Обозначение характерных точек границ	Координаты, м		Метод определения координат	Формулы, примененные для расчета средней квадратической погрешности определения координат характерной точки границ (Mt), с подставленными в такие формулы значениями и итоговые (вычисленные) значения Mt, м	Описание закрепления точки
	X	Y			
1	2	3	4	5	6
н387У	357970.87	1186346.09	Метод спутниковых геодезических измерений (определений)	$Mt = \sqrt{(m_0^2 + m_1^2)} = 0.1$	-
н388У	357969.59	1186352.71	Метод спутниковых геодезических измерений (определений)	$Mt = \sqrt{(m_0^2 + m_1^2)} = 0.1$	-
н389У	357966.27	1186352.15	Метод спутниковых геодезических измерений (определений)	$Mt = \sqrt{(m_0^2 + m_1^2)} = 0.1$	-
н390У	357967.60	1186345.42	Метод спутниковых геодезических измерений (определений)	$Mt = \sqrt{(m_0^2 + m_1^2)} = 0.1$	-
н387У	357970.87	1186346.09	Метод спутниковых геодезических измерений (определений)	$Mt = \sqrt{(m_0^2 + m_1^2)} = 0.1$	-

39:15:121034:9:ЗУ133 :

2. Сведения о частях границ образуемых земельных участков:

обозначение земельного участка

Обозначение части границ		Горизонтальное проложение (S), м	Описание прохождения части границ	Сведения о согласовании местоположения границ (согласовано/спорное)
от т.	до т.			
1	2	3	4	5
н387У	н388У	6.74	-	-
н388У	н389У	3.37	-	-
н389У	н390У	6.86	-	-
н390У	н387У	3.34	-	-

3. Сведения о характеристиках образуемого земельного участка:		39:15:121034:9:ЗУ133 : обозначение земельного участка
№ п/п	Наименование характеристики земельного участка	Значение характеристики
1	2	3
1.	Адрес земельного участка	-
1.1.	Сведения о местоположении земельного участка (при отсутствии адреса) в структурированном в соответствии с федеральной информационной адресной системой виде	Калининградская обл., г. Калининград, ул. Ломоносова, ООАВГ "Авиатор-2"
1.2.	Дополнительные сведения о местоположении земельного участка	-
2.	Категория земель	Земли населенных пунктов
3.	Вид (виды) разрешенного использования	Размещение гаражей для собственных нужд (Размещение гаражей для собственных нужд)
3.1.	Дополнительные сведения об использовании земельного участка	-
4.	Реестровый номер границ территориальной зоны или в случае отсутствия такого реестрового номера ее индивидуальное обозначение (вид, тип, номер, индекс)	-
5.	Площадь земельного участка \pm величина предельной погрешности определения (вычисления) площади ($P \pm \Delta P$), м ²	23 ± 2
6.	Формула, примененная для вычисления предельной погрешности определения площади земельного участка, с подставленными значениями и итоговые (вычисленные) значения (ΔP), м ²	$\Delta P = 3.5 * M_t * \sqrt{P} = 3.5 * 0,1 * \sqrt{23} = 2$
7.	Предельные минимальный и максимальный размеры земельного участка (R_{\min} и R_{\max}), м ²	- -
8.	Кадастровый или иной государственный учетный номер (инвентарный) объекта недвижимости, расположенного на образуемом земельном участке	-
9.	Кадастровые номера исходных земельных участков	39:15:121034:9
9.1.	Кадастровый номер входящего в состав земельного участка, представляющего собой единое землепользование (номер контура многоконтурного земельного участка), преобразование которого осуществляется	-
9.2.	Кадастровые номера земельных участков, исключаемых из состава измененного (исходного) земельного участка, представляющего собой единое землепользование	-
9.3.	Кадастровый или иной государственный учетный номер (инвентарный) объекта недвижимости, расположенного на измененном земельном участке	-
10.	Условный номер земельного участка	-
11.	Учетный номер проекта межевания территории	-
12.	Дополнительные сведения об образовании земельного участка	-
13.	Сведения о земельных участках (землях общего пользования, территории общего пользования), посредством которых обеспечивается доступ	Земли общего пользования
14.	Иные сведения	-

4. Пояснения к сведениям об образуемом земельном участке:		39:15:121034:9:ЗУ133 :
		обозначение земельного участка
1.	-	

Сведения об образуемых земельных участках

1. Сведения о характерных точках границ образуемых земельных участков

39:15:121034:9:ЗУ134 :

обозначение земельного участка

Система координат МСК-39, зона 1

Зона № 1

Обозначение характерных точек границ	Координаты, м		Метод определения координат	Формулы, примененные для расчета средней квадратической погрешности определения координат характерной точки границ (Mt), с подставленными в такие формулы значениями и итоговые (вычисленные) значения Mt, м	Описание закрепле ния точки
	X	Y			
1	2	3	4	5	6
н391У	357980.38	1186358.54	Метод спутниковых геодезических измерений (определений)	$Mt = \sqrt{(m_0^2 + m_1^2)} = 0.1$	-
н392У	357978.98	1186365.83	Метод спутниковых геодезических измерений (определений)	$Mt = \sqrt{(m_0^2 + m_1^2)} = 0.1$	-
н393У	357973.60	1186364.86	Метод спутниковых геодезических измерений (определений)	$Mt = \sqrt{(m_0^2 + m_1^2)} = 0.1$	-
н394У	357975.01	1186357.51	Метод спутниковых геодезических измерений (определений)	$Mt = \sqrt{(m_0^2 + m_1^2)} = 0.1$	-
н391У	357980.38	1186358.54	Метод спутниковых геодезических измерений (определений)	$Mt = \sqrt{(m_0^2 + m_1^2)} = 0.1$	-

39:15:121034:9:ЗУ134 :

2. Сведения о частях границ образуемых земельных участков:

обозначение земельного участка

Обозначение части границ		Горизонтальное проложение (S), м	Описание прохождения части границ	Сведения о согласовании местоположения границ (согласовано/спорное)
от т.	до т.			
1	2	3	4	5
н391У	н392У	7.42	-	-
н392У	н393У	5.47	-	-
н393У	н394У	7.48	-	-
н394У	н391У	5.47	-	-

3. Сведения о характеристиках образуемого земельного участка:		39:15:121034:9:ЗУ134 :
		обозначение земельного участка
№ п/п	Наименование характеристики земельного участка	Значение характеристики
1	2	3
1.	Адрес земельного участка	-
1.1.	Сведения о местоположении земельного участка (при отсутствии адреса) в структурированном в соответствии с федеральной информационной адресной системой виде	Калининградская обл., г. Калининград, ул. Ломоносова, ООАВГ "Авиатор-2"
1.2.	Дополнительные сведения о местоположении земельного участка	-
2.	Категория земель	Земли населенных пунктов
3.	Вид (виды) разрешенного использования	Размещение гаражей для собственных нужд (Размещение гаражей для собственных нужд)
3.1.	Дополнительные сведения об использовании земельного участка	-
4.	Реестровый номер границ территориальной зоны или в случае отсутствия такого реестрового номера ее индивидуальное обозначение (вид, тип, номер, индекс)	-
5.	Площадь земельного участка \pm величина предельной погрешности определения (вычисления) площади ($P \pm \Delta P$), м ²	41 ± 2
6.	Формула, примененная для вычисления предельной погрешности определения площади земельного участка, с подставленными значениями и итоговые (вычисленные) значения (ΔP), м ²	$\Delta P = 3.5 * M_t * \sqrt{P} = 3.5 * 0,1 * \sqrt{41} = 2$
7.	Предельные минимальный и максимальный размеры земельного участка ($R_{\text{мин}}$ и $R_{\text{макс}}$), м ²	- -
8.	Кадастровый или иной государственный учетный номер (инвентарный) объекта недвижимости, расположенного на образуемом земельном участке	39:15:121034:2011
9.	Кадастровые номера исходных земельных участков	39:15:121034:9
9.1.	Кадастровый номер входящего в состав земельного участка, представляющего собой единое землепользование (номер контура многоконтурного земельного участка), преобразование которого осуществляется	-
9.2.	Кадастровые номера земельных участков, исключаемых из состава измененного (исходного) земельного участка, представляющего собой единое землепользование	-
9.3.	Кадастровый или иной государственный учетный номер (инвентарный) объекта недвижимости, расположенного на измененном земельном участке	-
10.	Условный номер земельного участка	-
11.	Учетный номер проекта межевания территории	-
12.	Дополнительные сведения об образовании земельного участка	-
13.	Сведения о земельных участках (землях общего пользования, территории общего пользования), посредством которых обеспечивается доступ	Земли общего пользования
14.	Иные сведения	-

4. Пояснения к сведениям об образуемом земельном участке:		39:15:121034:9:ЗУ134 :
		обозначение земельного участка
1.	-	

Сведения об образуемых земельных участках

1. Сведения о характерных точках границ образуемых земельных участков

39:15:121034:9:ЗУ135 :

обозначение земельного участка

Система координат МСК-39, зона 1

Зона № 1

Обозначение характерных точек границ	Координаты, м		Метод определения координат	Формулы, примененные для расчета средней квадратической погрешности определения координат характерной точки границ (Mt), с подставленными в такие формулы значениями и итоговые (вычисленные) значения Mt, м	Описание закрепления точки
	X	Y			
1	2	3	4	5	6
н394У	357975.01	1186357.51	Метод спутниковых геодезических измерений (определений)	$Mt = \sqrt{(m_0^2 + m_1^2)} = 0.1$	-
н393У	357973.60	1186364.86	Метод спутниковых геодезических измерений (определений)	$Mt = \sqrt{(m_0^2 + m_1^2)} = 0.1$	-
н395У	357970.16	1186364.22	Метод спутниковых геодезических измерений (определений)	$Mt = \sqrt{(m_0^2 + m_1^2)} = 0.1$	-
н396У	357971.65	1186356.89	Метод спутниковых геодезических измерений (определений)	$Mt = \sqrt{(m_0^2 + m_1^2)} = 0.1$	-
н394У	357975.01	1186357.51	Метод спутниковых геодезических измерений (определений)	$Mt = \sqrt{(m_0^2 + m_1^2)} = 0.1$	-

39:15:121034:9:ЗУ135 :

2. Сведения о частях границ образуемых земельных участков:

обозначение земельного участка

Обозначение части границ		Горизонтальное проложение (S), м	Описание прохождения части границ	Сведения о согласовании местоположения границ (согласовано/спорное)
от т.	до т.			
1	2	3	4	5
н394У	н393У	7.48	-	-
н393У	н395У	3.50	-	-
н395У	н396У	7.48	-	-
н396У	н394У	3.42	-	-

3. Сведения о характеристиках образуемого земельного участка:		39:15:121034:9:ЗУ135 : обозначение земельного участка
№ п/п	Наименование характеристики земельного участка	Значение характеристики
1	2	3
1.	Адрес земельного участка	-
1.1.	Сведения о местоположении земельного участка (при отсутствии адреса) в структурированном в соответствии с федеральной информационной адресной системой виде	Калининградская обл., г. Калининград, ул. Ломоносова, ООАВГ "Авиатор-2"
1.2.	Дополнительные сведения о местоположении земельного участка	-
2.	Категория земель	Земли населенных пунктов
3.	Вид (виды) разрешенного использования	Размещение гаражей для собственных нужд (Размещение гаражей для собственных нужд)
3.1.	Дополнительные сведения об использовании земельного участка	-
4.	Реестровый номер границ территориальной зоны или в случае отсутствия такого реестрового номера ее индивидуальное обозначение (вид, тип, номер, индекс)	-
5.	Площадь земельного участка \pm величина предельной погрешности определения (вычисления) площади ($P \pm \Delta P$), м ²	26 ± 2
6.	Формула, примененная для вычисления предельной погрешности определения площади земельного участка, с подставленными значениями и итоговые (вычисленные) значения (ΔP), м ²	$\Delta P = 3.5 * M_t * \sqrt{P} = 3.5 * 0,1 * \sqrt{26} = 2$
7.	Предельные минимальный и максимальный размеры земельного участка (R_{\min} и R_{\max}), м ²	- -
8.	Кадастровый или иной государственный учетный номер (инвентарный) объекта недвижимости, расположенного на образуемом земельном участке	39:15:121034:2013
9.	Кадастровые номера исходных земельных участков	39:15:121034:9
9.1.	Кадастровый номер входящего в состав земельного участка, представляющего собой единое землепользование (номер контура многоконтурного земельного участка), преобразование которого осуществляется	-
9.2.	Кадастровые номера земельных участков, исключаемых из состава измененного (исходного) земельного участка, представляющего собой единое землепользование	-
9.3.	Кадастровый или иной государственный учетный номер (инвентарный) объекта недвижимости, расположенного на измененном земельном участке	-
10.	Условный номер земельного участка	-
11.	Учетный номер проекта межевания территории	-
12.	Дополнительные сведения об образовании земельного участка	-
13.	Сведения о земельных участках (землях общего пользования, территории общего пользования), посредством которых обеспечивается доступ	Земли общего пользования
14.	Иные сведения	-

4. Пояснения к сведениям об образуемом земельном участке:		39:15:121034:9:ЗУ135 :
		обозначение земельного участка
1.	-	

Сведения об образуемых земельных участках

1. Сведения о характерных точках границ образуемых земельных участков

39:15:121034:9:ЗУ136 :

обозначение земельного участка

Система координат МСК-39, зона 1

Зона № 1

Обозначение характерных точек границ	Координаты, м		Метод определения координат	Формулы, примененные для расчета средней квадратической погрешности определения координат характерной точки границ (Mt), с подставленными в такие формулы значениями и итоговые (вычисленные) значения Mt, м	Описание закрепле ния точки
	X	Y			
1	2	3	4	5	6
н396У	357971.65	1186356.89	Метод спутниковых геодезических измерений (определений)	$Mt = \sqrt{(m_0^2 + m_1^2)} = 0.1$	-
н395У	357970.16	1186364.22	Метод спутниковых геодезических измерений (определений)	$Mt = \sqrt{(m_0^2 + m_1^2)} = 0.1$	-
н397У	357967.37	1186363.71	Метод спутниковых геодезических измерений (определений)	$Mt = \sqrt{(m_0^2 + m_1^2)} = 0.1$	-
н398У	357968.76	1186356.35	Метод спутниковых геодезических измерений (определений)	$Mt = \sqrt{(m_0^2 + m_1^2)} = 0.1$	-
н396У	357971.65	1186356.89	Метод спутниковых геодезических измерений (определений)	$Mt = \sqrt{(m_0^2 + m_1^2)} = 0.1$	-

39:15:121034:9:ЗУ136 :

2. Сведения о частях границ образуемых земельных участков:

обозначение земельного участка

Обозначение части границ		Горизонтальное проложение (S), м	Описание прохождения части границ	Сведения о согласовании местоположения границ (согласовано/спорное)
от т.	до т.			
1	2	3	4	5
н396У	н395У	7.48	-	-
н395У	н397У	2.84	-	-
н397У	н398У	7.49	-	-
н398У	н396У	2.94	-	-

3. Сведения о характеристиках образуемого земельного участка:		39:15:121034:9:ЗУ136 : обозначение земельного участка
№ п/п	Наименование характеристики земельного участка	Значение характеристики
1	2	3
1.	Адрес земельного участка	-
1.1.	Сведения о местоположении земельного участка (при отсутствии адреса) в структурированном в соответствии с федеральной информационной адресной системой виде	Калининградская обл., г. Калининград, ул. Ломоносова, ООАВГ "Авиатор-2"
1.2.	Дополнительные сведения о местоположении земельного участка	-
2.	Категория земель	Земли населенных пунктов
3.	Вид (виды) разрешенного использования	Размещение гаражей для собственных нужд (Размещение гаражей для собственных нужд)
3.1.	Дополнительные сведения об использовании земельного участка	-
4.	Реестровый номер границ территориальной зоны или в случае отсутствия такого реестрового номера ее индивидуальное обозначение (вид, тип, номер, индекс)	-
5.	Площадь земельного участка ± величина предельной погрешности определения (вычисления) площади ($P \pm \Delta P$), м ²	22 ± 2
6.	Формула, примененная для вычисления предельной погрешности определения площади земельного участка, с подставленными значениями и итоговые (вычисленные) значения (ΔP), м ²	$\Delta P = 3.5 * M_t * \sqrt{P} = 3.5 * 0,1 * \sqrt{22} = 2$
7.	Предельные минимальный и максимальный размеры земельного участка (R_{\min} и R_{\max}), м ²	- -
8.	Кадастровый или иной государственный учетный номер (инвентарный) объекта недвижимости, расположенного на образуемом земельном участке	39:15:121034:2014
9.	Кадастровые номера исходных земельных участков	39:15:121034:9
9.1.	Кадастровый номер входящего в состав земельного участка, представляющего собой единое землепользование (номер контура многоконтурного земельного участка), преобразование которого осуществляется	-
9.2.	Кадастровые номера земельных участков, исключаемых из состава измененного (исходного) земельного участка, представляющего собой единое землепользование	-
9.3.	Кадастровый или иной государственный учетный номер (инвентарный) объекта недвижимости, расположенного на измененном земельном участке	-
10.	Условный номер земельного участка	-
11.	Учетный номер проекта межевания территории	-
12.	Дополнительные сведения об образовании земельного участка	-
13.	Сведения о земельных участках (землях общего пользования, территории общего пользования), посредством которых обеспечивается доступ	Земли общего пользования
14.	Иные сведения	-

4. Пояснения к сведениям об образуемом земельном участке:		39:15:121034:9:ЗУ136 :
		обозначение земельного участка
1.	-	

Сведения об образуемых земельных участках

1. Сведения о характерных точках границ образуемых земельных участков

39:15:121034:9:ЗУ137 :

обозначение земельного участка

Система координат МСК-39, зона 1

Зона № 1

Обозначение характерных точек границ	Координаты, м		Метод определения координат	Формулы, примененные для расчета средней квадратической погрешности определения координат характерной точки границ (Mt), с подставленными в такие формулы значениями и итоговые (вычисленные) значения Mt, м	Описание закрепления точки
	X	Y			
1	2	3	4	5	6
н399У	357993.67	1186361.20	Метод спутниковых геодезических измерений (определений)	$Mt = \sqrt{(m_0^2 + m_1^2)} = 0.1$	-
н400У	357992.52	1186368.23	Метод спутниковых геодезических измерений (определений)	$Mt = \sqrt{(m_0^2 + m_1^2)} = 0.1$	-
н401У	357989.50	1186367.66	Метод спутниковых геодезических измерений (определений)	$Mt = \sqrt{(m_0^2 + m_1^2)} = 0.1$	-
н402У	357990.85	1186360.52	Метод спутниковых геодезических измерений (определений)	$Mt = \sqrt{(m_0^2 + m_1^2)} = 0.1$	-
н399У	357993.67	1186361.20	Метод спутниковых геодезических измерений (определений)	$Mt = \sqrt{(m_0^2 + m_1^2)} = 0.1$	-

39:15:121034:9:ЗУ137 :

2. Сведения о частях границ образуемых земельных участков:

обозначение земельного участка

Обозначение части границ		Горизонтальное проложение (S), м	Описание прохождения части границ	Сведения о согласовании местоположения границ (согласовано/спорное)
от т.	до т.			
1	2	3	4	5
н399У	н400У	7.12	-	-
н400У	н401У	3.07	-	-
н401У	н402У	7.27	-	-
н402У	н399У	2.90	-	-

3. Сведения о характеристиках образуемого земельного участка:		39:15:121034:9:ЗУ137 : обозначение земельного участка
№ п/п	Наименование характеристики земельного участка	Значение характеристики
1	2	3
1.	Адрес земельного участка	-
1.1.	Сведения о местоположении земельного участка (при отсутствии адреса) в структурированном в соответствии с федеральной информационной адресной системой виде	Калининградская обл., г. Калининград, ул. Ломоносова, ООАВГ "Авиатор-2"
1.2.	Дополнительные сведения о местоположении земельного участка	-
2.	Категория земель	Земли населенных пунктов
3.	Вид (виды) разрешенного использования	Размещение гаражей для собственных нужд (Размещение гаражей для собственных нужд)
3.1.	Дополнительные сведения об использовании земельного участка	-
4.	Реестровый номер границ территориальной зоны или в случае отсутствия такого реестрового номера ее индивидуальное обозначение (вид, тип, номер, индекс)	-
5.	Площадь земельного участка \pm величина предельной погрешности определения (вычисления) площади ($P \pm \Delta P$), м ²	21 ± 2
6.	Формула, примененная для вычисления предельной погрешности определения площади земельного участка, с подставленными значениями и итоговые (вычисленные) значения (ΔP), м ²	$\Delta P = 3.5 * M_t * \sqrt{P} = 3.5 * 0,1 * \sqrt{21} = 2$
7.	Предельные минимальный и максимальный размеры земельного участка (R_{\min} и R_{\max}), м ²	- -
8.	Кадастровый или иной государственный учетный номер (инвентарный) объекта недвижимости, расположенного на образуемом земельном участке	39:15:121034:2598
9.	Кадастровые номера исходных земельных участков	39:15:121034:9
9.1.	Кадастровый номер входящего в состав земельного участка, представляющего собой единое землепользование (номер контура многоконтурного земельного участка), преобразование которого осуществляется	-
9.2.	Кадастровые номера земельных участков, исключаемых из состава измененного (исходного) земельного участка, представляющего собой единое землепользование	-
9.3.	Кадастровый или иной государственный учетный номер (инвентарный) объекта недвижимости, расположенного на измененном земельном участке	-
10.	Условный номер земельного участка	-
11.	Учетный номер проекта межевания территории	-
12.	Дополнительные сведения об образовании земельного участка	-
13.	Сведения о земельных участках (землях общего пользования, территории общего пользования), посредством которых обеспечивается доступ	Земли общего пользования
14.	Иные сведения	-

4. Пояснения к сведениям об образуемом земельном участке:		39:15:121034:9:ЗУ137 :
		обозначение земельного участка
1.	-	

Сведения об образуемых земельных участках

1. Сведения о характерных точках границ образуемых земельных участков

39:15:121034:9:ЗУ138 :

обозначение земельного участка

Система координат МСК-39, зона 1

Зона № 1

Обозначение характерных точек границ	Координаты, м		Метод определения координат	Формулы, примененные для расчета средней квадратической погрешности определения координат характерной точки границ (Mt), с подставленными в такие формулы значениями и итоговые (вычисленные) значения Mt, м	Описание закрепления точки
	X	Y			
1	2	3	4	5	6
н403У	358019.67	1186373.32	Метод спутниковых геодезических измерений (определений)	$Mt = \sqrt{(m_0^2 + m_1^2)} = 0.1$	-
н404У	358018.97	1186376.85	Метод спутниковых геодезических измерений (определений)	$Mt = \sqrt{(m_0^2 + m_1^2)} = 0.1$	-
н405У	358013.61	1186375.87	Метод спутниковых геодезических измерений (определений)	$Mt = \sqrt{(m_0^2 + m_1^2)} = 0.1$	-
н406У	358014.31	1186372.32	Метод спутниковых геодезических измерений (определений)	$Mt = \sqrt{(m_0^2 + m_1^2)} = 0.1$	-
н407У	358014.48	1186372.35	Метод спутниковых геодезических измерений (определений)	$Mt = \sqrt{(m_0^2 + m_1^2)} = 0.1$	-
н403У	358019.67	1186373.32	Метод спутниковых геодезических измерений (определений)	$Mt = \sqrt{(m_0^2 + m_1^2)} = 0.1$	-

39:15:121034:9:ЗУ138 :

2. Сведения о частях границ образуемых земельных участков:

обозначение земельного участка

Обозначение части границ		Горизонтальное проложение (S), м	Описание прохождения части границ	Сведения о согласовании местоположения границ (согласовано/спорное)
от т.	до т.			
1	2	3	4	5
н403У	н404У	3.60	-	-
н404У	н405У	5.45	-	-
н405У	н406У	3.62	-	-

39:15:121034:9:ЗУ138 :				
2. Сведения о частях границ образуемых земельных участков: _____				
обозначение земельного участка				
Обозначение части границ		Горизонтальное проложение (S), м	Описание прохождения части границ	Сведения о согласовании местоположения границ (согласовано/спорное)
от т.	до т.			
1	2	3	4	5
н406У	н407У	0.17	-	-
н407У	н403У	5.28	-	-
3. Сведения о характеристиках образуемого земельного участка: _____				
39:15:121034:9:ЗУ138 :				
обозначение земельного участка				
№ п/п	Наименование характеристики земельного участка		Значение характеристики	
1	2		3	
1.	Адрес земельного участка		-	
1.1.	Сведения о местоположении земельного участка (при отсутствии адреса) в структурированном в соответствии с федеральной информационной адресной системой виде		Калининградская обл., г. Калининград, ул. Ломоносова, ООАВГ "Авиатор-2"	
1.2.	Дополнительные сведения о местоположении земельного участка		-	
2.	Категория земель		Земли населенных пунктов	
3.	Вид (виды) разрешенного использования		Размещение гаражей для собственных нужд (Размещение гаражей для собственных нужд)	
3.1.	Дополнительные сведения об использовании земельного участка		-	
4.	Реестровый номер границ территориальной зоны или в случае отсутствия такого реестрового номера ее индивидуальное обозначение (вид, тип, номер, индекс)		-	
5.	Площадь земельного участка ± величина предельной погрешности определения (вычисления) площади ($P \pm \Delta P$), м ²		20 ± 2	
6.	Формула, примененная для вычисления предельной погрешности определения площади земельного участка, с подставленными значениями и итоговые (вычисленные) значения (ΔP), м ²		$\Delta P = 3.5 * M_t * \sqrt{P} = 3.5 * 0,1 * \sqrt{20} = 2$	
7.	Предельные минимальный и максимальный размеры земельного участка (R_{\min} и R_{\max}), м ²		- -	
8.	Кадастровый или иной государственный учетный номер (инвентарный) объекта недвижимости, расположенного на образуемом земельном участке		39:15:121034:2304	
9.	Кадастровые номера исходных земельных участков		39:15:121034:9	
9.1.	Кадастровый номер входящего в состав земельного участка, представляющего собой единое землепользование (номер контура многоконтурного земельного участка), преобразование которого осуществляется		-	
9.2.	Кадастровые номера земельных участков, исключаемых из состава измененного (исходного) земельного участка, представляющего собой единое землепользование		-	
9.3.	Кадастровый или иной государственный учетный номер (инвентарный) объекта недвижимости, расположенного на измененном земельном участке		-	

3. Сведения о характеристиках образуемого земельного участка:		39:15:121034:9:ЗУ138 : обозначение земельного участка
№ п/п	Наименование характеристики земельного участка	Значение характеристики
1	2	3
10.	Условный номер земельного участка	-
11.	Учетный номер проекта межевания территории	-
12.	Дополнительные сведения об образовании земельного участка	-
13.	Сведения о земельных участках (землях общего пользования, территории общего пользования), посредством которых обеспечивается доступ	Земли общего пользования
14.	Иные сведения	-
4. Пояснения к сведениям об образуемом земельном участке:		39:15:121034:9:ЗУ138 : обозначение земельного участка
1.	-	

Сведения об образуемых земельных участках

1. Сведения о характерных точках границ образуемых земельных участков

39:15:121034:9:ЗУ139 :

обозначение земельного участка

Система координат МСК-39, зона 1

Зона № 1

Обозначение характерных точек границ	Координаты, м		Метод определения координат	Формулы, примененные для расчета средней квадратической погрешности определения координат характерной точки границ (Mt), с подставленными в такие формулы значениями и итоговые (вычисленные) значения Mt, м	Описание закрепле ния точки
	X	Y			
1	2	3	4	5	6
213	358010.31	1186399.40	Метод спутниковых геодезических измерений (определений)	$Mt = \sqrt{(m_0^2 + m_1^2)} = 0.1$	-
н408У	358009.94	1186401.43	Метод спутниковых геодезических измерений (определений)	$Mt = \sqrt{(m_0^2 + m_1^2)} = 0.1$	-
н409У	358009.53	1186403.79	Метод спутниковых геодезических измерений (определений)	$Mt = \sqrt{(m_0^2 + m_1^2)} = 0.1$	-
115	358008.36	1186403.60	Метод спутниковых геодезических измерений (определений)	$Mt = \sqrt{(m_0^2 + m_1^2)} = 0.1$	-
н410У	358007.04	1186403.36	Метод спутниковых геодезических измерений (определений)	$Mt = \sqrt{(m_0^2 + m_1^2)} = 0.1$	-
116	358002.11	1186402.45	Метод спутниковых геодезических измерений (определений)	$Mt = \sqrt{(m_0^2 + m_1^2)} = 0.1$	-
113	358002.92	1186398.05	Метод спутниковых геодезических измерений (определений)	$Mt = \sqrt{(m_0^2 + m_1^2)} = 0.1$	-
114	358009.17	1186399.19	Метод спутниковых геодезических измерений (определений)	$Mt = \sqrt{(m_0^2 + m_1^2)} = 0.1$	-

1. Сведения о характерных точках границ образуемых земельных участков				39:15:121034:9:ЗУ139 : обозначение земельного участка	
Система координат МСК-39, зона 1				Зона № 1	
Обозначение характерных точек границ	Координаты, м		Метод определения координат	Формулы, примененные для расчета средней квадратической погрешности определения координат характерной точки границ (Mt), с подставленными в такие формулы значениями и итоговые (вычисленные) значения Mt, м	Описание закрепле ния точки
	X	Y			
1	2	3	4	5	6
213	358010.31	1186399.40	Метод спутниковых геодезических измерений (определений)	$Mt = \sqrt{(m_0^2 + m_1^2)} = 0.1$	-
2. Сведения о частях границ образуемых земельных участков:				39:15:121034:9:ЗУ139 : обозначение земельного участка	
Обозначение части границ		Горизонтальное проложение (S), м	Описание прохождения части границ	Сведения о согласовании местоположения границ (согласовано/спорное)	
от т.	до т.				
1	2	3	4	5	
213	н408У	2.06	-	-	
н408У	н409У	2.40	-	-	
н409У	115	1.19	-	-	
115	н410У	1.34	-	-	
н410У	116	5.01	-	-	
116	113	4.47	-	-	
113	114	6.35	-	-	
114	213	1.16	-	-	
3. Сведения о характеристиках образуемого земельного участка:				39:15:121034:9:ЗУ139 : обозначение земельного участка	
№ п/п	Наименование характеристики земельного участка		Значение характеристики		
1	2		3		
1.	Адрес земельного участка		-		
1.1.	Сведения о местоположении земельного участка (при отсутствии адреса) в структурированном в соответствии с федеральной информационной адресной системой виде		Калининградская обл., г. Калининград, ул. Ломоносова, ООАВГ "Авиатор-2"		
1.2.	Дополнительные сведения о местоположении земельного участка		-		
2.	Категория земель		Земли населенных пунктов		
3.	Вид (виды) разрешенного использования		Размещение гаражей для собственных нужд (Размещение гаражей для собственных нужд)		

3. Сведения о характеристиках образуемого земельного участка:		39:15:121034:9:ЗУ139 :
		обозначение земельного участка
№ п/п	Наименование характеристики земельного участка	Значение характеристики
1	2	3
3.1.	Дополнительные сведения об использовании земельного участка	-
4.	Реестровый номер границ территориальной зоны или в случае отсутствия такого реестрового номера ее индивидуальное обозначение (вид, тип, номер, индекс)	-
5.	Площадь земельного участка \pm величина предельной погрешности определения (вычисления) площади ($P \pm \Delta P$), м ²	34 ± 2
6.	Формула, примененная для вычисления предельной погрешности определения площади земельного участка, с подставленными значениями и итоговые (вычисленные) значения (ΔP), м ²	$\Delta P = 3.5 * M_t * \sqrt{P} = 3.5 * 0,1 * \sqrt{34} = 2$
7.	Предельные минимальный и максимальный размеры земельного участка ($R_{\text{мин}}$ и $R_{\text{макс}}$), м ²	- -
8.	Кадастровый или иной государственный учетный номер (инвентарный) объекта недвижимости, расположенного на образуемом земельном участке	39:15:121034:2297
9.	Кадастровые номера исходных земельных участков	39:15:121034:9
9.1.	Кадастровый номер входящего в состав земельного участка, представляющего собой единое землепользование (номер контура многоконтурного земельного участка), преобразование которого осуществляется	-
9.2.	Кадастровые номера земельных участков, исключаемых из состава измененного (исходного) земельного участка, представляющего собой единое землепользование	-
9.3.	Кадастровый или иной государственный учетный номер (инвентарный) объекта недвижимости, расположенного на измененном земельном участке	-
10.	Условный номер земельного участка	-
11.	Учетный номер проекта межевания территории	-
12.	Дополнительные сведения об образовании земельного участка	-
13.	Сведения о земельных участках (землях общего пользования, территории общего пользования), посредством которых обеспечивается доступ	Земли общего пользования
14.	Иные сведения	-
4. Пояснения к сведениям об образуемом земельном участке:		39:15:121034:9:ЗУ139 :
		обозначение земельного участка
1.	-	

Сведения об образуемых земельных участках

1. Сведения о характерных точках границ образуемых земельных участков

39:15:121034:9:ЗУ140 :

обозначение земельного участка

Система координат МСК-39, зона 1

Зона № 1

Обозначение характерных точек границ	Координаты, м		Метод определения координат	Формулы, примененные для расчета средней квадратической погрешности определения координат характерной точки границ (Mt), с подставленными в такие формулы значениями и итоговые (вычисленные) значения Mt, м	Описание закрепле ния точки
	X	Y			
1	2	3	4	5	6
298	358001.81	1186402.34	Метод спутниковых геодезических измерений (определений)	$Mt = \sqrt{(m_0^2 + m_1^2)} = 0.1$	-
299	358000.73	1186408.86	Метод спутниковых геодезических измерений (определений)	$Mt = \sqrt{(m_0^2 + m_1^2)} = 0.1$	-
627	357996.40	1186408.09	Метод спутниковых геодезических измерений (определений)	$Mt = \sqrt{(m_0^2 + m_1^2)} = 0.1$	-
626	357996.46	1186407.74	Метод спутниковых геодезических измерений (определений)	$Mt = \sqrt{(m_0^2 + m_1^2)} = 0.1$	-
194	357997.53	1186401.30	Метод спутниковых геодезических измерений (определений)	$Mt = \sqrt{(m_0^2 + m_1^2)} = 0.1$	-
298	358001.81	1186402.34	Метод спутниковых геодезических измерений (определений)	$Mt = \sqrt{(m_0^2 + m_1^2)} = 0.1$	-

39:15:121034:9:ЗУ140 :

2. Сведения о частях границ образуемых земельных участков:

обозначение земельного участка

Обозначение части границ		Горизонтальное проложение (S), м	Описание прохождения части границ	Сведения о согласовании местоположения границ (согласовано/спорное)
от т.	до т.			
1	2	3	4	5
298	299	6.61	-	-
299	627	4.40	-	-
627	626	0.36	-	-

39:15:121034:9:ЗУ140 :				
2. Сведения о частях границ образуемых земельных участков: _____				
обозначение земельного участка				
Обозначение части границ		Горизонтальное проложение (S), м	Описание прохождения части границ	Сведения о согласовании местоположения границ (согласовано/спорное)
от т.	до т.			
1	2	3	4	5
626	194	6.53	-	-
194	298	4.40	-	-
3. Сведения о характеристиках образуемого земельного участка: _____				
39:15:121034:9:ЗУ140 :				
обозначение земельного участка				
№ п/п	Наименование характеристики земельного участка		Значение характеристики	
1	2		3	
1.	Адрес земельного участка		-	
1.1.	Сведения о местоположении земельного участка (при отсутствии адреса) в структурированном в соответствии с федеральной информационной адресной системой виде		Калининградская обл., г. Калининград, ул. Ломоносова, ООАВГ "Авиатор-2"	
1.2.	Дополнительные сведения о местоположении земельного участка		-	
2.	Категория земель		Земли населенных пунктов	
3.	Вид (виды) разрешенного использования		Размещение гаражей для собственных нужд (Размещение гаражей для собственных нужд)	
3.1.	Дополнительные сведения об использовании земельного участка		-	
4.	Реестровый номер границ территориальной зоны или в случае отсутствия такого реестрового номера ее индивидуальное обозначение (вид, тип, номер, индекс)		-	
5.	Площадь земельного участка ± величина предельной погрешности определения (вычисления) площади ($P \pm \Delta P$), м ²		30 ± 2	
6.	Формула, примененная для вычисления предельной погрешности определения площади земельного участка, с подставленными значениями и итоговые (вычисленные) значения (ΔP), м ²		$\Delta P = 3.5 * M_t * \sqrt{P} = 3.5 * 0,1 * \sqrt{30} = 2$	
7.	Предельные минимальный и максимальный размеры земельного участка ($R_{\text{мин}}$ и $R_{\text{макс}}$), м ²		- -	
8.	Кадастровый или иной государственный учетный номер (инвентарный) объекта недвижимости, расположенного на образуемом земельном участке		39:15:121034:3309	
9.	Кадастровые номера исходных земельных участков		39:15:121034:9	
9.1.	Кадастровый номер входящего в состав земельного участка, представляющего собой единое землепользование (номер контура многоконтурного земельного участка), преобразование которого осуществляется		-	
9.2.	Кадастровые номера земельных участков, исключаемых из состава измененного (исходного) земельного участка, представляющего собой единое землепользование		-	
9.3.	Кадастровый или иной государственный учетный номер (инвентарный) объекта недвижимости, расположенного на измененном земельном участке		-	

3. Сведения о характеристиках образуемого земельного участка:		39:15:121034:9:ЗУ140 : обозначение земельного участка
№ п/п	Наименование характеристики земельного участка	Значение характеристики
1	2	3
10.	Условный номер земельного участка	-
11.	Учетный номер проекта межевания территории	-
12.	Дополнительные сведения об образовании земельного участка	-
13.	Сведения о земельных участках (землях общего пользования, территории общего пользования), посредством которых обеспечивается доступ	Земли общего пользования
14.	Иные сведения	-
4. Пояснения к сведениям об образуемом земельном участке:		39:15:121034:9:ЗУ140 : обозначение земельного участка
1.	-	

Сведения об образуемых земельных участках

1. Сведения о характерных точках границ образуемых земельных участков

39:15:121034:9:ЗУ141 :

обозначение земельного участка

Система координат МСК-39, зона 1

Зона № 1

Обозначение характерных точек границ	Координаты, м		Метод определения координат	Формулы, примененные для расчета средней квадратической погрешности определения координат характерной точки границ (Mt), с подставленными в такие формулы значениями и итоговые (вычисленные) значения Mt, м	Описание закрепления точки
	X	Y			
1	2	3	4	5	6
211	358000.28	1186382.75	Метод спутниковых геодезических измерений (определений)	$Mt = \sqrt{(m_0^2 + m_1^2)} = 0.1$	-
210	357998.97	1186389.64	Метод спутниковых геодезических измерений (определений)	$Mt = \sqrt{(m_0^2 + m_1^2)} = 0.1$	-
н411У	357995.41	1186389.04	Метод спутниковых геодезических измерений (определений)	$Mt = \sqrt{(m_0^2 + m_1^2)} = 0.1$	-
н412У	357996.68	1186382.12	Метод спутниковых геодезических измерений (определений)	$Mt = \sqrt{(m_0^2 + m_1^2)} = 0.1$	-
211	358000.28	1186382.75	Метод спутниковых геодезических измерений (определений)	$Mt = \sqrt{(m_0^2 + m_1^2)} = 0.1$	-

39:15:121034:9:ЗУ141 :

2. Сведения о частях границ образуемых земельных участков:

обозначение земельного участка

Обозначение части границ		Горизонтальное проложение (S), м	Описание прохождения части границ	Сведения о согласовании местоположения границ (согласовано/спорное)
от т.	до т.			
1	2	3	4	5
211	210	7.01	-	-
210	н411У	3.61	-	-
н411У	н412У	7.04	-	-
н412У	211	3.65	-	-

3. Сведения о характеристиках образуемого земельного участка:		39:15:121034:9:ЗУ141 :
		обозначение земельного участка
№ п/п	Наименование характеристики земельного участка	Значение характеристики
1	2	3
1.	Адрес земельного участка	-
1.1.	Сведения о местоположении земельного участка (при отсутствии адреса) в структурированном в соответствии с федеральной информационной адресной системой виде	Калининградская обл., г. Калининград, ул. Ломоносова, ООАВГ "Авиатор-2"
1.2.	Дополнительные сведения о местоположении земельного участка	-
2.	Категория земель	Земли населенных пунктов
3.	Вид (виды) разрешенного использования	Размещение гаражей для собственных нужд (Размещение гаражей для собственных нужд)
3.1.	Дополнительные сведения об использовании земельного участка	-
4.	Реестровый номер границ территориальной зоны или в случае отсутствия такого реестрового номера ее индивидуальное обозначение (вид, тип, номер, индекс)	-
5.	Площадь земельного участка \pm величина предельной погрешности определения (вычисления) площади ($P \pm \Delta P$), м ²	26 ± 2
6.	Формула, примененная для вычисления предельной погрешности определения площади земельного участка, с подставленными значениями и итоговые (вычисленные) значения (ΔP), м ²	$\Delta P = 3.5 * M_t * \sqrt{P} = 3.5 * 0,1 * \sqrt{26} = 2$
7.	Предельные минимальный и максимальный размеры земельного участка (R_{\min} и R_{\max}), м ²	- -
8.	Кадастровый или иной государственный учетный номер (инвентарный) объекта недвижимости, расположенного на образуемом земельном участке	39:15:121034:2333
9.	Кадастровые номера исходных земельных участков	39:15:121034:9
9.1.	Кадастровый номер входящего в состав земельного участка, представляющего собой единое землепользование (номер контура многоконтурного земельного участка), преобразование которого осуществляется	-
9.2.	Кадастровые номера земельных участков, исключаемых из состава измененного (исходного) земельного участка, представляющего собой единое землепользование	-
9.3.	Кадастровый или иной государственный учетный номер (инвентарный) объекта недвижимости, расположенного на измененном земельном участке	-
10.	Условный номер земельного участка	-
11.	Учетный номер проекта межевания территории	-
12.	Дополнительные сведения об образовании земельного участка	-
13.	Сведения о земельных участках (землях общего пользования, территории общего пользования), посредством которых обеспечивается доступ	Земли общего пользования
14.	Иные сведения	-

4. Пояснения к сведениям об образуемом земельном участке:		39:15:121034:9:ЗУ141 :
		обозначение земельного участка
1.	-	

Сведения об образуемых земельных участках

1. Сведения о характерных точках границ образуемых земельных участков

39:15:121034:9:ЗУ142 :

обозначение земельного участка

Система координат МСК-39, зона 1

Зона № 1

Обозначение характерных точек границ	Координаты, м		Метод определения координат	Формулы, примененные для расчета средней квадратической погрешности определения координат характерной точки границ (Mt), с подставленными в такие формулы значениями и итоговые (вычисленные) значения Mt, м	Описание закрепления точки
	X	Y			
1	2	3	4	5	6
н413У	357993.15	1186381.47	Метод спутниковых геодезических измерений (определений)	$Mt = \sqrt{(m_0^2 + m_1^2)} = 0.1$	-
н414У	357991.88	1186388.41	Метод спутниковых геодезических измерений (определений)	$Mt = \sqrt{(m_0^2 + m_1^2)} = 0.1$	-
н415У	357988.09	1186387.76	Метод спутниковых геодезических измерений (определений)	$Mt = \sqrt{(m_0^2 + m_1^2)} = 0.1$	-
н416У	357989.38	1186380.77	Метод спутниковых геодезических измерений (определений)	$Mt = \sqrt{(m_0^2 + m_1^2)} = 0.1$	-
н413У	357993.15	1186381.47	Метод спутниковых геодезических измерений (определений)	$Mt = \sqrt{(m_0^2 + m_1^2)} = 0.1$	-

39:15:121034:9:ЗУ142 :

2. Сведения о частях границ образуемых земельных участков:

обозначение земельного участка

Обозначение части границ		Горизонтальное проложение (S), м	Описание прохождения части границ	Сведения о согласовании местоположения границ (согласовано/спорное)
от т.	до т.			
1	2	3	4	5
н413У	н414У	7.06	-	-
н414У	н415У	3.85	-	-
н415У	н416У	7.11	-	-
н416У	н413У	3.83	-	-

3. Сведения о характеристиках образуемого земельного участка:		39:15:121034:9:ЗУ142 : обозначение земельного участка
№ п/п	Наименование характеристики земельного участка	Значение характеристики
1	2	3
1.	Адрес земельного участка	-
1.1.	Сведения о местоположении земельного участка (при отсутствии адреса) в структурированном в соответствии с федеральной информационной адресной системой виде	Калининградская обл., г. Калининград, ул. Ломоносова, ООАВГ "Авиатор-2"
1.2.	Дополнительные сведения о местоположении земельного участка	-
2.	Категория земель	Земли населенных пунктов
3.	Вид (виды) разрешенного использования	Размещение гаражей для собственных нужд (Размещение гаражей для собственных нужд)
3.1.	Дополнительные сведения об использовании земельного участка	-
4.	Реестровый номер границ территориальной зоны или в случае отсутствия такого реестрового номера ее индивидуальное обозначение (вид, тип, номер, индекс)	-
5.	Площадь земельного участка \pm величина предельной погрешности определения (вычисления) площади ($P \pm \Delta P$), м ²	27 ± 2
6.	Формула, примененная для вычисления предельной погрешности определения площади земельного участка, с подставленными значениями и итоговые (вычисленные) значения (ΔP), м ²	$\Delta P = 3.5 * M_t * \sqrt{P} = 3.5 * 0,1 * \sqrt{27} = 2$
7.	Предельные минимальный и максимальный размеры земельного участка ($R_{\text{мин}}$ и $R_{\text{макс}}$), м ²	- -
8.	Кадастровый или иной государственный учетный номер (инвентарный) объекта недвижимости, расположенного на образуемом земельном участке	39:15:121034:2355
9.	Кадастровые номера исходных земельных участков	39:15:121034:9
9.1.	Кадастровый номер входящего в состав земельного участка, представляющего собой единое землепользование (номер контура многоконтурного земельного участка), преобразование которого осуществляется	-
9.2.	Кадастровые номера земельных участков, исключаемых из состава измененного (исходного) земельного участка, представляющего собой единое землепользование	-
9.3.	Кадастровый или иной государственный учетный номер (инвентарный) объекта недвижимости, расположенного на измененном земельном участке	-
10.	Условный номер земельного участка	-
11.	Учетный номер проекта межевания территории	-
12.	Дополнительные сведения об образовании земельного участка	-
13.	Сведения о земельных участках (землях общего пользования, территории общего пользования), посредством которых обеспечивается доступ	Земли общего пользования
14.	Иные сведения	-

4. Пояснения к сведениям об образуемом земельном участке:		39:15:121034:9:ЗУ142 :
		обозначение земельного участка
1.	-	

Сведения об образуемых земельных участках

1. Сведения о характерных точках границ образуемых земельных участков

39:15:121034:9:ЗУ143 :

обозначение земельного участка

Система координат МСК-39, зона 1

Зона № 1

Обозначение характерных точек границ	Координаты, м		Метод определения координат	Формулы, примененные для расчета средней квадратической погрешности определения координат характерной точки границ (Mt), с подставленными в такие формулы значениями и итоговые (вычисленные) значения Mt, м	Описание закрепления точки
	X	Y			
1	2	3	4	5	6
н417У	357985.76	1186380.10	Метод спутниковых геодезических измерений (определений)	$Mt = \sqrt{(m_0^2 + m_1^2)} = 0.1$	-
н418У	357984.48	1186387.06	Метод спутниковых геодезических измерений (определений)	$Mt = \sqrt{(m_0^2 + m_1^2)} = 0.1$	-
н419У	357980.94	1186386.34	Метод спутниковых геодезических измерений (определений)	$Mt = \sqrt{(m_0^2 + m_1^2)} = 0.1$	-
н420У	357982.18	1186379.62	Метод спутниковых геодезических измерений (определений)	$Mt = \sqrt{(m_0^2 + m_1^2)} = 0.1$	-
н421У	357982.21	1186379.45	Метод спутниковых геодезических измерений (определений)	$Mt = \sqrt{(m_0^2 + m_1^2)} = 0.1$	-
н417У	357985.76	1186380.10	Метод спутниковых геодезических измерений (определений)	$Mt = \sqrt{(m_0^2 + m_1^2)} = 0.1$	-

39:15:121034:9:ЗУ143 :

2. Сведения о частях границ образуемых земельных участков:

обозначение земельного участка

Обозначение части границ		Горизонтальное проложение (S), м	Описание прохождения части границ	Сведения о согласовании местоположения границ (согласовано/спорное)
от т.	до т.			
1	2	3	4	5
н417У	н418У	7.08	-	-
н418У	н419У	3.61	-	-
н419У	н420У	6.83	-	-

39:15:121034:9:ЗУ143 :				
2. Сведения о частях границ образуемых земельных участков: _____				
обозначение земельного участка				
Обозначение части границ		Горизонтальное проложение (S), м	Описание прохождения части границ	Сведения о согласовании местоположения границ (согласовано/спорное)
от т.	до т.			
1	2	3	4	5
н420У	н421У	0.17	-	-
н421У	н417У	3.61	-	-
3. Сведения о характеристиках образуемого земельного участка: _____				
39:15:121034:9:ЗУ143 :				
обозначение земельного участка				
№ п/п	Наименование характеристики земельного участка		Значение характеристики	
1	2		3	
1.	Адрес земельного участка		-	
1.1.	Сведения о местоположении земельного участка (при отсутствии адреса) в структурированном в соответствии с федеральной информационной адресной системой виде		Калининградская обл., г. Калининград, ул. Ломоносова, ООАВГ "Авиатор-2"	
1.2.	Дополнительные сведения о местоположении земельного участка		-	
2.	Категория земель		Земли населенных пунктов	
3.	Вид (виды) разрешенного использования		Размещение гаражей для собственных нужд (Размещение гаражей для собственных нужд)	
3.1.	Дополнительные сведения об использовании земельного участка		-	
4.	Реестровый номер границ территориальной зоны или в случае отсутствия такого реестрового номера ее индивидуальное обозначение (вид, тип, номер, индекс)		-	
5.	Площадь земельного участка ± величина предельной погрешности определения (вычисления) площади ($P \pm \Delta P$), м ²		25 ± 2	
6.	Формула, примененная для вычисления предельной погрешности определения площади земельного участка, с подставленными значениями и итоговые (вычисленные) значения (ΔP), м ²		$\Delta P = 3.5 * M_t * \sqrt{P} = 3.5 * 0,1 * \sqrt{25} = 2$	
7.	Предельные минимальный и максимальный размеры земельного участка (R_{\min} и R_{\max}), м ²		- -	
8.	Кадастровый или иной государственный учетный номер (инвентарный) объекта недвижимости, расположенного на образуемом земельном участке		39:15:121034:2308	
9.	Кадастровые номера исходных земельных участков		39:15:121034:9	
9.1.	Кадастровый номер входящего в состав земельного участка, представляющего собой единое землепользование (номер контура многоконтурного земельного участка), преобразование которого осуществляется		-	
9.2.	Кадастровые номера земельных участков, исключаемых из состава измененного (исходного) земельного участка, представляющего собой единое землепользование		-	
9.3.	Кадастровый или иной государственный учетный номер (инвентарный) объекта недвижимости, расположенного на измененном земельном участке		-	

3. Сведения о характеристиках образуемого земельного участка:		39:15:121034:9:ЗУ143 : обозначение земельного участка
№ п/п	Наименование характеристики земельного участка	Значение характеристики
1	2	3
10.	Условный номер земельного участка	-
11.	Учетный номер проекта межевания территории	-
12.	Дополнительные сведения об образовании земельного участка	-
13.	Сведения о земельных участках (землях общего пользования, территории общего пользования), посредством которых обеспечивается доступ	Земли общего пользования
14.	Иные сведения	-
4. Пояснения к сведениям об образуемом земельном участке:		39:15:121034:9:ЗУ143 : обозначение земельного участка
1.	-	

Сведения об образуемых земельных участках

1. Сведения о характерных точках границ образуемых земельных участков

39:15:121034:9:ЗУ144 :

обозначение земельного участка

Система координат МСК-39, зона 1

Зона № 1

Обозначение характерных точек границ	Координаты, м		Метод определения координат	Формулы, примененные для расчета средней квадратической погрешности определения координат характерной точки границ (Mt), с подставленными в такие формулы значениями и итоговые (вычисленные) значения Mt, м	Описание закрепления точки
	X	Y			
1	2	3	4	5	6
н67У	357971.39	1186377.46	Метод спутниковых геодезических измерений (определений)	$Mt = \sqrt{(m_0^2 + m_1^2)} = 0.1$	-
н66У	357971.23	1186378.30	Метод спутниковых геодезических измерений (определений)	$Mt = \sqrt{(m_0^2 + m_1^2)} = 0.1$	-
н65У	357970.12	1186384.34	Метод спутниковых геодезических измерений (определений)	$Mt = \sqrt{(m_0^2 + m_1^2)} = 0.1$	-
н422У	357966.16	1186383.64	Метод спутниковых геодезических измерений (определений)	$Mt = \sqrt{(m_0^2 + m_1^2)} = 0.1$	-
н423У	357967.52	1186376.68	Метод спутниковых геодезических измерений (определений)	$Mt = \sqrt{(m_0^2 + m_1^2)} = 0.1$	-
н67У	357971.39	1186377.46	Метод спутниковых геодезических измерений (определений)	$Mt = \sqrt{(m_0^2 + m_1^2)} = 0.1$	-

39:15:121034:9:ЗУ144 :

2. Сведения о частях границ образуемых земельных участков:

обозначение земельного участка

Обозначение части границ		Горизонтальное проложение (S), м	Описание прохождения части границ	Сведения о согласовании местоположения границ (согласовано/спорное)
от т.	до т.			
1	2	3	4	5
н67У	н66У	0.86	-	-
н66У	н65У	6.14	-	-
н65У	н422У	4.02	-	-

39:15:121034:9:ЗУ144 :				
2. Сведения о частях границ образуемых земельных участков: _____				
обозначение земельного участка				
Обозначение части границ		Горизонтальное проложение (S), м	Описание прохождения части границ	Сведения о согласовании местоположения границ (согласовано/спорное)
от т.	до т.			
1	2	3	4	5
н422У	н423У	7.09	-	-
н423У	н67У	3.95	-	-
3. Сведения о характеристиках образуемого земельного участка: _____				
39:15:121034:9:ЗУ144 :				
обозначение земельного участка				
№ п/п	Наименование характеристики земельного участка		Значение характеристики	
1	2		3	
1.	Адрес земельного участка		-	
1.1.	Сведения о местоположении земельного участка (при отсутствии адреса) в структурированном в соответствии с федеральной информационной адресной системой виде		Калининградская обл., г. Калининград, ул. Ломоносова, ООАВГ "Авиатор-2"	
1.2.	Дополнительные сведения о местоположении земельного участка		-	
2.	Категория земель		Земли населенных пунктов	
3.	Вид (виды) разрешенного использования		Размещение гаражей для собственных нужд (Размещение гаражей для собственных нужд)	
3.1.	Дополнительные сведения об использовании земельного участка		-	
4.	Реестровый номер границ территориальной зоны или в случае отсутствия такого реестрового номера ее индивидуальное обозначение (вид, тип, номер, индекс)		-	
5.	Площадь земельного участка ± величина предельной погрешности определения (вычисления) площади ($P \pm \Delta P$), м ²		28 ± 2	
6.	Формула, примененная для вычисления предельной погрешности определения площади земельного участка, с подставленными значениями и итоговые (вычисленные) значения (ΔP), м ²		$\Delta P = 3.5 * M_t * \sqrt{P} = 3.5 * 0,1 * \sqrt{28} = 2$	
7.	Предельные минимальный и максимальный размеры земельного участка (R_{\min} и R_{\max}), м ²		- -	
8.	Кадастровый или иной государственный учетный номер (инвентарный) объекта недвижимости, расположенного на образуемом земельном участке		39:15:121034:3381	
9.	Кадастровые номера исходных земельных участков		39:15:121034:9	
9.1.	Кадастровый номер входящего в состав земельного участка, представляющего собой единое землепользование (номер контура многоконтурного земельного участка), преобразование которого осуществляется		-	
9.2.	Кадастровые номера земельных участков, исключаемых из состава измененного (исходного) земельного участка, представляющего собой единое землепользование		-	
9.3.	Кадастровый или иной государственный учетный номер (инвентарный) объекта недвижимости, расположенного на измененном земельном участке		-	

3. Сведения о характеристиках образуемого земельного участка:		39:15:121034:9:ЗУ144 : обозначение земельного участка
№ п/п	Наименование характеристики земельного участка	Значение характеристики
1	2	3
10.	Условный номер земельного участка	-
11.	Учетный номер проекта межевания территории	-
12.	Дополнительные сведения об образовании земельного участка	-
13.	Сведения о земельных участках (землях общего пользования, территории общего пользования), посредством которых обеспечивается доступ	Земли общего пользования
14.	Иные сведения	-
4. Пояснения к сведениям об образуемом земельном участке:		39:15:121034:9:ЗУ144 : обозначение земельного участка
1.	-	

Сведения об образуемых земельных участках

1. Сведения о характерных точках границ образуемых земельных участков

39:15:121034:9:ЗУ145 :

обозначение земельного участка

Система координат МСК-39, зона 1

Зона № 1

Обозначение характерных точек границ	Координаты, м		Метод определения координат	Формулы, примененные для расчета средней квадратической погрешности определения координат характерной точки границ (Mt), с подставленными в такие формулы значениями и итоговые (вычисленные) значения Mt, м	Описание закрепления точки
	X	Y			
1	2	3	4	5	6
н423У	357967.52	1186376.68	Метод спутниковых геодезических измерений (определений)	$Mt = \sqrt{(m_0^2 + m_1^2)} = 0.1$	-
н422У	357966.16	1186383.64	Метод спутниковых геодезических измерений (определений)	$Mt = \sqrt{(m_0^2 + m_1^2)} = 0.1$	-
н424У	357962.57	1186383.00	Метод спутниковых геодезических измерений (определений)	$Mt = \sqrt{(m_0^2 + m_1^2)} = 0.1$	-
н425У	357963.87	1186375.95	Метод спутниковых геодезических измерений (определений)	$Mt = \sqrt{(m_0^2 + m_1^2)} = 0.1$	-
н423У	357967.52	1186376.68	Метод спутниковых геодезических измерений (определений)	$Mt = \sqrt{(m_0^2 + m_1^2)} = 0.1$	-

39:15:121034:9:ЗУ145 :

2. Сведения о частях границ образуемых земельных участков:

обозначение земельного участка

Обозначение части границ		Горизонтальное проложение (S), м	Описание прохождения части границ	Сведения о согласовании местоположения границ (согласовано/спорное)
от т.	до т.			
1	2	3	4	5
н423У	н422У	7.09	-	-
н422У	н424У	3.65	-	-
н424У	н425У	7.17	-	-
н425У	н423У	3.72	-	-

3. Сведения о характеристиках образуемого земельного участка:		39:15:121034:9:ЗУ145 :
		обозначение земельного участка
№ п/п	Наименование характеристики земельного участка	Значение характеристики
1	2	3
1.	Адрес земельного участка	-
1.1.	Сведения о местоположении земельного участка (при отсутствии адреса) в структурированном в соответствии с федеральной информационной адресной системой виде	Калининградская обл., г. Калининград, ул. Ломоносова, ООАВГ "Авиатор-2"
1.2.	Дополнительные сведения о местоположении земельного участка	-
2.	Категория земель	Земли населенных пунктов
3.	Вид (виды) разрешенного использования	Размещение гаражей для собственных нужд (Размещение гаражей для собственных нужд)
3.1.	Дополнительные сведения об использовании земельного участка	-
4.	Реестровый номер границ территориальной зоны или в случае отсутствия такого реестрового номера ее индивидуальное обозначение (вид, тип, номер, индекс)	-
5.	Площадь земельного участка \pm величина предельной погрешности определения (вычисления) площади ($P \pm \Delta P$), м ²	26 ± 2
6.	Формула, примененная для вычисления предельной погрешности определения площади земельного участка, с подставленными значениями и итоговые (вычисленные) значения (ΔP), м ²	$\Delta P = 3.5 * M_t * \sqrt{P} = 3.5 * 0,1 * \sqrt{26} = 2$
7.	Предельные минимальный и максимальный размеры земельного участка (R_{\min} и R_{\max}), м ²	- -
8.	Кадастровый или иной государственный учетный номер (инвентарный) объекта недвижимости, расположенного на образуемом земельном участке	39:15:121034:2030
9.	Кадастровые номера исходных земельных участков	39:15:121034:9
9.1.	Кадастровый номер входящего в состав земельного участка, представляющего собой единое землепользование (номер контура многоконтурного земельного участка), преобразование которого осуществляется	-
9.2.	Кадастровые номера земельных участков, исключаемых из состава измененного (исходного) земельного участка, представляющего собой единое землепользование	-
9.3.	Кадастровый или иной государственный учетный номер (инвентарный) объекта недвижимости, расположенного на измененном земельном участке	-
10.	Условный номер земельного участка	-
11.	Учетный номер проекта межевания территории	-
12.	Дополнительные сведения об образовании земельного участка	-
13.	Сведения о земельных участках (землях общего пользования, территории общего пользования), посредством которых обеспечивается доступ	Земли общего пользования
14.	Иные сведения	-

4. Пояснения к сведениям об образуемом земельном участке:		39:15:121034:9:ЗУ145 :
		обозначение земельного участка
1.	-	

Сведения об образуемых земельных участках

1. Сведения о характерных точках границ образуемых земельных участков

39:15:121034:9:ЗУ146 :

обозначение земельного участка

Система координат МСК-39, зона 1

Зона № 1

Обозначение характерных точек границ	Координаты, м		Метод определения координат	Формулы, примененные для расчета средней квадратической погрешности определения координат характерной точки границ (Mt), с подставленными в такие формулы значениями и итоговые (вычисленные) значения Mt, м	Описание закрепления точки
	X	Y			
1	2	3	4	5	6
н404У	358018.97	1186376.85	Метод спутниковых геодезических измерений (определений)	$Mt = \sqrt{(m_0^2 + m_1^2)} = 0.1$	-
н426У	358018.35	1186380.27	Метод спутниковых геодезических измерений (определений)	$Mt = \sqrt{(m_0^2 + m_1^2)} = 0.1$	-
н427У	358011.66	1186379.04	Метод спутниковых геодезических измерений (определений)	$Mt = \sqrt{(m_0^2 + m_1^2)} = 0.1$	-
н428У	358012.28	1186375.63	Метод спутниковых геодезических измерений (определений)	$Mt = \sqrt{(m_0^2 + m_1^2)} = 0.1$	-
н405У	358013.61	1186375.87	Метод спутниковых геодезических измерений (определений)	$Mt = \sqrt{(m_0^2 + m_1^2)} = 0.1$	-
н404У	358018.97	1186376.85	Метод спутниковых геодезических измерений (определений)	$Mt = \sqrt{(m_0^2 + m_1^2)} = 0.1$	-

39:15:121034:9:ЗУ146 :

2. Сведения о частях границ образуемых земельных участков:

обозначение земельного участка

Обозначение части границ		Горизонтальное проложение (S), м	Описание прохождения части границ	Сведения о согласовании местоположения границ (согласовано/спорное)
от т.	до т.			
1	2	3	4	5
н404У	н426У	3.48	-	-
н426У	н427У	6.80	-	-
н427У	н428У	3.47	-	-

39:15:121034:9:ЗУ146 :				
2. Сведения о частях границ образуемых земельных участков: _____				
обозначение земельного участка				
Обозначение части границ		Горизонтальное проложение (S), м	Описание прохождения части границ	Сведения о согласовании местоположения границ (согласовано/спорное)
от т.	до т.			
1	2	3	4	5
н428У	н405У	1.35	-	-
н405У	н404У	5.45	-	-
3. Сведения о характеристиках образуемого земельного участка: _____				
39:15:121034:9:ЗУ146 :				
обозначение земельного участка				
№ п/п	Наименование характеристики земельного участка		Значение характеристики	
1	2		3	
1.	Адрес земельного участка		-	
1.1.	Сведения о местоположении земельного участка (при отсутствии адреса) в структурированном в соответствии с федеральной информационной адресной системой виде		Калининградская обл., г. Калининград, ул. Ломоносова, ООАВГ "Авиатор-2"	
1.2.	Дополнительные сведения о местоположении земельного участка		-	
2.	Категория земель		Земли населенных пунктов	
3.	Вид (виды) разрешенного использования		Размещение гаражей для собственных нужд (Размещение гаражей для собственных нужд)	
3.1.	Дополнительные сведения об использовании земельного участка		-	
4.	Реестровый номер границ территориальной зоны или в случае отсутствия такого реестрового номера ее индивидуальное обозначение (вид, тип, номер, индекс)		-	
5.	Площадь земельного участка ± величина предельной погрешности определения (вычисления) площади ($P \pm \Delta P$), м ²		24 ± 2	
6.	Формула, примененная для вычисления предельной погрешности определения площади земельного участка, с подставленными значениями и итоговые (вычисленные) значения (ΔP), м ²		$\Delta P = 3.5 * M_t * \sqrt{P} = 3.5 * 0,1 * \sqrt{24} = 2$	
7.	Предельные минимальный и максимальный размеры земельного участка (R_{\min} и R_{\max}), м ²		- -	
8.	Кадастровый или иной государственный учетный номер (инвентарный) объекта недвижимости, расположенного на образуемом земельном участке		39:15:121034:2278	
9.	Кадастровые номера исходных земельных участков		39:15:121034:9	
9.1.	Кадастровый номер входящего в состав земельного участка, представляющего собой единое землепользование (номер контура многоконтурного земельного участка), преобразование которого осуществляется		-	
9.2.	Кадастровые номера земельных участков, исключаемых из состава измененного (исходного) земельного участка, представляющего собой единое землепользование		-	
9.3.	Кадастровый или иной государственный учетный номер (инвентарный) объекта недвижимости, расположенного на измененном земельном участке		-	

3. Сведения о характеристиках образуемого земельного участка:		39:15:121034:9:ЗУ146 : обозначение земельного участка
№ п/п	Наименование характеристики земельного участка	Значение характеристики
1	2	3
10.	Условный номер земельного участка	-
11.	Учетный номер проекта межевания территории	-
12.	Дополнительные сведения об образовании земельного участка	-
13.	Сведения о земельных участках (землях общего пользования, территории общего пользования), посредством которых обеспечивается доступ	Земли общего пользования
14.	Иные сведения	-
4. Пояснения к сведениям об образуемом земельном участке:		39:15:121034:9:ЗУ146 : обозначение земельного участка
1.	-	

Сведения об образуемых земельных участках

1. Сведения о характерных точках границ образуемых земельных участков

39:15:121034:9:ЗУ147 :

обозначение земельного участка

Система координат МСК-39, зона 1

Зона № 1

Обозначение характерных точек границ	Координаты, м		Метод определения координат	Формулы, примененные для расчета средней квадратической погрешности определения координат характерной точки границ (Mt), с подставленными в такие формулы значениями и итоговые (вычисленные) значения Mt, м	Описание закрепле ния точки
	X	Y			
1	2	3	4	5	6
н426У	358018.35	1186380.27	Метод спутниковых геодезических измерений (определений)	$Mt = \sqrt{(m_0^2 + m_1^2)} = 0.1$	-
н429У	358017.72	1186383.69	Метод спутниковых геодезических измерений (определений)	$Mt = \sqrt{(m_0^2 + m_1^2)} = 0.1$	-
н430У	358017.63	1186384.04	Метод спутниковых геодезических измерений (определений)	$Mt = \sqrt{(m_0^2 + m_1^2)} = 0.1$	-
н431У	358013.87	1186383.20	Метод спутниковых геодезических измерений (определений)	$Mt = \sqrt{(m_0^2 + m_1^2)} = 0.1$	-
н432У	358010.92	1186382.99	Метод спутниковых геодезических измерений (определений)	$Mt = \sqrt{(m_0^2 + m_1^2)} = 0.1$	-
н427У	358011.66	1186379.04	Метод спутниковых геодезических измерений (определений)	$Mt = \sqrt{(m_0^2 + m_1^2)} = 0.1$	-
н426У	358018.35	1186380.27	Метод спутниковых геодезических измерений (определений)	$Mt = \sqrt{(m_0^2 + m_1^2)} = 0.1$	-

39:15:121034:9:ЗУ147 :				
2. Сведения о частях границ образуемых земельных участков: _____				
обозначение земельного участка				
Обозначение части границ		Горизонтальное проложение (S), м	Описание прохождения части границ	Сведения о согласовании местоположения границ (согласовано/спорное)
от т.	до т.			
1	2	3	4	5
н426У	н429У	3.48	-	-
н429У	н430У	0.36	-	-
н430У	н431У	3.85	-	-
н431У	н432У	2.96	-	-
н432У	н427У	4.02	-	-
н427У	н426У	6.80	-	-
3. Сведения о характеристиках образуемого земельного участка: _____				
39:15:121034:9:ЗУ147 :				
обозначение земельного участка				
№ п/п	Наименование характеристики земельного участка		Значение характеристики	
1	2		3	
1.	Адрес земельного участка		-	
1.1.	Сведения о местоположении земельного участка (при отсутствии адреса) в структурированном в соответствии с федеральной информационной адресной системой виде		Калининградская обл., г. Калининград, ул. Ломоносова, ООАВГ "Авиатор-2"	
1.2.	Дополнительные сведения о местоположении земельного участка		-	
2.	Категория земель		Земли населенных пунктов	
3.	Вид (виды) разрешенного использования		Размещение гаражей для собственных нужд (Размещение гаражей для собственных нужд)	
3.1.	Дополнительные сведения об использовании земельного участка		-	
4.	Реестровый номер границ территориальной зоны или в случае отсутствия такого реестрового номера ее индивидуальное обозначение (вид, тип, номер, индекс)		-	
5.	Площадь земельного участка ± величина предельной погрешности определения (вычисления) площади ($P \pm \Delta P$), м ²		26 ± 2	
6.	Формула, примененная для вычисления предельной погрешности определения площади земельного участка, с подставленными значениями и итоговые (вычисленные) значения (ΔP), м ²		$\Delta P = 3.5 * M_t * \sqrt{P} = 3.5 * 0,1 * \sqrt{26} = 2$	
7.	Предельные минимальный и максимальный размеры земельного участка (R_{\min} и R_{\max}), м ²		- -	
8.	Кадастровый или иной государственный учетный номер (инвентарный) объекта недвижимости, расположенного на образуемом земельном участке		39:15:121034:2568	
9.	Кадастровые номера исходных земельных участков		39:15:121034:9	
9.1.	Кадастровый номер входящего в состав земельного участка, представляющего собой единое землепользование (номер контура многоконтурного земельного участка), преобразование которого осуществляется		-	

3. Сведения о характеристиках образуемого земельного участка:		39:15:121034:9:ЗУ147 : обозначение земельного участка
№ п/п	Наименование характеристики земельного участка	Значение характеристики
1	2	3
9.2.	Кадастровые номера земельных участков, исключаемых из состава измененного (исходного) земельного участка, представляющего собой единое землепользование	-
9.3.	Кадастровый или иной государственный учетный номер (инвентарный) объекта недвижимости, расположенного на измененном земельном участке	-
10.	Условный номер земельного участка	-
11.	Учетный номер проекта межевания территории	-
12.	Дополнительные сведения об образовании земельного участка	-
13.	Сведения о земельных участках (землях общего пользования, территории общего пользования), посредством которых обеспечивается доступ	Земли общего пользования
14.	Иные сведения	-
4. Пояснения к сведениям об образуемом земельном участке:		39:15:121034:9:ЗУ147 : обозначение земельного участка
1.	-	

Сведения об образуемых земельных участках

1. Сведения о характерных точках границ образуемых земельных участков

39:15:121034:9:ЗУ148 :

обозначение земельного участка

Система координат МСК-39, зона 1

Зона № 1

Обозначение характерных точек границ	Координаты, м		Метод определения координат	Формулы, примененные для расчета средней квадратической погрешности определения координат характерной точки границ (Mt), с подставленными в такие формулы значениями и итоговые (вычисленные) значения Mt, м	Описание закрепления точки
	X	Y			
1	2	3	4	5	6
239	358008.16	1186363.78	Метод спутниковых геодезических измерений (определений)	$Mt = \sqrt{(m_0^2 + m_1^2)} = 0.1$	-
240	358006.83	1186370.78	Метод спутниковых геодезических измерений (определений)	$Mt = \sqrt{(m_0^2 + m_1^2)} = 0.1$	-
241	358003.21	1186370.12	Метод спутниковых геодезических измерений (определений)	$Mt = \sqrt{(m_0^2 + m_1^2)} = 0.1$	-
242	358004.51	1186363.10	Метод спутниковых геодезических измерений (определений)	$Mt = \sqrt{(m_0^2 + m_1^2)} = 0.1$	-
239	358008.16	1186363.78	Метод спутниковых геодезических измерений (определений)	$Mt = \sqrt{(m_0^2 + m_1^2)} = 0.1$	-

39:15:121034:9:ЗУ148 :

2. Сведения о частях границ образуемых земельных участков:

обозначение земельного участка

Обозначение части границ		Горизонтальное проложение (S), м	Описание прохождения части границ	Сведения о согласовании местоположения границ (согласовано/спорное)
от т.	до т.			
1	2	3	4	5
239	240	7.13	-	-
240	241	3.68	-	-
241	242	7.14	-	-
242	239	3.71	-	-

3. Сведения о характеристиках образуемого земельного участка:		39:15:121034:9:ЗУ148 : обозначение земельного участка
№ п/п	Наименование характеристики земельного участка	Значение характеристики
1	2	3
1.	Адрес земельного участка	-
1.1.	Сведения о местоположении земельного участка (при отсутствии адреса) в структурированном в соответствии с федеральной информационной адресной системой виде	Калининградская обл., г. Калининград, ул. Ломоносова, ООАВГ "Авиатор-2"
1.2.	Дополнительные сведения о местоположении земельного участка	-
2.	Категория земель	Земли населенных пунктов
3.	Вид (виды) разрешенного использования	Размещение гаражей для собственных нужд (Размещение гаражей для собственных нужд)
3.1.	Дополнительные сведения об использовании земельного участка	-
4.	Реестровый номер границ территориальной зоны или в случае отсутствия такого реестрового номера ее индивидуальное обозначение (вид, тип, номер, индекс)	-
5.	Площадь земельного участка ± величина предельной погрешности определения (вычисления) площади ($P \pm \Delta P$), м ²	26 ± 2
6.	Формула, примененная для вычисления предельной погрешности определения площади земельного участка, с подставленными значениями и итоговые (вычисленные) значения (ΔP), м ²	$\Delta P = 3.5 * M_t * \sqrt{P} = 3.5 * 0,1 * \sqrt{26} = 2$
7.	Предельные минимальный и максимальный размеры земельного участка ($R_{\text{мин}}$ и $R_{\text{макс}}$), м ²	- -
8.	Кадастровый или иной государственный учетный номер (инвентарный) объекта недвижимости, расположенного на образуемом земельном участке	39:15:121034:2888
9.	Кадастровые номера исходных земельных участков	39:15:121034:9
9.1.	Кадастровый номер входящего в состав земельного участка, представляющего собой единое землепользование (номер контура многоконтурного земельного участка), преобразование которого осуществляется	-
9.2.	Кадастровые номера земельных участков, исключаемых из состава измененного (исходного) земельного участка, представляющего собой единое землепользование	-
9.3.	Кадастровый или иной государственный учетный номер (инвентарный) объекта недвижимости, расположенного на измененном земельном участке	-
10.	Условный номер земельного участка	-
11.	Учетный номер проекта межевания территории	-
12.	Дополнительные сведения об образовании земельного участка	-
13.	Сведения о земельных участках (землях общего пользования, территории общего пользования), посредством которых обеспечивается доступ	Земли общего пользования
14.	Иные сведения	-

4. Пояснения к сведениям об образуемом земельном участке:		39:15:121034:9:ЗУ148 :
		обозначение земельного участка
1.	-	

Сведения об образуемых земельных участках

1. Сведения о характерных точках границ образуемых земельных участков

39:15:121034:9:ЗУ149 :

обозначение земельного участка

Система координат МСК-39, зона 1

Зона № 1

Обозначение характерных точек границ	Координаты, м		Метод определения координат	Формулы, примененные для расчета средней квадратической погрешности определения координат характерной точки границ (Mt), с подставленными в такие формулы значениями и итоговые (вычисленные) значения Mt, м	Описание закрепле ния точки
	X	Y			
1	2	3	4	5	6
208	358004.03	1186383.46	Метод спутниковых геодезических измерений (определений)	$Mt = \sqrt{(m_0^2 + m_1^2)} = 0.1$	-
н433У	358002.92	1186389.28	Метод спутниковых геодезических измерений (определений)	$Mt = \sqrt{(m_0^2 + m_1^2)} = 0.1$	-
209	358002.72	1186390.35	Метод спутниковых геодезических измерений (определений)	$Mt = \sqrt{(m_0^2 + m_1^2)} = 0.1$	-
н434У	358002.47	1186390.31	Метод спутниковых геодезических измерений (определений)	$Mt = \sqrt{(m_0^2 + m_1^2)} = 0.1$	-
210	357998.97	1186389.64	Метод спутниковых геодезических измерений (определений)	$Mt = \sqrt{(m_0^2 + m_1^2)} = 0.1$	-
211	358000.28	1186382.75	Метод спутниковых геодезических измерений (определений)	$Mt = \sqrt{(m_0^2 + m_1^2)} = 0.1$	-
208	358004.03	1186383.46	Метод спутниковых геодезических измерений (определений)	$Mt = \sqrt{(m_0^2 + m_1^2)} = 0.1$	-

39:15:121034:9:ЗУ149 :				
2. Сведения о частях границ образуемых земельных участков: _____				
обозначение земельного участка				
Обозначение части границ		Горизонтальное проложение (S), м	Описание прохождения части границ	Сведения о согласовании местоположения границ (согласовано/спорное)
от т.	до т.			
1	2	3	4	5
208	н433У	5.92	-	-
н433У	209	1.09	-	-
209	н434У	0.25	-	-
н434У	210	3.56	-	-
210	211	7.01	-	-
211	208	3.82	-	-
3. Сведения о характеристиках образуемого земельного участка: _____				
39:15:121034:9:ЗУ149 :				
обозначение земельного участка				
№ п/п	Наименование характеристики земельного участка		Значение характеристики	
1	2		3	
1.	Адрес земельного участка		-	
1.1.	Сведения о местоположении земельного участка (при отсутствии адреса) в структурированном в соответствии с федеральной информационной адресной системой виде		Калининградская обл., г. Калининград, ул. Ломоносова, ООАВГ "Авиатор-2"	
1.2.	Дополнительные сведения о местоположении земельного участка		-	
2.	Категория земель		Земли населенных пунктов	
3.	Вид (виды) разрешенного использования		Размещение гаражей для собственных нужд (Размещение гаражей для собственных нужд)	
3.1.	Дополнительные сведения об использовании земельного участка		-	
4.	Реестровый номер границ территориальной зоны или в случае отсутствия такого реестрового номера ее индивидуальное обозначение (вид, тип, номер, индекс)		-	
5.	Площадь земельного участка ± величина предельной погрешности определения (вычисления) площади ($P \pm \Delta P$), м ²		27 ± 2	
6.	Формула, примененная для вычисления предельной погрешности определения площади земельного участка, с подставленными значениями и итоговые (вычисленные) значения (ΔP), м ²		$\Delta P = 3.5 * M_t * \sqrt{P} = 3.5 * 0,1 * \sqrt{27} = 2$	
7.	Предельные минимальный и максимальный размеры земельного участка ($R_{\text{мин}}$ и $R_{\text{макс}}$), м ²		- -	
8.	Кадастровый или иной государственный учетный номер (инвентарный) объекта недвижимости, расположенного на образуемом земельном участке		39:15:121034:2585	
9.	Кадастровые номера исходных земельных участков		39:15:121034:9	
9.1.	Кадастровый номер входящего в состав земельного участка, представляющего собой единое землепользование (номер контура многоконтурного земельного участка), преобразование которого осуществляется		-	

3. Сведения о характеристиках образуемого земельного участка:		39:15:121034:9:ЗУ149 : обозначение земельного участка
№ п/п	Наименование характеристики земельного участка	Значение характеристики
1	2	3
9.2.	Кадастровые номера земельных участков, исключаемых из состава измененного (исходного) земельного участка, представляющего собой единое землепользование	-
9.3.	Кадастровый или иной государственный учетный номер (инвентарный) объекта недвижимости, расположенного на измененном земельном участке	-
10.	Условный номер земельного участка	-
11.	Учетный номер проекта межевания территории	-
12.	Дополнительные сведения об образовании земельного участка	-
13.	Сведения о земельных участках (землях общего пользования, территории общего пользования), посредством которых обеспечивается доступ	Земли общего пользования
14.	Иные сведения	-
4. Пояснения к сведениям об образуемом земельном участке:		39:15:121034:9:ЗУ149 : обозначение земельного участка
1.	-	

Сведения об образуемых земельных участках

1. Сведения о характерных точках границ образуемых земельных участков

39:15:121034:9:ЗУ150 :

обозначение земельного участка

Система координат МСК-39, зона 1

Зона № 1

Обозначение характерных точек границ	Координаты, м		Метод определения координат	Формулы, примененные для расчета средней квадратической погрешности определения координат характерной точки границ (Mt), с подставленными в такие формулы значениями и итоговые (вычисленные) значения Mt, м	Описание закрепления точки
	X	Y			
1	2	3	4	5	6
н421У	357982.21	1186379.45	Метод спутниковых геодезических измерений (определений)	$Mt = \sqrt{(m_0^2 + m_1^2)} = 0.1$	-
н420У	357982.18	1186379.62	Метод спутниковых геодезических измерений (определений)	$Mt = \sqrt{(m_0^2 + m_1^2)} = 0.1$	-
н419У	357980.94	1186386.34	Метод спутниковых геодезических измерений (определений)	$Mt = \sqrt{(m_0^2 + m_1^2)} = 0.1$	-
н435У	357977.30	1186385.67	Метод спутниковых геодезических измерений (определений)	$Mt = \sqrt{(m_0^2 + m_1^2)} = 0.1$	-
н436У	357978.57	1186378.78	Метод спутниковых геодезических измерений (определений)	$Mt = \sqrt{(m_0^2 + m_1^2)} = 0.1$	-
н421У	357982.21	1186379.45	Метод спутниковых геодезических измерений (определений)	$Mt = \sqrt{(m_0^2 + m_1^2)} = 0.1$	-

39:15:121034:9:ЗУ150 :

2. Сведения о частях границ образуемых земельных участков:

обозначение земельного участка

Обозначение части границ		Горизонтальное проложение (S), м	Описание прохождения части границ	Сведения о согласовании местоположения границ (согласовано/спорное)
от т.	до т.			
1	2	3	4	5
н421У	н420У	0.17	-	-
н420У	н419У	6.83	-	-
н419У	н435У	3.70	-	-

39:15:121034:9:ЗУ150 :				
2. Сведения о частях границ образуемых земельных участков: _____				
обозначение земельного участка				
Обозначение части границ		Горизонтальное проложение (S), м	Описание прохождения части границ	Сведения о согласовании местоположения границ (согласовано/спорное)
от т.	до т.			
1	2	3	4	5
н435У	н436У	7.01	-	-
н436У	н421У	3.70	-	-
3. Сведения о характеристиках образуемого земельного участка: _____				
39:15:121034:9:ЗУ150 :				
обозначение земельного участка				
№ п/п	Наименование характеристики земельного участка		Значение характеристики	
1	2		3	
1.	Адрес земельного участка		-	
1.1.	Сведения о местоположении земельного участка (при отсутствии адреса) в структурированном в соответствии с федеральной информационной адресной системой виде		Калининградская обл., г. Калининград, ул. Ломоносова, ООАВГ "Авиатор-2"	
1.2.	Дополнительные сведения о местоположении земельного участка		-	
2.	Категория земель		Земли населенных пунктов	
3.	Вид (виды) разрешенного использования		Размещение гаражей для собственных нужд (Размещение гаражей для собственных нужд)	
3.1.	Дополнительные сведения об использовании земельного участка		-	
4.	Реестровый номер границ территориальной зоны или в случае отсутствия такого реестрового номера ее индивидуальное обозначение (вид, тип, номер, индекс)		-	
5.	Площадь земельного участка ± величина предельной погрешности определения (вычисления) площади ($P \pm \Delta P$), м ²		26 ± 2	
6.	Формула, примененная для вычисления предельной погрешности определения площади земельного участка, с подставленными значениями и итоговые (вычисленные) значения (ΔP), м ²		$\Delta P = 3.5 * M_t * \sqrt{P} = 3.5 * 0,1 * \sqrt{26} = 2$	
7.	Предельные минимальный и максимальный размеры земельного участка (R_{\min} и R_{\max}), м ²		- -	
8.	Кадастровый или иной государственный учетный номер (инвентарный) объекта недвижимости, расположенного на образуемом земельном участке		39:15:121034:2592	
9.	Кадастровые номера исходных земельных участков		39:15:121034:9	
9.1.	Кадастровый номер входящего в состав земельного участка, представляющего собой единое землепользование (номер контура многоконтурного земельного участка), преобразование которого осуществляется		-	
9.2.	Кадастровые номера земельных участков, исключаемых из состава измененного (исходного) земельного участка, представляющего собой единое землепользование		-	
9.3.	Кадастровый или иной государственный учетный номер (инвентарный) объекта недвижимости, расположенного на измененном земельном участке		-	

3. Сведения о характеристиках образуемого земельного участка:		39:15:121034:9:ЗУ150 : обозначение земельного участка
№ п/п	Наименование характеристики земельного участка	Значение характеристики
1	2	3
10.	Условный номер земельного участка	-
11.	Учетный номер проекта межевания территории	-
12.	Дополнительные сведения об образовании земельного участка	-
13.	Сведения о земельных участках (землях общего пользования, территории общего пользования), посредством которых обеспечивается доступ	Земли общего пользования
14.	Иные сведения	-
4. Пояснения к сведениям об образуемом земельном участке:		39:15:121034:9:ЗУ150 : обозначение земельного участка
1.	-	

Сведения об образуемых земельных участках

1. Сведения о характерных точках границ образуемых земельных участков

39:15:121034:9:ЗУ151 :

обозначение земельного участка

Система координат МСК-39, зона 1

Зона № 1

Обозначение характерных точек границ	Координаты, м		Метод определения координат	Формулы, примененные для расчета средней квадратической погрешности определения координат характерной точки границ (Mt), с подставленными в такие формулы значениями и итоговые (вычисленные) значения Mt, м	Описание закрепления точки
	X	Y			
1	2	3	4	5	6
н436У	357978.57	1186378.78	Метод спутниковых геодезических измерений (определений)	$Mt = \sqrt{(m_0^2 + m_1^2)} = 0.1$	-
н435У	357977.30	1186385.67	Метод спутниковых геодезических измерений (определений)	$Mt = \sqrt{(m_0^2 + m_1^2)} = 0.1$	-
н64У	357973.71	1186385.01	Метод спутниковых геодезических измерений (определений)	$Mt = \sqrt{(m_0^2 + m_1^2)} = 0.1$	-
н63У	357974.98	1186378.12	Метод спутниковых геодезических измерений (определений)	$Mt = \sqrt{(m_0^2 + m_1^2)} = 0.1$	-
н436У	357978.57	1186378.78	Метод спутниковых геодезических измерений (определений)	$Mt = \sqrt{(m_0^2 + m_1^2)} = 0.1$	-

39:15:121034:9:ЗУ151 :

2. Сведения о частях границ образуемых земельных участков:

обозначение земельного участка

Обозначение части границ		Горизонтальное проложение (S), м	Описание прохождения части границ	Сведения о согласовании местоположения границ (согласовано/спорное)
от т.	до т.			
1	2	3	4	5
н436У	н435У	7.01	-	-
н435У	н64У	3.65	-	-
н64У	н63У	7.01	-	-
н63У	н436У	3.65	-	-

3. Сведения о характеристиках образуемого земельного участка:		39:15:121034:9:ЗУ151 :
		обозначение земельного участка
№ п/п	Наименование характеристики земельного участка	Значение характеристики
1	2	3
1.	Адрес земельного участка	-
1.1.	Сведения о местоположении земельного участка (при отсутствии адреса) в структурированном в соответствии с федеральной информационной адресной системой виде	Калининградская обл., г. Калининград, ул. Ломоносова, ООАВГ "Авиатор-2"
1.2.	Дополнительные сведения о местоположении земельного участка	-
2.	Категория земель	Земли населенных пунктов
3.	Вид (виды) разрешенного использования	Размещение гаражей для собственных нужд (Размещение гаражей для собственных нужд)
3.1.	Дополнительные сведения об использовании земельного участка	-
4.	Реестровый номер границ территориальной зоны или в случае отсутствия такого реестрового номера ее индивидуальное обозначение (вид, тип, номер, индекс)	-
5.	Площадь земельного участка \pm величина предельной погрешности определения (вычисления) площади ($P \pm \Delta P$), м ²	26 ± 2
6.	Формула, примененная для вычисления предельной погрешности определения площади земельного участка, с подставленными значениями и итоговые (вычисленные) значения (ΔP), м ²	$\Delta P = 3.5 * M_t * \sqrt{P} = 3.5 * 0,1 * \sqrt{26} = 2$
7.	Предельные минимальный и максимальный размеры земельного участка (R_{\min} и R_{\max}), м ²	- -
8.	Кадастровый или иной государственный учетный номер (инвентарный) объекта недвижимости, расположенного на образуемом земельном участке	39:15:121034:2557
9.	Кадастровые номера исходных земельных участков	39:15:121034:9
9.1.	Кадастровый номер входящего в состав земельного участка, представляющего собой единое землепользование (номер контура многоконтурного земельного участка), преобразование которого осуществляется	-
9.2.	Кадастровые номера земельных участков, исключаемых из состава измененного (исходного) земельного участка, представляющего собой единое землепользование	-
9.3.	Кадастровый или иной государственный учетный номер (инвентарный) объекта недвижимости, расположенного на измененном земельном участке	-
10.	Условный номер земельного участка	-
11.	Учетный номер проекта межевания территории	-
12.	Дополнительные сведения об образовании земельного участка	-
13.	Сведения о земельных участках (землях общего пользования, территории общего пользования), посредством которых обеспечивается доступ	Земли общего пользования
14.	Иные сведения	-

4. Пояснения к сведениям об образуемом земельном участке:

39:15:121034:9:ЗУ151 :

обозначение земельного участка

1.

-

Сведения об образуемых земельных участках

1. Сведения о характерных точках границ образуемых земельных участков

39:15:121034:9:ЗУ152 :

обозначение земельного участка

Система координат МСК-39, зона 1

Зона № 1

Обозначение характерных точек границ	Координаты, м		Метод определения координат	Формулы, примененные для расчета средней квадратической погрешности определения координат характерной точки границ (Mt), с подставленными в такие формулы значениями и итоговые (вычисленные) значения Mt, м	Описание закрепления точки
	X	Y			
1	2	3	4	5	6
н398У	357968.76	1186356.35	Метод спутниковых геодезических измерений (определений)	$Mt = \sqrt{(m_0^2 + m_1^2)} = 0.1$	-
н397У	357967.37	1186363.71	Метод спутниковых геодезических измерений (определений)	$Mt = \sqrt{(m_0^2 + m_1^2)} = 0.1$	-
н437У	357960.85	1186362.59	Метод спутниковых геодезических измерений (определений)	$Mt = \sqrt{(m_0^2 + m_1^2)} = 0.1$	-
н438У	357962.07	1186355.24	Метод спутниковых геодезических измерений (определений)	$Mt = \sqrt{(m_0^2 + m_1^2)} = 0.1$	-
н398У	357968.76	1186356.35	Метод спутниковых геодезических измерений (определений)	$Mt = \sqrt{(m_0^2 + m_1^2)} = 0.1$	-

39:15:121034:9:ЗУ152 :

2. Сведения о частях границ образуемых земельных участков:

обозначение земельного участка

Обозначение части границ		Горизонтальное проложение (S), м	Описание прохождения части границ	Сведения о согласовании местоположения границ (согласовано/спорное)
от т.	до т.			
1	2	3	4	5
н398У	н397У	7.49	-	-
н397У	н437У	6.62	-	-
н437У	н438У	7.45	-	-
н438У	н398У	6.78	-	-

3. Сведения о характеристиках образуемого земельного участка:		39:15:121034:9:ЗУ152 : обозначение земельного участка
№ п/п	Наименование характеристики земельного участка	Значение характеристики
1	2	3
1.	Адрес земельного участка	-
1.1.	Сведения о местоположении земельного участка (при отсутствии адреса) в структурированном в соответствии с федеральной информационной адресной системой виде	Калининградская обл., г. Калининград, ул. Ломоносова, ООАВГ "Авиатор-2"
1.2.	Дополнительные сведения о местоположении земельного участка	-
2.	Категория земель	Земли населенных пунктов
3.	Вид (виды) разрешенного использования	Размещение гаражей для собственных нужд (Размещение гаражей для собственных нужд)
3.1.	Дополнительные сведения об использовании земельного участка	-
4.	Реестровый номер границ территориальной зоны или в случае отсутствия такого реестрового номера ее индивидуальное обозначение (вид, тип, номер, индекс)	-
5.	Площадь земельного участка \pm величина предельной погрешности определения (вычисления) площади ($P \pm \Delta P$), м ²	50 ± 2
6.	Формула, примененная для вычисления предельной погрешности определения площади земельного участка, с подставленными значениями и итоговые (вычисленные) значения (ΔP), м ²	$\Delta P = 3.5 * M_t * \sqrt{P} = 3.5 * 0,1 * \sqrt{50} = 2$
7.	Предельные минимальный и максимальный размеры земельного участка (R_{\min} и R_{\max}), м ²	- -
8.	Кадастровый или иной государственный учетный номер (инвентарный) объекта недвижимости, расположенного на образуемом земельном участке	-
9.	Кадастровые номера исходных земельных участков	39:15:121034:9
9.1.	Кадастровый номер входящего в состав земельного участка, представляющего собой единое землепользование (номер контура многоконтурного земельного участка), преобразование которого осуществляется	-
9.2.	Кадастровые номера земельных участков, исключаемых из состава измененного (исходного) земельного участка, представляющего собой единое землепользование	-
9.3.	Кадастровый или иной государственный учетный номер (инвентарный) объекта недвижимости, расположенного на измененном земельном участке	-
10.	Условный номер земельного участка	-
11.	Учетный номер проекта межевания территории	-
12.	Дополнительные сведения об образовании земельного участка	-
13.	Сведения о земельных участках (землях общего пользования, территории общего пользования), посредством которых обеспечивается доступ	Земли общего пользования
14.	Иные сведения	-

4. Пояснения к сведениям об образуемом земельном участке:		39:15:121034:9:ЗУ152 :
		обозначение земельного участка
1.	-	

Сведения об образуемых земельных участках

1. Сведения о характерных точках границ образуемых земельных участков

39:15:121034:9:ЗУ153 :

обозначение земельного участка

Система координат МСК-39, зона 1

Зона № 1

Обозначение характерных точек границ	Координаты, м		Метод определения координат	Формулы, примененные для расчета средней квадратической погрешности определения координат характерной точки границ (Mt), с подставленными в такие формулы значениями и итоговые (вычисленные) значения Mt, м	Описание закрепления точки
	X	Y			
1	2	3	4	5	6
н439У	357987.05	1186319.12	Метод спутниковых геодезических измерений (определений)	$Mt = \sqrt{(m_0^2 + m_1^2)} = 0.1$	-
н440У	357985.94	1186325.74	Метод спутниковых геодезических измерений (определений)	$Mt = \sqrt{(m_0^2 + m_1^2)} = 0.1$	-
н441У	357982.13	1186325.07	Метод спутниковых геодезических измерений (определений)	$Mt = \sqrt{(m_0^2 + m_1^2)} = 0.1$	-
н442У	357982.25	1186324.37	Метод спутниковых геодезических измерений (определений)	$Mt = \sqrt{(m_0^2 + m_1^2)} = 0.1$	-
н443У	357983.27	1186318.43	Метод спутниковых геодезических измерений (определений)	$Mt = \sqrt{(m_0^2 + m_1^2)} = 0.1$	-
н439У	357987.05	1186319.12	Метод спутниковых геодезических измерений (определений)	$Mt = \sqrt{(m_0^2 + m_1^2)} = 0.1$	-

39:15:121034:9:ЗУ153 :

2. Сведения о частях границ образуемых земельных участков:

обозначение земельного участка

Обозначение части границ		Горизонтальное проложение (S), м	Описание прохождения части границ	Сведения о согласовании местоположения границ (согласовано/спорное)
от т.	до т.			
1	2	3	4	5
н439У	н440У	6.71	-	-
н440У	н441У	3.87	-	-
н441У	н442У	0.71	-	-

39:15:121034:9:ЗУ153 :				
2. Сведения о частях границ образуемых земельных участков: _____				
обозначение земельного участка				
Обозначение части границ		Горизонтальное проложение (S), м	Описание прохождения части границ	Сведения о согласовании местоположения границ (согласовано/спорное)
от т.	до т.			
1	2	3	4	5
н442У	н443У	6.03	-	-
н443У	н439У	3.84	-	-
3. Сведения о характеристиках образуемого земельного участка: _____				
39:15:121034:9:ЗУ153 :				
обозначение земельного участка				
№ п/п	Наименование характеристики земельного участка		Значение характеристики	
1	2		3	
1.	Адрес земельного участка		-	
1.1.	Сведения о местоположении земельного участка (при отсутствии адреса) в структурированном в соответствии с федеральной информационной адресной системой виде		Калининградская обл., г. Калининград, ул. Ломоносова, ООАВГ "Авиатор-2"	
1.2.	Дополнительные сведения о местоположении земельного участка		-	
2.	Категория земель		Земли населенных пунктов	
3.	Вид (виды) разрешенного использования		Размещение гаражей для собственных нужд (Размещение гаражей для собственных нужд)	
3.1.	Дополнительные сведения об использовании земельного участка		-	
4.	Реестровый номер границ территориальной зоны или в случае отсутствия такого реестрового номера ее индивидуальное обозначение (вид, тип, номер, индекс)		-	
5.	Площадь земельного участка ± величина предельной погрешности определения (вычисления) площади ($P \pm \Delta P$), м ²		26 ± 2	
6.	Формула, примененная для вычисления предельной погрешности определения площади земельного участка, с подставленными значениями и итоговые (вычисленные) значения (ΔP), м ²		$\Delta P = 3.5 * M_t * \sqrt{P} = 3.5 * 0,1 * \sqrt{26} = 2$	
7.	Предельные минимальный и максимальный размеры земельного участка (R_{\min} и R_{\max}), м ²		- -	
8.	Кадастровый или иной государственный учетный номер (инвентарный) объекта недвижимости, расположенного на образуемом земельном участке		-	
9.	Кадастровые номера исходных земельных участков		39:15:121034:9	
9.1.	Кадастровый номер входящего в состав земельного участка, представляющего собой единое землепользование (номер контура многоконтурного земельного участка), преобразование которого осуществляется		-	
9.2.	Кадастровые номера земельных участков, исключаемых из состава измененного (исходного) земельного участка, представляющего собой единое землепользование		-	
9.3.	Кадастровый или иной государственный учетный номер (инвентарный) объекта недвижимости, расположенного на измененном земельном участке		-	

3. Сведения о характеристиках образуемого земельного участка:		39:15:121034:9:ЗУ153 : обозначение земельного участка
№ п/п	Наименование характеристики земельного участка	Значение характеристики
1	2	3
10.	Условный номер земельного участка	-
11.	Учетный номер проекта межевания территории	-
12.	Дополнительные сведения об образовании земельного участка	-
13.	Сведения о земельных участках (землях общего пользования, территории общего пользования), посредством которых обеспечивается доступ	Земли общего пользования
14.	Иные сведения	-
4. Пояснения к сведениям об образуемом земельном участке:		39:15:121034:9:ЗУ153 : обозначение земельного участка
1.	-	

Сведения об образуемых земельных участках

1. Сведения о характерных точках границ образуемых земельных участков

39:15:121034:9:ЗУ154 :

обозначение земельного участка

Система координат МСК-39, зона 1

Зона № 1

Обозначение характерных точек границ	Координаты, м		Метод определения координат	Формулы, примененные для расчета средней квадратической погрешности определения координат характерной точки границ (Mt), с подставленными в такие формулы значениями и итоговые (вычисленные) значения Mt, м	Описание закрепления точки
	X	Y			
1	2	3	4	5	6
176	357997.11	1186331.90	Метод спутниковых геодезических измерений (определений)	$Mt = \sqrt{(m_0^2 + m_1^2)} = 0.1$	-
н444У	357995.78	1186339.40	Метод спутниковых геодезических измерений (определений)	$Mt = \sqrt{(m_0^2 + m_1^2)} = 0.1$	-
н445У	357991.71	1186338.67	Метод спутниковых геодезических измерений (определений)	$Mt = \sqrt{(m_0^2 + m_1^2)} = 0.1$	-
н446У	357993.07	1186331.17	Метод спутниковых геодезических измерений (определений)	$Mt = \sqrt{(m_0^2 + m_1^2)} = 0.1$	-
176	357997.11	1186331.90	Метод спутниковых геодезических измерений (определений)	$Mt = \sqrt{(m_0^2 + m_1^2)} = 0.1$	-

39:15:121034:9:ЗУ154 :

2. Сведения о частях границ образуемых земельных участков:

обозначение земельного участка

Обозначение части границ		Горизонтальное проложение (S), м	Описание прохождения части границ	Сведения о согласовании местоположения границ (согласовано/спорное)
от т.	до т.			
1	2	3	4	5
176	н444У	7.62	-	-
н444У	н445У	4.13	-	-
н445У	н446У	7.62	-	-
н446У	176	4.11	-	-

3. Сведения о характеристиках образуемого земельного участка:		39:15:121034:9:ЗУ154 : обозначение земельного участка
№ п/п	Наименование характеристики земельного участка	Значение характеристики
1	2	3
1.	Адрес земельного участка	-
1.1.	Сведения о местоположении земельного участка (при отсутствии адреса) в структурированном в соответствии с федеральной информационной адресной системой виде	Калининградская обл., г. Калининград, ул. Ломоносова, ООАВГ "Авиатор-2"
1.2.	Дополнительные сведения о местоположении земельного участка	-
2.	Категория земель	Земли населенных пунктов
3.	Вид (виды) разрешенного использования	Размещение гаражей для собственных нужд (Размещение гаражей для собственных нужд)
3.1.	Дополнительные сведения об использовании земельного участка	-
4.	Реестровый номер границ территориальной зоны или в случае отсутствия такого реестрового номера ее индивидуальное обозначение (вид, тип, номер, индекс)	-
5.	Площадь земельного участка \pm величина предельной погрешности определения (вычисления) площади ($P \pm \Delta P$), м ²	31 ± 2
6.	Формула, примененная для вычисления предельной погрешности определения площади земельного участка, с подставленными значениями и итоговые (вычисленные) значения (ΔP), м ²	$\Delta P = 3.5 * M_t * \sqrt{P} = 3.5 * 0,1 * \sqrt{31} = 2$
7.	Предельные минимальный и максимальный размеры земельного участка (R_{\min} и R_{\max}), м ²	- -
8.	Кадастровый или иной государственный учетный номер (инвентарный) объекта недвижимости, расположенного на образуемом земельном участке	-
9.	Кадастровые номера исходных земельных участков	39:15:121034:9
9.1.	Кадастровый номер входящего в состав земельного участка, представляющего собой единое землепользование (номер контура многоконтурного земельного участка), преобразование которого осуществляется	-
9.2.	Кадастровые номера земельных участков, исключаемых из состава измененного (исходного) земельного участка, представляющего собой единое землепользование	-
9.3.	Кадастровый или иной государственный учетный номер (инвентарный) объекта недвижимости, расположенного на измененном земельном участке	-
10.	Условный номер земельного участка	-
11.	Учетный номер проекта межевания территории	-
12.	Дополнительные сведения об образовании земельного участка	-
13.	Сведения о земельных участках (землях общего пользования, территории общего пользования), посредством которых обеспечивается доступ	Земли общего пользования
14.	Иные сведения	-

4. Пояснения к сведениям об образуемом земельном участке:		39:15:121034:9:ЗУ154 :
		обозначение земельного участка
1.	-	

Сведения об образуемых земельных участках

1. Сведения о характерных точках границ образуемых земельных участков

39:15:121034:9:ЗУ155 :

обозначение земельного участка

Система координат МСК-39, зона 1

Зона № 1

Обозначение характерных точек границ	Координаты, м		Метод определения координат	Формулы, примененные для расчета средней квадратической погрешности определения координат характерной точки границ (Mt), с подставленными в такие формулы значениями и итоговые (вычисленные) значения Mt, м	Описание закрепления точки
	X	Y			
1	2	3	4	5	6
н446У	357993.07	1186331.17	Метод спутниковых геодезических измерений (определений)	$Mt = \sqrt{(m_0^2 + m_1^2)} = 0.1$	-
н445У	357991.71	1186338.67	Метод спутниковых геодезических измерений (определений)	$Mt = \sqrt{(m_0^2 + m_1^2)} = 0.1$	-
н447У	357987.63	1186337.94	Метод спутниковых геодезических измерений (определений)	$Mt = \sqrt{(m_0^2 + m_1^2)} = 0.1$	-
н448У	357988.99	1186330.43	Метод спутниковых геодезических измерений (определений)	$Mt = \sqrt{(m_0^2 + m_1^2)} = 0.1$	-
н446У	357993.07	1186331.17	Метод спутниковых геодезических измерений (определений)	$Mt = \sqrt{(m_0^2 + m_1^2)} = 0.1$	-

39:15:121034:9:ЗУ155 :

2. Сведения о частях границ образуемых земельных участков:

обозначение земельного участка

Обозначение части границ		Горизонтальное проложение (S), м	Описание прохождения части границ	Сведения о согласовании местоположения границ (согласовано/спорное)
от т.	до т.			
1	2	3	4	5
н446У	н445У	7.62	-	-
н445У	н447У	4.14	-	-
н447У	н448У	7.63	-	-
н448У	н446У	4.15	-	-

3. Сведения о характеристиках образуемого земельного участка:		39:15:121034:9:3У155 : обозначение земельного участка
№ п/п	Наименование характеристики земельного участка	Значение характеристики
1	2	3
1.	Адрес земельного участка	-
1.1.	Сведения о местоположении земельного участка (при отсутствии адреса) в структурированном в соответствии с федеральной информационной адресной системой виде	Калининградская обл., г. Калининград, ул. Ломоносова, ООАВГ "Авиатор-2"
1.2.	Дополнительные сведения о местоположении земельного участка	-
2.	Категория земель	Земли населенных пунктов
3.	Вид (виды) разрешенного использования	Размещение гаражей для собственных нужд (Размещение гаражей для собственных нужд)
3.1.	Дополнительные сведения об использовании земельного участка	-
4.	Реестровый номер границ территориальной зоны или в случае отсутствия такого реестрового номера ее индивидуальное обозначение (вид, тип, номер, индекс)	-
5.	Площадь земельного участка ± величина предельной погрешности определения (вычисления) площади ($P \pm \Delta P$), м ²	32 ± 2
6.	Формула, примененная для вычисления предельной погрешности определения площади земельного участка, с подставленными значениями и итоговые (вычисленные) значения (ΔP), м ²	$\Delta P = 3.5 * M_t * \sqrt{P} = 3.5 * 0,1 * \sqrt{32} = 2$
7.	Предельные минимальный и максимальный размеры земельного участка (R_{\min} и R_{\max}), м ²	- -
8.	Кадастровый или иной государственный учетный номер (инвентарный) объекта недвижимости, расположенного на образуемом земельном участке	-
9.	Кадастровые номера исходных земельных участков	39:15:121034:9
9.1.	Кадастровый номер входящего в состав земельного участка, представляющего собой единое землепользование (номер контура многоконтурного земельного участка), преобразование которого осуществляется	-
9.2.	Кадастровые номера земельных участков, исключаемых из состава измененного (исходного) земельного участка, представляющего собой единое землепользование	-
9.3.	Кадастровый или иной государственный учетный номер (инвентарный) объекта недвижимости, расположенного на измененном земельном участке	-
10.	Условный номер земельного участка	-
11.	Учетный номер проекта межевания территории	-
12.	Дополнительные сведения об образовании земельного участка	-
13.	Сведения о земельных участках (землях общего пользования, территории общего пользования), посредством которых обеспечивается доступ	Земли общего пользования
14.	Иные сведения	-

4. Пояснения к сведениям об образуемом земельном участке:		39:15:121034:9:ЗУ155 :
		обозначение земельного участка
1.	-	

Сведения об образуемых земельных участках

1. Сведения о характерных точках границ образуемых земельных участков

39:15:121034:9:ЗУ156 :

обозначение земельного участка

Система координат МСК-39, зона 1

Зона № 1

Обозначение характерных точек границ	Координаты, м		Метод определения координат	Формулы, примененные для расчета средней квадратической погрешности определения координат характерной точки границ (Mt), с подставленными в такие формулы значениями и итоговые (вычисленные) значения Mt, м	Описание закрепления точки
	X	Y			
1	2	3	4	5	6
н448У	357988.99	1186330.43	Метод спутниковых геодезических измерений (определений)	$Mt = \sqrt{(m_0^2 + m_1^2)} = 0.1$	-
н447У	357987.63	1186337.94	Метод спутниковых геодезических измерений (определений)	$Mt = \sqrt{(m_0^2 + m_1^2)} = 0.1$	-
85	357983.77	1186337.23	Метод спутниковых геодезических измерений (определений)	$Mt = \sqrt{(m_0^2 + m_1^2)} = 0.1$	-
84	357985.13	1186329.73	Метод спутниковых геодезических измерений (определений)	$Mt = \sqrt{(m_0^2 + m_1^2)} = 0.1$	-
н448У	357988.99	1186330.43	Метод спутниковых геодезических измерений (определений)	$Mt = \sqrt{(m_0^2 + m_1^2)} = 0.1$	-

39:15:121034:9:ЗУ156 :

2. Сведения о частях границ образуемых земельных участков:

обозначение земельного участка

Обозначение части границ		Горизонтальное проложение (S), м	Описание прохождения части границ	Сведения о согласовании местоположения границ (согласовано/спорное)
от т.	до т.			
1	2	3	4	5
н448У	н447У	7.63	-	-
н447У	85	3.92	-	-
85	84	7.62	-	-
84	н448У	3.92	-	-

3. Сведения о характеристиках образуемого земельного участка:		39:15:121034:9:ЗУ156 : обозначение земельного участка
№ п/п	Наименование характеристики земельного участка	Значение характеристики
1	2	3
1.	Адрес земельного участка	-
1.1.	Сведения о местоположении земельного участка (при отсутствии адреса) в структурированном в соответствии с федеральной информационной адресной системой виде	Калининградская обл., г. Калининград, ул. Ломоносова, ООАВГ "Авиатор-2"
1.2.	Дополнительные сведения о местоположении земельного участка	-
2.	Категория земель	Земли населенных пунктов
3.	Вид (виды) разрешенного использования	Размещение гаражей для собственных нужд (Размещение гаражей для собственных нужд)
3.1.	Дополнительные сведения об использовании земельного участка	-
4.	Реестровый номер границ территориальной зоны или в случае отсутствия такого реестрового номера ее индивидуальное обозначение (вид, тип, номер, индекс)	-
5.	Площадь земельного участка \pm величина предельной погрешности определения (вычисления) площади ($P \pm \Delta P$), м ²	30 ± 2
6.	Формула, примененная для вычисления предельной погрешности определения площади земельного участка, с подставленными значениями и итоговые (вычисленные) значения (ΔP), м ²	$\Delta P = 3.5 * M_t * \sqrt{P} = 3.5 * 0,1 * \sqrt{30} = 2$
7.	Предельные минимальный и максимальный размеры земельного участка ($R_{\text{мин}}$ и $R_{\text{макс}}$), м ²	- -
8.	Кадастровый или иной государственный учетный номер (инвентарный) объекта недвижимости, расположенного на образуемом земельном участке	-
9.	Кадастровые номера исходных земельных участков	39:15:121034:9
9.1.	Кадастровый номер входящего в состав земельного участка, представляющего собой единое землепользование (номер контура многоконтурного земельного участка), преобразование которого осуществляется	-
9.2.	Кадастровые номера земельных участков, исключаемых из состава измененного (исходного) земельного участка, представляющего собой единое землепользование	-
9.3.	Кадастровый или иной государственный учетный номер (инвентарный) объекта недвижимости, расположенного на измененном земельном участке	-
10.	Условный номер земельного участка	-
11.	Учетный номер проекта межевания территории	-
12.	Дополнительные сведения об образовании земельного участка	-
13.	Сведения о земельных участках (землях общего пользования, территории общего пользования), посредством которых обеспечивается доступ	Земли общего пользования
14.	Иные сведения	-

4. Пояснения к сведениям об образуемом земельном участке:		39:15:121034:9:ЗУ156 :
		обозначение земельного участка
1.	-	

Сведения об образуемых земельных участках

1. Сведения о характерных точках границ образуемых земельных участков

39:15:121034:9:ЗУ157 :

обозначение земельного участка

Система координат МСК-39, зона 1

Зона № 1

Обозначение характерных точек границ	Координаты, м		Метод определения координат	Формулы, примененные для расчета средней квадратической погрешности определения координат характерной точки границ (Mt), с подставленными в такие формулы значениями и итоговые (вычисленные) значения Mt, м	Описание закрепле ния точки
	X	Y			
1	2	3	4	5	6
н449У	358017.89	1186365.62	Метод спутниковых геодезических измерений (определений)	$Mt = \sqrt{(m_0^2 + m_1^2)} = 0.1$	-
н450У	358017.84	1186365.91	Метод спутниковых геодезических измерений (определений)	$Mt = \sqrt{(m_0^2 + m_1^2)} = 0.1$	-
н451У	358016.92	1186370.41	Метод спутниковых геодезических измерений (определений)	$Mt = \sqrt{(m_0^2 + m_1^2)} = 0.1$	-
н452У	358014.93	1186370.00	Метод спутниковых геодезических измерений (определений)	$Mt = \sqrt{(m_0^2 + m_1^2)} = 0.1$	-
н407У	358014.48	1186372.35	Метод спутниковых геодезических измерений (определений)	$Mt = \sqrt{(m_0^2 + m_1^2)} = 0.1$	-
240	358006.83	1186370.78	Метод спутниковых геодезических измерений (определений)	$Mt = \sqrt{(m_0^2 + m_1^2)} = 0.1$	-
239	358008.16	1186363.78	Метод спутниковых геодезических измерений (определений)	$Mt = \sqrt{(m_0^2 + m_1^2)} = 0.1$	-
н449У	358017.89	1186365.62	Метод спутниковых геодезических измерений (определений)	$Mt = \sqrt{(m_0^2 + m_1^2)} = 0.1$	-

39:15:121034:9:ЗУ157 :				
2. Сведения о частях границ образуемых земельных участков:				
обозначение земельного участка				
Обозначение части границ		Горизонтальное проложение (S), м	Описание прохождения части границ	Сведения о согласовании местоположения границ (согласовано/спорное)
от т.	до т.			
1	2	3	4	5
н449У	н450У	0.29	-	-
н450У	н451У	4.59	-	-
н451У	н452У	2.03	-	-
н452У	н407У	2.39	-	-
н407У	240	7.81	-	-
240	239	7.13	-	-
239	н449У	9.90	-	-
3. Сведения о характеристиках образуемого земельного участка:				
39:15:121034:9:ЗУ157 :				
обозначение земельного участка				
№ п/п	Наименование характеристики земельного участка		Значение характеристики	
1	2		3	
1.	Адрес земельного участка		-	
1.1.	Сведения о местоположении земельного участка (при отсутствии адреса) в структурированном в соответствии с федеральной информационной адресной системой виде		Калининградская обл., г. Калининград, ул. Ломоносова, ООАВГ "Авиатор-2"	
1.2.	Дополнительные сведения о местоположении земельного участка		-	
2.	Категория земель		Земли населенных пунктов	
3.	Вид (виды) разрешенного использования		Размещение гаражей для собственных нужд (Размещение гаражей для собственных нужд)	
3.1.	Дополнительные сведения об использовании земельного участка		-	
4.	Реестровый номер границ территориальной зоны или в случае отсутствия такого реестрового номера ее индивидуальное обозначение (вид, тип, номер, индекс)		-	
5.	Площадь земельного участка ± величина предельной погрешности определения (вычисления) площади ($P \pm \Delta P$), м ²		66 ± 3	
6.	Формула, примененная для вычисления предельной погрешности определения площади земельного участка, с подставленными значениями и итоговые (вычисленные) значения (ΔP), м ²		$\Delta P = 3.5 * M_t * \sqrt{P} = 3.5 * 0,1 * \sqrt{66} = 3$	
7.	Предельные минимальный и максимальный размеры земельного участка ($P_{\text{мин}}$ и $P_{\text{макс}}$), м ²		- -	
8.	Кадастровый или иной государственный учетный номер (инвентарный) объекта недвижимости, расположенного на образуемом земельном участке		39:15:121034:3483	
9.	Кадастровые номера исходных земельных участков		39:15:121034:9	
9.1.	Кадастровый номер входящего в состав земельного участка, представляющего собой единое землепользование (номер контура многоконтурного земельного участка), преобразование которого осуществляется		-	

3. Сведения о характеристиках образуемого земельного участка:		39:15:121034:9:ЗУ157 : обозначение земельного участка
№ п/п	Наименование характеристики земельного участка	Значение характеристики
1	2	3
9.2.	Кадастровые номера земельных участков, исключаемых из состава измененного (исходного) земельного участка, представляющего собой единое землепользование	-
9.3.	Кадастровый или иной государственный учетный номер (инвентарный) объекта недвижимости, расположенного на измененном земельном участке	-
10.	Условный номер земельного участка	-
11.	Учетный номер проекта межевания территории	-
12.	Дополнительные сведения об образовании земельного участка	-
13.	Сведения о земельных участках (землях общего пользования, территории общего пользования), посредством которых обеспечивается доступ	Земли общего пользования
14.	Иные сведения	-
4. Пояснения к сведениям об образуемом земельном участке:		39:15:121034:9:ЗУ157 : обозначение земельного участка
1.	-	

Сведения об образуемых земельных участках

1. Сведения о характерных точках границ образуемых земельных участков

39:15:121034:9:ЗУ158 :

обозначение земельного участка

Система координат МСК-39, зона 1

Зона № 1

Обозначение характерных точек границ	Координаты, м		Метод определения координат	Формулы, примененные для расчета средней квадратической погрешности определения координат характерной точки границ (Mt), с подставленными в такие формулы значениями и итоговые (вычисленные) значения Mt, м	Описание закрепления точки
	X	Y			
1	2	3	4	5	6
н453У	358001.11	1186362.47	Метод спутниковых геодезических измерений (определений)	$Mt = \sqrt{(m_0^2 + m_1^2)} = 0.1$	-
н454У	357999.81	1186369.49	Метод спутниковых геодезических измерений (определений)	$Mt = \sqrt{(m_0^2 + m_1^2)} = 0.1$	-
н455У	357995.94	1186368.88	Метод спутниковых геодезических измерений (определений)	$Mt = \sqrt{(m_0^2 + m_1^2)} = 0.1$	-
н456У	357997.17	1186361.80	Метод спутниковых геодезических измерений (определений)	$Mt = \sqrt{(m_0^2 + m_1^2)} = 0.1$	-
н453У	358001.11	1186362.47	Метод спутниковых геодезических измерений (определений)	$Mt = \sqrt{(m_0^2 + m_1^2)} = 0.1$	-

39:15:121034:9:ЗУ158 :

2. Сведения о частях границ образуемых земельных участков:

обозначение земельного участка

Обозначение части границ		Горизонтальное проложение (S), м	Описание прохождения части границ	Сведения о согласовании местоположения границ (согласовано/спорное)
от т.	до т.			
1	2	3	4	5
н453У	н454У	7.14	-	-
н454У	н455У	3.92	-	-
н455У	н456У	7.19	-	-
н456У	н453У	4.00	-	-

3. Сведения о характеристиках образуемого земельного участка:		39:15:121034:9:ЗУ158 :
		обозначение земельного участка
№ п/п	Наименование характеристики земельного участка	Значение характеристики
1	2	3
1.	Адрес земельного участка	-
1.1.	Сведения о местоположении земельного участка (при отсутствии адреса) в структурированном в соответствии с федеральной информационной адресной системой виде	Калининградская обл., г. Калининград, ул. Ломоносова, ООАВГ "Авиатор-2"
1.2.	Дополнительные сведения о местоположении земельного участка	-
2.	Категория земель	Земли населенных пунктов
3.	Вид (виды) разрешенного использования	Размещение гаражей для собственных нужд (Размещение гаражей для собственных нужд)
3.1.	Дополнительные сведения об использовании земельного участка	-
4.	Реестровый номер границ территориальной зоны или в случае отсутствия такого реестрового номера ее индивидуальное обозначение (вид, тип, номер, индекс)	-
5.	Площадь земельного участка \pm величина предельной погрешности определения (вычисления) площади ($P \pm \Delta P$), м ²	28 ± 2
6.	Формула, примененная для вычисления предельной погрешности определения площади земельного участка, с подставленными значениями и итоговые (вычисленные) значения (ΔP), м ²	$\Delta P = 3.5 * M_t * \sqrt{P} = 3.5 * 0,1 * \sqrt{28} = 2$
7.	Предельные минимальный и максимальный размеры земельного участка ($R_{\text{мин}}$ и $R_{\text{макс}}$), м ²	- -
8.	Кадастровый или иной государственный учетный номер (инвентарный) объекта недвижимости, расположенного на образуемом земельном участке	-
9.	Кадастровые номера исходных земельных участков	39:15:121034:9
9.1.	Кадастровый номер входящего в состав земельного участка, представляющего собой единое землепользование (номер контура многоконтурного земельного участка), преобразование которого осуществляется	-
9.2.	Кадастровые номера земельных участков, исключаемых из состава измененного (исходного) земельного участка, представляющего собой единое землепользование	-
9.3.	Кадастровый или иной государственный учетный номер (инвентарный) объекта недвижимости, расположенного на измененном земельном участке	-
10.	Условный номер земельного участка	-
11.	Учетный номер проекта межевания территории	-
12.	Дополнительные сведения об образовании земельного участка	-
13.	Сведения о земельных участках (землях общего пользования, территории общего пользования), посредством которых обеспечивается доступ	Земли общего пользования
14.	Иные сведения	-

4. Пояснения к сведениям об образуемом земельном участке:		39:15:121034:9:ЗУ158 :
		обозначение земельного участка
1.	-	

Сведения об образуемых земельных участках

1. Сведения о характерных точках границ образуемых земельных участков

39:15:121034:9:ЗУ159 :

обозначение земельного участка

Система координат МСК-39, зона 1

Зона № 1

Обозначение характерных точек границ	Координаты, м		Метод определения координат	Формулы, примененные для расчета средней квадратической погрешности определения координат характерной точки границ (Mt), с подставленными в такие формулы значениями и итоговые (вычисленные) значения Mt, м	Описание закрепления точки
	X	Y			
1	2	3	4	5	6
н457У	357987.32	1186359.87	Метод спутниковых геодезических измерений (определений)	$Mt = \sqrt{(m_0^2 + m_1^2)} = 0.1$	-
н458У	357985.95	1186367.02	Метод спутниковых геодезических измерений (определений)	$Mt = \sqrt{(m_0^2 + m_1^2)} = 0.1$	-
н459У	357982.48	1186366.42	Метод спутниковых геодезических измерений (определений)	$Mt = \sqrt{(m_0^2 + m_1^2)} = 0.1$	-
н460У	357983.87	1186359.21	Метод спутниковых геодезических измерений (определений)	$Mt = \sqrt{(m_0^2 + m_1^2)} = 0.1$	-
н457У	357987.32	1186359.87	Метод спутниковых геодезических измерений (определений)	$Mt = \sqrt{(m_0^2 + m_1^2)} = 0.1$	-

39:15:121034:9:ЗУ159 :

2. Сведения о частях границ образуемых земельных участков:

обозначение земельного участка

Обозначение части границ		Горизонтальное проложение (S), м	Описание прохождения части границ	Сведения о согласовании местоположения границ (согласовано/спорное)
от т.	до т.			
1	2	3	4	5
н457У	н458У	7.28	-	-
н458У	н459У	3.52	-	-
н459У	н460У	7.34	-	-
н460У	н457У	3.51	-	-

3. Сведения о характеристиках образуемого земельного участка:		39:15:121034:9:ЗУ159 :
		обозначение земельного участка
№ п/п	Наименование характеристики земельного участка	Значение характеристики
1	2	3
1.	Адрес земельного участка	-
1.1.	Сведения о местоположении земельного участка (при отсутствии адреса) в структурированном в соответствии с федеральной информационной адресной системой виде	Калининградская обл., г. Калининград, ул. Ломоносова, ООАВГ "Авиатор-2"
1.2.	Дополнительные сведения о местоположении земельного участка	-
2.	Категория земель	Земли населенных пунктов
3.	Вид (виды) разрешенного использования	Размещение гаражей для собственных нужд (Размещение гаражей для собственных нужд)
3.1.	Дополнительные сведения об использовании земельного участка	-
4.	Реестровый номер границ территориальной зоны или в случае отсутствия такого реестрового номера ее индивидуальное обозначение (вид, тип, номер, индекс)	-
5.	Площадь земельного участка \pm величина предельной погрешности определения (вычисления) площади ($P \pm \Delta P$), м ²	26 ± 2
6.	Формула, примененная для вычисления предельной погрешности определения площади земельного участка, с подставленными значениями и итоговые (вычисленные) значения (ΔP), м ²	$\Delta P = 3.5 * M_t * \sqrt{P} = 3.5 * 0,1 * \sqrt{26} = 2$
7.	Предельные минимальный и максимальный размеры земельного участка (R_{\min} и R_{\max}), м ²	- -
8.	Кадастровый или иной государственный учетный номер (инвентарный) объекта недвижимости, расположенного на образуемом земельном участке	-
9.	Кадастровые номера исходных земельных участков	39:15:121034:9
9.1.	Кадастровый номер входящего в состав земельного участка, представляющего собой единое землепользование (номер контура многоконтурного земельного участка), преобразование которого осуществляется	-
9.2.	Кадастровые номера земельных участков, исключаемых из состава измененного (исходного) земельного участка, представляющего собой единое землепользование	-
9.3.	Кадастровый или иной государственный учетный номер (инвентарный) объекта недвижимости, расположенного на измененном земельном участке	-
10.	Условный номер земельного участка	-
11.	Учетный номер проекта межевания территории	-
12.	Дополнительные сведения об образовании земельного участка	-
13.	Сведения о земельных участках (землях общего пользования, территории общего пользования), посредством которых обеспечивается доступ	Земли общего пользования
14.	Иные сведения	-

4. Пояснения к сведениям об образуемом земельном участке:		39:15:121034:9:ЗУ159 :
		обозначение земельного участка
1.	-	

Сведения об образуемых земельных участках

1. Сведения о характерных точках границ образуемых земельных участков

39:15:121034:9:ЗУ160 :

обозначение земельного участка

Система координат МСК-39, зона 1

Зона № 1

Обозначение характерных точек границ	Координаты, м		Метод определения координат	Формулы, примененные для расчета средней квадратической погрешности определения координат характерной точки границ (Mt), с подставленными в такие формулы значениями и итоговые (вычисленные) значения Mt, м	Описание закрепления точки
	X	Y			
1	2	3	4	5	6
н460У	357983.87	1186359.21	Метод спутниковых геодезических измерений (определений)	$Mt = \sqrt{(m_0^2 + m_1^2)} = 0.1$	-
н459У	357982.48	1186366.42	Метод спутниковых геодезических измерений (определений)	$Mt = \sqrt{(m_0^2 + m_1^2)} = 0.1$	-
н392У	357978.98	1186365.83	Метод спутниковых геодезических измерений (определений)	$Mt = \sqrt{(m_0^2 + m_1^2)} = 0.1$	-
н391У	357980.38	1186358.54	Метод спутниковых геодезических измерений (определений)	$Mt = \sqrt{(m_0^2 + m_1^2)} = 0.1$	-
н460У	357983.87	1186359.21	Метод спутниковых геодезических измерений (определений)	$Mt = \sqrt{(m_0^2 + m_1^2)} = 0.1$	-

39:15:121034:9:ЗУ160 :

2. Сведения о частях границ образуемых земельных участков:

обозначение земельного участка

Обозначение части границ		Горизонтальное проложение (S), м	Описание прохождения части границ	Сведения о согласовании местоположения границ (согласовано/спорное)
от т.	до т.			
1	2	3	4	5
н460У	н459У	7.34	-	-
н459У	н392У	3.55	-	-
н392У	н391У	7.42	-	-
н391У	н460У	3.55	-	-

3. Сведения о характеристиках образуемого земельного участка:		39:15:121034:9:ЗУ160 : обозначение земельного участка
№ п/п	Наименование характеристики земельного участка	Значение характеристики
1	2	3
1.	Адрес земельного участка	-
1.1.	Сведения о местоположении земельного участка (при отсутствии адреса) в структурированном в соответствии с федеральной информационной адресной системой виде	Калининградская обл., г. Калининград, ул. Ломоносова, ООАВГ "Авиатор-2"
1.2.	Дополнительные сведения о местоположении земельного участка	-
2.	Категория земель	Земли населенных пунктов
3.	Вид (виды) разрешенного использования	Размещение гаражей для собственных нужд (Размещение гаражей для собственных нужд)
3.1.	Дополнительные сведения об использовании земельного участка	-
4.	Реестровый номер границ территориальной зоны или в случае отсутствия такого реестрового номера ее индивидуальное обозначение (вид, тип, номер, индекс)	-
5.	Площадь земельного участка \pm величина предельной погрешности определения (вычисления) площади ($P \pm \Delta P$), м ²	26 ± 2
6.	Формула, примененная для вычисления предельной погрешности определения площади земельного участка, с подставленными значениями и итоговые (вычисленные) значения (ΔP), м ²	$\Delta P = 3.5 * M_t * \sqrt{P} = 3.5 * 0,1 * \sqrt{26} = 2$
7.	Предельные минимальный и максимальный размеры земельного участка ($R_{\text{мин}}$ и $R_{\text{макс}}$), м ²	- -
8.	Кадастровый или иной государственный учетный номер (инвентарный) объекта недвижимости, расположенного на образуемом земельном участке	-
9.	Кадастровые номера исходных земельных участков	39:15:121034:9
9.1.	Кадастровый номер входящего в состав земельного участка, представляющего собой единое землепользование (номер контура многоконтурного земельного участка), преобразование которого осуществляется	-
9.2.	Кадастровые номера земельных участков, исключаемых из состава измененного (исходного) земельного участка, представляющего собой единое землепользование	-
9.3.	Кадастровый или иной государственный учетный номер (инвентарный) объекта недвижимости, расположенного на измененном земельном участке	-
10.	Условный номер земельного участка	-
11.	Учетный номер проекта межевания территории	-
12.	Дополнительные сведения об образовании земельного участка	-
13.	Сведения о земельных участках (землях общего пользования, территории общего пользования), посредством которых обеспечивается доступ	Земли общего пользования
14.	Иные сведения	-

4. Пояснения к сведениям об образуемом земельном участке:		39:15:121034:9:ЗУ160 :
		обозначение земельного участка
1.	-	

Сведения об образуемых земельных участках

1. Сведения о характерных точках границ образуемых земельных участков

39:15:121034:9:ЗУ161 :

обозначение земельного участка

Система координат МСК-39, зона 1

Зона № 1

Обозначение характерных точек границ	Координаты, м		Метод определения координат	Формулы, примененные для расчета средней квадратической погрешности определения координат характерной точки границ (Mt), с подставленными в такие формулы значениями и итоговые (вычисленные) значения Mt, м	Описание закрепле ния точки
	X	Y			
1	2	3	4	5	6
н461У	358011.62	1186391.96	Метод спутниковых геодезических измерений (определений)	$Mt = \sqrt{(m_0^2 + m_1^2)} = 0.1$	-
212	358011.03	1186395.20	Метод спутниковых геодезических измерений (определений)	$Mt = \sqrt{(m_0^2 + m_1^2)} = 0.1$	-
н462У	358001.83	1186393.43	Метод спутниковых геодезических измерений (определений)	$Mt = \sqrt{(m_0^2 + m_1^2)} = 0.1$	-
н434У	358002.47	1186390.31	Метод спутниковых геодезических измерений (определений)	$Mt = \sqrt{(m_0^2 + m_1^2)} = 0.1$	-
209	358002.72	1186390.35	Метод спутниковых геодезических измерений (определений)	$Mt = \sqrt{(m_0^2 + m_1^2)} = 0.1$	-
н463У	358006.59	1186391.08	Метод спутниковых геодезических измерений (определений)	$Mt = \sqrt{(m_0^2 + m_1^2)} = 0.1$	-
н464У	358010.63	1186391.78	Метод спутниковых геодезических измерений (определений)	$Mt = \sqrt{(m_0^2 + m_1^2)} = 0.1$	-
н461У	358011.62	1186391.96	Метод спутниковых геодезических измерений (определений)	$Mt = \sqrt{(m_0^2 + m_1^2)} = 0.1$	-

39:15:121034:9:ЗУ161 :				
2. Сведения о частях границ образуемых земельных участков: _____				
обозначение земельного участка				
Обозначение части границ		Горизонтальное проложение (S), м	Описание прохождения части границ	Сведения о согласовании местоположения границ (согласовано/спорное)
от т.	до т.			
1	2	3	4	5
н461У	212	3.29	-	-
212	н462У	9.37	-	-
н462У	н434У	3.18	-	-
н434У	209	0.25	-	-
209	н463У	3.94	-	-
н463У	н464У	4.10	-	-
н464У	н461У	1.01	-	-
3. Сведения о характеристиках образуемого земельного участка: _____				
39:15:121034:9:ЗУ161 :				
обозначение земельного участка				
№ п/п	Наименование характеристики земельного участка		Значение характеристики	
1	2		3	
1.	Адрес земельного участка		-	
1.1.	Сведения о местоположении земельного участка (при отсутствии адреса) в структурированном в соответствии с федеральной информационной адресной системой виде		Калининградская обл., г. Калининград, ул. Ломоносова, ООАВГ "Авиатор-2"	
1.2.	Дополнительные сведения о местоположении земельного участка		-	
2.	Категория земель		Земли населенных пунктов	
3.	Вид (виды) разрешенного использования		Размещение гаражей для собственных нужд (Размещение гаражей для собственных нужд)	
3.1.	Дополнительные сведения об использовании земельного участка		-	
4.	Реестровый номер границ территориальной зоны или в случае отсутствия такого реестрового номера ее индивидуальное обозначение (вид, тип, номер, индекс)		-	
5.	Площадь земельного участка ± величина предельной погрешности определения (вычисления) площади ($P \pm \Delta P$), м ²		30 ± 2	
6.	Формула, примененная для вычисления предельной погрешности определения площади земельного участка, с подставленными значениями и итоговые (вычисленные) значения (ΔP), м ²		$\Delta P = 3.5 * M_t * \sqrt{P} = 3.5 * 0,1 * \sqrt{30} = 2$	
7.	Предельные минимальный и максимальный размеры земельного участка ($R_{\text{мин}}$ и $R_{\text{макс}}$), м ²		- -	
8.	Кадастровый или иной государственный учетный номер (инвентарный) объекта недвижимости, расположенного на образуемом земельном участке		39:15:121034:2299	
9.	Кадастровые номера исходных земельных участков		39:15:121034:9	
9.1.	Кадастровый номер входящего в состав земельного участка, представляющего собой единое землепользование (номер контура многоконтурного земельного участка), преобразование которого осуществляется		-	

3. Сведения о характеристиках образуемого земельного участка:		39:15:121034:9:ЗУ161 : обозначение земельного участка
№ п/п	Наименование характеристики земельного участка	Значение характеристики
1	2	3
9.2.	Кадастровые номера земельных участков, исключаемых из состава измененного (исходного) земельного участка, представляющего собой единое землепользование	-
9.3.	Кадастровый или иной государственный учетный номер (инвентарный) объекта недвижимости, расположенного на измененном земельном участке	-
10.	Условный номер земельного участка	-
11.	Учетный номер проекта межевания территории	-
12.	Дополнительные сведения об образовании земельного участка	-
13.	Сведения о земельных участках (землях общего пользования, территории общего пользования), посредством которых обеспечивается доступ	Земли общего пользования
14.	Иные сведения	-
4. Пояснения к сведениям об образуемом земельном участке:		39:15:121034:9:ЗУ161 : обозначение земельного участка
1.	-	

Сведения об образуемых земельных участках

1. Сведения о характерных точках границ образуемых земельных участков

39:15:121034:9:ЗУ162 :

обозначение земельного участка

Система координат МСК-39, зона 1

Зона № 1

Обозначение характерных точек границ	Координаты, м		Метод определения координат	Формулы, примененные для расчета средней квадратической погрешности определения координат характерной точки границ (Mt), с подставленными в такие формулы значениями и итоговые (вычисленные) значения Mt, м	Описание закрепле ния точки
	X	Y			
1	2	3	4	5	6
н465У	358008.12	1186382.80	Метод спутниковых геодезических измерений (определений)	$Mt = \sqrt{(m_0^2 + m_1^2)} = 0.1$	-
н466У	358006.80	1186390.01	Метод спутниковых геодезических измерений (определений)	$Mt = \sqrt{(m_0^2 + m_1^2)} = 0.1$	-
н463У	358006.59	1186391.08	Метод спутниковых геодезических измерений (определений)	$Mt = \sqrt{(m_0^2 + m_1^2)} = 0.1$	-
209	358002.72	1186390.35	Метод спутниковых геодезических измерений (определений)	$Mt = \sqrt{(m_0^2 + m_1^2)} = 0.1$	-
н433У	358002.92	1186389.28	Метод спутниковых геодезических измерений (определений)	$Mt = \sqrt{(m_0^2 + m_1^2)} = 0.1$	-
208	358004.03	1186383.46	Метод спутниковых геодезических измерений (определений)	$Mt = \sqrt{(m_0^2 + m_1^2)} = 0.1$	-
н467У	358004.27	1186382.09	Метод спутниковых геодезических измерений (определений)	$Mt = \sqrt{(m_0^2 + m_1^2)} = 0.1$	-
н465У	358008.12	1186382.80	Метод спутниковых геодезических измерений (определений)	$Mt = \sqrt{(m_0^2 + m_1^2)} = 0.1$	-

39:15:121034:9:ЗУ162 :				
2. Сведения о частях границ образуемых земельных участков: _____				
обозначение земельного участка				
Обозначение части границ		Горизонтальное проложение (S), м	Описание прохождения части границ	Сведения о согласовании местоположения границ (согласовано/спорное)
от т.	до т.			
1	2	3	4	5
н465У	н466У	7.33	-	-
н466У	н463У	1.09	-	-
н463У	209	3.94	-	-
209	н433У	1.09	-	-
н433У	208	5.92	-	-
208	н467У	1.39	-	-
н467У	н465У	3.91	-	-
3. Сведения о характеристиках образуемого земельного участка: _____				
39:15:121034:9:ЗУ162 :				
обозначение земельного участка				
№ п/п	Наименование характеристики земельного участка		Значение характеристики	
1	2		3	
1.	Адрес земельного участка		-	
1.1.	Сведения о местоположении земельного участка (при отсутствии адреса) в структурированном в соответствии с федеральной информационной адресной системой виде		Калининградская обл., г. Калининград, ул. Ломоносова, ООАВГ "Авиатор-2"	
1.2.	Дополнительные сведения о местоположении земельного участка		-	
2.	Категория земель		Земли населенных пунктов	
3.	Вид (виды) разрешенного использования		Размещение гаражей для собственных нужд (Размещение гаражей для собственных нужд)	
3.1.	Дополнительные сведения об использовании земельного участка		-	
4.	Реестровый номер границ территориальной зоны или в случае отсутствия такого реестрового номера ее индивидуальное обозначение (вид, тип, номер, индекс)		-	
5.	Площадь земельного участка ± величина предельной погрешности определения (вычисления) площади ($P \pm \Delta P$), м ²		33 ± 2	
6.	Формула, примененная для вычисления предельной погрешности определения площади земельного участка, с подставленными значениями и итоговые (вычисленные) значения (ΔP), м ²		$\Delta P = 3.5 * M_t * \sqrt{P} = 3.5 * 0,1 * \sqrt{33} = 2$	
7.	Предельные минимальный и максимальный размеры земельного участка (P_{\min} и P_{\max}), м ²		- -	
8.	Кадастровый или иной государственный учетный номер (инвентарный) объекта недвижимости, расположенного на образуемом земельном участке		39:15:121034:3482	
9.	Кадастровые номера исходных земельных участков		39:15:121034:9	
9.1.	Кадастровый номер входящего в состав земельного участка, представляющего собой единое землепользование (номер контура многоконтурного земельного участка), преобразование которого осуществляется		-	

3. Сведения о характеристиках образуемого земельного участка:		39:15:121034:9:ЗУ162 : обозначение земельного участка
№ п/п	Наименование характеристики земельного участка	Значение характеристики
1	2	3
9.2.	Кадастровые номера земельных участков, исключаемых из состава измененного (исходного) земельного участка, представляющего собой единое землепользование	-
9.3.	Кадастровый или иной государственный учетный номер (инвентарный) объекта недвижимости, расположенного на измененном земельном участке	-
10.	Условный номер земельного участка	-
11.	Учетный номер проекта межевания территории	-
12.	Дополнительные сведения об образовании земельного участка	-
13.	Сведения о земельных участках (землях общего пользования, территории общего пользования), посредством которых обеспечивается доступ	Земли общего пользования
14.	Иные сведения	-
4. Пояснения к сведениям об образуемом земельном участке:		39:15:121034:9:ЗУ162 : обозначение земельного участка
1.	-	

Сведения об образуемых земельных участках

1. Сведения о характерных точках границ образуемых земельных участков

39:15:121034:9:ЗУ163 :

обозначение земельного участка

Система координат МСК-39, зона 1

Зона № 1

Обозначение характерных точек границ	Координаты, м		Метод определения координат	Формулы, примененные для расчета средней квадратической погрешности определения координат характерной точки границ (Mt), с подставленными в такие формулы значениями и итоговые (вычисленные) значения Mt, м	Описание закрепле ния точки
	X	Y			
1	2	3	4	5	6
н410У	358007.04	1186403.36	Метод спутниковых геодезических измерений (определений)	$Mt = \sqrt{(m_0^2 + m_1^2)} = 0.1$	-
н468У	358006.69	1186405.81	Метод спутниковых геодезических измерений (определений)	$Mt = \sqrt{(m_0^2 + m_1^2)} = 0.1$	-
н469У	358006.05	1186409.91	Метод спутниковых геодезических измерений (определений)	$Mt = \sqrt{(m_0^2 + m_1^2)} = 0.1$	-
н470У	358005.92	1186410.70	Метод спутниковых геодезических измерений (определений)	$Mt = \sqrt{(m_0^2 + m_1^2)} = 0.1$	-
546	358000.57	1186409.84	Метод спутниковых геодезических измерений (определений)	$Mt = \sqrt{(m_0^2 + m_1^2)} = 0.1$	-
299	358000.73	1186408.86	Метод спутниковых геодезических измерений (определений)	$Mt = \sqrt{(m_0^2 + m_1^2)} = 0.1$	-
298	358001.81	1186402.34	Метод спутниковых геодезических измерений (определений)	$Mt = \sqrt{(m_0^2 + m_1^2)} = 0.1$	-
116	358002.11	1186402.45	Метод спутниковых геодезических измерений (определений)	$Mt = \sqrt{(m_0^2 + m_1^2)} = 0.1$	-

1. Сведения о характерных точках границ образуемых земельных участков				39:15:121034:9:ЗУ163 : обозначение земельного участка	
Система координат МСК-39, зона 1				Зона № 1	
Обозначение характерных точек границ	Координаты, м		Метод определения координат	Формулы, примененные для расчета средней квадратической погрешности определения координат характерной точки границ (Mt), с подставленными в такие формулы значениями и итоговые (вычисленные) значения Mt, м	Описание закрепле ния точки
	X	Y			
1	2	3	4	5	6
н410У	358007.04	1186403.36	Метод спутниковых геодезических измерений (определений)	$Mt = \sqrt{(m_0^2 + m_1^2)} = 0.1$	-
2. Сведения о частях границ образуемых земельных участков:				39:15:121034:9:ЗУ163 : обозначение земельного участка	
Обозначение части границ		Горизонтальное проложение (S), м	Описание прохождения части границ	Сведения о согласовании местоположения границ (согласовано/спорное)	
от т.	до т.				
1	2	3	4	5	
н410У	н468У	2.47	-	-	
н468У	н469У	4.15	-	-	
н469У	н470У	0.80	-	-	
н470У	546	5.42	-	-	
546	299	0.99	-	-	
299	298	6.61	-	-	
298	116	0.32	-	-	
116	н410У	5.01	-	-	
3. Сведения о характеристиках образуемого земельного участка:				39:15:121034:9:ЗУ163 : обозначение земельного участка	
№ п/п	Наименование характеристики земельного участка		Значение характеристики		
1	2		3		
1.	Адрес земельного участка		-		
1.1.	Сведения о местоположении земельного участка (при отсутствии адреса) в структурированном в соответствии с федеральной информационной адресной системой виде		Калининградская обл., г. Калининград, ул. Ломоносова, ООАВГ "Авиатор-2"		
1.2.	Дополнительные сведения о местоположении земельного участка		-		
2.	Категория земель		Земли населенных пунктов		
3.	Вид (виды) разрешенного использования		Размещение гаражей для собственных нужд (Размещение гаражей для собственных нужд)		

3. Сведения о характеристиках образуемого земельного участка:		39:15:121034:9:ЗУ163 :
		обозначение земельного участка
№ п/п	Наименование характеристики земельного участка	Значение характеристики
1	2	3
3.1.	Дополнительные сведения об использовании земельного участка	-
4.	Реестровый номер границ территориальной зоны или в случае отсутствия такого реестрового номера ее индивидуальное обозначение (вид, тип, номер, индекс)	-
5.	Площадь земельного участка \pm величина предельной погрешности определения (вычисления) площади ($P \pm \Delta P$), м ²	40 ± 2
6.	Формула, примененная для вычисления предельной погрешности определения площади земельного участка, с подставленными значениями и итоговые (вычисленные) значения (ΔP), м ²	$\Delta P = 3.5 * M_t * \sqrt{P} = 3.5 * 0,1 * \sqrt{40} = 2$
7.	Предельные минимальный и максимальный размеры земельного участка ($R_{\text{мин}}$ и $R_{\text{макс}}$), м ²	- -
8.	Кадастровый или иной государственный учетный номер (инвентарный) объекта недвижимости, расположенного на образуемом земельном участке	-
9.	Кадастровые номера исходных земельных участков	39:15:121034:9
9.1.	Кадастровый номер входящего в состав земельного участка, представляющего собой единое землепользование (номер контура многоконтурного земельного участка), преобразование которого осуществляется	-
9.2.	Кадастровые номера земельных участков, исключаемых из состава измененного (исходного) земельного участка, представляющего собой единое землепользование	-
9.3.	Кадастровый или иной государственный учетный номер (инвентарный) объекта недвижимости, расположенного на измененном земельном участке	-
10.	Условный номер земельного участка	-
11.	Учетный номер проекта межевания территории	-
12.	Дополнительные сведения об образовании земельного участка	-
13.	Сведения о земельных участках (землях общего пользования, территории общего пользования), посредством которых обеспечивается доступ	Земли общего пользования
14.	Иные сведения	-
4. Пояснения к сведениям об образуемом земельном участке:		39:15:121034:9:ЗУ163 :
		обозначение земельного участка
1.	-	

Сведения об образуемых земельных участках

1. Сведения о характерных точках границ образуемых земельных участков

39:15:121034:9:ЗУ164 :

обозначение земельного участка

Система координат МСК-39, зона 1

Зона № 1

Обозначение характерных точек границ	Координаты, м		Метод определения координат	Формулы, примененные для расчета средней квадратической погрешности определения координат характерной точки границ (Mt), с подставленными в такие формулы значениями и итоговые (вычисленные) значения Mt, м	Описание закрепления точки
	X	Y			
1	2	3	4	5	6
н412У	357996.68	1186382.12	Метод спутниковых геодезических измерений (определений)	$Mt = \sqrt{(m_0^2 + m_1^2)} = 0.1$	-
н411У	357995.41	1186389.04	Метод спутниковых геодезических измерений (определений)	$Mt = \sqrt{(m_0^2 + m_1^2)} = 0.1$	-
н414У	357991.88	1186388.41	Метод спутниковых геодезических измерений (определений)	$Mt = \sqrt{(m_0^2 + m_1^2)} = 0.1$	-
н413У	357993.15	1186381.47	Метод спутниковых геодезических измерений (определений)	$Mt = \sqrt{(m_0^2 + m_1^2)} = 0.1$	-
н412У	357996.68	1186382.12	Метод спутниковых геодезических измерений (определений)	$Mt = \sqrt{(m_0^2 + m_1^2)} = 0.1$	-

39:15:121034:9:ЗУ164 :

2. Сведения о частях границ образуемых земельных участков:

обозначение земельного участка

Обозначение части границ		Горизонтальное проложение (S), м	Описание прохождения части границ	Сведения о согласовании местоположения границ (согласовано/спорное)
от т.	до т.			
1	2	3	4	5
н412У	н411У	7.04	-	-
н411У	н414У	3.59	-	-
н414У	н413У	7.06	-	-
н413У	н412У	3.59	-	-

3. Сведения о характеристиках образуемого земельного участка:		39:15:121034:9:ЗУ164 : обозначение земельного участка
№ п/п	Наименование характеристики земельного участка	Значение характеристики
1	2	3
1.	Адрес земельного участка	-
1.1.	Сведения о местоположении земельного участка (при отсутствии адреса) в структурированном в соответствии с федеральной информационной адресной системой виде	Калининградская обл., г. Калининград, ул. Ломоносова, ООАВГ "Авиатор-2"
1.2.	Дополнительные сведения о местоположении земельного участка	-
2.	Категория земель	Земли населенных пунктов
3.	Вид (виды) разрешенного использования	Размещение гаражей для собственных нужд (Размещение гаражей для собственных нужд)
3.1.	Дополнительные сведения об использовании земельного участка	-
4.	Реестровый номер границ территориальной зоны или в случае отсутствия такого реестрового номера ее индивидуальное обозначение (вид, тип, номер, индекс)	-
5.	Площадь земельного участка \pm величина предельной погрешности определения (вычисления) площади ($P \pm \Delta P$), м ²	25 ± 2
6.	Формула, примененная для вычисления предельной погрешности определения площади земельного участка, с подставленными значениями и итоговые (вычисленные) значения (ΔP), м ²	$\Delta P = 3.5 * M_t * \sqrt{P} = 3.5 * 0,1 * \sqrt{25} = 2$
7.	Предельные минимальный и максимальный размеры земельного участка ($R_{\text{мин}}$ и $R_{\text{макс}}$), м ²	- -
8.	Кадастровый или иной государственный учетный номер (инвентарный) объекта недвижимости, расположенного на образуемом земельном участке	-
9.	Кадастровые номера исходных земельных участков	39:15:121034:9
9.1.	Кадастровый номер входящего в состав земельного участка, представляющего собой единое землепользование (номер контура многоконтурного земельного участка), преобразование которого осуществляется	-
9.2.	Кадастровые номера земельных участков, исключаемых из состава измененного (исходного) земельного участка, представляющего собой единое землепользование	-
9.3.	Кадастровый или иной государственный учетный номер (инвентарный) объекта недвижимости, расположенного на измененном земельном участке	-
10.	Условный номер земельного участка	-
11.	Учетный номер проекта межевания территории	-
12.	Дополнительные сведения об образовании земельного участка	-
13.	Сведения о земельных участках (землях общего пользования, территории общего пользования), посредством которых обеспечивается доступ	Земли общего пользования
14.	Иные сведения	-

4. Пояснения к сведениям об образуемом земельном участке:		39:15:121034:9:ЗУ164 :
		обозначение земельного участка
1.	-	

Сведения об образуемых земельных участках

1. Сведения о характерных точках границ образуемых земельных участков

39:15:121034:9:ЗУ165 :

обозначение земельного участка

Система координат МСК-39, зона 1

Зона № 1

Обозначение характерных точек границ	Координаты, м		Метод определения координат	Формулы, примененные для расчета средней квадратической погрешности определения координат характерной точки границ (Mt), с подставленными в такие формулы значениями и итоговые (вычисленные) значения Mt, м	Описание закрепления точки
	X	Y			
1	2	3	4	5	6
н416У	357989.38	1186380.77	Метод спутниковых геодезических измерений (определений)	$Mt = \sqrt{(m_0^2 + m_1^2)} = 0.1$	-
н415У	357988.09	1186387.76	Метод спутниковых геодезических измерений (определений)	$Mt = \sqrt{(m_0^2 + m_1^2)} = 0.1$	-
н418У	357984.48	1186387.06	Метод спутниковых геодезических измерений (определений)	$Mt = \sqrt{(m_0^2 + m_1^2)} = 0.1$	-
н417У	357985.76	1186380.10	Метод спутниковых геодезических измерений (определений)	$Mt = \sqrt{(m_0^2 + m_1^2)} = 0.1$	-
н416У	357989.38	1186380.77	Метод спутниковых геодезических измерений (определений)	$Mt = \sqrt{(m_0^2 + m_1^2)} = 0.1$	-

39:15:121034:9:ЗУ165 :

2. Сведения о частях границ образуемых земельных участков:

обозначение земельного участка

Обозначение части границ		Горизонтальное проложение (S), м	Описание прохождения части границ	Сведения о согласовании местоположения границ (согласовано/спорное)
от т.	до т.			
1	2	3	4	5
н416У	н415У	7.11	-	-
н415У	н418У	3.68	-	-
н418У	н417У	7.08	-	-
н417У	н416У	3.68	-	-

3. Сведения о характеристиках образуемого земельного участка:		39:15:121034:9:ЗУ165 : обозначение земельного участка
№ п/п	Наименование характеристики земельного участка	Значение характеристики
1	2	3
1.	Адрес земельного участка	-
1.1.	Сведения о местоположении земельного участка (при отсутствии адреса) в структурированном в соответствии с федеральной информационной адресной системой виде	Калининградская обл., г. Калининград, ул. Ломоносова, ООАВГ "Авиатор-2"
1.2.	Дополнительные сведения о местоположении земельного участка	-
2.	Категория земель	Земли населенных пунктов
3.	Вид (виды) разрешенного использования	Размещение гаражей для собственных нужд (Размещение гаражей для собственных нужд)
3.1.	Дополнительные сведения об использовании земельного участка	-
4.	Реестровый номер границ территориальной зоны или в случае отсутствия такого реестрового номера ее индивидуальное обозначение (вид, тип, номер, индекс)	-
5.	Площадь земельного участка \pm величина предельной погрешности определения (вычисления) площади ($P \pm \Delta P$), м ²	26 ± 2
6.	Формула, примененная для вычисления предельной погрешности определения площади земельного участка, с подставленными значениями и итоговые (вычисленные) значения (ΔP), м ²	$\Delta P = 3.5 * M_t * \sqrt{P} = 3.5 * 0,1 * \sqrt{26} = 2$
7.	Предельные минимальный и максимальный размеры земельного участка ($R_{\text{мин}}$ и $R_{\text{макс}}$), м ²	- -
8.	Кадастровый или иной государственный учетный номер (инвентарный) объекта недвижимости, расположенного на образуемом земельном участке	-
9.	Кадастровые номера исходных земельных участков	39:15:121034:9
9.1.	Кадастровый номер входящего в состав земельного участка, представляющего собой единое землепользование (номер контура многоконтурного земельного участка), преобразование которого осуществляется	-
9.2.	Кадастровые номера земельных участков, исключаемых из состава измененного (исходного) земельного участка, представляющего собой единое землепользование	-
9.3.	Кадастровый или иной государственный учетный номер (инвентарный) объекта недвижимости, расположенного на измененном земельном участке	-
10.	Условный номер земельного участка	-
11.	Учетный номер проекта межевания территории	-
12.	Дополнительные сведения об образовании земельного участка	-
13.	Сведения о земельных участках (землях общего пользования, территории общего пользования), посредством которых обеспечивается доступ	Земли общего пользования
14.	Иные сведения	-

4. Пояснения к сведениям об образуемом земельном участке:		39:15:121034:9:ЗУ165 :
		обозначение земельного участка
1.	-	

Сведения об образуемых земельных участках

1. Сведения о характерных точках границ образуемых земельных участков

39:15:121034:9:ЗУ166 :

обозначение земельного участка

Система координат МСК-39, зона 1

Зона № 1

Обозначение характерных точек границ	Координаты, м		Метод определения координат	Формулы, примененные для расчета средней квадратической погрешности определения координат характерной точки границ (Mt), с подставленными в такие формулы значениями и итоговые (вычисленные) значения Mt, м	Описание закрепле ния точки
	X	Y			
1	2	3	4	5	6
н471У	358048.93	1186293.77	Метод спутниковых геодезических измерений (определений)	$Mt = \sqrt{(m_0^2 + m_1^2)} = 0.1$	-
н472У	358047.92	1186299.99	Метод спутниковых геодезических измерений (определений)	$Mt = \sqrt{(m_0^2 + m_1^2)} = 0.1$	-
н473У	358045.39	1186299.60	Метод спутниковых геодезических измерений (определений)	$Mt = \sqrt{(m_0^2 + m_1^2)} = 0.1$	-
н474У	358044.46	1186299.45	Метод спутниковых геодезических измерений (определений)	$Mt = \sqrt{(m_0^2 + m_1^2)} = 0.1$	-
н475У	358045.54	1186293.26	Метод спутниковых геодезических измерений (определений)	$Mt = \sqrt{(m_0^2 + m_1^2)} = 0.1$	-
н476У	358046.91	1186293.46	Метод спутниковых геодезических измерений (определений)	$Mt = \sqrt{(m_0^2 + m_1^2)} = 0.1$	-
н471У	358048.93	1186293.77	Метод спутниковых геодезических измерений (определений)	$Mt = \sqrt{(m_0^2 + m_1^2)} = 0.1$	-

39:15:121034:9:ЗУ166 :				
2. Сведения о частях границ образуемых земельных участков: _____				
обозначение земельного участка				
Обозначение части границ		Горизонтальное проложение (S), м	Описание прохождения части границ	Сведения о согласовании местоположения границ (согласовано/спорное)
от т.	до т.			
1	2	3	4	5
н471У	н472У	6.30	-	-
н472У	н473У	2.56	-	-
н473У	н474У	0.94	-	-
н474У	н475У	6.28	-	-
н475У	н476У	1.38	-	-
н476У	н471У	2.04	-	-
3. Сведения о характеристиках образуемого земельного участка: _____				
39:15:121034:9:ЗУ166 :				
обозначение земельного участка				
№ п/п	Наименование характеристики земельного участка		Значение характеристики	
1	2		3	
1.	Адрес земельного участка		-	
1.1.	Сведения о местоположении земельного участка (при отсутствии адреса) в структурированном в соответствии с федеральной информационной адресной системой виде		Калининградская обл., г. Калининград, ул. Ломоносова, ООАВГ "Авиатор-2"	
1.2.	Дополнительные сведения о местоположении земельного участка		-	
2.	Категория земель		Земли населенных пунктов	
3.	Вид (виды) разрешенного использования		Размещение гаражей для собственных нужд (Размещение гаражей для собственных нужд)	
3.1.	Дополнительные сведения об использовании земельного участка		-	
4.	Реестровый номер границ территориальной зоны или в случае отсутствия такого реестрового номера ее индивидуальное обозначение (вид, тип, номер, индекс)		-	
5.	Площадь земельного участка ± величина предельной погрешности определения (вычисления) площади ($P \pm \Delta P$), м ²		22 ± 2	
6.	Формула, примененная для вычисления предельной погрешности определения площади земельного участка, с подставленными значениями и итоговые (вычисленные) значения (ΔP), м ²		$\Delta P = 3.5 * M_t * \sqrt{P} = 3.5 * 0,1 * \sqrt{22} = 2$	
7.	Предельные минимальный и максимальный размеры земельного участка (R_{\min} и R_{\max}), м ²		- -	
8.	Кадастровый или иной государственный учетный номер (инвентарный) объекта недвижимости, расположенного на образуемом земельном участке		-	
9.	Кадастровые номера исходных земельных участков		39:15:121034:9	
9.1.	Кадастровый номер входящего в состав земельного участка, представляющего собой единое землепользование (номер контура многоконтурного земельного участка), преобразование которого осуществляется		-	

3. Сведения о характеристиках образуемого земельного участка:		39:15:121034:9:ЗУ166 : обозначение земельного участка
№ п/п	Наименование характеристики земельного участка	Значение характеристики
1	2	3
9.2.	Кадастровые номера земельных участков, исключаемых из состава измененного (исходного) земельного участка, представляющего собой единое землепользование	-
9.3.	Кадастровый или иной государственный учетный номер (инвентарный) объекта недвижимости, расположенного на измененном земельном участке	-
10.	Условный номер земельного участка	-
11.	Учетный номер проекта межевания территории	-
12.	Дополнительные сведения об образовании земельного участка	-
13.	Сведения о земельных участках (землях общего пользования, территории общего пользования), посредством которых обеспечивается доступ	Земли общего пользования
14.	Иные сведения	-
4. Пояснения к сведениям об образуемом земельном участке:		39:15:121034:9:ЗУ166 : обозначение земельного участка
1.	-	

Сведения об образуемых земельных участках

1. Сведения о характерных точках границ образуемых земельных участков

39:15:121034:9:ЗУ167 :

обозначение земельного участка

Система координат МСК-39, зона 1

Зона № 1

Обозначение характерных точек границ	Координаты, м		Метод определения координат	Формулы, примененные для расчета средней квадратической погрешности определения координат характерной точки границ (Mt), с подставленными в такие формулы значениями и итоговые (вычисленные) значения Mt, м	Описание закрепления точки
	X	Y			
1	2	3	4	5	6
557	358043.28	1186307.75	Метод спутниковых геодезических измерений (определений)	$Mt = \sqrt{(m_0^2 + m_1^2)} = 0.1$	-
н477У	358042.19	1186313.89	Метод спутниковых геодезических измерений (определений)	$Mt = \sqrt{(m_0^2 + m_1^2)} = 0.1$	-
н478У	358038.40	1186313.37	Метод спутниковых геодезических измерений (определений)	$Mt = \sqrt{(m_0^2 + m_1^2)} = 0.1$	-
н479У	358039.38	1186307.11	Метод спутниковых геодезических измерений (определений)	$Mt = \sqrt{(m_0^2 + m_1^2)} = 0.1$	-
557	358043.28	1186307.75	Метод спутниковых геодезических измерений (определений)	$Mt = \sqrt{(m_0^2 + m_1^2)} = 0.1$	-

39:15:121034:9:ЗУ167 :

2. Сведения о частях границ образуемых земельных участков:

обозначение земельного участка

Обозначение части границ		Горизонтальное проложение (S), м	Описание прохождения части границ	Сведения о согласовании местоположения границ (согласовано/спорное)
от т.	до т.			
1	2	3	4	5
557	н477У	6.24	-	-
н477У	н478У	3.83	-	-
н478У	н479У	6.34	-	-
н479У	557	3.95	-	-

3. Сведения о характеристиках образуемого земельного участка:		39:15:121034:9:ЗУ167 : обозначение земельного участка
№ п/п	Наименование характеристики земельного участка	Значение характеристики
1	2	3
1.	Адрес земельного участка	-
1.1.	Сведения о местоположении земельного участка (при отсутствии адреса) в структурированном в соответствии с федеральной информационной адресной системой виде	Калининградская обл., г. Калининград, ул. Ломоносова, ООАВГ "Авиатор-2"
1.2.	Дополнительные сведения о местоположении земельного участка	-
2.	Категория земель	Земли населенных пунктов
3.	Вид (виды) разрешенного использования	Размещение гаражей для собственных нужд (Размещение гаражей для собственных нужд)
3.1.	Дополнительные сведения об использовании земельного участка	-
4.	Реестровый номер границ территориальной зоны или в случае отсутствия такого реестрового номера ее индивидуальное обозначение (вид, тип, номер, индекс)	-
5.	Площадь земельного участка \pm величина предельной погрешности определения (вычисления) площади ($P \pm \Delta P$), м ²	24 ± 2
6.	Формула, примененная для вычисления предельной погрешности определения площади земельного участка, с подставленными значениями и итоговые (вычисленные) значения (ΔP), м ²	$\Delta P = 3.5 * M_t * \sqrt{P} = 3.5 * 0,1 * \sqrt{24} = 2$
7.	Предельные минимальный и максимальный размеры земельного участка ($R_{\text{мин}}$ и $R_{\text{макс}}$), м ²	- -
8.	Кадастровый или иной государственный учетный номер (инвентарный) объекта недвижимости, расположенного на образуемом земельном участке	39:15:121034:1984
9.	Кадастровые номера исходных земельных участков	39:15:121034:9
9.1.	Кадастровый номер входящего в состав земельного участка, представляющего собой единое землепользование (номер контура многоконтурного земельного участка), преобразование которого осуществляется	-
9.2.	Кадастровые номера земельных участков, исключаемых из состава измененного (исходного) земельного участка, представляющего собой единое землепользование	-
9.3.	Кадастровый или иной государственный учетный номер (инвентарный) объекта недвижимости, расположенного на измененном земельном участке	-
10.	Условный номер земельного участка	-
11.	Учетный номер проекта межевания территории	-
12.	Дополнительные сведения об образовании земельного участка	-
13.	Сведения о земельных участках (землях общего пользования, территории общего пользования), посредством которых обеспечивается доступ	Земли общего пользования
14.	Иные сведения	-

4. Пояснения к сведениям об образуемом земельном участке:		39:15:121034:9:ЗУ167 :
		обозначение земельного участка
1.	-	

Сведения об образуемых земельных участках

1. Сведения о характерных точках границ образуемых земельных участков

39:15:121034:9:ЗУ168 :

обозначение земельного участка

Система координат МСК-39, зона 1

Зона № 1

Обозначение характерных точек границ	Координаты, м		Метод определения координат	Формулы, примененные для расчета средней квадратической погрешности определения координат характерной точки границ (Mt), с подставленными в такие формулы значениями и итоговые (вычисленные) значения Mt, м	Описание закрепле ния точки
	X	Y			
1	2	3	4	5	6
н477У	358042.19	1186313.89	Метод спутниковых геодезических измерений (определений)	$Mt = \sqrt{(m_0^2 + m_1^2)} = 0.1$	-
556	358041.17	1186320.06	Метод спутниковых геодезических измерений (определений)	$Mt = \sqrt{(m_0^2 + m_1^2)} = 0.1$	-
555	358040.32	1186319.96	Метод спутниковых геодезических измерений (определений)	$Mt = \sqrt{(m_0^2 + m_1^2)} = 0.1$	-
н480У	358037.12	1186319.31	Метод спутниковых геодезических измерений (определений)	$Mt = \sqrt{(m_0^2 + m_1^2)} = 0.1$	-
н481У	358038.14	1186313.33	Метод спутниковых геодезических измерений (определений)	$Mt = \sqrt{(m_0^2 + m_1^2)} = 0.1$	-
н478У	358038.40	1186313.37	Метод спутниковых геодезических измерений (определений)	$Mt = \sqrt{(m_0^2 + m_1^2)} = 0.1$	-
н477У	358042.19	1186313.89	Метод спутниковых геодезических измерений (определений)	$Mt = \sqrt{(m_0^2 + m_1^2)} = 0.1$	-

39:15:121034:9:ЗУ168 :				
2. Сведения о частях границ образуемых земельных участков: _____				
обозначение земельного участка				
Обозначение части границ		Горизонтальное проложение (S), м	Описание прохождения части границ	Сведения о согласовании местоположения границ (согласовано/спорное)
от т.	до т.			
1	2	3	4	5
н477У	556	6.25	-	-
556	555	0.86	-	-
555	н480У	3.27	-	-
н480У	н481У	6.07	-	-
н481У	н478У	0.26	-	-
н478У	н477У	3.83	-	-
3. Сведения о характеристиках образуемого земельного участка: _____				
39:15:121034:9:ЗУ168 :				
обозначение земельного участка				
№ п/п	Наименование характеристики земельного участка		Значение характеристики	
1	2		3	
1.	Адрес земельного участка		-	
1.1.	Сведения о местоположении земельного участка (при отсутствии адреса) в структурированном в соответствии с федеральной информационной адресной системой виде		Калининградская обл., г. Калининград, ул. Ломоносова, ООАВГ "Авиатор-2"	
1.2.	Дополнительные сведения о местоположении земельного участка		-	
2.	Категория земель		Земли населенных пунктов	
3.	Вид (виды) разрешенного использования		Размещение гаражей для собственных нужд (Размещение гаражей для собственных нужд)	
3.1.	Дополнительные сведения об использовании земельного участка		-	
4.	Реестровый номер границ территориальной зоны или в случае отсутствия такого реестрового номера ее индивидуальное обозначение (вид, тип, номер, индекс)		-	
5.	Площадь земельного участка ± величина предельной погрешности определения (вычисления) площади ($P \pm \Delta P$), м ²		25 ± 2	
6.	Формула, примененная для вычисления предельной погрешности определения площади земельного участка, с подставленными значениями и итоговые (вычисленные) значения (ΔP), м ²		$\Delta P = 3.5 * M_t * \sqrt{P} = 3.5 * 0,1 * \sqrt{25} = 2$	
7.	Предельные минимальный и максимальный размеры земельного участка (R_{\min} и R_{\max}), м ²		- -	
8.	Кадастровый или иной государственный учетный номер (инвентарный) объекта недвижимости, расположенного на образуемом земельном участке		-	
9.	Кадастровые номера исходных земельных участков		39:15:121034:9	
9.1.	Кадастровый номер входящего в состав земельного участка, представляющего собой единое землепользование (номер контура многоконтурного земельного участка), преобразование которого осуществляется		-	

3. Сведения о характеристиках образуемого земельного участка:		39:15:121034:9:ЗУ168 : обозначение земельного участка
№ п/п	Наименование характеристики земельного участка	Значение характеристики
1	2	3
9.2.	Кадастровые номера земельных участков, исключаемых из состава измененного (исходного) земельного участка, представляющего собой единое землепользование	-
9.3.	Кадастровый или иной государственный учетный номер (инвентарный) объекта недвижимости, расположенного на измененном земельном участке	-
10.	Условный номер земельного участка	-
11.	Учетный номер проекта межевания территории	-
12.	Дополнительные сведения об образовании земельного участка	-
13.	Сведения о земельных участках (землях общего пользования, территории общего пользования), посредством которых обеспечивается доступ	Земли общего пользования
14.	Иные сведения	-
4. Пояснения к сведениям об образуемом земельном участке:		39:15:121034:9:ЗУ168 : обозначение земельного участка
1.	-	

Сведения об образуемых земельных участках

1. Сведения о характерных точках границ образуемых земельных участков

39:15:121034:9:ЗУ169 :

обозначение земельного участка

Система координат МСК-39, зона 1

Зона № 1

Обозначение характерных точек границ	Координаты, м		Метод определения координат	Формулы, примененные для расчета средней квадратической погрешности определения координат характерной точки границ (Mt), с подставленными в такие формулы значениями и итоговые (вычисленные) значения Mt, м	Описание закрепления точки
	X	Y			
1	2	3	4	5	6
224	358035.90	1186327.14	Метод спутниковых геодезических измерений (определений)	$Mt = \sqrt{(m_0^2 + m_1^2)} = 0.1$	-
313	358034.97	1186333.07	Метод спутниковых геодезических измерений (определений)	$Mt = \sqrt{(m_0^2 + m_1^2)} = 0.1$	-
314	358031.16	1186332.48	Метод спутниковых геодезических измерений (определений)	$Mt = \sqrt{(m_0^2 + m_1^2)} = 0.1$	-
315	358032.08	1186326.55	Метод спутниковых геодезических измерений (определений)	$Mt = \sqrt{(m_0^2 + m_1^2)} = 0.1$	-
224	358035.90	1186327.14	Метод спутниковых геодезических измерений (определений)	$Mt = \sqrt{(m_0^2 + m_1^2)} = 0.1$	-

39:15:121034:9:ЗУ169 :

2. Сведения о частях границ образуемых земельных участков:

обозначение земельного участка

Обозначение части границ		Горизонтальное проложение (S), м	Описание прохождения части границ	Сведения о согласовании местоположения границ (согласовано/спорное)
от т.	до т.			
1	2	3	4	5
224	313	6.00	-	-
313	314	3.86	-	-
314	315	6.00	-	-
315	224	3.87	-	-

3. Сведения о характеристиках образуемого земельного участка:		39:15:121034:9:ЗУ169 : обозначение земельного участка
№ п/п	Наименование характеристики земельного участка	Значение характеристики
1	2	3
1.	Адрес земельного участка	-
1.1.	Сведения о местоположении земельного участка (при отсутствии адреса) в структурированном в соответствии с федеральной информационной адресной системой виде	Калининградская обл., г. Калининград, ул. Ломоносова, ООАВГ "Авиатор-2"
1.2.	Дополнительные сведения о местоположении земельного участка	-
2.	Категория земель	Земли населенных пунктов
3.	Вид (виды) разрешенного использования	Размещение гаражей для собственных нужд (Размещение гаражей для собственных нужд)
3.1.	Дополнительные сведения об использовании земельного участка	-
4.	Реестровый номер границ территориальной зоны или в случае отсутствия такого реестрового номера ее индивидуальное обозначение (вид, тип, номер, индекс)	-
5.	Площадь земельного участка \pm величина предельной погрешности определения (вычисления) площади ($P \pm \Delta P$), м ²	23 ± 2
6.	Формула, примененная для вычисления предельной погрешности определения площади земельного участка, с подставленными значениями и итоговые (вычисленные) значения (ΔP), м ²	$\Delta P = 3.5 * M_t * \sqrt{P} = 3.5 * 0,1 * \sqrt{23} = 2$
7.	Предельные минимальный и максимальный размеры земельного участка (R_{\min} и R_{\max}), м ²	- -
8.	Кадастровый или иной государственный учетный номер (инвентарный) объекта недвижимости, расположенного на образуемом земельном участке	39:15:121034:3448
9.	Кадастровые номера исходных земельных участков	39:15:121034:9
9.1.	Кадастровый номер входящего в состав земельного участка, представляющего собой единое землепользование (номер контура многоконтурного земельного участка), преобразование которого осуществляется	-
9.2.	Кадастровые номера земельных участков, исключаемых из состава измененного (исходного) земельного участка, представляющего собой единое землепользование	-
9.3.	Кадастровый или иной государственный учетный номер (инвентарный) объекта недвижимости, расположенного на измененном земельном участке	-
10.	Условный номер земельного участка	-
11.	Учетный номер проекта межевания территории	-
12.	Дополнительные сведения об образовании земельного участка	-
13.	Сведения о земельных участках (землях общего пользования, территории общего пользования), посредством которых обеспечивается доступ	Земли общего пользования
14.	Иные сведения	-

4. Пояснения к сведениям об образуемом земельном участке:		39:15:121034:9:ЗУ169 :
		обозначение земельного участка
1.	-	

Сведения об образуемых земельных участках

1. Сведения о характерных точках границ образуемых земельных участков

39:15:121034:9:ЗУ170 :

обозначение земельного участка

Система координат МСК-39, зона 1

Зона № 1

Обозначение характерных точек границ	Координаты, м		Метод определения координат	Формулы, примененные для расчета средней квадратической погрешности определения координат характерной точки границ (Mt), с подставленными в такие формулы значениями и итоговые (вычисленные) значения Mt, м	Описание закрепле ния точки
	X	Y			
1	2	3	4	5	6
н346У	358030.33	1186332.37	Метод спутниковых геодезических измерений (определений)	$Mt = \sqrt{(m_0^2 + m_1^2)} = 0.1$	-
314	358031.16	1186332.48	Метод спутниковых геодезических измерений (определений)	$Mt = \sqrt{(m_0^2 + m_1^2)} = 0.1$	-
313	358034.97	1186333.07	Метод спутниковых геодезических измерений (определений)	$Mt = \sqrt{(m_0^2 + m_1^2)} = 0.1$	-
227	358034.93	1186333.32	Метод спутниковых геодезических измерений (определений)	$Mt = \sqrt{(m_0^2 + m_1^2)} = 0.1$	-
н482У	358036.98	1186333.65	Метод спутниковых геодезических измерений (определений)	$Mt = \sqrt{(m_0^2 + m_1^2)} = 0.1$	-
226	358038.58	1186333.90	Метод спутниковых геодезических измерений (определений)	$Mt = \sqrt{(m_0^2 + m_1^2)} = 0.1$	-
н483У	358038.57	1186334.02	Метод спутниковых геодезических измерений (определений)	$Mt = \sqrt{(m_0^2 + m_1^2)} = 0.1$	-
н484У	358038.08	1186336.44	Метод спутниковых геодезических измерений (определений)	$Mt = \sqrt{(m_0^2 + m_1^2)} = 0.1$	-
н485У	358037.73	1186338.14	Метод спутниковых геодезических измерений (определений)	$Mt = \sqrt{(m_0^2 + m_1^2)} = 0.1$	-

1. Сведения о характерных точках границ образуемых земельных участков				39:15:121034:9:ЗУ170 :	
				обозначение земельного участка	
Система координат МСК-39, зона 1				Зона № 1	
Обозначение характерных точек границ	Координаты, м		Метод определения координат	Формулы, примененные для расчета средней квадратической погрешности определения координат характерной точки границ (Mt), с подставленными в такие формулы значениями и итоговые (вычисленные) значения Mt, м	Описание закрепления точки
	X	Y			
1	2	3	4	5	6
н486У	358037.23	1186338.08	Метод спутниковых геодезических измерений (определений)	$Mt = \sqrt{(m_0^2 + m_1^2)} = 0.1$	-
н487У	358036.06	1186337.90	Метод спутниковых геодезических измерений (определений)	$Mt = \sqrt{(m_0^2 + m_1^2)} = 0.1$	-
204	358029.55	1186336.90	Метод спутниковых геодезических измерений (определений)	$Mt = \sqrt{(m_0^2 + m_1^2)} = 0.1$	-
н346У	358030.33	1186332.37	Метод спутниковых геодезических измерений (определений)	$Mt = \sqrt{(m_0^2 + m_1^2)} = 0.1$	-
				39:15:121034:9:ЗУ170 :	
2. Сведения о частях границ образуемых земельных участков:				обозначение земельного участка	
Обозначение части границ		Горизонтальное проложение (S), м	Описание прохождения части границ	Сведения о согласовании местоположения границ (согласовано/спорное)	
от т.	до т.				
1	2	3	4	5	
н346У	314	0.84	-	-	
314	313	3.86	-	-	
313	227	0.25	-	-	
227	н482У	2.08	-	-	
н482У	226	1.62	-	-	
226	н483У	0.12	-	-	
н483У	н484У	2.47	-	-	
н484У	н485У	1.74	-	-	
н485У	н486У	0.50	-	-	
н486У	н487У	1.18	-	-	
н487У	204	6.59	-	-	

39:15:121034:9:ЗУ170 :				
2. Сведения о частях границ образуемых земельных участков: _____				
обозначение земельного участка				
Обозначение части границ		Горизонтальное проложение (S), м	Описание прохождения части границ	Сведения о согласовании местоположения границ (согласовано/спорное)
от т.	до т.			
1	2	3	4	5
204	н346У	4.60	-	-
3. Сведения о характеристиках образуемого земельного участка: _____				
39:15:121034:9:ЗУ170 :				
обозначение земельного участка				
№ п/п	Наименование характеристики земельного участка		Значение характеристики	
1	2		3	
1.	Адрес земельного участка		-	
1.1.	Сведения о местоположении земельного участка (при отсутствии адреса) в структурированном в соответствии с федеральной информационной адресной системой виде		Калининградская обл., г. Калининград, ул. Ломоносова, ООАВГ "Авиатор-2"	
1.2.	Дополнительные сведения о местоположении земельного участка		-	
2.	Категория земель		Земли населенных пунктов	
3.	Вид (виды) разрешенного использования		Размещение гаражей для собственных нужд (Размещение гаражей для собственных нужд)	
3.1.	Дополнительные сведения об использовании земельного участка		-	
4.	Реестровый номер границ территориальной зоны или в случае отсутствия такого реестрового номера ее индивидуальное обозначение (вид, тип, номер, индекс)		-	
5.	Площадь земельного участка ± величина предельной погрешности определения (вычисления) площади ($P \pm \Delta P$), м ²		37 ± 2	
6.	Формула, примененная для вычисления предельной погрешности определения площади земельного участка, с подставленными значениями и итоговые (вычисленные) значения (ΔP), м ²		$\Delta P = 3.5 * M_t * \sqrt{P} = 3.5 * 0,1 * \sqrt{37} = 2$	
7.	Предельные минимальный и максимальный размеры земельного участка (R_{\min} и R_{\max}), м ²		- -	
8.	Кадастровый или иной государственный учетный номер (инвентарный) объекта недвижимости, расположенного на образуемом земельном участке		39:15:121034:2352	
9.	Кадастровые номера исходных земельных участков		39:15:121034:9	
9.1.	Кадастровый номер входящего в состав земельного участка, представляющего собой единое землепользование (номер контура многоконтурного земельного участка), преобразование которого осуществляется		-	
9.2.	Кадастровые номера земельных участков, исключаемых из состава измененного (исходного) земельного участка, представляющего собой единое землепользование		-	
9.3.	Кадастровый или иной государственный учетный номер (инвентарный) объекта недвижимости, расположенного на измененном земельном участке		-	
10.	Условный номер земельного участка		-	

3. Сведения о характеристиках образуемого земельного участка:		39:15:121034:9:ЗУ170 : обозначение земельного участка
№ п/п	Наименование характеристики земельного участка	Значение характеристики
1	2	3
11.	Учетный номер проекта межевания территории	-
12.	Дополнительные сведения об образовании земельного участка	-
13.	Сведения о земельных участках (землях общего пользования, территории общего пользования), посредством которых обеспечивается доступ	Земли общего пользования
14.	Иные сведения	-
4. Пояснения к сведениям об образуемом земельном участке:		39:15:121034:9:ЗУ170 : обозначение земельного участка
1.	-	

Сведения об образуемых земельных участках

1. Сведения о характерных точках границ образуемых земельных участков

39:15:121034:9:ЗУ171 :

обозначение земельного участка

Система координат МСК-39, зона 1

Зона № 1

Обозначение характерных точек границ	Координаты, м		Метод определения координат	Формулы, примененные для расчета средней квадратической погрешности определения координат характерной точки границ (Mt), с подставленными в такие формулы значениями и итоговые (вычисленные) значения Mt, м	Описание закрепле ния точки
	X	Y			
1	2	3	4	5	6
н488У	358035.57	1186345.64	Метод спутниковых геодезических измерений (определений)	$Mt = \sqrt{(m_0^2 + m_1^2)} = 0.1$	-
554	358034.48	1186350.31	Метод спутниковых геодезических измерений (определений)	$Mt = \sqrt{(m_0^2 + m_1^2)} = 0.1$	-
н489У	358027.02	1186348.64	Метод спутниковых геодезических измерений (определений)	$Mt = \sqrt{(m_0^2 + m_1^2)} = 0.1$	-
н359У	358027.95	1186344.65	Метод спутниковых геодезических измерений (определений)	$Mt = \sqrt{(m_0^2 + m_1^2)} = 0.1$	-
201	358028.12	1186344.68	Метод спутниковых геодезических измерений (определений)	$Mt = \sqrt{(m_0^2 + m_1^2)} = 0.1$	-
н488У	358035.57	1186345.64	Метод спутниковых геодезических измерений (определений)	$Mt = \sqrt{(m_0^2 + m_1^2)} = 0.1$	-

39:15:121034:9:ЗУ171 :

2. Сведения о частях границ образуемых земельных участков:

обозначение земельного участка

Обозначение части границ		Горизонтальное проложение (S), м	Описание прохождения части границ	Сведения о согласовании местоположения границ (согласовано/спорное)
от т.	до т.			
1	2	3	4	5
н488У	554	4.80	-	-
554	н489У	7.64	-	-
н489У	н359У	4.10	-	-

39:15:121034:9:ЗУ171 :				
2. Сведения о частях границ образуемых земельных участков: _____				
обозначение земельного участка				
Обозначение части границ		Горизонтальное проложение (S), м	Описание прохождения части границ	Сведения о согласовании местоположения границ (согласовано/спорное)
от т.	до т.			
1	2	3	4	5
н359У	201	0.17	-	-
201	н488У	7.51	-	-
3. Сведения о характеристиках образуемого земельного участка: _____				
39:15:121034:9:ЗУ171 :				
обозначение земельного участка				
№ п/п	Наименование характеристики земельного участка		Значение характеристики	
1	2		3	
1.	Адрес земельного участка		-	
1.1.	Сведения о местоположении земельного участка (при отсутствии адреса) в структурированном в соответствии с федеральной информационной адресной системой виде		Калининградская обл., г. Калининград, ул. Ломоносова, ООАВГ "Авиатор-2"	
1.2.	Дополнительные сведения о местоположении земельного участка		-	
2.	Категория земель		Земли населенных пунктов	
3.	Вид (виды) разрешенного использования		Размещение гаражей для собственных нужд (Размещение гаражей для собственных нужд)	
3.1.	Дополнительные сведения об использовании земельного участка		-	
4.	Реестровый номер границ территориальной зоны или в случае отсутствия такого реестрового номера ее индивидуальное обозначение (вид, тип, номер, индекс)		-	
5.	Площадь земельного участка ± величина предельной погрешности определения (вычисления) площади ($P \pm \Delta P$), м ²		34 ± 2	
6.	Формула, примененная для вычисления предельной погрешности определения площади земельного участка, с подставленными значениями и итоговые (вычисленные) значения (ΔP), м ²		$\Delta P = 3.5 * M_t * \sqrt{P} = 3.5 * 0,1 * \sqrt{34} = 2$	
7.	Предельные минимальный и максимальный размеры земельного участка (R_{\min} и R_{\max}), м ²		- -	
8.	Кадастровый или иной государственный учетный номер (инвентарный) объекта недвижимости, расположенного на образуемом земельном участке		39:15:121034:2351	
9.	Кадастровые номера исходных земельных участков		39:15:121034:9	
9.1.	Кадастровый номер входящего в состав земельного участка, представляющего собой единое землепользование (номер контура многоконтурного земельного участка), преобразование которого осуществляется		-	
9.2.	Кадастровые номера земельных участков, исключаемых из состава измененного (исходного) земельного участка, представляющего собой единое землепользование		-	
9.3.	Кадастровый или иной государственный учетный номер (инвентарный) объекта недвижимости, расположенного на измененном земельном участке		-	

3. Сведения о характеристиках образуемого земельного участка:		39:15:121034:9:ЗУ171 : обозначение земельного участка
№ п/п	Наименование характеристики земельного участка	Значение характеристики
1	2	3
10.	Условный номер земельного участка	-
11.	Учетный номер проекта межевания территории	-
12.	Дополнительные сведения об образовании земельного участка	-
13.	Сведения о земельных участках (землях общего пользования, территории общего пользования), посредством которых обеспечивается доступ	Земли общего пользования
14.	Иные сведения	-
4. Пояснения к сведениям об образуемом земельном участке:		39:15:121034:9:ЗУ171 : обозначение земельного участка
1.	-	

Сведения об образуемых земельных участках

1. Сведения о характерных точках границ образуемых земельных участков

39:15:121034:9:ЗУ172 :

обозначение земельного участка

Система координат МСК-39, зона 1

Зона № 1

Обозначение характерных точек границ	Координаты, м		Метод определения координат	Формулы, примененные для расчета средней квадратической погрешности определения координат характерной точки границ (Mt), с подставленными в такие формулы значениями и итоговые (вычисленные) значения Mt, м	Описание закрепле ния точки
	X	Y			
1	2	3	4	5	6
554	358034.48	1186350.31	Метод спутниковых геодезических измерений (определений)	$Mt = \sqrt{(m_0^2 + m_1^2)} = 0.1$	-
н490У	358033.35	1186354.86	Метод спутниковых геодезических измерений (определений)	$Mt = \sqrt{(m_0^2 + m_1^2)} = 0.1$	-
н491У	358025.93	1186353.33	Метод спутниковых геодезических измерений (определений)	$Mt = \sqrt{(m_0^2 + m_1^2)} = 0.1$	-
н489У	358027.02	1186348.64	Метод спутниковых геодезических измерений (определений)	$Mt = \sqrt{(m_0^2 + m_1^2)} = 0.1$	-
554	358034.48	1186350.31	Метод спутниковых геодезических измерений (определений)	$Mt = \sqrt{(m_0^2 + m_1^2)} = 0.1$	-

39:15:121034:9:ЗУ172 :

2. Сведения о частях границ образуемых земельных участков:

обозначение земельного участка

Обозначение части границ		Горизонтальное проложение (S), м	Описание прохождения части границ	Сведения о согласовании местоположения границ (согласовано/спорное)
от т.	до т.			
1	2	3	4	5
554	н490У	4.69	-	-
н490У	н491У	7.58	-	-
н491У	н489У	4.81	-	-
н489У	554	7.64	-	-

3. Сведения о характеристиках образуемого земельного участка:		39:15:121034:9:ЗУ172 : обозначение земельного участка
№ п/п	Наименование характеристики земельного участка	Значение характеристики
1	2	3
1.	Адрес земельного участка	-
1.1.	Сведения о местоположении земельного участка (при отсутствии адреса) в структурированном в соответствии с федеральной информационной адресной системой виде	Калининградская обл., г. Калининград, ул. Ломоносова, ООАВГ "Авиатор-2"
1.2.	Дополнительные сведения о местоположении земельного участка	-
2.	Категория земель	Земли населенных пунктов
3.	Вид (виды) разрешенного использования	Размещение гаражей для собственных нужд (Размещение гаражей для собственных нужд)
3.1.	Дополнительные сведения об использовании земельного участка	-
4.	Реестровый номер границ территориальной зоны или в случае отсутствия такого реестрового номера ее индивидуальное обозначение (вид, тип, номер, индекс)	-
5.	Площадь земельного участка \pm величина предельной погрешности определения (вычисления) площади ($P \pm \Delta P$), м ²	36 ± 2
6.	Формула, примененная для вычисления предельной погрешности определения площади земельного участка, с подставленными значениями и итоговые (вычисленные) значения (ΔP), м ²	$\Delta P = 3.5 * M_t * \sqrt{P} = 3.5 * 0,1 * \sqrt{36} = 2$
7.	Предельные минимальный и максимальный размеры земельного участка (R_{\min} и R_{\max}), м ²	- -
8.	Кадастровый или иной государственный учетный номер (инвентарный) объекта недвижимости, расположенного на образуемом земельном участке	39:15:121034:1993
9.	Кадастровые номера исходных земельных участков	39:15:121034:9
9.1.	Кадастровый номер входящего в состав земельного участка, представляющего собой единое землепользование (номер контура многоконтурного земельного участка), преобразование которого осуществляется	-
9.2.	Кадастровые номера земельных участков, исключаемых из состава измененного (исходного) земельного участка, представляющего собой единое землепользование	-
9.3.	Кадастровый или иной государственный учетный номер (инвентарный) объекта недвижимости, расположенного на измененном земельном участке	-
10.	Условный номер земельного участка	-
11.	Учетный номер проекта межевания территории	-
12.	Дополнительные сведения об образовании земельного участка	-
13.	Сведения о земельных участках (землях общего пользования, территории общего пользования), посредством которых обеспечивается доступ	Земли общего пользования
14.	Иные сведения	-

4. Пояснения к сведениям об образуемом земельном участке:		39:15:121034:9:ЗУ172 :
		обозначение земельного участка
1.	-	

Сведения об образуемых земельных участках

1. Сведения о характерных точках границ образуемых земельных участков

39:15:121034:9:ЗУ173 :

обозначение земельного участка

Система координат МСК-39, зона 1

Зона № 1

Обозначение характерных точек границ	Координаты, м		Метод определения координат	Формулы, примененные для расчета средней квадратической погрешности определения координат характерной точки границ (Mt), с подставленными в такие формулы значениями и итоговые (вычисленные) значения Mt, м	Описание закрепле ния точки
	X	Y			
1	2	3	4	5	6
н490У	358033.35	1186354.86	Метод спутниковых геодезических измерений (определений)	$Mt = \sqrt{(m_0^2 + m_1^2)} = 0.1$	-
553	358032.33	1186359.44	Метод спутниковых геодезических измерений (определений)	$Mt = \sqrt{(m_0^2 + m_1^2)} = 0.1$	-
н492У	358024.83	1186358.03	Метод спутниковых геодезических измерений (определений)	$Mt = \sqrt{(m_0^2 + m_1^2)} = 0.1$	-
н491У	358025.93	1186353.33	Метод спутниковых геодезических измерений (определений)	$Mt = \sqrt{(m_0^2 + m_1^2)} = 0.1$	-
н490У	358033.35	1186354.86	Метод спутниковых геодезических измерений (определений)	$Mt = \sqrt{(m_0^2 + m_1^2)} = 0.1$	-

39:15:121034:9:ЗУ173 :

2. Сведения о частях границ образуемых земельных участков:

обозначение земельного участка

Обозначение части границ		Горизонтальное проложение (S), м	Описание прохождения части границ	Сведения о согласовании местоположения границ (согласовано/спорное)
от т.	до т.			
1	2	3	4	5
н490У	553	4.69	-	-
553	н492У	7.63	-	-
н492У	н491У	4.83	-	-
н491У	н490У	7.58	-	-

3. Сведения о характеристиках образуемого земельного участка:		39:15:121034:9:ЗУ173 : обозначение земельного участка
№ п/п	Наименование характеристики земельного участка	Значение характеристики
1	2	3
1.	Адрес земельного участка	-
1.1.	Сведения о местоположении земельного участка (при отсутствии адреса) в структурированном в соответствии с федеральной информационной адресной системой виде	Калининградская обл., г. Калининград, ул. Ломоносова, ООАВГ "Авиатор-2"
1.2.	Дополнительные сведения о местоположении земельного участка	-
2.	Категория земель	Земли населенных пунктов
3.	Вид (виды) разрешенного использования	Размещение гаражей для собственных нужд (Размещение гаражей для собственных нужд)
3.1.	Дополнительные сведения об использовании земельного участка	-
4.	Реестровый номер границ территориальной зоны или в случае отсутствия такого реестрового номера ее индивидуальное обозначение (вид, тип, номер, индекс)	-
5.	Площадь земельного участка \pm величина предельной погрешности определения (вычисления) площади ($P \pm \Delta P$), м ²	36 ± 2
6.	Формула, примененная для вычисления предельной погрешности определения площади земельного участка, с подставленными значениями и итоговые (вычисленные) значения (ΔP), м ²	$\Delta P = 3.5 * M_t * \sqrt{P} = 3.5 * 0,1 * \sqrt{36} = 2$
7.	Предельные минимальный и максимальный размеры земельного участка (R_{\min} и R_{\max}), м ²	- -
8.	Кадастровый или иной государственный учетный номер (инвентарный) объекта недвижимости, расположенного на образуемом земельном участке	39:15:121034:2003
9.	Кадастровые номера исходных земельных участков	39:15:121034:9
9.1.	Кадастровый номер входящего в состав земельного участка, представляющего собой единое землепользование (номер контура многоконтурного земельного участка), преобразование которого осуществляется	-
9.2.	Кадастровые номера земельных участков, исключаемых из состава измененного (исходного) земельного участка, представляющего собой единое землепользование	-
9.3.	Кадастровый или иной государственный учетный номер (инвентарный) объекта недвижимости, расположенного на измененном земельном участке	-
10.	Условный номер земельного участка	-
11.	Учетный номер проекта межевания территории	-
12.	Дополнительные сведения об образовании земельного участка	-
13.	Сведения о земельных участках (землях общего пользования, территории общего пользования), посредством которых обеспечивается доступ	Земли общего пользования
14.	Иные сведения	-

4. Пояснения к сведениям об образуемом земельном участке:		39:15:121034:9:ЗУ173 :
		обозначение земельного участка
1.	-	

Сведения об образуемых земельных участках

1. Сведения о характерных точках границ образуемых земельных участков

39:15:121034:9:ЗУ174 :

обозначение земельного участка

Система координат МСК-39, зона 1

Зона № 1

Обозначение характерных точек границ	Координаты, м		Метод определения координат	Формулы, примененные для расчета средней квадратической погрешности определения координат характерной точки границ (Mt), с подставленными в такие формулы значениями и итоговые (вычисленные) значения Mt, м	Описание закрепле ния точки
	X	Y			
1	2	3	4	5	6
н493У	358031.31	1186364.47	Метод спутниковых геодезических измерений (определений)	$Mt = \sqrt{(m_0^2 + m_1^2)} = 0.1$	-
552	358030.52	1186368.54	Метод спутниковых геодезических измерений (определений)	$Mt = \sqrt{(m_0^2 + m_1^2)} = 0.1$	-
н494У	358023.13	1186367.00	Метод спутниковых геодезических измерений (определений)	$Mt = \sqrt{(m_0^2 + m_1^2)} = 0.1$	-
н495У	358021.98	1186366.76	Метод спутниковых геодезических измерений (определений)	$Mt = \sqrt{(m_0^2 + m_1^2)} = 0.1$	-
220	358022.47	1186364.07	Метод спутниковых геодезических измерений (определений)	$Mt = \sqrt{(m_0^2 + m_1^2)} = 0.1$	-
н496У	358022.67	1186362.82	Метод спутниковых геодезических измерений (определений)	$Mt = \sqrt{(m_0^2 + m_1^2)} = 0.1$	-
н497У	358023.88	1186363.06	Метод спутниковых геодезических измерений (определений)	$Mt = \sqrt{(m_0^2 + m_1^2)} = 0.1$	-
н493У	358031.31	1186364.47	Метод спутниковых геодезических измерений (определений)	$Mt = \sqrt{(m_0^2 + m_1^2)} = 0.1$	-

39:15:121034:9:ЗУ174 :				
2. Сведения о частях границ образуемых земельных участков: _____				
обозначение земельного участка				
Обозначение части границ		Горизонтальное проложение (S), м	Описание прохождения части границ	Сведения о согласовании местоположения границ (согласовано/спорное)
от т.	до т.			
1	2	3	4	5
н493У	552	4.15	-	-
552	н494У	7.55	-	-
н494У	н495У	1.17	-	-
н495У	220	2.73	-	-
220	н496У	1.27	-	-
н496У	н497У	1.23	-	-
н497У	н493У	7.56	-	-
3. Сведения о характеристиках образуемого земельного участка: _____				
39:15:121034:9:ЗУ174 :				
обозначение земельного участка				
№ п/п	Наименование характеристики земельного участка		Значение характеристики	
1	2		3	
1.	Адрес земельного участка		-	
1.1.	Сведения о местоположении земельного участка (при отсутствии адреса) в структурированном в соответствии с федеральной информационной адресной системой виде		Калининградская обл., г. Калининград, ул. Ломоносова, ООАВГ "Авиатор-2"	
1.2.	Дополнительные сведения о местоположении земельного участка		-	
2.	Категория земель		Земли населенных пунктов	
3.	Вид (виды) разрешенного использования		Размещение гаражей для собственных нужд (Размещение гаражей для собственных нужд)	
3.1.	Дополнительные сведения об использовании земельного участка		-	
4.	Реестровый номер границ территориальной зоны или в случае отсутствия такого реестрового номера ее индивидуальное обозначение (вид, тип, номер, индекс)		-	
5.	Площадь земельного участка ± величина предельной погрешности определения (вычисления) площади ($P \pm \Delta P$), м ²		36 ± 2	
6.	Формула, примененная для вычисления предельной погрешности определения площади земельного участка, с подставленными значениями и итоговые (вычисленные) значения (ΔP), м ²		$\Delta P = 3.5 * M_t * \sqrt{P} = 3.5 * 0,1 * \sqrt{36} = 2$	
7.	Предельные минимальный и максимальный размеры земельного участка ($R_{\text{мин}}$ и $R_{\text{макс}}$), м ²		- -	
8.	Кадастровый или иной государственный учетный номер (инвентарный) объекта недвижимости, расположенного на образуемом земельном участке		39:15:121034:2349	
9.	Кадастровые номера исходных земельных участков		39:15:121034:9	
9.1.	Кадастровый номер входящего в состав земельного участка, представляющего собой единое землепользование (номер контура многоконтурного земельного участка), преобразование которого осуществляется		-	

3. Сведения о характеристиках образуемого земельного участка:		39:15:121034:9:ЗУ174 : обозначение земельного участка
№ п/п	Наименование характеристики земельного участка	Значение характеристики
1	2	3
9.2.	Кадастровые номера земельных участков, исключаемых из состава измененного (исходного) земельного участка, представляющего собой единое землепользование	-
9.3.	Кадастровый или иной государственный учетный номер (инвентарный) объекта недвижимости, расположенного на измененном земельном участке	-
10.	Условный номер земельного участка	-
11.	Учетный номер проекта межевания территории	-
12.	Дополнительные сведения об образовании земельного участка	-
13.	Сведения о земельных участках (землях общего пользования, территории общего пользования), посредством которых обеспечивается доступ	Земли общего пользования
14.	Иные сведения	-
4. Пояснения к сведениям об образуемом земельном участке:		39:15:121034:9:ЗУ174 : обозначение земельного участка
1.	-	

Сведения об образуемых земельных участках

1. Сведения о характерных точках границ образуемых земельных участков

39:15:121034:9:ЗУ175 :

обозначение земельного участка

Система координат МСК-39, зона 1

Зона № 1

Обозначение характерных точек границ	Координаты, м		Метод определения координат	Формулы, примененные для расчета средней квадратической погрешности определения координат характерной точки границ (Mt), с подставленными в такие формулы значениями и итоговые (вычисленные) значения Mt, м	Описание закрепле ния точки
	X	Y			
1	2	3	4	5	6
н498У	358028.84	1186377.46	Метод спутниковых геодезических измерений (определений)	$Mt = \sqrt{(m_0^2 + m_1^2)} = 0.1$	-
550	358027.83	1186381.95	Метод спутниковых геодезических измерений (определений)	$Mt = \sqrt{(m_0^2 + m_1^2)} = 0.1$	-
н499У	358021.14	1186380.65	Метод спутниковых геодезических измерений (определений)	$Mt = \sqrt{(m_0^2 + m_1^2)} = 0.1$	-
н500У	358022.30	1186376.01	Метод спутниковых геодезических измерений (определений)	$Mt = \sqrt{(m_0^2 + m_1^2)} = 0.1$	-
н498У	358028.84	1186377.46	Метод спутниковых геодезических измерений (определений)	$Mt = \sqrt{(m_0^2 + m_1^2)} = 0.1$	-

39:15:121034:9:ЗУ175 :

2. Сведения о частях границ образуемых земельных участков:

обозначение земельного участка

Обозначение части границ		Горизонтальное проложение (S), м	Описание прохождения части границ	Сведения о согласовании местоположения границ (согласовано/спорное)
от т.	до т.			
1	2	3	4	5
н498У	550	4.60	-	-
550	н499У	6.82	-	-
н499У	н500У	4.78	-	-
н500У	н498У	6.70	-	-

3. Сведения о характеристиках образуемого земельного участка:		39:15:121034:9:ЗУ175 : обозначение земельного участка
№ п/п	Наименование характеристики земельного участка	Значение характеристики
1	2	3
1.	Адрес земельного участка	-
1.1.	Сведения о местоположении земельного участка (при отсутствии адреса) в структурированном в соответствии с федеральной информационной адресной системой виде	Калининградская обл., г. Калининград, ул. Ломоносова, ООАВГ "Авиатор-2"
1.2.	Дополнительные сведения о местоположении земельного участка	-
2.	Категория земель	Земли населенных пунктов
3.	Вид (виды) разрешенного использования	Размещение гаражей для собственных нужд (Размещение гаражей для собственных нужд)
3.1.	Дополнительные сведения об использовании земельного участка	-
4.	Реестровый номер границ территориальной зоны или в случае отсутствия такого реестрового номера ее индивидуальное обозначение (вид, тип, номер, индекс)	-
5.	Площадь земельного участка \pm величина предельной погрешности определения (вычисления) площади ($P \pm \Delta P$), м ²	32 ± 2
6.	Формула, примененная для вычисления предельной погрешности определения площади земельного участка, с подставленными значениями и итоговые (вычисленные) значения (ΔP), м ²	$\Delta P = 3.5 * M_t * \sqrt{P} = 3.5 * 0,1 * \sqrt{32} = 2$
7.	Предельные минимальный и максимальный размеры земельного участка (R_{\min} и R_{\max}), м ²	- -
8.	Кадастровый или иной государственный учетный номер (инвентарный) объекта недвижимости, расположенного на образуемом земельном участке	39:15:121034:2358
9.	Кадастровые номера исходных земельных участков	39:15:121034:9
9.1.	Кадастровый номер входящего в состав земельного участка, представляющего собой единое землепользование (номер контура многоконтурного земельного участка), преобразование которого осуществляется	-
9.2.	Кадастровые номера земельных участков, исключаемых из состава измененного (исходного) земельного участка, представляющего собой единое землепользование	-
9.3.	Кадастровый или иной государственный учетный номер (инвентарный) объекта недвижимости, расположенного на измененном земельном участке	-
10.	Условный номер земельного участка	-
11.	Учетный номер проекта межевания территории	-
12.	Дополнительные сведения об образовании земельного участка	-
13.	Сведения о земельных участках (землях общего пользования, территории общего пользования), посредством которых обеспечивается доступ	Земли общего пользования
14.	Иные сведения	-

4. Пояснения к сведениям об образуемом земельном участке:		39:15:121034:9:ЗУ175 :
		обозначение земельного участка
1.	-	

Сведения об образуемых земельных участках

1. Сведения о характерных точках границ образуемых земельных участков

39:15:121034:9:ЗУ176 :

обозначение земельного участка

Система координат МСК-39, зона 1

Зона № 1

Обозначение характерных точек границ	Координаты, м		Метод определения координат	Формулы, примененные для расчета средней квадратической погрешности определения координат характерной точки границ (Mt), с подставленными в такие формулы значениями и итоговые (вычисленные) значения Mt, м	Описание закрепления точки
	X	Y			
1	2	3	4	5	6
550	358027.83	1186381.95	Метод спутниковых геодезических измерений (определений)	$Mt = \sqrt{(m_0^2 + m_1^2)} = 0.1$	-
н501У	358026.94	1186385.86	Метод спутниковых геодезических измерений (определений)	$Mt = \sqrt{(m_0^2 + m_1^2)} = 0.1$	-
н502У	358020.67	1186384.59	Метод спутниковых геодезических измерений (определений)	$Mt = \sqrt{(m_0^2 + m_1^2)} = 0.1$	-
н503У	358020.36	1186384.53	Метод спутниковых геодезических измерений (определений)	$Mt = \sqrt{(m_0^2 + m_1^2)} = 0.1$	-
н499У	358021.14	1186380.65	Метод спутниковых геодезических измерений (определений)	$Mt = \sqrt{(m_0^2 + m_1^2)} = 0.1$	-
550	358027.83	1186381.95	Метод спутниковых геодезических измерений (определений)	$Mt = \sqrt{(m_0^2 + m_1^2)} = 0.1$	-

39:15:121034:9:ЗУ176 :

2. Сведения о частях границ образуемых земельных участков:

обозначение земельного участка

Обозначение части границ		Горизонтальное проложение (S), м	Описание прохождения части границ	Сведения о согласовании местоположения границ (согласовано/спорное)
от т.	до т.			
1	2	3	4	5
550	н501У	4.01	-	-
н501У	н502У	6.40	-	-
н502У	н503У	0.32	-	-

39:15:121034:9:ЗУ176 :				
2. Сведения о частях границ образуемых земельных участков: _____				
обозначение земельного участка				
Обозначение части границ		Горизонтальное проложение (S), м	Описание прохождения части границ	Сведения о согласовании местоположения границ (согласовано/спорное)
от т.	до т.			
1	2	3	4	5
н503У	н499У	3.96	-	-
н499У	550	6.82	-	-
3. Сведения о характеристиках образуемого земельного участка: _____				
39:15:121034:9:ЗУ176 :				
обозначение земельного участка				
№ п/п	Наименование характеристики земельного участка		Значение характеристики	
1	2		3	
1.	Адрес земельного участка		-	
1.1.	Сведения о местоположении земельного участка (при отсутствии адреса) в структурированном в соответствии с федеральной информационной адресной системой виде		Калининградская обл., г. Калининград, ул. Ломоносова, ООАВГ "Авиатор-2"	
1.2.	Дополнительные сведения о местоположении земельного участка		-	
2.	Категория земель		Земли населенных пунктов	
3.	Вид (виды) разрешенного использования		Размещение гаражей для собственных нужд (Размещение гаражей для собственных нужд)	
3.1.	Дополнительные сведения об использовании земельного участка		-	
4.	Реестровый номер границ территориальной зоны или в случае отсутствия такого реестрового номера ее индивидуальное обозначение (вид, тип, номер, индекс)		-	
5.	Площадь земельного участка ± величина предельной погрешности определения (вычисления) площади ($P \pm \Delta P$), м ²		27 ± 2	
6.	Формула, примененная для вычисления предельной погрешности определения площади земельного участка, с подставленными значениями и итоговые (вычисленные) значения (ΔP), м ²		$\Delta P = 3.5 * M_t * \sqrt{P} = 3.5 * 0,1 * \sqrt{27} = 2$	
7.	Предельные минимальный и максимальный размеры земельного участка ($R_{\text{мин}}$ и $R_{\text{макс}}$), м ²		- -	
8.	Кадастровый или иной государственный учетный номер (инвентарный) объекта недвижимости, расположенного на образуемом земельном участке		39:15:121034:2362	
9.	Кадастровые номера исходных земельных участков		39:15:121034:9	
9.1.	Кадастровый номер входящего в состав земельного участка, представляющего собой единое землепользование (номер контура многоконтурного земельного участка), преобразование которого осуществляется		-	
9.2.	Кадастровые номера земельных участков, исключаемых из состава измененного (исходного) земельного участка, представляющего собой единое землепользование		-	
9.3.	Кадастровый или иной государственный учетный номер (инвентарный) объекта недвижимости, расположенного на измененном земельном участке		-	

3. Сведения о характеристиках образуемого земельного участка:		39:15:121034:9:ЗУ176 : обозначение земельного участка
№ п/п	Наименование характеристики земельного участка	Значение характеристики
1	2	3
10.	Условный номер земельного участка	-
11.	Учетный номер проекта межевания территории	-
12.	Дополнительные сведения об образовании земельного участка	-
13.	Сведения о земельных участках (землях общего пользования, территории общего пользования), посредством которых обеспечивается доступ	Земли общего пользования
14.	Иные сведения	-
4. Пояснения к сведениям об образуемом земельном участке:		39:15:121034:9:ЗУ176 : обозначение земельного участка
1.	-	

Сведения об образуемых земельных участках

1. Сведения о характерных точках границ образуемых земельных участков

39:15:121034:9:ЗУ177 :

обозначение земельного участка

Система координат МСК-39, зона 1

Зона № 1

Обозначение характерных точек границ	Координаты, м		Метод определения координат	Формулы, примененные для расчета средней квадратической погрешности определения координат характерной точки границ (Mt), с подставленными в такие формулы значениями и итоговые (вычисленные) значения Mt, м	Описание закрепле ния точки
	X	Y			
1	2	3	4	5	6
551	358029.64	1186373.26	Метод спутниковых геодезических измерений (определений)	$Mt = \sqrt{(m_0^2 + m_1^2)} = 0.1$	-
н498У	358028.84	1186377.46	Метод спутниковых геодезических измерений (определений)	$Mt = \sqrt{(m_0^2 + m_1^2)} = 0.1$	-
н500У	358022.30	1186376.01	Метод спутниковых геодезических измерений (определений)	$Mt = \sqrt{(m_0^2 + m_1^2)} = 0.1$	-
н504У	358023.21	1186371.92	Метод спутниковых геодезических измерений (определений)	$Mt = \sqrt{(m_0^2 + m_1^2)} = 0.1$	-
551	358029.64	1186373.26	Метод спутниковых геодезических измерений (определений)	$Mt = \sqrt{(m_0^2 + m_1^2)} = 0.1$	-

39:15:121034:9:ЗУ177 :

2. Сведения о частях границ образуемых земельных участков:

обозначение земельного участка

Обозначение части границ		Горизонтальное проложение (S), м	Описание прохождения части границ	Сведения о согласовании местоположения границ (согласовано/спорное)
от т.	до т.			
1	2	3	4	5
551	н498У	4.28	-	-
н498У	н500У	6.70	-	-
н500У	н504У	4.19	-	-
н504У	551	6.57	-	-

3. Сведения о характеристиках образуемого земельного участка:		39:15:121034:9:ЗУ177 : обозначение земельного участка
№ п/п	Наименование характеристики земельного участка	Значение характеристики
1	2	3
1.	Адрес земельного участка	-
1.1.	Сведения о местоположении земельного участка (при отсутствии адреса) в структурированном в соответствии с федеральной информационной адресной системой виде	Калининградская обл., г. Калининград, ул. Ломоносова, ООАВГ "Авиатор-2"
1.2.	Дополнительные сведения о местоположении земельного участка	-
2.	Категория земель	Земли населенных пунктов
3.	Вид (виды) разрешенного использования	Размещение гаражей для собственных нужд (Размещение гаражей для собственных нужд)
3.1.	Дополнительные сведения об использовании земельного участка	-
4.	Реестровый номер границ территориальной зоны или в случае отсутствия такого реестрового номера ее индивидуальное обозначение (вид, тип, номер, индекс)	-
5.	Площадь земельного участка \pm величина предельной погрешности определения (вычисления) площади ($P \pm \Delta P$), м ²	28 ± 2
6.	Формула, примененная для вычисления предельной погрешности определения площади земельного участка, с подставленными значениями и итоговые (вычисленные) значения (ΔP), м ²	$\Delta P = 3.5 * M_t * \sqrt{P} = 3.5 * 0,1 * \sqrt{28} = 2$
7.	Предельные минимальный и максимальный размеры земельного участка (R_{\min} и R_{\max}), м ²	- -
8.	Кадастровый или иной государственный учетный номер (инвентарный) объекта недвижимости, расположенного на образуемом земельном участке	-
9.	Кадастровые номера исходных земельных участков	39:15:121034:9
9.1.	Кадастровый номер входящего в состав земельного участка, представляющего собой единое землепользование (номер контура многоконтурного земельного участка), преобразование которого осуществляется	-
9.2.	Кадастровые номера земельных участков, исключаемых из состава измененного (исходного) земельного участка, представляющего собой единое землепользование	-
9.3.	Кадастровый или иной государственный учетный номер (инвентарный) объекта недвижимости, расположенного на измененном земельном участке	-
10.	Условный номер земельного участка	-
11.	Учетный номер проекта межевания территории	-
12.	Дополнительные сведения об образовании земельного участка	-
13.	Сведения о земельных участках (землях общего пользования, территории общего пользования), посредством которых обеспечивается доступ	Земли общего пользования
14.	Иные сведения	-

4. Пояснения к сведениям об образуемом земельном участке:		39:15:121034:9:ЗУ177 :
		обозначение земельного участка
1.	-	

Сведения об образуемых земельных участках

1. Сведения о характерных точках границ образуемых земельных участков

39:15:121034:9:ЗУ178 :

обозначение земельного участка

Система координат МСК-39, зона 1

Зона № 1

Обозначение характерных точек границ	Координаты, м		Метод определения координат	Формулы, примененные для расчета средней квадратической погрешности определения координат характерной точки границ (Mt), с подставленными в такие формулы значениями и итоговые (вычисленные) значения Mt, м	Описание закрепле ния точки
	X	Y			
1	2	3	4	5	6
552	358030.52	1186368.54	Метод спутниковых геодезических измерений (определений)	$Mt = \sqrt{(m_0^2 + m_1^2)} = 0.1$	-
н505У	358030.61	1186368.56	Метод спутниковых геодезических измерений (определений)	$Mt = \sqrt{(m_0^2 + m_1^2)} = 0.1$	-
551	358029.64	1186373.26	Метод спутниковых геодезических измерений (определений)	$Mt = \sqrt{(m_0^2 + m_1^2)} = 0.1$	-
н504У	358023.21	1186371.92	Метод спутниковых геодезических измерений (определений)	$Mt = \sqrt{(m_0^2 + m_1^2)} = 0.1$	-
н506У	358016.89	1186370.60	Метод спутниковых геодезических измерений (определений)	$Mt = \sqrt{(m_0^2 + m_1^2)} = 0.1$	-
н451У	358016.92	1186370.41	Метод спутниковых геодезических измерений (определений)	$Mt = \sqrt{(m_0^2 + m_1^2)} = 0.1$	-
н450У	358017.84	1186365.91	Метод спутниковых геодезических измерений (определений)	$Mt = \sqrt{(m_0^2 + m_1^2)} = 0.1$	-
н494У	358023.13	1186367.00	Метод спутниковых геодезических измерений (определений)	$Mt = \sqrt{(m_0^2 + m_1^2)} = 0.1$	-

1. Сведения о характерных точках границ образуемых земельных участков				39:15:121034:9:ЗУ178 : обозначение земельного участка	
Система координат МСК-39, зона 1				Зона № 1	
Обозначение характерных точек границ	Координаты, м		Метод определения координат	Формулы, примененные для расчета средней квадратической погрешности определения координат характерной точки границ (Mt), с подставленными в такие формулы значениями и итоговые (вычисленные) значения Mt, м	Описание закрепления точки
	X	Y			
1	2	3	4	5	6
552	358030.52	1186368.54	Метод спутниковых геодезических измерений (определений)	$Mt = \sqrt{(m_0^2 + m_1^2)} = 0.1$	-
2. Сведения о частях границ образуемых земельных участков:				39:15:121034:9:ЗУ178 : обозначение земельного участка	
Обозначение части границ		Горизонтальное проложение (S), м	Описание прохождения части границ	Сведения о согласовании местоположения границ (согласовано/спорное)	
от т.	до т.				
1	2	3	4	5	
552	н505У	0.09	-	-	
н505У	551	4.80	-	-	
551	н504У	6.57	-	-	
н504У	н506У	6.46	-	-	
н506У	н451У	0.19	-	-	
н451У	н450У	4.59	-	-	
н450У	н494У	5.40	-	-	
н494У	552	7.55	-	-	
3. Сведения о характеристиках образуемого земельного участка:				39:15:121034:9:ЗУ178 : обозначение земельного участка	
№ п/п	Наименование характеристики земельного участка		Значение характеристики		
1	2		3		
1.	Адрес земельного участка		-		
1.1.	Сведения о местоположении земельного участка (при отсутствии адреса) в структурированном в соответствии с федеральной информационной адресной системой виде		Калининградская обл., г. Калининград, ул. Ломоносова, ООАВГ "Авиатор-2"		
1.2.	Дополнительные сведения о местоположении земельного участка		-		
2.	Категория земель		Земли населенных пунктов		
3.	Вид (виды) разрешенного использования		Размещение гаражей для собственных нужд (Размещение гаражей для собственных нужд)		

3. Сведения о характеристиках образуемого земельного участка:		39:15:121034:9:ЗУ178 :
		обозначение земельного участка
№ п/п	Наименование характеристики земельного участка	Значение характеристики
1	2	3
3.1.	Дополнительные сведения об использовании земельного участка	-
4.	Реестровый номер границ территориальной зоны или в случае отсутствия такого реестрового номера ее индивидуальное обозначение (вид, тип, номер, индекс)	-
5.	Площадь земельного участка \pm величина предельной погрешности определения (вычисления) площади ($P \pm \Delta P$), м ²	63 ± 3
6.	Формула, примененная для вычисления предельной погрешности определения площади земельного участка, с подставленными значениями и итоговые (вычисленные) значения (ΔP), м ²	$\Delta P = 3.5 * M_t * \sqrt{P} = 3.5 * 0,1 * \sqrt{63} = 3$
7.	Предельные минимальный и максимальный размеры земельного участка ($R_{\text{мин}}$ и $R_{\text{макс}}$), м ²	- -
8.	Кадастровый или иной государственный учетный номер (инвентарный) объекта недвижимости, расположенного на образуемом земельном участке	39:15:121034:2008
9.	Кадастровые номера исходных земельных участков	39:15:121034:9
9.1.	Кадастровый номер входящего в состав земельного участка, представляющего собой единое землепользование (номер контура многоконтурного земельного участка), преобразование которого осуществляется	-
9.2.	Кадастровые номера земельных участков, исключаемых из состава измененного (исходного) земельного участка, представляющего собой единое землепользование	-
9.3.	Кадастровый или иной государственный учетный номер (инвентарный) объекта недвижимости, расположенного на измененном земельном участке	-
10.	Условный номер земельного участка	-
11.	Учетный номер проекта межевания территории	-
12.	Дополнительные сведения об образовании земельного участка	-
13.	Сведения о земельных участках (землях общего пользования, территории общего пользования), посредством которых обеспечивается доступ	Земли общего пользования
14.	Иные сведения	-
4. Пояснения к сведениям об образуемом земельном участке:		39:15:121034:9:ЗУ178 :
		обозначение земельного участка
1.	-	

Сведения об образуемых земельных участках

1. Сведения о характерных точках границ образуемых земельных участков

39:15:121034:9:ЗУ179 :

обозначение земельного участка

Система координат МСК-39, зона 1

Зона № 1

Обозначение характерных точек границ	Координаты, м		Метод определения координат	Формулы, примененные для расчета средней квадратической погрешности определения координат характерной точки границ (Mt), с подставленными в такие формулы значениями и итоговые (вычисленные) значения Mt, м	Описание закрепле ния точки
	X	Y			
1	2	3	4	5	6
н486У	358037.23	1186338.08	Метод спутниковых геодезических измерений (определений)	$Mt = \sqrt{(m_0^2 + m_1^2)} = 0.1$	-
н507У	358036.37	1186342.04	Метод спутниковых геодезических измерений (определений)	$Mt = \sqrt{(m_0^2 + m_1^2)} = 0.1$	-
н358У	358028.82	1186340.87	Метод спутниковых геодезических измерений (определений)	$Mt = \sqrt{(m_0^2 + m_1^2)} = 0.1$	-
204	358029.51	1186337.10	Метод спутниковых геодезических измерений (определений)	$Mt = \sqrt{(m_0^2 + m_1^2)} = 0.1$	-
204	358029.55	1186336.90	Метод спутниковых геодезических измерений (определений)	$Mt = \sqrt{(m_0^2 + m_1^2)} = 0.1$	-
н486У	358037.23	1186338.08	Метод спутниковых геодезических измерений (определений)	$Mt = \sqrt{(m_0^2 + m_1^2)} = 0.1$	-

39:15:121034:9:ЗУ179 :

2. Сведения о частях границ образуемых земельных участков:

обозначение земельного участка

Обозначение части границ		Горизонтальное проложение (S), м	Описание прохождения части границ	Сведения о согласовании местоположения границ (согласовано/спорное)
от т.	до т.			
1	2	3	4	5
н486У	н507У	4.05	-	-
н507У	н358У	7.64	-	-
н358У	204	3.83	-	-

39:15:121034:9:ЗУ179 :				
2. Сведения о частях границ образуемых земельных участков: _____				
обозначение земельного участка				
Обозначение части границ		Горизонтальное проложение (S), м	Описание прохождения части границ	Сведения о согласовании местоположения границ (согласовано/спорное)
от т.	до т.			
1	2	3	4	5
204	204	0.20	-	-
204	н486У	7.77	-	-
3. Сведения о характеристиках образуемого земельного участка: _____				
39:15:121034:9:ЗУ179 :				
обозначение земельного участка				
№ п/п	Наименование характеристики земельного участка		Значение характеристики	
1	2		3	
1.	Адрес земельного участка		-	
1.1.	Сведения о местоположении земельного участка (при отсутствии адреса) в структурированном в соответствии с федеральной информационной адресной системой виде		Калининградская обл., г. Калининград, ул. Ломоносова, ООАВГ "Авиатор-2"	
1.2.	Дополнительные сведения о местоположении земельного участка		-	
2.	Категория земель		Земли населенных пунктов	
3.	Вид (виды) разрешенного использования		Размещение гаражей для собственных нужд (Размещение гаражей для собственных нужд)	
3.1.	Дополнительные сведения об использовании земельного участка		-	
4.	Реестровый номер границ территориальной зоны или в случае отсутствия такого реестрового номера ее индивидуальное обозначение (вид, тип, номер, индекс)		-	
5.	Площадь земельного участка ± величина предельной погрешности определения (вычисления) площади ($P \pm \Delta P$), м ²		31 ± 2	
6.	Формула, примененная для вычисления предельной погрешности определения площади земельного участка, с подставленными значениями и итоговые (вычисленные) значения (ΔP), м ²		$\Delta P = 3.5 * M_t * \sqrt{P} = 3.5 * 0,1 * \sqrt{31} = 2$	
7.	Предельные минимальный и максимальный размеры земельного участка ($R_{\text{мин}}$ и $R_{\text{макс}}$), м ²		- -	
8.	Кадастровый или иной государственный учетный номер (инвентарный) объекта недвижимости, расположенного на образуемом земельном участке		-	
9.	Кадастровые номера исходных земельных участков		39:15:121034:9	
9.1.	Кадастровый номер входящего в состав земельного участка, представляющего собой единое землепользование (номер контура многоконтурного земельного участка), преобразование которого осуществляется		-	
9.2.	Кадастровые номера земельных участков, исключаемых из состава измененного (исходного) земельного участка, представляющего собой единое землепользование		-	
9.3.	Кадастровый или иной государственный учетный номер (инвентарный) объекта недвижимости, расположенного на измененном земельном участке		-	

3. Сведения о характеристиках образуемого земельного участка:		39:15:121034:9:ЗУ179 : обозначение земельного участка
№ п/п	Наименование характеристики земельного участка	Значение характеристики
1	2	3
10.	Условный номер земельного участка	-
11.	Учетный номер проекта межевания территории	-
12.	Дополнительные сведения об образовании земельного участка	-
13.	Сведения о земельных участках (землях общего пользования, территории общего пользования), посредством которых обеспечивается доступ	Земли общего пользования
14.	Иные сведения	-
4. Пояснения к сведениям об образуемом земельном участке:		39:15:121034:9:ЗУ179 : обозначение земельного участка
1.	-	

Сведения об образуемых земельных участках

1. Сведения о характерных точках границ образуемых земельных участков

39:15:121034:9:ЗУ180 :

обозначение земельного участка

Система координат МСК-39, зона 1

Зона № 1

Обозначение характерных точек границ	Координаты, м		Метод определения координат	Формулы, примененные для расчета средней квадратической погрешности определения координат характерной точки границ (Mt), с подставленными в такие формулы значениями и итоговые (вычисленные) значения Mt, м	Описание закрепления точки
	X	Y			
1	2	3	4	5	6
н507У	358036.37	1186342.04	Метод спутниковых геодезических измерений (определений)	$Mt = \sqrt{(m_0^2 + m_1^2)} = 0.1$	-
н488У	358035.57	1186345.64	Метод спутниковых геодезических измерений (определений)	$Mt = \sqrt{(m_0^2 + m_1^2)} = 0.1$	-
201	358028.12	1186344.68	Метод спутниковых геодезических измерений (определений)	$Mt = \sqrt{(m_0^2 + m_1^2)} = 0.1$	-
н358У	358028.82	1186340.87	Метод спутниковых геодезических измерений (определений)	$Mt = \sqrt{(m_0^2 + m_1^2)} = 0.1$	-
н507У	358036.37	1186342.04	Метод спутниковых геодезических измерений (определений)	$Mt = \sqrt{(m_0^2 + m_1^2)} = 0.1$	-

39:15:121034:9:ЗУ180 :

2. Сведения о частях границ образуемых земельных участков:

обозначение земельного участка

Обозначение части границ		Горизонтальное проложение (S), м	Описание прохождения части границ	Сведения о согласовании местоположения границ (согласовано/спорное)
от т.	до т.			
1	2	3	4	5
н507У	н488У	3.69	-	-
н488У	201	7.51	-	-
201	н358У	3.87	-	-
н358У	н507У	7.64	-	-

3. Сведения о характеристиках образуемого земельного участка:		39:15:121034:9:ЗУ180 : обозначение земельного участка
№ п/п	Наименование характеристики земельного участка	Значение характеристики
1	2	3
1.	Адрес земельного участка	-
1.1.	Сведения о местоположении земельного участка (при отсутствии адреса) в структурированном в соответствии с федеральной информационной адресной системой виде	Калининградская обл., г. Калининград, ул. Ломоносова, ООАВГ "Авиатор-2"
1.2.	Дополнительные сведения о местоположении земельного участка	-
2.	Категория земель	Земли населенных пунктов
3.	Вид (виды) разрешенного использования	Размещение гаражей для собственных нужд (Размещение гаражей для собственных нужд)
3.1.	Дополнительные сведения об использовании земельного участка	-
4.	Реестровый номер границ территориальной зоны или в случае отсутствия такого реестрового номера ее индивидуальное обозначение (вид, тип, номер, индекс)	-
5.	Площадь земельного участка \pm величина предельной погрешности определения (вычисления) площади ($P \pm \Delta P$), м ²	29 ± 2
6.	Формула, примененная для вычисления предельной погрешности определения площади земельного участка, с подставленными значениями и итоговые (вычисленные) значения (ΔP), м ²	$\Delta P = 3.5 * M_t * \sqrt{P} = 3.5 * 0,1 * \sqrt{29} = 2$
7.	Предельные минимальный и максимальный размеры земельного участка ($R_{\text{мин}}$ и $R_{\text{макс}}$), м ²	- -
8.	Кадастровый или иной государственный учетный номер (инвентарный) объекта недвижимости, расположенного на образуемом земельном участке	-
9.	Кадастровые номера исходных земельных участков	39:15:121034:9
9.1.	Кадастровый номер входящего в состав земельного участка, представляющего собой единое землепользование (номер контура многоконтурного земельного участка), преобразование которого осуществляется	-
9.2.	Кадастровые номера земельных участков, исключаемых из состава измененного (исходного) земельного участка, представляющего собой единое землепользование	-
9.3.	Кадастровый или иной государственный учетный номер (инвентарный) объекта недвижимости, расположенного на измененном земельном участке	-
10.	Условный номер земельного участка	-
11.	Учетный номер проекта межевания территории	-
12.	Дополнительные сведения об образовании земельного участка	-
13.	Сведения о земельных участках (землях общего пользования, территории общего пользования), посредством которых обеспечивается доступ	Земли общего пользования
14.	Иные сведения	-

4. Пояснения к сведениям об образуемом земельном участке:		39:15:121034:9:ЗУ180 :
		обозначение земельного участка
1.	-	

Сведения об образуемых земельных участках

1. Сведения о характерных точках границ образуемых земельных участков

39:15:121034:9:ЗУ181 :

обозначение земельного участка

Система координат МСК-39, зона 1

Зона № 1

Обозначение характерных точек границ	Координаты, м		Метод определения координат	Формулы, примененные для расчета средней квадратической погрешности определения координат характерной точки границ (Mt), с подставленными в такие формулы значениями и итоговые (вычисленные) значения Mt, м	Описание закрепле ния точки
	X	Y			
1	2	3	4	5	6
553	358032.33	1186359.44	Метод спутниковых геодезических измерений (определений)	$Mt = \sqrt{(m_0^2 + m_1^2)} = 0.1$	-
н493У	358031.31	1186364.47	Метод спутниковых геодезических измерений (определений)	$Mt = \sqrt{(m_0^2 + m_1^2)} = 0.1$	-
н497У	358023.88	1186363.06	Метод спутниковых геодезических измерений (определений)	$Mt = \sqrt{(m_0^2 + m_1^2)} = 0.1$	-
н496У	358022.67	1186362.82	Метод спутниковых геодезических измерений (определений)	$Mt = \sqrt{(m_0^2 + m_1^2)} = 0.1$	-
н508У	358023.50	1186357.78	Метод спутниковых геодезических измерений (определений)	$Mt = \sqrt{(m_0^2 + m_1^2)} = 0.1$	-
н492У	358024.83	1186358.03	Метод спутниковых геодезических измерений (определений)	$Mt = \sqrt{(m_0^2 + m_1^2)} = 0.1$	-
553	358032.33	1186359.44	Метод спутниковых геодезических измерений (определений)	$Mt = \sqrt{(m_0^2 + m_1^2)} = 0.1$	-

39:15:121034:9:ЗУ181 :				
2. Сведения о частях границ образуемых земельных участков: _____				
обозначение земельного участка				
Обозначение части границ		Горизонтальное проложение (S), м	Описание прохождения части границ	Сведения о согласовании местоположения границ (согласовано/спорное)
от т.	до т.			
1	2	3	4	5
553	н493У	5.13	-	-
н493У	н497У	7.56	-	-
н497У	н496У	1.23	-	-
н496У	н508У	5.11	-	-
н508У	н492У	1.35	-	-
н492У	553	7.63	-	-
3. Сведения о характеристиках образуемого земельного участка: _____				
39:15:121034:9:ЗУ181 :				
обозначение земельного участка				
№ п/п	Наименование характеристики земельного участка		Значение характеристики	
1	2		3	
1.	Адрес земельного участка		-	
1.1.	Сведения о местоположении земельного участка (при отсутствии адреса) в структурированном в соответствии с федеральной информационной адресной системой виде		Калининградская обл., г. Калининград, ул. Ломоносова, ООАВГ "Авиатор-2"	
1.2.	Дополнительные сведения о местоположении земельного участка		-	
2.	Категория земель		Земли населенных пунктов	
3.	Вид (виды) разрешенного использования		Размещение гаражей для собственных нужд (Размещение гаражей для собственных нужд)	
3.1.	Дополнительные сведения об использовании земельного участка		-	
4.	Реестровый номер границ территориальной зоны или в случае отсутствия такого реестрового номера ее индивидуальное обозначение (вид, тип, номер, индекс)		-	
5.	Площадь земельного участка ± величина предельной погрешности определения (вычисления) площади ($P \pm \Delta P$), м ²		46 ± 2	
6.	Формула, примененная для вычисления предельной погрешности определения площади земельного участка, с подставленными значениями и итоговые (вычисленные) значения (ΔP), м ²		$\Delta P = 3.5 * M_t * \sqrt{P} = 3.5 * 0,1 * \sqrt{46} = 2$	
7.	Предельные минимальный и максимальный размеры земельного участка (R_{\min} и R_{\max}), м ²		- -	
8.	Кадастровый или иной государственный учетный номер (инвентарный) объекта недвижимости, расположенного на образуемом земельном участке		-	
9.	Кадастровые номера исходных земельных участков		39:15:121034:9	
9.1.	Кадастровый номер входящего в состав земельного участка, представляющего собой единое землепользование (номер контура многоконтурного земельного участка), преобразование которого осуществляется		-	

3. Сведения о характеристиках образуемого земельного участка:		39:15:121034:9:ЗУ181 : обозначение земельного участка
№ п/п	Наименование характеристики земельного участка	Значение характеристики
1	2	3
9.2.	Кадастровые номера земельных участков, исключаемых из состава измененного (исходного) земельного участка, представляющего собой единое землепользование	-
9.3.	Кадастровый или иной государственный учетный номер (инвентарный) объекта недвижимости, расположенного на измененном земельном участке	-
10.	Условный номер земельного участка	-
11.	Учетный номер проекта межевания территории	-
12.	Дополнительные сведения об образовании земельного участка	-
13.	Сведения о земельных участках (землях общего пользования, территории общего пользования), посредством которых обеспечивается доступ	Земли общего пользования
14.	Иные сведения	-
4. Пояснения к сведениям об образуемом земельном участке:		39:15:121034:9:ЗУ181 : обозначение земельного участка
1.	-	

Сведения об образуемых земельных участках

1. Сведения о характерных точках границ образуемых земельных участков

39:15:121034:9:ЗУ182 :

обозначение земельного участка

Система координат МСК-39, зона 1

Зона № 1

Обозначение характерных точек границ	Координаты, м		Метод определения координат	Формулы, примененные для расчета средней квадратической погрешности определения координат характерной точки границ (Mt), с подставленными в такие формулы значениями и итоговые (вычисленные) значения Mt, м	Описание закрепле ния точки
	X	Y			
1	2	3	4	5	6
н502У	358020.67	1186384.59	Метод спутниковых геодезических измерений (определений)	$Mt = \sqrt{(m_0^2 + m_1^2)} = 0.1$	-
н509У	358019.92	1186389.09	Метод спутниковых геодезических измерений (определений)	$Mt = \sqrt{(m_0^2 + m_1^2)} = 0.1$	-
н510У	358012.93	1186387.74	Метод спутниковых геодезических измерений (определений)	$Mt = \sqrt{(m_0^2 + m_1^2)} = 0.1$	-
н431У	358013.87	1186383.20	Метод спутниковых геодезических измерений (определений)	$Mt = \sqrt{(m_0^2 + m_1^2)} = 0.1$	-
н430У	358017.63	1186384.04	Метод спутниковых геодезических измерений (определений)	$Mt = \sqrt{(m_0^2 + m_1^2)} = 0.1$	-
н503У	358020.36	1186384.53	Метод спутниковых геодезических измерений (определений)	$Mt = \sqrt{(m_0^2 + m_1^2)} = 0.1$	-
н502У	358020.67	1186384.59	Метод спутниковых геодезических измерений (определений)	$Mt = \sqrt{(m_0^2 + m_1^2)} = 0.1$	-

39:15:121034:9:ЗУ182 :				
2. Сведения о частях границ образуемых земельных участков: _____				
обозначение земельного участка				
Обозначение части границ		Горизонтальное проложение (S), м	Описание прохождения части границ	Сведения о согласовании местоположения границ (согласовано/спорное)
от т.	до т.			
1	2	3	4	5
н502У	н509У	4.56	-	-
н509У	н510У	7.12	-	-
н510У	н431У	4.64	-	-
н431У	н430У	3.85	-	-
н430У	н503У	2.77	-	-
н503У	н502У	0.32	-	-
3. Сведения о характеристиках образуемого земельного участка: _____				
39:15:121034:9:ЗУ182 :				
обозначение земельного участка				
№ п/п	Наименование характеристики земельного участка		Значение характеристики	
1	2		3	
1.	Адрес земельного участка		-	
1.1.	Сведения о местоположении земельного участка (при отсутствии адреса) в структурированном в соответствии с федеральной информационной адресной системой виде		Калининградская обл., г. Калининград, ул. Ломоносова, ООАВГ "Авиатор-2"	
1.2.	Дополнительные сведения о местоположении земельного участка		-	
2.	Категория земель		Земли населенных пунктов	
3.	Вид (виды) разрешенного использования		Размещение гаражей для собственных нужд (Размещение гаражей для собственных нужд)	
3.1.	Дополнительные сведения об использовании земельного участка		-	
4.	Реестровый номер границ территориальной зоны или в случае отсутствия такого реестрового номера ее индивидуальное обозначение (вид, тип, номер, индекс)		-	
5.	Площадь земельного участка ± величина предельной погрешности определения (вычисления) площади ($P \pm \Delta P$), м ²		32 ± 2	
6.	Формула, примененная для вычисления предельной погрешности определения площади земельного участка, с подставленными значениями и итоговые (вычисленные) значения (ΔP), м ²		$\Delta P = 3.5 * M_t * \sqrt{P} = 3.5 * 0,1 * \sqrt{32} = 2$	
7.	Предельные минимальный и максимальный размеры земельного участка (R_{\min} и R_{\max}), м ²		- -	
8.	Кадастровый или иной государственный учетный номер (инвентарный) объекта недвижимости, расположенного на образуемом земельном участке		-	
9.	Кадастровые номера исходных земельных участков		39:15:121034:9	
9.1.	Кадастровый номер входящего в состав земельного участка, представляющего собой единое землепользование (номер контура многоконтурного земельного участка), преобразование которого осуществляется		-	

3. Сведения о характеристиках образуемого земельного участка:		39:15:121034:9:ЗУ182 : обозначение земельного участка
№ п/п	Наименование характеристики земельного участка	Значение характеристики
1	2	3
9.2.	Кадастровые номера земельных участков, исключаемых из состава измененного (исходного) земельного участка, представляющего собой единое землепользование	-
9.3.	Кадастровый или иной государственный учетный номер (инвентарный) объекта недвижимости, расположенного на измененном земельном участке	-
10.	Условный номер земельного участка	-
11.	Учетный номер проекта межевания территории	-
12.	Дополнительные сведения об образовании земельного участка	-
13.	Сведения о земельных участках (землях общего пользования, территории общего пользования), посредством которых обеспечивается доступ	Земли общего пользования
14.	Иные сведения	-
4. Пояснения к сведениям об образуемом земельном участке:		39:15:121034:9:ЗУ182 : обозначение земельного участка
1.	-	

Сведения об образуемых земельных участках

1. Сведения о характерных точках границ образуемых земельных участков

39:15:121034:9:ЗУ183 :

обозначение земельного участка

Система координат МСК-39, зона 1

Зона № 1

Обозначение характерных точек границ	Координаты, м		Метод определения координат	Формулы, примененные для расчета средней квадратической погрешности определения координат характерной точки границ (Mt), с подставленными в такие формулы значениями и итоговые (вычисленные) значения Mt, м	Описание закрепле ния точки
	X	Y			
1	2	3	4	5	6
н509У	358019.92	1186389.09	Метод спутниковых геодезических измерений (определений)	$Mt = \sqrt{(m_0^2 + m_1^2)} = 0.1$	-
549	358019.27	1186393.02	Метод спутниковых геодезических измерений (определений)	$Mt = \sqrt{(m_0^2 + m_1^2)} = 0.1$	-
н511У	358019.15	1186393.00	Метод спутниковых геодезических измерений (определений)	$Mt = \sqrt{(m_0^2 + m_1^2)} = 0.1$	-
н512У	358012.09	1186391.68	Метод спутниковых геодезических измерений (определений)	$Mt = \sqrt{(m_0^2 + m_1^2)} = 0.1$	-
н513У	358012.28	1186390.80	Метод спутниковых геодезических измерений (определений)	$Mt = \sqrt{(m_0^2 + m_1^2)} = 0.1$	-
н510У	358012.93	1186387.74	Метод спутниковых геодезических измерений (определений)	$Mt = \sqrt{(m_0^2 + m_1^2)} = 0.1$	-
н509У	358019.92	1186389.09	Метод спутниковых геодезических измерений (определений)	$Mt = \sqrt{(m_0^2 + m_1^2)} = 0.1$	-

39:15:121034:9:ЗУ183 :				
2. Сведения о частях границ образуемых земельных участков: _____				
обозначение земельного участка				
Обозначение части границ		Горизонтальное проложение (S), м	Описание прохождения части границ	Сведения о согласовании местоположения границ (согласовано/спорное)
от т.	до т.			
1	2	3	4	5
н509У	549	3.98	-	-
549	н511У	0.12	-	-
н511У	н512У	7.18	-	-
н512У	н513У	0.90	-	-
н513У	н510У	3.13	-	-
н510У	н509У	7.12	-	-
3. Сведения о характеристиках образуемого земельного участка: _____				
39:15:121034:9:ЗУ183 :				
обозначение земельного участка				
№ п/п	Наименование характеристики земельного участка		Значение характеристики	
1	2		3	
1.	Адрес земельного участка		-	
1.1.	Сведения о местоположении земельного участка (при отсутствии адреса) в структурированном в соответствии с федеральной информационной адресной системой виде		Калининградская обл., г. Калининград, ул. Ломоносова, ООАВГ "Авиатор-2"	
1.2.	Дополнительные сведения о местоположении земельного участка		-	
2.	Категория земель		Земли населенных пунктов	
3.	Вид (виды) разрешенного использования		Размещение гаражей для собственных нужд (Размещение гаражей для собственных нужд)	
3.1.	Дополнительные сведения об использовании земельного участка		-	
4.	Реестровый номер границ территориальной зоны или в случае отсутствия такого реестрового номера ее индивидуальное обозначение (вид, тип, номер, индекс)		-	
5.	Площадь земельного участка ± величина предельной погрешности определения (вычисления) площади ($P \pm \Delta P$), м ²		29 ± 2	
6.	Формула, примененная для вычисления предельной погрешности определения площади земельного участка, с подставленными значениями и итоговые (вычисленные) значения (ΔP), м ²		$\Delta P = 3.5 * Mt * \sqrt{P} = 3.5 * 0,1 * \sqrt{29} = 2$	
7.	Предельные минимальный и максимальный размеры земельного участка (R_{\min} и R_{\max}), м ²		- -	
8.	Кадастровый или иной государственный учетный номер (инвентарный) объекта недвижимости, расположенного на образуемом земельном участке		-	
9.	Кадастровые номера исходных земельных участков		39:15:121034:9	
9.1.	Кадастровый номер входящего в состав земельного участка, представляющего собой единое землепользование (номер контура многоконтурного земельного участка), преобразование которого осуществляется		-	

3. Сведения о характеристиках образуемого земельного участка:		39:15:121034:9:ЗУ183 : обозначение земельного участка
№ п/п	Наименование характеристики земельного участка	Значение характеристики
1	2	3
9.2.	Кадастровые номера земельных участков, исключаемых из состава измененного (исходного) земельного участка, представляющего собой единое землепользование	-
9.3.	Кадастровый или иной государственный учетный номер (инвентарный) объекта недвижимости, расположенного на измененном земельном участке	-
10.	Условный номер земельного участка	-
11.	Учетный номер проекта межевания территории	-
12.	Дополнительные сведения об образовании земельного участка	-
13.	Сведения о земельных участках (землях общего пользования, территории общего пользования), посредством которых обеспечивается доступ	Земли общего пользования
14.	Иные сведения	-
4. Пояснения к сведениям об образуемом земельном участке:		39:15:121034:9:ЗУ183 : обозначение земельного участка
1.	-	

Сведения об образуемых земельных участках

1. Сведения о характерных точках границ образуемых земельных участков

39:15:121034:9:ЗУ184 :

обозначение земельного участка

Система координат МСК-39, зона 1

Зона № 1

Обозначение характерных точек границ	Координаты, м		Метод определения координат	Формулы, примененные для расчета средней квадратической погрешности определения координат характерной точки границ (Mt), с подставленными в такие формулы значениями и итоговые (вычисленные) значения Mt, м	Описание закрепле ния точки
	X	Y			
1	2	3	4	5	6
н511У	358019.15	1186393.00	Метод спутниковых геодезических измерений (определений)	$Mt = \sqrt{(m_0^2 + m_1^2)} = 0.1$	-
н514У	358018.40	1186397.94	Метод спутниковых геодезических измерений (определений)	$Mt = \sqrt{(m_0^2 + m_1^2)} = 0.1$	-
н515У	358010.80	1186396.61	Метод спутниковых геодезических измерений (определений)	$Mt = \sqrt{(m_0^2 + m_1^2)} = 0.1$	-
212	358011.03	1186395.20	Метод спутниковых геодезических измерений (определений)	$Mt = \sqrt{(m_0^2 + m_1^2)} = 0.1$	-
н461У	358011.62	1186391.96	Метод спутниковых геодезических измерений (определений)	$Mt = \sqrt{(m_0^2 + m_1^2)} = 0.1$	-
н516У	358011.69	1186391.61	Метод спутниковых геодезических измерений (определений)	$Mt = \sqrt{(m_0^2 + m_1^2)} = 0.1$	-
н511У	358019.15	1186393.00	Метод спутниковых геодезических измерений (определений)	$Mt = \sqrt{(m_0^2 + m_1^2)} = 0.1$	-

39:15:121034:9:ЗУ184 :				
2. Сведения о частях границ образуемых земельных участков: _____				
обозначение земельного участка				
Обозначение части границ		Горизонтальное проложение (S), м	Описание прохождения части границ	Сведения о согласовании местоположения границ (согласовано/спорное)
от т.	до т.			
1	2	3	4	5
н511У	н514У	5.00	-	-
н514У	н515У	7.72	-	-
н515У	212	1.43	-	-
212	н461У	3.29	-	-
н461У	н516У	0.36	-	-
н516У	н511У	7.59	-	-
3. Сведения о характеристиках образуемого земельного участка: _____				
39:15:121034:9:ЗУ184 :				
обозначение земельного участка				
№ п/п	Наименование характеристики земельного участка		Значение характеристики	
1	2		3	
1.	Адрес земельного участка		-	
1.1.	Сведения о местоположении земельного участка (при отсутствии адреса) в структурированном в соответствии с федеральной информационной адресной системой виде		Калининградская обл., г. Калининград, ул. Ломоносова, ООАВГ "Авиатор-2"	
1.2.	Дополнительные сведения о местоположении земельного участка		-	
2.	Категория земель		Земли населенных пунктов	
3.	Вид (виды) разрешенного использования		Размещение гаражей для собственных нужд (Размещение гаражей для собственных нужд)	
3.1.	Дополнительные сведения об использовании земельного участка		-	
4.	Реестровый номер границ территориальной зоны или в случае отсутствия такого реестрового номера ее индивидуальное обозначение (вид, тип, номер, индекс)		-	
5.	Площадь земельного участка ± величина предельной погрешности определения (вычисления) площади ($P \pm \Delta P$), м ²		39 ± 2	
6.	Формула, примененная для вычисления предельной погрешности определения площади земельного участка, с подставленными значениями и итоговые (вычисленные) значения (ΔP), м ²		$\Delta P = 3.5 * M_t * \sqrt{P} = 3.5 * 0,1 * \sqrt{39} = 2$	
7.	Предельные минимальный и максимальный размеры земельного участка (R_{\min} и R_{\max}), м ²		- -	
8.	Кадастровый или иной государственный учетный номер (инвентарный) объекта недвижимости, расположенного на образуемом земельном участке		39:15:121034:2336	
9.	Кадастровые номера исходных земельных участков		39:15:121034:9	
9.1.	Кадастровый номер входящего в состав земельного участка, представляющего собой единое землепользование (номер контура многоконтурного земельного участка), преобразование которого осуществляется		-	

3. Сведения о характеристиках образуемого земельного участка:		39:15:121034:9:ЗУ184 : обозначение земельного участка
№ п/п	Наименование характеристики земельного участка	Значение характеристики
1	2	3
9.2.	Кадастровые номера земельных участков, исключаемых из состава измененного (исходного) земельного участка, представляющего собой единое землепользование	-
9.3.	Кадастровый или иной государственный учетный номер (инвентарный) объекта недвижимости, расположенного на измененном земельном участке	-
10.	Условный номер земельного участка	-
11.	Учетный номер проекта межевания территории	-
12.	Дополнительные сведения об образовании земельного участка	-
13.	Сведения о земельных участках (землях общего пользования, территории общего пользования), посредством которых обеспечивается доступ	Земли общего пользования
14.	Иные сведения	-
4. Пояснения к сведениям об образуемом земельном участке:		39:15:121034:9:ЗУ184 : обозначение земельного участка
1.	-	

Сведения об образуемых земельных участках

1. Сведения о характерных точках границ образуемых земельных участков

39:15:121034:9:ЗУ185 :

обозначение земельного участка

Система координат МСК-39, зона 1

Зона № 1

Обозначение характерных точек границ	Координаты, м		Метод определения координат	Формулы, примененные для расчета средней квадратической погрешности определения координат характерной точки границ (Mt), с подставленными в такие формулы значениями и итоговые (вычисленные) значения Mt, м	Описание закрепле ния точки
	X	Y			
1	2	3	4	5	6
н514У	358018.40	1186397.94	Метод спутниковых геодезических измерений (определений)	$Mt = \sqrt{(m_0^2 + m_1^2)} = 0.1$	-
н517У	358017.55	1186402.77	Метод спутниковых геодезических измерений (определений)	$Mt = \sqrt{(m_0^2 + m_1^2)} = 0.1$	-
н408У	358009.94	1186401.43	Метод спутниковых геодезических измерений (определений)	$Mt = \sqrt{(m_0^2 + m_1^2)} = 0.1$	-
213	358010.32	1186399.39	Метод спутниковых геодезических измерений (определений)	$Mt = \sqrt{(m_0^2 + m_1^2)} = 0.1$	-
н515У	358010.80	1186396.61	Метод спутниковых геодезических измерений (определений)	$Mt = \sqrt{(m_0^2 + m_1^2)} = 0.1$	-
н514У	358018.40	1186397.94	Метод спутниковых геодезических измерений (определений)	$Mt = \sqrt{(m_0^2 + m_1^2)} = 0.1$	-

39:15:121034:9:ЗУ185 :

2. Сведения о частях границ образуемых земельных участков:

обозначение земельного участка

Обозначение части границ		Горизонтальное проложение (S), м	Описание прохождения части границ	Сведения о согласовании местоположения границ (согласовано/спорное)
от т.	до т.			
1	2	3	4	5
н514У	н517У	4.90	-	-
н517У	н408У	7.73	-	-
н408У	213	2.08	-	-

39:15:121034:9:ЗУ185 :				
2. Сведения о частях границ образуемых земельных участков: _____				
обозначение земельного участка				
Обозначение части границ		Горизонтальное проложение (S), м	Описание прохождения части границ	Сведения о согласовании местоположения границ (согласовано/спорное)
от т.	до т.			
1	2	3	4	5
213	н515У	2.82	-	-
н515У	н514У	7.72	-	-
3. Сведения о характеристиках образуемого земельного участка: _____				
39:15:121034:9:ЗУ185 :				
обозначение земельного участка				
№ п/п	Наименование характеристики земельного участка		Значение характеристики	
1	2		3	
1.	Адрес земельного участка		-	
1.1.	Сведения о местоположении земельного участка (при отсутствии адреса) в структурированном в соответствии с федеральной информационной адресной системой виде		Калининградская обл., г. Калининград, ул. Ломоносова, ООАВГ "Авиатор-2"	
1.2.	Дополнительные сведения о местоположении земельного участка		-	
2.	Категория земель		Земли населенных пунктов	
3.	Вид (виды) разрешенного использования		Размещение гаражей для собственных нужд (Размещение гаражей для собственных нужд)	
3.1.	Дополнительные сведения об использовании земельного участка		-	
4.	Реестровый номер границ территориальной зоны или в случае отсутствия такого реестрового номера ее индивидуальное обозначение (вид, тип, номер, индекс)		-	
5.	Площадь земельного участка ± величина предельной погрешности определения (вычисления) площади ($P \pm \Delta P$), м ²		38 ± 2	
6.	Формула, примененная для вычисления предельной погрешности определения площади земельного участка, с подставленными значениями и итоговые (вычисленные) значения (ΔP), м ²		$\Delta P = 3.5 * M_t * \sqrt{P} = 3.5 * 0,1 * \sqrt{38} = 2$	
7.	Предельные минимальный и максимальный размеры земельного участка ($R_{\text{мин}}$ и $R_{\text{макс}}$), м ²		- -	
8.	Кадастровый или иной государственный учетный номер (инвентарный) объекта недвижимости, расположенного на образуемом земельном участке		39:15:121034:2347	
9.	Кадастровые номера исходных земельных участков		39:15:121034:9	
9.1.	Кадастровый номер входящего в состав земельного участка, представляющего собой единое землепользование (номер контура многоконтурного земельного участка), преобразование которого осуществляется		-	
9.2.	Кадастровые номера земельных участков, исключаемых из состава измененного (исходного) земельного участка, представляющего собой единое землепользование		-	
9.3.	Кадастровый или иной государственный учетный номер (инвентарный) объекта недвижимости, расположенного на измененном земельном участке		-	

3. Сведения о характеристиках образуемого земельного участка:		39:15:121034:9:ЗУ185 : обозначение земельного участка
№ п/п	Наименование характеристики земельного участка	Значение характеристики
1	2	3
10.	Условный номер земельного участка	-
11.	Учетный номер проекта межевания территории	-
12.	Дополнительные сведения об образовании земельного участка	-
13.	Сведения о земельных участках (землях общего пользования, территории общего пользования), посредством которых обеспечивается доступ	Земли общего пользования
14.	Иные сведения	-
4. Пояснения к сведениям об образуемом земельном участке:		39:15:121034:9:ЗУ185 : обозначение земельного участка
1.	-	

Сведения об образуемых земельных участках

1. Сведения о характерных точках границ образуемых земельных участков

39:15:121034:9:ЗУ186 :

обозначение земельного участка

Система координат МСК-39, зона 1

Зона № 1

Обозначение характерных точек границ	Координаты, м		Метод определения координат	Формулы, примененные для расчета средней квадратической погрешности определения координат характерной точки границ (Mt), с подставленными в такие формулы значениями и итоговые (вычисленные) значения Mt, м	Описание закрепле ния точки
	X	Y			
1	2	3	4	5	6
н517У	358017.55	1186402.77	Метод спутниковых геодезических измерений (определений)	$Mt = \sqrt{(m_0^2 + m_1^2)} = 0.1$	-
н518У	358016.72	1186407.50	Метод спутниковых геодезических измерений (определений)	$Mt = \sqrt{(m_0^2 + m_1^2)} = 0.1$	-
н519У	358013.91	1186407.04	Метод спутниковых геодезических измерений (определений)	$Mt = \sqrt{(m_0^2 + m_1^2)} = 0.1$	-
н520У	358009.11	1186406.21	Метод спутниковых геодезических измерений (определений)	$Mt = \sqrt{(m_0^2 + m_1^2)} = 0.1$	-
н409У	358009.53	1186403.79	Метод спутниковых геодезических измерений (определений)	$Mt = \sqrt{(m_0^2 + m_1^2)} = 0.1$	-
н408У	358009.94	1186401.43	Метод спутниковых геодезических измерений (определений)	$Mt = \sqrt{(m_0^2 + m_1^2)} = 0.1$	-
н517У	358017.55	1186402.77	Метод спутниковых геодезических измерений (определений)	$Mt = \sqrt{(m_0^2 + m_1^2)} = 0.1$	-

39:15:121034:9:ЗУ186 :				
2. Сведения о частях границ образуемых земельных участков: _____				
обозначение земельного участка				
Обозначение части границ		Горизонтальное проложение (S), м	Описание прохождения части границ	Сведения о согласовании местоположения границ (согласовано/спорное)
от т.	до т.			
1	2	3	4	5
н517У	н518У	4.80	-	-
н518У	н519У	2.85	-	-
н519У	н520У	4.87	-	-
н520У	н409У	2.46	-	-
н409У	н408У	2.40	-	-
н408У	н517У	7.73	-	-
3. Сведения о характеристиках образуемого земельного участка: _____				
39:15:121034:9:ЗУ186 :				
обозначение земельного участка				
№ п/п	Наименование характеристики земельного участка		Значение характеристики	
1	2		3	
1.	Адрес земельного участка		-	
1.1.	Сведения о местоположении земельного участка (при отсутствии адреса) в структурированном в соответствии с федеральной информационной адресной системой виде		Калининградская обл., г. Калининград, ул. Ломоносова, ООАВГ "Авиатор-2"	
1.2.	Дополнительные сведения о местоположении земельного участка		-	
2.	Категория земель		Земли населенных пунктов	
3.	Вид (виды) разрешенного использования		Размещение гаражей для собственных нужд (Размещение гаражей для собственных нужд)	
3.1.	Дополнительные сведения об использовании земельного участка		-	
4.	Реестровый номер границ территориальной зоны или в случае отсутствия такого реестрового номера ее индивидуальное обозначение (вид, тип, номер, индекс)		-	
5.	Площадь земельного участка ± величина предельной погрешности определения (вычисления) площади ($P \pm \Delta P$), м ²		37 ± 2	
6.	Формула, примененная для вычисления предельной погрешности определения площади земельного участка, с подставленными значениями и итоговые (вычисленные) значения (ΔP), м ²		$\Delta P = 3.5 * M_t * \sqrt{P} = 3.5 * 0,1 * \sqrt{37} = 2$	
7.	Предельные минимальный и максимальный размеры земельного участка ($P_{\text{мин}}$ и $P_{\text{макс}}$), м ²		- -	
8.	Кадастровый или иной государственный учетный номер (инвентарный) объекта недвижимости, расположенного на образуемом земельном участке		39:15:121034:2360	
9.	Кадастровые номера исходных земельных участков		39:15:121034:9	
9.1.	Кадастровый номер входящего в состав земельного участка, представляющего собой единое землепользование (номер контура многоконтурного земельного участка), преобразование которого осуществляется		-	

3. Сведения о характеристиках образуемого земельного участка:		39:15:121034:9:ЗУ186 : обозначение земельного участка
№ п/п	Наименование характеристики земельного участка	Значение характеристики
1	2	3
9.2.	Кадастровые номера земельных участков, исключаемых из состава измененного (исходного) земельного участка, представляющего собой единое землепользование	-
9.3.	Кадастровый или иной государственный учетный номер (инвентарный) объекта недвижимости, расположенного на измененном земельном участке	-
10.	Условный номер земельного участка	-
11.	Учетный номер проекта межевания территории	-
12.	Дополнительные сведения об образовании земельного участка	-
13.	Сведения о земельных участках (землях общего пользования, территории общего пользования), посредством которых обеспечивается доступ	Земли общего пользования
14.	Иные сведения	-
4. Пояснения к сведениям об образуемом земельном участке:		39:15:121034:9:ЗУ186 : обозначение земельного участка
1.	-	

Сведения об образуемых земельных участках

1. Сведения о характерных точках границ образуемых земельных участков

39:15:121034:9:ЗУ187 :

обозначение земельного участка

Система координат МСК-39, зона 1

Зона № 1

Обозначение характерных точек границ	Координаты, м		Метод определения координат	Формулы, примененные для расчета средней квадратической погрешности определения координат характерной точки границ (Mt), с подставленными в такие формулы значениями и итоговые (вычисленные) значения Mt, м	Описание закрепления точки
	X	Y			
1	2	3	4	5	6
н519У	358013.91	1186407.04	Метод спутниковых геодезических измерений (определений)	$Mt = \sqrt{(m_0^2 + m_1^2)} = 0.1$	-
548	358013.21	1186411.08	Метод спутниковых геодезических измерений (определений)	$Mt = \sqrt{(m_0^2 + m_1^2)} = 0.1$	-
н469У	358006.05	1186409.91	Метод спутниковых геодезических измерений (определений)	$Mt = \sqrt{(m_0^2 + m_1^2)} = 0.1$	-
н468У	358006.69	1186405.81	Метод спутниковых геодезических измерений (определений)	$Mt = \sqrt{(m_0^2 + m_1^2)} = 0.1$	-
н520У	358009.11	1186406.21	Метод спутниковых геодезических измерений (определений)	$Mt = \sqrt{(m_0^2 + m_1^2)} = 0.1$	-
н519У	358013.91	1186407.04	Метод спутниковых геодезических измерений (определений)	$Mt = \sqrt{(m_0^2 + m_1^2)} = 0.1$	-

39:15:121034:9:ЗУ187 :

2. Сведения о частях границ образуемых земельных участков:

обозначение земельного участка

Обозначение части границ		Горизонтальное проложение (S), м	Описание прохождения части границ	Сведения о согласовании местоположения границ (согласовано/спорное)
от т.	до т.			
1	2	3	4	5
н519У	548	4.10	-	-
548	н469У	7.25	-	-
н469У	н468У	4.15	-	-

39:15:121034:9:ЗУ187 :				
2. Сведения о частях границ образуемых земельных участков: _____				
обозначение земельного участка				
Обозначение части границ		Горизонтальное проложение (S), м	Описание прохождения части границ	Сведения о согласовании местоположения границ (согласовано/спорное)
от т.	до т.			
1	2	3	4	5
н468У	н520У	2.45	-	-
н520У	н519У	4.87	-	-
3. Сведения о характеристиках образуемого земельного участка: _____				
39:15:121034:9:ЗУ187 :				
обозначение земельного участка				
№ п/п	Наименование характеристики земельного участка		Значение характеристики	
1	2		3	
1.	Адрес земельного участка		-	
1.1.	Сведения о местоположении земельного участка (при отсутствии адреса) в структурированном в соответствии с федеральной информационной адресной системой виде		Калининградская обл., г. Калининград, ул. Ломоносова, ООАВГ "Авиатор-2"	
1.2.	Дополнительные сведения о местоположении земельного участка		-	
2.	Категория земель		Земли населенных пунктов	
3.	Вид (виды) разрешенного использования		Размещение гаражей для собственных нужд (Размещение гаражей для собственных нужд)	
3.1.	Дополнительные сведения об использовании земельного участка		-	
4.	Реестровый номер границ территориальной зоны или в случае отсутствия такого реестрового номера ее индивидуальное обозначение (вид, тип, номер, индекс)		-	
5.	Площадь земельного участка ± величина предельной погрешности определения (вычисления) площади ($P \pm \Delta P$), м ²		30 ± 2	
6.	Формула, примененная для вычисления предельной погрешности определения площади земельного участка, с подставленными значениями и итоговые (вычисленные) значения (ΔP), м ²		$\Delta P = 3.5 * M_t * \sqrt{P} = 3.5 * 0,1 * \sqrt{30} = 2$	
7.	Предельные минимальный и максимальный размеры земельного участка (R_{\min} и R_{\max}), м ²		- -	
8.	Кадастровый или иной государственный учетный номер (инвентарный) объекта недвижимости, расположенного на образуемом земельном участке		39:15:121034:2020	
9.	Кадастровые номера исходных земельных участков		39:15:121034:9	
9.1.	Кадастровый номер входящего в состав земельного участка, представляющего собой единое землепользование (номер контура многоконтурного земельного участка), преобразование которого осуществляется		-	
9.2.	Кадастровые номера земельных участков, исключаемых из состава измененного (исходного) земельного участка, представляющего собой единое землепользование		-	
9.3.	Кадастровый или иной государственный учетный номер (инвентарный) объекта недвижимости, расположенного на измененном земельном участке		-	

3. Сведения о характеристиках образуемого земельного участка:		39:15:121034:9:ЗУ187 : обозначение земельного участка
№ п/п	Наименование характеристики земельного участка	Значение характеристики
1	2	3
10.	Условный номер земельного участка	-
11.	Учетный номер проекта межевания территории	-
12.	Дополнительные сведения об образовании земельного участка	-
13.	Сведения о земельных участках (землях общего пользования, территории общего пользования), посредством которых обеспечивается доступ	Земли общего пользования
14.	Иные сведения	-
4. Пояснения к сведениям об образуемом земельном участке:		39:15:121034:9:ЗУ187 : обозначение земельного участка
1.	-	

Сведения об образуемых земельных участках

1. Сведения о характерных точках границ образуемых земельных участков

39:15:121034:9:ЗУ188 :

обозначение земельного участка

Система координат МСК-39, зона 1

Зона № 1

Обозначение характерных точек границ	Координаты, м		Метод определения координат	Формулы, примененные для расчета средней квадратической погрешности определения координат характерной точки границ (Mt), с подставленными в такие формулы значениями и итоговые (вычисленные) значения Mt, м	Описание закрепле ния точки
	X	Y			
1	2	3	4	5	6
н475У	358045.54	1186293.26	Метод спутниковых геодезических измерений (определений)	$Mt = \sqrt{(m_0^2 + m_1^2)} = 0.1$	-
н474У	358044.46	1186299.45	Метод спутниковых геодезических измерений (определений)	$Mt = \sqrt{(m_0^2 + m_1^2)} = 0.1$	-
н521У	358041.13	1186298.87	Метод спутниковых геодезических измерений (определений)	$Mt = \sqrt{(m_0^2 + m_1^2)} = 0.1$	-
н522У	358042.19	1186292.76	Метод спутниковых геодезических измерений (определений)	$Mt = \sqrt{(m_0^2 + m_1^2)} = 0.1$	-
н475У	358045.54	1186293.26	Метод спутниковых геодезических измерений (определений)	$Mt = \sqrt{(m_0^2 + m_1^2)} = 0.1$	-

39:15:121034:9:ЗУ188 :

2. Сведения о частях границ образуемых земельных участков:

обозначение земельного участка

Обозначение части границ		Горизонтальное проложение (S), м	Описание прохождения части границ	Сведения о согласовании местоположения границ (согласовано/спорное)
от т.	до т.			
1	2	3	4	5
н475У	н474У	6.28	-	-
н474У	н521У	3.38	-	-
н521У	н522У	6.20	-	-
н522У	н475У	3.39	-	-

3. Сведения о характеристиках образуемого земельного участка:		39:15:121034:9:ЗУ188 : обозначение земельного участка
№ п/п	Наименование характеристики земельного участка	Значение характеристики
1	2	3
1.	Адрес земельного участка	-
1.1.	Сведения о местоположении земельного участка (при отсутствии адреса) в структурированном в соответствии с федеральной информационной адресной системой виде	Калининградская обл., г. Калининград, ул. Ломоносова, ООАВГ "Авиатор-2"
1.2.	Дополнительные сведения о местоположении земельного участка	-
2.	Категория земель	Земли населенных пунктов
3.	Вид (виды) разрешенного использования	Размещение гаражей для собственных нужд (Размещение гаражей для собственных нужд)
3.1.	Дополнительные сведения об использовании земельного участка	-
4.	Реестровый номер границ территориальной зоны или в случае отсутствия такого реестрового номера ее индивидуальное обозначение (вид, тип, номер, индекс)	-
5.	Площадь земельного участка \pm величина предельной погрешности определения (вычисления) площади ($P \pm \Delta P$), м ²	21 ± 2
6.	Формула, примененная для вычисления предельной погрешности определения площади земельного участка, с подставленными значениями и итоговые (вычисленные) значения (ΔP), м ²	$\Delta P = 3.5 * M_t * \sqrt{P} = 3.5 * 0,1 * \sqrt{21} = 2$
7.	Предельные минимальный и максимальный размеры земельного участка (R_{\min} и R_{\max}), м ²	- -
8.	Кадастровый или иной государственный учетный номер (инвентарный) объекта недвижимости, расположенного на образуемом земельном участке	39:15:121034:2021
9.	Кадастровые номера исходных земельных участков	39:15:121034:9
9.1.	Кадастровый номер входящего в состав земельного участка, представляющего собой единое землепользование (номер контура многоконтурного земельного участка), преобразование которого осуществляется	-
9.2.	Кадастровые номера земельных участков, исключаемых из состава измененного (исходного) земельного участка, представляющего собой единое землепользование	-
9.3.	Кадастровый или иной государственный учетный номер (инвентарный) объекта недвижимости, расположенного на измененном земельном участке	-
10.	Условный номер земельного участка	-
11.	Учетный номер проекта межевания территории	-
12.	Дополнительные сведения об образовании земельного участка	-
13.	Сведения о земельных участках (землях общего пользования, территории общего пользования), посредством которых обеспечивается доступ	Земли общего пользования
14.	Иные сведения	-

4. Пояснения к сведениям об образуемом земельном участке:		39:15:121034:9:ЗУ188 :
		обозначение земельного участка
1.	-	

Сведения об образуемых земельных участках

1. Сведения о характерных точках границ образуемых земельных участков

39:15:121034:9:ЗУ189 :

обозначение земельного участка

Система координат МСК-39, зона 1

Зона № 1

Обозначение характерных точек границ	Координаты, м		Метод определения координат	Формулы, примененные для расчета средней квадратической погрешности определения координат характерной точки границ (Mt), с подставленными в такие формулы значениями и итоговые (вычисленные) значения Mt, м	Описание закрепле ния точки
	X	Y			
1	2	3	4	5	6
н523У	357952.10	1186326.41	Метод спутниковых геодезических измерений (определений)	$Mt = \sqrt{(m_0^2 + m_1^2)} = 0.1$	-
н524У	357951.69	1186330.07	Метод спутниковых геодезических измерений (определений)	$Mt = \sqrt{(m_0^2 + m_1^2)} = 0.1$	-
н525У	357944.98	1186329.10	Метод спутниковых геодезических измерений (определений)	$Mt = \sqrt{(m_0^2 + m_1^2)} = 0.1$	-
н526У	357943.40	1186328.87	Метод спутниковых геодезических измерений (определений)	$Mt = \sqrt{(m_0^2 + m_1^2)} = 0.1$	-
н297У	357944.04	1186324.79	Метод спутниковых геодезических измерений (определений)	$Mt = \sqrt{(m_0^2 + m_1^2)} = 0.1$	-
н296У	357945.63	1186325.05	Метод спутниковых геодезических измерений (определений)	$Mt = \sqrt{(m_0^2 + m_1^2)} = 0.1$	-
230	357947.73	1186325.39	Метод спутниковых геодезических измерений (определений)	$Mt = \sqrt{(m_0^2 + m_1^2)} = 0.1$	-
н295У	357947.75	1186325.24	Метод спутниковых геодезических измерений (определений)	$Mt = \sqrt{(m_0^2 + m_1^2)} = 0.1$	-
н294У	357951.77	1186325.82	Метод спутниковых геодезических измерений (определений)	$Mt = \sqrt{(m_0^2 + m_1^2)} = 0.1$	-

1. Сведения о характерных точках границ образуемых земельных участков				39:15:121034:9:ЗУ189 : обозначение земельного участка	
Система координат МСК-39, зона 1				Зона № 1	
Обозначение характерных точек границ	Координаты, м		Метод определения координат	Формулы, примененные для расчета средней квадратической погрешности определения координат характерной точки границ (Mt), с подставленными в такие формулы значениями и итоговые (вычисленные) значения Mt, м	Описание закрепле ния точки
	X	Y			
1	2	3	4	5	6
н523У	357952.10	1186326.41	Метод спутниковых геодезических измерений (определений)	$Mt = \sqrt{(m_0^2 + m_1^2)} = 0.1$	-
2. Сведения о частях границ образуемых земельных участков:				39:15:121034:9:ЗУ189 : обозначение земельного участка	
Обозначение части границ		Горизонтальное проложение (S), м	Описание прохождения части границ	Сведения о согласовании местоположения границ (согласовано/спорное)	
от т.	до т.				
1	2	3	4	5	
н523У	н524У	3.68	-	-	
н524У	н525У	6.78	-	-	
н525У	н526У	1.60	-	-	
н526У	н297У	4.13	-	-	
н297У	н296У	1.61	-	-	
н296У	230	2.13	-	-	
230	н295У	0.15	-	-	
н295У	н294У	4.06	-	-	
н294У	н523У	0.68	-	-	
3. Сведения о характеристиках образуемого земельного участка:				39:15:121034:9:ЗУ189 : обозначение земельного участка	
№ п/п	Наименование характеристики земельного участка		Значение характеристики		
1	2		3		
1.	Адрес земельного участка		-		
1.1.	Сведения о местоположении земельного участка (при отсутствии адреса) в структурированном в соответствии с федеральной информационной адресной системой виде		Калининградская обл., г. Калининград, ул. Ломоносова, ООАВГ "Авиатор-2"		
1.2.	Дополнительные сведения о местоположении земельного участка		-		
2.	Категория земель		Земли населенных пунктов		

3. Сведения о характеристиках образуемого земельного участка:		39:15:121034:9:ЗУ189 :
		обозначение земельного участка
№ п/п	Наименование характеристики земельного участка	Значение характеристики
1	2	3
3.	Вид (виды) разрешенного использования	Размещение гаражей для собственных нужд (Размещение гаражей для собственных нужд)
3.1.	Дополнительные сведения об использовании земельного участка	-
4.	Реестровый номер границ территориальной зоны или в случае отсутствия такого реестрового номера ее индивидуальное обозначение (вид, тип, номер, индекс)	-
5.	Площадь земельного участка \pm величина предельной погрешности определения (вычисления) площади ($P \pm \Delta P$), м2	34 ± 2
6.	Формула, примененная для вычисления предельной погрешности определения площади земельного участка, с подставленными значениями и итоговые (вычисленные) значения (ΔP), м2	$\Delta P = 3.5 * M_t * \sqrt{P} = 3.5 * 0,1 * \sqrt{34} = 2$
7.	Предельные минимальный и максимальный размеры земельного участка ($R_{\text{мин}}$ и $R_{\text{макс}}$), м2	- -
8.	Кадастровый или иной государственный учетный номер (инвентарный) объекта недвижимости, расположенного на образуемом земельном участке	-
9.	Кадастровые номера исходных земельных участков	39:15:121034:9
9.1.	Кадастровый номер входящего в состав земельного участка, представляющего собой единое землепользование (номер контура многоконтурного земельного участка), преобразование которого осуществляется	-
9.2.	Кадастровые номера земельных участков, исключаемых из состава измененного (исходного) земельного участка, представляющего собой единое землепользование	-
9.3.	Кадастровый или иной государственный учетный номер (инвентарный) объекта недвижимости, расположенного на измененном земельном участке	-
10.	Условный номер земельного участка	-
11.	Учетный номер проекта межевания территории	-
12.	Дополнительные сведения об образовании земельного участка	-
13.	Сведения о земельных участках (землях общего пользования, территории общего пользования), посредством которых обеспечивается доступ	Земли общего пользования
14.	Иные сведения	-
4. Пояснения к сведениям об образуемом земельном участке:		39:15:121034:9:ЗУ189 :
		обозначение земельного участка
1.	-	

Сведения об образуемых земельных участках

1. Сведения о характерных точках границ образуемых земельных участков

39:15:121034:9:ЗУ190 :

обозначение земельного участка

Система координат МСК-39, зона 1

Зона № 1

Обозначение характерных точек границ	Координаты, м		Метод определения координат	Формулы, примененные для расчета средней квадратической погрешности определения координат характерной точки границ (Mt), с подставленными в такие формулы значениями и итоговые (вычисленные) значения Mt, м	Описание закрепле ния точки
	X	Y			
1	2	3	4	5	6
н527У	358038.19	1186313.01	Метод спутниковых геодезических измерений (определений)	$Mt = \sqrt{(m_0^2 + m_1^2)} = 0.1$	-
н481У	358038.14	1186313.33	Метод спутниковых геодезических измерений (определений)	$Mt = \sqrt{(m_0^2 + m_1^2)} = 0.1$	-
н480У	358037.12	1186319.31	Метод спутниковых геодезических измерений (определений)	$Mt = \sqrt{(m_0^2 + m_1^2)} = 0.1$	-
н528У	358033.28	1186318.66	Метод спутниковых геодезических измерений (определений)	$Mt = \sqrt{(m_0^2 + m_1^2)} = 0.1$	-
н277У	358033.32	1186318.39	Метод спутниковых геодезических измерений (определений)	$Mt = \sqrt{(m_0^2 + m_1^2)} = 0.1$	-
н274У	358034.29	1186312.67	Метод спутниковых геодезических измерений (определений)	$Mt = \sqrt{(m_0^2 + m_1^2)} = 0.1$	-
н273У	358034.35	1186312.36	Метод спутниковых геодезических измерений (определений)	$Mt = \sqrt{(m_0^2 + m_1^2)} = 0.1$	-
н272У	358034.57	1186312.39	Метод спутниковых геодезических измерений (определений)	$Mt = \sqrt{(m_0^2 + m_1^2)} = 0.1$	-

1. Сведения о характерных точках границ образуемых земельных участков				39:15:121034:9:ЗУ190 : обозначение земельного участка	
Система координат МСК-39, зона 1				Зона № 1	
Обозначение характерных точек границ	Координаты, м		Метод определения координат	Формулы, примененные для расчета средней квадратической погрешности определения координат характерной точки границ (Mt), с подставленными в такие формулы значениями и итоговые (вычисленные) значения Mt, м	Описание закрепле ния точки
	X	Y			
1	2	3	4	5	6
н527У	358038.19	1186313.01	Метод спутниковых геодезических измерений (определений)	$Mt = \sqrt{(m_0^2 + m_1^2)} = 0.1$	-
2. Сведения о частях границ образуемых земельных участков:				39:15:121034:9:ЗУ190 : обозначение земельного участка	
Обозначение части границ		Горизонтальное проложение (S), м	Описание прохождения части границ	Сведения о согласовании местоположения границ (согласовано/спорное)	
от т.	до т.				
1	2	3	4	5	
н527У	н481У	0.32	-	-	
н481У	н480У	6.07	-	-	
н480У	н528У	3.89	-	-	
н528У	н277У	0.27	-	-	
н277У	н274У	5.80	-	-	
н274У	н273У	0.32	-	-	
н273У	н272У	0.22	-	-	
н272У	н527У	3.67	-	-	
3. Сведения о характеристиках образуемого земельного участка:				39:15:121034:9:ЗУ190 : обозначение земельного участка	
№ п/п	Наименование характеристики земельного участка		Значение характеристики		
1	2		3		
1.	Адрес земельного участка		-		
1.1.	Сведения о местоположении земельного участка (при отсутствии адреса) в структурированном в соответствии с федеральной информационной адресной системой виде		Калининградская обл., г. Калининград, ул. Ломоносова, ООАВГ "Авиатор-2"		
1.2.	Дополнительные сведения о местоположении земельного участка		-		
2.	Категория земель		Земли населенных пунктов		
3.	Вид (виды) разрешенного использования		Размещение гаражей для собственных нужд (Размещение гаражей для собственных нужд)		

3. Сведения о характеристиках образуемого земельного участка:		39:15:121034:9:ЗУ190 :
		обозначение земельного участка
№ п/п	Наименование характеристики земельного участка	Значение характеристики
1	2	3
3.1.	Дополнительные сведения об использовании земельного участка	-
4.	Реестровый номер границ территориальной зоны или в случае отсутствия такого реестрового номера ее индивидуальное обозначение (вид, тип, номер, индекс)	-
5.	Площадь земельного участка \pm величина предельной погрешности определения (вычисления) площади ($P \pm \Delta P$), м ²	25 ± 2
6.	Формула, примененная для вычисления предельной погрешности определения площади земельного участка, с подставленными значениями и итоговые (вычисленные) значения (ΔP), м ²	$\Delta P = 3.5 * M_t * \sqrt{P} = 3.5 * 0,1 * \sqrt{25} = 2$
7.	Предельные минимальный и максимальный размеры земельного участка ($R_{\text{мин}}$ и $R_{\text{макс}}$), м ²	- -
8.	Кадастровый или иной государственный учетный номер (инвентарный) объекта недвижимости, расположенного на образуемом земельном участке	39:15:121034:2593
9.	Кадастровые номера исходных земельных участков	39:15:121034:9
9.1.	Кадастровый номер входящего в состав земельного участка, представляющего собой единое землепользование (номер контура многоконтурного земельного участка), преобразование которого осуществляется	-
9.2.	Кадастровые номера земельных участков, исключаемых из состава измененного (исходного) земельного участка, представляющего собой единое землепользование	-
9.3.	Кадастровый или иной государственный учетный номер (инвентарный) объекта недвижимости, расположенного на измененном земельном участке	-
10.	Условный номер земельного участка	-
11.	Учетный номер проекта межевания территории	-
12.	Дополнительные сведения об образовании земельного участка	-
13.	Сведения о земельных участках (землях общего пользования, территории общего пользования), посредством которых обеспечивается доступ	Земли общего пользования
14.	Иные сведения	-
4. Пояснения к сведениям об образуемом земельном участке:		39:15:121034:9:ЗУ190 :
		обозначение земельного участка
1.	-	

Сведения об образуемых земельных участках

1. Сведения о характерных точках границ образуемых земельных участков

39:15:121034:9:ЗУ191 :

обозначение земельного участка

Система координат МСК-39, зона 1

Зона № 1

Обозначение характерных точек границ	Координаты, м		Метод определения координат	Формулы, примененные для расчета средней квадратической погрешности определения координат характерной точки границ (Mt), с подставленными в такие формулы значениями и итоговые (вычисленные) значения Mt, м	Описание закрепле ния точки
	X	Y			
1	2	3	4	5	6
45	357948.57	1186245.20	Метод спутниковых геодезических измерений (определений)	$Mt = \sqrt{(m_0^2 + m_1^2)} = 0.1$	-
н529У	357948.78	1186253.15	Метод спутниковых геодезических измерений (определений)	$Mt = \sqrt{(m_0^2 + m_1^2)} = 0.1$	-
н198У	357944.67	1186253.22	Метод спутниковых геодезических измерений (определений)	$Mt = \sqrt{(m_0^2 + m_1^2)} = 0.1$	-
н197У	357944.51	1186245.31	Метод спутниковых геодезических измерений (определений)	$Mt = \sqrt{(m_0^2 + m_1^2)} = 0.1$	-
45	357948.57	1186245.20	Метод спутниковых геодезических измерений (определений)	$Mt = \sqrt{(m_0^2 + m_1^2)} = 0.1$	-

39:15:121034:9:ЗУ191 :

2. Сведения о частях границ образуемых земельных участков:

обозначение земельного участка

Обозначение части границ		Горизонтальное проложение (S), м	Описание прохождения части границ	Сведения о согласовании местоположения границ (согласовано/спорное)
от т.	до т.			
1	2	3	4	5
45	н529У	7.95	-	-
н529У	н198У	4.11	-	-
н198У	н197У	7.91	-	-
н197У	45	4.06	-	-

3. Сведения о характеристиках образуемого земельного участка:		39:15:121034:9:ЗУ191 : обозначение земельного участка
№ п/п	Наименование характеристики земельного участка	Значение характеристики
1	2	3
1.	Адрес земельного участка	-
1.1.	Сведения о местоположении земельного участка (при отсутствии адреса) в структурированном в соответствии с федеральной информационной адресной системой виде	Калининградская обл., г. Калининград, ул. Ломоносова, ООАВГ "Авиатор-2"
1.2.	Дополнительные сведения о местоположении земельного участка	-
2.	Категория земель	Земли населенных пунктов
3.	Вид (виды) разрешенного использования	Размещение гаражей для собственных нужд (Размещение гаражей для собственных нужд)
3.1.	Дополнительные сведения об использовании земельного участка	-
4.	Реестровый номер границ территориальной зоны или в случае отсутствия такого реестрового номера ее индивидуальное обозначение (вид, тип, номер, индекс)	-
5.	Площадь земельного участка \pm величина предельной погрешности определения (вычисления) площади ($P \pm \Delta P$), м ²	32 ± 2
6.	Формула, примененная для вычисления предельной погрешности определения площади земельного участка, с подставленными значениями и итоговые (вычисленные) значения (ΔP), м ²	$\Delta P = 3.5 * M_t * \sqrt{P} = 3.5 * 0,1 * \sqrt{32} = 2$
7.	Предельные минимальный и максимальный размеры земельного участка (R_{\min} и R_{\max}), м ²	- -
8.	Кадастровый или иной государственный учетный номер (инвентарный) объекта недвижимости, расположенного на образуемом земельном участке	39:15:121034:2599
9.	Кадастровые номера исходных земельных участков	39:15:121034:9
9.1.	Кадастровый номер входящего в состав земельного участка, представляющего собой единое землепользование (номер контура многоконтурного земельного участка), преобразование которого осуществляется	-
9.2.	Кадастровые номера земельных участков, исключаемых из состава измененного (исходного) земельного участка, представляющего собой единое землепользование	-
9.3.	Кадастровый или иной государственный учетный номер (инвентарный) объекта недвижимости, расположенного на измененном земельном участке	-
10.	Условный номер земельного участка	-
11.	Учетный номер проекта межевания территории	-
12.	Дополнительные сведения об образовании земельного участка	-
13.	Сведения о земельных участках (землях общего пользования, территории общего пользования), посредством которых обеспечивается доступ	Земли общего пользования
14.	Иные сведения	-

4. Пояснения к сведениям об образуемом земельном участке:		39:15:121034:9:ЗУ191 :
		обозначение земельного участка
1.	-	

Сведения об образуемых земельных участках

1. Сведения о характерных точках границ образуемых земельных участков

39:15:121034:9:ЗУ192 :

обозначение земельного участка

Система координат МСК-39, зона 1

Зона № 1

Обозначение характерных точек границ	Координаты, м		Метод определения координат	Формулы, примененные для расчета средней квадратической погрешности определения координат характерной точки границ (Mt), с подставленными в такие формулы значениями и итоговые (вычисленные) значения Mt, м	Описание закрепле ния точки
	X	Y			
1	2	3	4	5	6
61	357902.43	1186160.60	Метод спутниковых геодезических измерений (определений)	$Mt = \sqrt{(m_0^2 + m_1^2)} = 0.1$	-
н177У	357902.41	1186160.74	Метод спутниковых геодезических измерений (определений)	$Mt = \sqrt{(m_0^2 + m_1^2)} = 0.1$	-
н174У	357898.54	1186160.27	Метод спутниковых геодезических измерений (определений)	$Mt = \sqrt{(m_0^2 + m_1^2)} = 0.1$	-
62	357898.55	1186160.12	Метод спутниковых геодезических измерений (определений)	$Mt = \sqrt{(m_0^2 + m_1^2)} = 0.1$	-
н173У	357898.56	1186160.03	Метод спутниковых геодезических измерений (определений)	$Mt = \sqrt{(m_0^2 + m_1^2)} = 0.1$	-
63	357899.47	1186152.70	Метод спутниковых геодезических измерений (определений)	$Mt = \sqrt{(m_0^2 + m_1^2)} = 0.1$	-
60	357903.34	1186153.18	Метод спутниковых геодезических измерений (определений)	$Mt = \sqrt{(m_0^2 + m_1^2)} = 0.1$	-
61	357902.43	1186160.60	Метод спутниковых геодезических измерений (определений)	$Mt = \sqrt{(m_0^2 + m_1^2)} = 0.1$	-

39:15:121034:9:ЗУ192 :				
2. Сведения о частях границ образуемых земельных участков: _____				
обозначение земельного участка				
Обозначение части границ		Горизонтальное проложение (S), м	Описание прохождения части границ	Сведения о согласовании местоположения границ (согласовано/спорное)
от т.	до т.			
1	2	3	4	5
61	н177У	0.14	-	-
н177У	н174У	3.90	-	-
н174У	62	0.15	-	-
62	н173У	0.09	-	-
н173У	63	7.39	-	-
63	60	3.90	-	-
60	61	7.48	-	-
39:15:121034:9:ЗУ192 :				
3. Сведения о характеристиках образуемого земельного участка: _____				
обозначение земельного участка				
№ п/п	Наименование характеристики земельного участка		Значение характеристики	
1	2		3	
1.	Адрес земельного участка		-	
1.1.	Сведения о местоположении земельного участка (при отсутствии адреса) в структурированном в соответствии с федеральной информационной адресной системой виде		Калининградская обл., г. Калининград, ул. Ломоносова, ООАВГ "Авиатор-2", гараж 318	
1.2.	Дополнительные сведения о местоположении земельного участка		-	
2.	Категория земель		Земли населенных пунктов	
3.	Вид (виды) разрешенного использования		Размещение гаражей для собственных нужд (Размещение гаражей для собственных нужд)	
3.1.	Дополнительные сведения об использовании земельного участка		-	
4.	Реестровый номер границ территориальной зоны или в случае отсутствия такого реестрового номера ее индивидуальное обозначение (вид, тип, номер, индекс)		-	
5.	Площадь земельного участка ± величина предельной погрешности определения (вычисления) площади ($P \pm \Delta P$), м ²		30 ± 2	
6.	Формула, примененная для вычисления предельной погрешности определения площади земельного участка, с подставленными значениями и итоговые (вычисленные) значения (ΔP), м ²		$\Delta P = 3.5 * M_t * \sqrt{P} = 3.5 * 0,1 * \sqrt{30} = 2$	
7.	Предельные минимальный и максимальный размеры земельного участка (P_{\min} и P_{\max}), м ²		- -	
8.	Кадастровый или иной государственный учетный номер (инвентарный) объекта недвижимости, расположенного на образуемом земельном участке		39:15:121034:2043	
9.	Кадастровые номера исходных земельных участков		39:15:121034:9	
9.1.	Кадастровый номер входящего в состав земельного участка, представляющего собой единое землепользование (номер контура многоконтурного земельного участка), преобразование которого осуществляется		-	

3. Сведения о характеристиках образуемого земельного участка:		39:15:121034:9:ЗУ192 : обозначение земельного участка
№ п/п	Наименование характеристики земельного участка	Значение характеристики
1	2	3
9.2.	Кадастровые номера земельных участков, исключаемых из состава измененного (исходного) земельного участка, представляющего собой единое землепользование	-
9.3.	Кадастровый или иной государственный учетный номер (инвентарный) объекта недвижимости, расположенного на измененном земельном участке	-
10.	Условный номер земельного участка	-
11.	Учетный номер проекта межевания территории	-
12.	Дополнительные сведения об образовании земельного участка	-
13.	Сведения о земельных участках (землях общего пользования, территории общего пользования), посредством которых обеспечивается доступ	Земли общего пользования
14.	Иные сведения	-
4. Пояснения к сведениям об образуемом земельном участке:		39:15:121034:9:ЗУ192 : обозначение земельного участка
1.	-	

Сведения об образуемых земельных участках

1. Сведения о характерных точках границ образуемых земельных участков

39:15:121034:9:ЗУ193 :

обозначение земельного участка

Система координат МСК-39, зона 1

Зона № 1

Обозначение характерных точек границ	Координаты, м		Метод определения координат	Формулы, примененные для расчета средней квадратической погрешности определения координат характерной точки границ (Mt), с подставленными в такие формулы значениями и итоговые (вычисленные) значения Mt, м	Описание закрепле ния точки
	X	Y			
1	2	3	4	5	6
н211У	357939.90	1186303.90	Метод спутниковых геодезических измерений (определений)	$Mt = \sqrt{(m_0^2 + m_1^2)} = 0.1$	-
н214У	357939.29	1186307.62	Метод спутниковых геодезических измерений (определений)	$Mt = \sqrt{(m_0^2 + m_1^2)} = 0.1$	-
н218У	357931.63	1186306.29	Метод спутниковых геодезических измерений (определений)	$Mt = \sqrt{(m_0^2 + m_1^2)} = 0.1$	-
н217У	357931.35	1186306.25	Метод спутниковых геодезических измерений (определений)	$Mt = \sqrt{(m_0^2 + m_1^2)} = 0.1$	-
н213У	357931.95	1186302.62	Метод спутниковых геодезических измерений (определений)	$Mt = \sqrt{(m_0^2 + m_1^2)} = 0.1$	-
н212У	357932.20	1186302.66	Метод спутниковых геодезических измерений (определений)	$Mt = \sqrt{(m_0^2 + m_1^2)} = 0.1$	-
н211У	357939.90	1186303.90	Метод спутниковых геодезических измерений (определений)	$Mt = \sqrt{(m_0^2 + m_1^2)} = 0.1$	-

39:15:121034:9:ЗУ193 :				
2. Сведения о частях границ образуемых земельных участков: _____				
обозначение земельного участка				
Обозначение части границ		Горизонтальное проложение (S), м	Описание прохождения части границ	Сведения о согласовании местоположения границ (согласовано/спорное)
от т.	до т.			
1	2	3	4	5
н211У	н214У	3.77	-	-
н214У	н218У	7.77	-	-
н218У	н217У	0.28	-	-
н217У	н213У	3.68	-	-
н213У	н212У	0.25	-	-
н212У	н211У	7.80	-	-
3. Сведения о характеристиках образуемого земельного участка: _____				
39:15:121034:9:ЗУ193 :				
обозначение земельного участка				
№ п/п	Наименование характеристики земельного участка		Значение характеристики	
1	2		3	
1.	Адрес земельного участка		-	
1.1.	Сведения о местоположении земельного участка (при отсутствии адреса) в структурированном в соответствии с федеральной информационной адресной системой виде		Калининградская обл., г. Калининград, ул. Ломоносова, ООАВГ "Авиатор-2", ряд 8, гараж 238	
1.2.	Дополнительные сведения о местоположении земельного участка		-	
2.	Категория земель		Земли населенных пунктов	
3.	Вид (виды) разрешенного использования		Размещение гаражей для собственных нужд (Размещение гаражей для собственных нужд)	
3.1.	Дополнительные сведения об использовании земельного участка		-	
4.	Реестровый номер границ территориальной зоны или в случае отсутствия такого реестрового номера ее индивидуальное обозначение (вид, тип, номер, индекс)		-	
5.	Площадь земельного участка ± величина предельной погрешности определения (вычисления) площади ($P \pm \Delta P$), м ²		30 ± 2	
6.	Формула, примененная для вычисления предельной погрешности определения площади земельного участка, с подставленными значениями и итоговые (вычисленные) значения (ΔP), м ²		$\Delta P = 3.5 * M_t * \sqrt{P} = 3.5 * 0,1 * \sqrt{30} = 2$	
7.	Предельные минимальный и максимальный размеры земельного участка ($R_{\text{мин}}$ и $R_{\text{макс}}$), м ²		- -	
8.	Кадастровый или иной государственный учетный номер (инвентарный) объекта недвижимости, расположенного на образуемом земельном участке		39:15:121034:1999	
9.	Кадастровые номера исходных земельных участков		39:15:121034:9	
9.1.	Кадастровый номер входящего в состав земельного участка, представляющего собой единое землепользование (номер контура многоконтурного земельного участка), преобразование которого осуществляется		-	

3. Сведения о характеристиках образуемого земельного участка:		39:15:121034:9:ЗУ193 : обозначение земельного участка
№ п/п	Наименование характеристики земельного участка	Значение характеристики
1	2	3
9.2.	Кадастровые номера земельных участков, исключаемых из состава измененного (исходного) земельного участка, представляющего собой единое землепользование	-
9.3.	Кадастровый или иной государственный учетный номер (инвентарный) объекта недвижимости, расположенного на измененном земельном участке	-
10.	Условный номер земельного участка	-
11.	Учетный номер проекта межевания территории	-
12.	Дополнительные сведения об образовании земельного участка	-
13.	Сведения о земельных участках (землях общего пользования, территории общего пользования), посредством которых обеспечивается доступ	Земли общего пользования
14.	Иные сведения	-
4. Пояснения к сведениям об образуемом земельном участке:		39:15:121034:9:ЗУ193 : обозначение земельного участка
1.	-	

Сведения об образуемых земельных участках

1. Сведения о характерных точках границ образуемых земельных участков

39:15:121034:9:ЗУ194 :

обозначение земельного участка

Система координат МСК-39, зона 1

Зона № 1

Обозначение характерных точек границ	Координаты, м		Метод определения координат	Формулы, примененные для расчета средней квадратической погрешности определения координат характерной точки границ (Mt), с подставленными в такие формулы значениями и итоговые (вычисленные) значения Mt, м	Описание закрепления точки
	X	Y			
1	2	3	4	5	6
н522У	358042.19	1186292.76	Метод спутниковых геодезических измерений (определений)	$Mt = \sqrt{(m_0^2 + m_1^2)} = 0.1$	-
н521У	358041.13	1186298.87	Метод спутниковых геодезических измерений (определений)	$Mt = \sqrt{(m_0^2 + m_1^2)} = 0.1$	-
н530У	358037.75	1186298.28	Метод спутниковых геодезических измерений (определений)	$Mt = \sqrt{(m_0^2 + m_1^2)} = 0.1$	-
н531У	358038.82	1186292.17	Метод спутниковых геодезических измерений (определений)	$Mt = \sqrt{(m_0^2 + m_1^2)} = 0.1$	-
н522У	358042.19	1186292.76	Метод спутниковых геодезических измерений (определений)	$Mt = \sqrt{(m_0^2 + m_1^2)} = 0.1$	-

39:15:121034:9:ЗУ194 :

2. Сведения о частях границ образуемых земельных участков:

обозначение земельного участка

Обозначение части границ		Горизонтальное проложение (S), м	Описание прохождения части границ	Сведения о согласовании местоположения границ (согласовано/спорное)
от т.	до т.			
1	2	3	4	5
н522У	н521У	6.20	-	-
н521У	н530У	3.43	-	-
н530У	н531У	6.20	-	-
н531У	н522У	3.42	-	-

3. Сведения о характеристиках образуемого земельного участка:		39:15:121034:9:ЗУ194 : обозначение земельного участка
№ п/п	Наименование характеристики земельного участка	Значение характеристики
1	2	3
1.	Адрес земельного участка	-
1.1.	Сведения о местоположении земельного участка (при отсутствии адреса) в структурированном в соответствии с федеральной информационной адресной системой виде	Калининградская обл., г. Калининград, ул. Ломоносова, ООАВГ "Авиатор-2"
1.2.	Дополнительные сведения о местоположении земельного участка	-
2.	Категория земель	Земли населенных пунктов
3.	Вид (виды) разрешенного использования	Размещение гаражей для собственных нужд (Размещение гаражей для собственных нужд)
3.1.	Дополнительные сведения об использовании земельного участка	-
4.	Реестровый номер границ территориальной зоны или в случае отсутствия такого реестрового номера ее индивидуальное обозначение (вид, тип, номер, индекс)	-
5.	Площадь земельного участка \pm величина предельной погрешности определения (вычисления) площади ($P \pm \Delta P$), м ²	21 ± 2
6.	Формула, примененная для вычисления предельной погрешности определения площади земельного участка, с подставленными значениями и итоговые (вычисленные) значения (ΔP), м ²	$\Delta P = 3.5 * M_t * \sqrt{P} = 3.5 * 0,1 * \sqrt{21} = 2$
7.	Предельные минимальный и максимальный размеры земельного участка (R_{\min} и R_{\max}), м ²	- -
8.	Кадастровый или иной государственный учетный номер (инвентарный) объекта недвижимости, расположенного на образуемом земельном участке	39:15:121034:2023
9.	Кадастровые номера исходных земельных участков	39:15:121034:9
9.1.	Кадастровый номер входящего в состав земельного участка, представляющего собой единое землепользование (номер контура многоконтурного земельного участка), преобразование которого осуществляется	-
9.2.	Кадастровые номера земельных участков, исключаемых из состава измененного (исходного) земельного участка, представляющего собой единое землепользование	-
9.3.	Кадастровый или иной государственный учетный номер (инвентарный) объекта недвижимости, расположенного на измененном земельном участке	-
10.	Условный номер земельного участка	-
11.	Учетный номер проекта межевания территории	-
12.	Дополнительные сведения об образовании земельного участка	-
13.	Сведения о земельных участках (землях общего пользования, территории общего пользования), посредством которых обеспечивается доступ	Земли общего пользования
14.	Иные сведения	-

4. Пояснения к сведениям об образуемом земельном участке:		39:15:121034:9:ЗУ194 :
		обозначение земельного участка
1.	-	

Сведения об образуемых земельных участках

1. Сведения о характерных точках границ образуемых земельных участков

39:15:121034:9:ЗУ195 :

обозначение земельного участка

Система координат МСК-39, зона 1

Зона № 1

Обозначение характерных точек границ	Координаты, м		Метод определения координат	Формулы, примененные для расчета средней квадратической погрешности определения координат характерной точки границ (Mt), с подставленными в такие формулы значениями и итоговые (вычисленные) значения Mt, м	Описание закрепления точки
	X	Y			
1	2	3	4	5	6
328	357948.26	1186352.09	Метод спутниковых геодезических измерений (определений)	$Mt = \sqrt{(m_0^2 + m_1^2)} = 0.1$	-
329	357941.55	1186351.14	Метод спутниковых геодезических измерений (определений)	$Mt = \sqrt{(m_0^2 + m_1^2)} = 0.1$	-
330	357942.26	1186346.98	Метод спутниковых геодезических измерений (определений)	$Mt = \sqrt{(m_0^2 + m_1^2)} = 0.1$	-
327	357948.97	1186347.84	Метод спутниковых геодезических измерений (определений)	$Mt = \sqrt{(m_0^2 + m_1^2)} = 0.1$	-
328	357948.26	1186352.09	Метод спутниковых геодезических измерений (определений)	$Mt = \sqrt{(m_0^2 + m_1^2)} = 0.1$	-

39:15:121034:9:ЗУ195 :

2. Сведения о частях границ образуемых земельных участков:

обозначение земельного участка

Обозначение части границ		Горизонтальное проложение (S), м	Описание прохождения части границ	Сведения о согласовании местоположения границ (согласовано/спорное)
от т.	до т.			
1	2	3	4	5
328	329	6.78	-	-
329	330	4.22	-	-
330	327	6.76	-	-
327	328	4.31	-	-

3. Сведения о характеристиках образуемого земельного участка:		39:15:121034:9:ЗУ195 : обозначение земельного участка
№ п/п	Наименование характеристики земельного участка	Значение характеристики
1	2	3
1.	Адрес земельного участка	-
1.1.	Сведения о местоположении земельного участка (при отсутствии адреса) в структурированном в соответствии с федеральной информационной адресной системой виде	Калининградская обл., г. Калининград, ул. Ломоносова, ООАВГ "Авиатор-2", гараж 65
1.2.	Дополнительные сведения о местоположении земельного участка	-
2.	Категория земель	Земли населенных пунктов
3.	Вид (виды) разрешенного использования	Размещение гаражей для собственных нужд (Размещение гаражей для собственных нужд)
3.1.	Дополнительные сведения об использовании земельного участка	-
4.	Реестровый номер границ территориальной зоны или в случае отсутствия такого реестрового номера ее индивидуальное обозначение (вид, тип, номер, индекс)	-
5.	Площадь земельного участка \pm величина предельной погрешности определения (вычисления) площади ($P \pm \Delta P$), м ²	29 ± 2
6.	Формула, примененная для вычисления предельной погрешности определения площади земельного участка, с подставленными значениями и итоговые (вычисленные) значения (ΔP), м ²	$\Delta P = 3.5 * M_t * \sqrt{P} = 3.5 * 0,1 * \sqrt{29} = 2$
7.	Предельные минимальный и максимальный размеры земельного участка (R_{\min} и R_{\max}), м ²	- -
8.	Кадастровый или иной государственный учетный номер (инвентарный) объекта недвижимости, расположенного на образуемом земельном участке	39:15:121034:3491
9.	Кадастровые номера исходных земельных участков	39:15:121034:9
9.1.	Кадастровый номер входящего в состав земельного участка, представляющего собой единое землепользование (номер контура многоконтурного земельного участка), преобразование которого осуществляется	-
9.2.	Кадастровые номера земельных участков, исключаемых из состава измененного (исходного) земельного участка, представляющего собой единое землепользование	-
9.3.	Кадастровый или иной государственный учетный номер (инвентарный) объекта недвижимости, расположенного на измененном земельном участке	-
10.	Условный номер земельного участка	-
11.	Учетный номер проекта межевания территории	-
12.	Дополнительные сведения об образовании земельного участка	-
13.	Сведения о земельных участках (землях общего пользования, территории общего пользования), посредством которых обеспечивается доступ	Земли общего пользования
14.	Иные сведения	-

4. Пояснения к сведениям об образуемом земельном участке:		39:15:121034:9:ЗУ195 :
		обозначение земельного участка
1.	-	

Сведения об образуемых земельных участках

1. Сведения о характерных точках границ образуемых земельных участков

39:15:121034:9:ЗУ196 :

обозначение земельного участка

Система координат МСК-39, зона 1

Зона № 1

Обозначение характерных точек границ	Координаты, м		Метод определения координат	Формулы, примененные для расчета средней квадратической погрешности определения координат характерной точки границ (Mt), с подставленными в такие формулы значениями и итоговые (вычисленные) значения Mt, м	Описание закрепле ния точки
	X	Y			
1	2	3	4	5	6
н532У	357970.76	1186301.73	Метод спутниковых геодезических измерений (определений)	$Mt = \sqrt{(m_0^2 + m_1^2)} = 0.1$	-
н533У	357969.65	1186307.70	Метод спутниковых геодезических измерений (определений)	$Mt = \sqrt{(m_0^2 + m_1^2)} = 0.1$	-
н534У	357965.72	1186307.08	Метод спутниковых геодезических измерений (определений)	$Mt = \sqrt{(m_0^2 + m_1^2)} = 0.1$	-
н334У	357966.71	1186301.20	Метод спутниковых геодезических измерений (определений)	$Mt = \sqrt{(m_0^2 + m_1^2)} = 0.1$	-
н332У	357966.74	1186301.03	Метод спутниковых геодезических измерений (определений)	$Mt = \sqrt{(m_0^2 + m_1^2)} = 0.1$	-
н331У	357970.62	1186301.69	Метод спутниковых геодезических измерений (определений)	$Mt = \sqrt{(m_0^2 + m_1^2)} = 0.1$	-
н532У	357970.76	1186301.73	Метод спутниковых геодезических измерений (определений)	$Mt = \sqrt{(m_0^2 + m_1^2)} = 0.1$	-

39:15:121034:9:ЗУ196 :				
2. Сведения о частях границ образуемых земельных участков: _____				
обозначение земельного участка				
Обозначение части границ		Горизонтальное проложение (S), м	Описание прохождения части границ	Сведения о согласовании местоположения границ (согласовано/спорное)
от т.	до т.			
1	2	3	4	5
н532У	н533У	6.07	-	-
н533У	н534У	3.98	-	-
н534У	н334У	5.96	-	-
н334У	н332У	0.17	-	-
н332У	н331У	3.94	-	-
н331У	н532У	0.15	-	-
3. Сведения о характеристиках образуемого земельного участка: _____				
39:15:121034:9:ЗУ196 :				
обозначение земельного участка				
№ п/п	Наименование характеристики земельного участка		Значение характеристики	
1	2		3	
1.	Адрес земельного участка		-	
1.1.	Сведения о местоположении земельного участка (при отсутствии адреса) в структурированном в соответствии с федеральной информационной адресной системой виде		Калининградская обл., г. Калининград, ул. Ломоносова, ООАВГ "Авиатор-2", гараж 166	
1.2.	Дополнительные сведения о местоположении земельного участка		-	
2.	Категория земель		Земли населенных пунктов	
3.	Вид (виды) разрешенного использования		Размещение гаражей для собственных нужд (Размещение гаражей для собственных нужд)	
3.1.	Дополнительные сведения об использовании земельного участка		-	
4.	Реестровый номер границ территориальной зоны или в случае отсутствия такого реестрового номера ее индивидуальное обозначение (вид, тип, номер, индекс)		-	
5.	Площадь земельного участка ± величина предельной погрешности определения (вычисления) площади ($P \pm \Delta P$), м ²		25 ± 2	
6.	Формула, примененная для вычисления предельной погрешности определения площади земельного участка, с подставленными значениями и итоговые (вычисленные) значения (ΔP), м ²		$\Delta P = 3.5 * M_t * \sqrt{P} = 3.5 * 0,1 * \sqrt{25} = 2$	
7.	Предельные минимальный и максимальный размеры земельного участка ($R_{\text{мин}}$ и $R_{\text{макс}}$), м ²		- -	
8.	Кадастровый или иной государственный учетный номер (инвентарный) объекта недвижимости, расположенного на образуемом земельном участке		39:15:121034:2285	
9.	Кадастровые номера исходных земельных участков		39:15:121034:9	
9.1.	Кадастровый номер входящего в состав земельного участка, представляющего собой единое землепользование (номер контура многоконтурного земельного участка), преобразование которого осуществляется		-	

3. Сведения о характеристиках образуемого земельного участка:		39:15:121034:9:ЗУ196 : обозначение земельного участка
№ п/п	Наименование характеристики земельного участка	Значение характеристики
1	2	3
9.2.	Кадастровые номера земельных участков, исключаемых из состава измененного (исходного) земельного участка, представляющего собой единое землепользование	-
9.3.	Кадастровый или иной государственный учетный номер (инвентарный) объекта недвижимости, расположенного на измененном земельном участке	-
10.	Условный номер земельного участка	-
11.	Учетный номер проекта межевания территории	-
12.	Дополнительные сведения об образовании земельного участка	-
13.	Сведения о земельных участках (землях общего пользования, территории общего пользования), посредством которых обеспечивается доступ	Земли общего пользования
14.	Иные сведения	-
4. Пояснения к сведениям об образуемом земельном участке:		39:15:121034:9:ЗУ196 : обозначение земельного участка
1.	-	

Сведения об образуемых земельных участках

1. Сведения о характерных точках границ образуемых земельных участков

39:15:121034:9:ЗУ197 :

обозначение земельного участка

Система координат МСК-39, зона 1

Зона № 1

Обозначение характерных точек границ	Координаты, м		Метод определения координат	Формулы, примененные для расчета средней квадратической погрешности определения координат характерной точки границ (Mt), с подставленными в такие формулы значениями и итоговые (вычисленные) значения Mt, м	Описание закрепления точки
	X	Y			
1	2	3	4	5	6
н456У	357997.17	1186361.80	Метод спутниковых геодезических измерений (определений)	$Mt = \sqrt{(m_0^2 + m_1^2)} = 0.1$	-
н455У	357995.94	1186368.88	Метод спутниковых геодезических измерений (определений)	$Mt = \sqrt{(m_0^2 + m_1^2)} = 0.1$	-
н400У	357992.52	1186368.23	Метод спутниковых геодезических измерений (определений)	$Mt = \sqrt{(m_0^2 + m_1^2)} = 0.1$	-
н399У	357993.67	1186361.20	Метод спутниковых геодезических измерений (определений)	$Mt = \sqrt{(m_0^2 + m_1^2)} = 0.1$	-
н456У	357997.17	1186361.80	Метод спутниковых геодезических измерений (определений)	$Mt = \sqrt{(m_0^2 + m_1^2)} = 0.1$	-

39:15:121034:9:ЗУ197 :

2. Сведения о частях границ образуемых земельных участков:

обозначение земельного участка

Обозначение части границ		Горизонтальное проложение (S), м	Описание прохождения части границ	Сведения о согласовании местоположения границ (согласовано/спорное)
от т.	до т.			
1	2	3	4	5
н456У	н455У	7.19	-	-
н455У	н400У	3.48	-	-
н400У	н399У	7.12	-	-
н399У	н456У	3.55	-	-

3. Сведения о характеристиках образуемого земельного участка:		39:15:121034:9:ЗУ197 : обозначение земельного участка
№ п/п	Наименование характеристики земельного участка	Значение характеристики
1	2	3
1.	Адрес земельного участка	-
1.1.	Сведения о местоположении земельного участка (при отсутствии адреса) в структурированном в соответствии с федеральной информационной адресной системой виде	Калининградская обл., г. Калининград, ул. Ломоносова, ООАВГ "Авиатор-2", гараж 50
1.2.	Дополнительные сведения о местоположении земельного участка	-
2.	Категория земель	Земли населенных пунктов
3.	Вид (виды) разрешенного использования	Размещение гаражей для собственных нужд (Размещение гаражей для собственных нужд)
3.1.	Дополнительные сведения об использовании земельного участка	-
4.	Реестровый номер границ территориальной зоны или в случае отсутствия такого реестрового номера ее индивидуальное обозначение (вид, тип, номер, индекс)	-
5.	Площадь земельного участка \pm величина предельной погрешности определения (вычисления) площади ($P \pm \Delta P$), м ²	25 ± 2
6.	Формула, примененная для вычисления предельной погрешности определения площади земельного участка, с подставленными значениями и итоговые (вычисленные) значения (ΔP), м ²	$\Delta P = 3.5 * M_t * \sqrt{P} = 3.5 * 0,1 * \sqrt{25} = 2$
7.	Предельные минимальный и максимальный размеры земельного участка ($R_{\text{мин}}$ и $R_{\text{макс}}$), м ²	- -
8.	Кадастровый или иной государственный учетный номер (инвентарный) объекта недвижимости, расположенного на образуемом земельном участке	39:15:121034:3487
9.	Кадастровые номера исходных земельных участков	39:15:121034:9
9.1.	Кадастровый номер входящего в состав земельного участка, представляющего собой единое землепользование (номер контура многоконтурного земельного участка), преобразование которого осуществляется	-
9.2.	Кадастровые номера земельных участков, исключаемых из состава измененного (исходного) земельного участка, представляющего собой единое землепользование	-
9.3.	Кадастровый или иной государственный учетный номер (инвентарный) объекта недвижимости, расположенного на измененном земельном участке	-
10.	Условный номер земельного участка	-
11.	Учетный номер проекта межевания территории	-
12.	Дополнительные сведения об образовании земельного участка	-
13.	Сведения о земельных участках (землях общего пользования, территории общего пользования), посредством которых обеспечивается доступ	Земли общего пользования
14.	Иные сведения	-

4. Пояснения к сведениям об образуемом земельном участке:		39:15:121034:9:ЗУ197 :
		обозначение земельного участка
1.	-	

Сведения об образуемых земельных участках

1. Сведения о характерных точках границ образуемых земельных участков

39:15:121034:9:ЗУ198 :

обозначение земельного участка

Система координат МСК-39, зона 1

Зона № 1

Обозначение характерных точек границ	Координаты, м		Метод определения координат	Формулы, примененные для расчета средней квадратической погрешности определения координат характерной точки границ (Mt), с подставленными в такие формулы значениями и итоговые (вычисленные) значения Mt, м	Описание закрепле ния точки
	X	Y			
1	2	3	4	5	6
н465У	358008.12	1186382.80	Метод спутниковых геодезических измерений (определений)	$Mt = \sqrt{(m_0^2 + m_1^2)} = 0.1$	-
н432У	358010.92	1186382.99	Метод спутниковых геодезических измерений (определений)	$Mt = \sqrt{(m_0^2 + m_1^2)} = 0.1$	-
н431У	358013.87	1186383.20	Метод спутниковых геодезических измерений (определений)	$Mt = \sqrt{(m_0^2 + m_1^2)} = 0.1$	-
н510У	358012.93	1186387.74	Метод спутниковых геодезических измерений (определений)	$Mt = \sqrt{(m_0^2 + m_1^2)} = 0.1$	-
н513У	358012.28	1186390.80	Метод спутниковых геодезических измерений (определений)	$Mt = \sqrt{(m_0^2 + m_1^2)} = 0.1$	-
н466У	358006.80	1186390.01	Метод спутниковых геодезических измерений (определений)	$Mt = \sqrt{(m_0^2 + m_1^2)} = 0.1$	-
н465У	358008.12	1186382.80	Метод спутниковых геодезических измерений (определений)	$Mt = \sqrt{(m_0^2 + m_1^2)} = 0.1$	-

39:15:121034:9:ЗУ198 :				
2. Сведения о частях границ образуемых земельных участков: _____				
обозначение земельного участка				
Обозначение части границ		Горизонтальное проложение (S), м	Описание прохождения части границ	Сведения о согласовании местоположения границ (согласовано/спорное)
от т.	до т.			
1	2	3	4	5
н465У	н432У	2.81	-	-
н432У	н431У	2.96	-	-
н431У	н510У	4.64	-	-
н510У	н513У	3.13	-	-
н513У	н466У	5.54	-	-
н466У	н465У	7.33	-	-
3. Сведения о характеристиках образуемого земельного участка: _____				
39:15:121034:9:ЗУ198 :				
обозначение земельного участка				
№ п/п	Наименование характеристики земельного участка		Значение характеристики	
1	2		3	
1.	Адрес земельного участка		Калининградская область, г ул. Ломоносова, ООАВГ «Авиатор-2», гараж 41	
1.1.	Сведения о местоположении земельного участка (при отсутствии адреса) в структурированном в соответствии с федеральной информационной адресной системой виде		-	
1.2.	Дополнительные сведения о местоположении земельного участка		-	
2.	Категория земель		Земли населенных пунктов	
3.	Вид (виды) разрешенного использования		Размещение гаражей для собственных нужд (Размещение гаражей для собственных нужд)	
3.1.	Дополнительные сведения об использовании земельного участка		-	
4.	Реестровый номер границ территориальной зоны или в случае отсутствия такого реестрового номера ее индивидуальное обозначение (вид, тип, номер, индекс)		-	
5.	Площадь земельного участка ± величина предельной погрешности определения (вычисления) площади ($P \pm \Delta P$), м2		42 ± 2	
6.	Формула, примененная для вычисления предельной погрешности определения площади земельного участка, с подставленными значениями и итоговые (вычисленные) значения (ΔP), м2		$\Delta P = 3.5 * M_t * \sqrt{P} = 3.5 * 0,1 * \sqrt{42} = 2$	
7.	Предельные минимальный и максимальный размеры земельного участка (R_{\min} и R_{\max}), м2		-	
8.	Кадастровый или иной государственный учетный номер (инвентарный) объекта недвижимости, расположенного на образуемом земельном участке		-	
9.	Кадастровые номера исходных земельных участков		39:15:121034:9	
9.1.	Кадастровый номер входящего в состав земельного участка, представляющего собой единое землепользование (номер контура многоконтурного земельного участка), преобразование которого осуществляется		-	

3. Сведения о характеристиках образуемого земельного участка:		39:15:121034:9:ЗУ198 : обозначение земельного участка
№ п/п	Наименование характеристики земельного участка	Значение характеристики
1	2	3
9.2.	Кадастровые номера земельных участков, исключаемых из состава измененного (исходного) земельного участка, представляющего собой единое землепользование	-
9.3.	Кадастровый или иной государственный учетный номер (инвентарный) объекта недвижимости, расположенного на измененном земельном участке	-
10.	Условный номер земельного участка	-
11.	Учетный номер проекта межевания территории	-
12.	Дополнительные сведения об образовании земельного участка	-
13.	Сведения о земельных участках (землях общего пользования, территории общего пользования), посредством которых обеспечивается доступ	Земли общего пользования
14.	Иные сведения	-
4. Пояснения к сведениям об образуемом земельном участке:		39:15:121034:9:ЗУ198 : обозначение земельного участка
1.	-	

Сведения об образуемых земельных участках

1. Сведения о характерных точках границ образуемых земельных участков

39:15:121034:9:ЗУ199 :

обозначение земельного участка

Система координат МСК-39, зона 1

Зона № 1

Обозначение характерных точек границ	Координаты, м		Метод определения координат	Формулы, примененные для расчета средней квадратической погрешности определения координат характерной точки границ (Mt), с подставленными в такие формулы значениями и итоговые (вычисленные) значения Mt, м	Описание закрепления точки
	X	Y			
1	2	3	4	5	6
323	357951.21	1186333.36	Метод спутниковых геодезических измерений (определений)	$Mt = \sqrt{(m_0^2 + m_1^2)} = 0.1$	-
324	357944.50	1186332.38	Метод спутниковых геодезических измерений (определений)	$Mt = \sqrt{(m_0^2 + m_1^2)} = 0.1$	-
н525У	357944.98	1186329.10	Метод спутниковых геодезических измерений (определений)	$Mt = \sqrt{(m_0^2 + m_1^2)} = 0.1$	-
н524У	357951.69	1186330.07	Метод спутниковых геодезических измерений (определений)	$Mt = \sqrt{(m_0^2 + m_1^2)} = 0.1$	-
323	357951.21	1186333.36	Метод спутниковых геодезических измерений (определений)	$Mt = \sqrt{(m_0^2 + m_1^2)} = 0.1$	-

39:15:121034:9:ЗУ199 :

2. Сведения о частях границ образуемых земельных участков:

обозначение земельного участка

Обозначение части границ		Горизонтальное проложение (S), м	Описание прохождения части границ	Сведения о согласовании местоположения границ (согласовано/спорное)
от т.	до т.			
1	2	3	4	5
323	324	6.78	-	-
324	н525У	3.31	-	-
н525У	н524У	6.78	-	-
н524У	323	3.32	-	-

3. Сведения о характеристиках образуемого земельного участка:		39:15:121034:9:ЗУ199 : обозначение земельного участка
№ п/п	Наименование характеристики земельного участка	Значение характеристики
1	2	3
1.	Адрес земельного участка	Калининградская область, г ул. Ломоносова, ООАВГ «Авиатор-2», гараж 70
1.1.	Сведения о местоположении земельного участка (при отсутствии адреса) в структурированном в соответствии с федеральной информационной адресной системой виде	-
1.2.	Дополнительные сведения о местоположении земельного участка	-
2.	Категория земель	Земли населенных пунктов
3.	Вид (виды) разрешенного использования	Размещение гаражей для собственных нужд (Размещение гаражей для собственных нужд)
3.1.	Дополнительные сведения об использовании земельного участка	-
4.	Реестровый номер границ территориальной зоны или в случае отсутствия такого реестрового номера ее индивидуальное обозначение (вид, тип, номер, индекс)	-
5.	Площадь земельного участка \pm величина предельной погрешности определения (вычисления) площади ($P \pm \Delta P$), м2	23 ± 2
6.	Формула, примененная для вычисления предельной погрешности определения площади земельного участка, с подставленными значениями и итоговые (вычисленные) значения (ΔP), м2	$\Delta P = 3.5 * M_t * \sqrt{P} = 3.5 * 0,1 * \sqrt{23} = 2$
7.	Предельные минимальный и максимальный размеры земельного участка ($R_{\text{мин}}$ и $R_{\text{макс}}$), м2	- -
8.	Кадастровый или иной государственный учетный номер (инвентарный) объекта недвижимости, расположенного на образуемом земельном участке	39:15:121034:2348
9.	Кадастровые номера исходных земельных участков	39:15:121034:9
9.1.	Кадастровый номер входящего в состав земельного участка, представляющего собой единое землепользование (номер контура многоконтурного земельного участка), преобразование которого осуществляется	-
9.2.	Кадастровые номера земельных участков, исключаемых из состава измененного (исходного) земельного участка, представляющего собой единое землепользование	-
9.3.	Кадастровый или иной государственный учетный номер (инвентарный) объекта недвижимости, расположенного на измененном земельном участке	-
10.	Условный номер земельного участка	-
11.	Учетный номер проекта межевания территории	-
12.	Дополнительные сведения об образовании земельного участка	-
13.	Сведения о земельных участках (землях общего пользования, территории общего пользования), посредством которых обеспечивается доступ	Земли общего пользования
14.	Иные сведения	-

4. Пояснения к сведениям об образуемом земельном участке:		39:15:121034:9:ЗУ199 :
		обозначение земельного участка
1.	-	

Сведения об образуемых земельных участках

1. Сведения о характерных точках границ образуемых земельных участков

39:15:121034:9:ЗУ200 :

обозначение земельного участка

Система координат МСК-39, зона 1

Зона № 1

Обозначение характерных точек границ	Координаты, м		Метод определения координат	Формулы, примененные для расчета средней квадратической погрешности определения координат характерной точки границ (Mt), с подставленными в такие формулы значениями и итоговые (вычисленные) значения Mt, м	Описание закрепле ния точки
	X	Y			
1	2	3	4	5	6
225	358039.55	1186327.71	Метод спутниковых геодезических измерений (определений)	$Mt = \sqrt{(m_0^2 + m_1^2)} = 0.1$	-
226	358038.58	1186333.90	Метод спутниковых геодезических измерений (определений)	$Mt = \sqrt{(m_0^2 + m_1^2)} = 0.1$	-
н482У	358036.98	1186333.65	Метод спутниковых геодезических измерений (определений)	$Mt = \sqrt{(m_0^2 + m_1^2)} = 0.1$	-
227	358034.93	1186333.32	Метод спутниковых геодезических измерений (определений)	$Mt = \sqrt{(m_0^2 + m_1^2)} = 0.1$	-
313	358034.97	1186333.07	Метод спутниковых геодезических измерений (определений)	$Mt = \sqrt{(m_0^2 + m_1^2)} = 0.1$	-
224	358035.90	1186327.14	Метод спутниковых геодезических измерений (определений)	$Mt = \sqrt{(m_0^2 + m_1^2)} = 0.1$	-
н535У	358038.44	1186327.53	Метод спутниковых геодезических измерений (определений)	$Mt = \sqrt{(m_0^2 + m_1^2)} = 0.1$	-
225	358039.55	1186327.71	Метод спутниковых геодезических измерений (определений)	$Mt = \sqrt{(m_0^2 + m_1^2)} = 0.1$	-

39:15:121034:9:3У200 :				
2. Сведения о частях границ образуемых земельных участков: _____				
обозначение земельного участка				
Обозначение части границ		Горизонтальное проложение (S), м	Описание прохождения части границ	Сведения о согласовании местоположения границ (согласовано/спорное)
от т.	до т.			
1	2	3	4	5
225	226	6.27	-	-
226	н482У	1.62	-	-
н482У	227	2.08	-	-
227	313	0.25	-	-
313	224	6.00	-	-
224	н535У	2.57	-	-
н535У	225	1.12	-	-
39:15:121034:9:3У200 :				
3. Сведения о характеристиках образуемого земельного участка: _____				
обозначение земельного участка				
№ п/п	Наименование характеристики земельного участка		Значение характеристики	
1	2		3	
1.	Адрес земельного участка		Калининградская область, г ул. Ломоносова, ООАВГ «Авиатор-2», ряд №3, гараж 127	
1.1.	Сведения о местоположении земельного участка (при отсутствии адреса) в структурированном в соответствии с федеральной информационной адресной системой виде		-	
1.2.	Дополнительные сведения о местоположении земельного участка		-	
2.	Категория земель		Земли населенных пунктов	
3.	Вид (виды) разрешенного использования		Размещение гаражей для собственных нужд (Размещение гаражей для собственных нужд)	
3.1.	Дополнительные сведения об использовании земельного участка		-	
4.	Реестровый номер границ территориальной зоны или в случае отсутствия такого реестрового номера ее индивидуальное обозначение (вид, тип, номер, индекс)		-	
5.	Площадь земельного участка ± величина предельной погрешности определения (вычисления) площади (P± ΔP), м2		23 ± 2	
6.	Формула, примененная для вычисления предельной погрешности определения площади земельного участка, с подставленными значениями и итоговые (вычисленные) значения (ΔP), м2		$\Delta P = 3.5 * M_t * \sqrt{P} = 3.5 * 0,1 * \sqrt{23} = 2$	
7.	Предельные минимальный и максимальный размеры земельного участка (Рмин и Рмакс), м2		- -	
8.	Кадастровый или иной государственный учетный номер (инвентарный) объекта недвижимости, расположенного на образуемом земельном участке		39:15:121034:2600	
9.	Кадастровые номера исходных земельных участков		39:15:121034:9	

3. Сведения о характеристиках образуемого земельного участка:		39:15:121034:9:ЗУ200 : обозначение земельного участка
№ п/п	Наименование характеристики земельного участка	Значение характеристики
1	2	3
9.1.	Кадастровый номер входящего в состав земельного участка, представляющего собой единое землепользование (номер контура многоконтурного земельного участка), преобразование которого осуществляется	-
9.2.	Кадастровые номера земельных участков, исключаемых из состава измененного (исходного) земельного участка, представляющего собой единое землепользование	-
9.3.	Кадастровый или иной государственный учетный номер (инвентарный) объекта недвижимости, расположенного на измененном земельном участке	-
10.	Условный номер земельного участка	-
11.	Учетный номер проекта межевания территории	-
12.	Дополнительные сведения об образовании земельного участка	-
13.	Сведения о земельных участках (землях общего пользования, территории общего пользования), посредством которых обеспечивается доступ	Земли общего пользования
14.	Иные сведения	-
4. Пояснения к сведениям об образуемом земельном участке:		39:15:121034:9:ЗУ200 : обозначение земельного участка
1.	-	

Сведения об образуемых земельных участках

1. Сведения о характерных точках границ образуемых земельных участков

:ЗУ14 :

обозначение земельного участка

Система координат МСК-39, зона 1

Зона № 1

Обозначение характерных точек границ	Координаты, м		Метод определения координат	Формулы, примененные для расчета средней квадратической погрешности определения координат характерной точки границ (Mt), с подставленными в такие формулы значениями и итоговые (вычисленные) значения Mt, м	Описание закрепле ния точки
	X	Y			
1	2	3	4	5	6
н68У	357470.21	1186437.80	Метод спутниковых геодезических измерений (определений)	$Mt = \sqrt{(m_0^2 + m_1^2)}=0.1$	-
н69У	357470.01	1186438.84	Метод спутниковых геодезических измерений (определений)	$Mt = \sqrt{(m_0^2 + m_1^2)}=0.1$	-
н70У	357468.77	1186445.23	Метод спутниковых геодезических измерений (определений)	$Mt = \sqrt{(m_0^2 + m_1^2)}=0.1$	-
н71У	357468.69	1186445.64	Метод спутниковых геодезических измерений (определений)	$Mt = \sqrt{(m_0^2 + m_1^2)}=0.1$	-
н72У	357464.76	1186444.84	Метод спутниковых геодезических измерений (определений)	$Mt = \sqrt{(m_0^2 + m_1^2)}=0.1$	-
н73У	357466.35	1186437.03	Метод спутниковых геодезических измерений (определений)	$Mt = \sqrt{(m_0^2 + m_1^2)}=0.1$	-
н68У	357470.21	1186437.80	Метод спутниковых геодезических измерений (определений)	$Mt = \sqrt{(m_0^2 + m_1^2)}=0.1$	-

:ЗУ14 :				
2. Сведения о частях границ образуемых земельных участков:				
обозначение земельного участка				
Обозначение части границ		Горизонтальное проложение (S), м	Описание прохождения части границ	Сведения о согласовании местоположения границ (согласовано/спорное)
от т.	до т.			
1	2	3	4	5
н68У	н69У	1.06	-	-
н69У	н70У	6.51	-	-
н70У	н71У	0.42	-	-
н71У	н72У	4.01	-	-
н72У	н73У	7.97	-	-
н73У	н68У	3.94	-	-
:ЗУ14 :				
3. Сведения о характеристиках образуемого земельного участка:				
обозначение земельного участка				
№ п/п	Наименование характеристики земельного участка		Значение характеристики	
1	2		3	
1.	Адрес земельного участка		-	
1.1.	Сведения о местоположении земельного участка (при отсутствии адреса) в структурированном в соответствии с федеральной информационной адресной системой виде		Российская Федерация, Калининградская область, г.о город Калининград, город Калининград, улица Маршала Борзова	
1.2.	Дополнительные сведения о местоположении земельного участка		-	
2.	Категория земель		Земли населенных пунктов	
3.	Вид (виды) разрешенного использования		Размещение гаражей для собственных нужд (Размещение гаражей для собственных нужд)	
3.1.	Дополнительные сведения об использовании земельного участка		-	
4.	Реестровый номер границ территориальной зоны или в случае отсутствия такого реестрового номера ее индивидуальное обозначение (вид, тип, номер, индекс)		-	
5.	Площадь земельного участка \pm величина предельной погрешности определения (вычисления) площади ($P \pm \Delta P$), м ²		32 \pm 2	
6.	Формула, примененная для вычисления предельной погрешности определения площади земельного участка, с подставленными значениями и итоговые (вычисленные) значения (ΔP), м ²		-	
7.	Предельные минимальный и максимальный размеры земельного участка ($P_{\text{мин}}$ и $P_{\text{макс}}$), м ²		- -	
8.	Кадастровый или иной государственный учетный номер (инвентарный) объекта недвижимости, расположенного на образуемом земельном участке		-	
9.	Кадастровые номера исходных земельных участков		-	
9.1.	Кадастровый номер входящего в состав земельного участка, представляющего собой единое землепользование (номер контура многоконтурного земельного участка), преобразование которого осуществляется		-	

3. Сведения о характеристиках образуемого земельного участка:		:ЗУ14 :
		обозначение земельного участка
№ п/п	Наименование характеристики земельного участка	Значение характеристики
1	2	3
9.2.	Кадастровые номера земельных участков, исключаемых из состава измененного (исходного) земельного участка, представляющего собой единое землепользование	-
9.3.	Кадастровый или иной государственный учетный номер (инвентарный) объекта недвижимости, расположенного на измененном земельном участке	-
10.	Условный номер земельного участка	-
11.	Учетный номер проекта межевания территории	-
12.	Дополнительные сведения об образовании земельного участка	Земельный участок образован из земель неразграниченной государственной собственности
13.	Сведения о земельных участках (землях общего пользования, территории общего пользования), посредством которых обеспечивается доступ	Земли общего пользования
14.	Иные сведения	-
4. Пояснения к сведениям об образуемом земельном участке:		:ЗУ14 :
		обозначение земельного участка
1.	-	

Сведения об образуемых земельных участках

1. Сведения о характерных точках границ образуемых земельных участков

:ЗУ15 :

обозначение земельного участка

Система координат МСК-39, зона 1

Зона № 1

Обозначение характерных точек границ	Координаты, м		Метод определения координат	Формулы, примененные для расчета средней квадратической погрешности определения координат характерной точки границ (Mt), с подставленными в такие формулы значениями и итоговые (вычисленные) значения Mt, м	Описание закрепле ния точки
	X	Y			
1	2	3	4	5	6
н28У	357473.74	1186438.47	Метод спутниковых геодезических измерений (определений)	$Mt = \sqrt{(m_0^2 + m_1^2)} = 0.1$	-
н27У	357473.54	1186439.52	Метод спутниковых геодезических измерений (определений)	$Mt = \sqrt{(m_0^2 + m_1^2)} = 0.1$	-
н26У	357472.35	1186445.95	Метод спутниковых геодезических измерений (определений)	$Mt = \sqrt{(m_0^2 + m_1^2)} = 0.1$	-
н25У	357472.27	1186446.36	Метод спутниковых геодезических измерений (определений)	$Mt = \sqrt{(m_0^2 + m_1^2)} = 0.1$	-
н71У	357468.69	1186445.64	Метод спутниковых геодезических измерений (определений)	$Mt = \sqrt{(m_0^2 + m_1^2)} = 0.1$	-
н70У	357468.77	1186445.23	Метод спутниковых геодезических измерений (определений)	$Mt = \sqrt{(m_0^2 + m_1^2)} = 0.1$	-
н69У	357470.01	1186438.84	Метод спутниковых геодезических измерений (определений)	$Mt = \sqrt{(m_0^2 + m_1^2)} = 0.1$	-
н68У	357470.21	1186437.80	Метод спутниковых геодезических измерений (определений)	$Mt = \sqrt{(m_0^2 + m_1^2)} = 0.1$	-

1. Сведения о характерных точках границ образуемых земельных участков				:ЗУ15 :	
обозначение земельного участка					
Система координат МСК-39, зона 1				Зона № 1	
Обозначение характерных точек границ	Координаты, м		Метод определения координат	Формулы, примененные для расчета средней квадратической погрешности определения координат характерной точки границ (Mt), с подставленными в такие формулы значениями и итоговые (вычисленные) значения Mt, м	Описание закрепле ния точки
	X	Y			
1	2	3	4	5	6
н28У	357473.74	1186438.47	Метод спутниковых геодезических измерений (определений)	$Mt = \sqrt{(m_0^2 + m_1^2)} = 0.1$	-
2. Сведения о частях границ образуемых земельных участков:				:ЗУ15 :	
обозначение земельного участка					
Обозначение части границ		Горизонтальное проложение (S), м	Описание прохождения части границ	Сведения о согласовании местоположения границ (согласовано/спорное)	
от т.	до т.				
1	2	3	4	5	
н28У	н27У	1.07	-	-	
н27У	н26У	6.54	-	-	
н26У	н25У	0.42	-	-	
н25У	н71У	3.65	-	-	
н71У	н70У	0.42	-	-	
н70У	н69У	6.51	-	-	
н69У	н68У	1.06	-	-	
н68У	н28У	3.59	-	-	
3. Сведения о характеристиках образуемого земельного участка:				:ЗУ15 :	
обозначение земельного участка					
№ п/п	Наименование характеристики земельного участка		Значение характеристики		
1	2		3		
1.	Адрес земельного участка		-		
1.1.	Сведения о местоположении земельного участка (при отсутствии адреса) в структурированном в соответствии с федеральной информационной адресной системой виде		Российская Федерация, Калининградская область, г.о город Калининград, город Калининград, улица Маршала Борзова		
1.2.	Дополнительные сведения о местоположении земельного участка		-		
2.	Категория земель		Земли населенных пунктов		
3.	Вид (виды) разрешенного использования		Размещение гаражей для собственных нужд (Размещение гаражей для собственных нужд)		

3. Сведения о характеристиках образуемого земельного участка:		:ЗУ15 :
		обозначение земельного участка
№ п/п	Наименование характеристики земельного участка	Значение характеристики
1	2	3
3.1.	Дополнительные сведения об использовании земельного участка	-
4.	Реестровый номер границ территориальной зоны или в случае отсутствия такого реестрового номера ее индивидуальное обозначение (вид, тип, номер, индекс)	-
5.	Площадь земельного участка \pm величина предельной погрешности определения (вычисления) площади ($P \pm \Delta P$), м ²	29 ± 2
6.	Формула, примененная для вычисления предельной погрешности определения площади земельного участка, с подставленными значениями и итоговые (вычисленные) значения (ΔP), м ²	-
7.	Предельные минимальный и максимальный размеры земельного участка ($R_{\text{мин}}$ и $R_{\text{макс}}$), м ²	- -
8.	Кадастровый или иной государственный учетный номер (инвентарный) объекта недвижимости, расположенного на образуемом земельном участке	39:15:121034:1543
9.	Кадастровые номера исходных земельных участков	-
9.1.	Кадастровый номер входящего в состав земельного участка, представляющего собой единое землепользование (номер контура многоконтурного земельного участка), преобразование которого осуществляется	-
9.2.	Кадастровые номера земельных участков, исключаемых из состава измененного (исходного) земельного участка, представляющего собой единое землепользование	-
9.3.	Кадастровый или иной государственный учетный номер (инвентарный) объекта недвижимости, расположенного на измененном земельном участке	-
10.	Условный номер земельного участка	-
11.	Учетный номер проекта межевания территории	-
12.	Дополнительные сведения об образовании земельного участка	Земельный участок образован из земель неразграниченной государственной собственности
13.	Сведения о земельных участках (землях общего пользования, территории общего пользования), посредством которых обеспечивается доступ	Земли общего пользования
14.	Иные сведения	-
4. Пояснения к сведениям об образуемом земельном участке:		:ЗУ15 :
		обозначение земельного участка
1.	-	

Сведения об образуемых земельных участках

1. Сведения о характерных точках границ образуемых земельных участков

:ЗУ16 :

обозначение земельного участка

Система координат МСК-39, зона 1

Зона № 1

Обозначение характерных точек границ	Координаты, м		Метод определения координат	Формулы, примененные для расчета средней квадратической погрешности определения координат характерной точки границ (Mt), с подставленными в такие формулы значениями и итоговые (вычисленные) значения Mt, м	Описание закрепле ния точки
	X	Y			
1	2	3	4	5	6
н74У	357512.31	1186445.72	Метод спутниковых геодезических измерений (определений)	$Mt = \sqrt{(m_0^2 + m_1^2)} = 0.1$	-
н75У	357512.05	1186447.42	Метод спутниковых геодезических измерений (определений)	$Mt = \sqrt{(m_0^2 + m_1^2)} = 0.1$	-
н76У	357511.24	1186452.68	Метод спутниковых геодезических измерений (определений)	$Mt = \sqrt{(m_0^2 + m_1^2)} = 0.1$	-
н77У	357511.06	1186453.84	Метод спутниковых геодезических измерений (определений)	$Mt = \sqrt{(m_0^2 + m_1^2)} = 0.1$	-
561	357506.58	1186453.29	Метод спутниковых геодезических измерений (определений)	$Mt = \sqrt{(m_0^2 + m_1^2)} = 0.1$	-
н78У	357506.67	1186452.82	Метод спутниковых геодезических измерений (определений)	$Mt = \sqrt{(m_0^2 + m_1^2)} = 0.1$	-
560	357506.79	1186452.16	Метод спутниковых геодезических измерений (определений)	$Mt = \sqrt{(m_0^2 + m_1^2)} = 0.1$	-
н79У	357507.96	1186445.96	Метод спутниковых геодезических измерений (определений)	$Mt = \sqrt{(m_0^2 + m_1^2)} = 0.1$	-
559	357508.15	1186444.93	Метод спутниковых геодезических измерений (определений)	$Mt = \sqrt{(m_0^2 + m_1^2)} = 0.1$	-

1. Сведения о характерных точках границ образуемых земельных участков				:ЗУ16 :	
обозначение земельного участка					
Система координат МСК-39, зона 1				Зона № 1	
Обозначение характерных точек границ	Координаты, м		Метод определения координат	Формулы, примененные для расчета средней квадратической погрешности определения координат характерной точки границ (Mt), с подставленными в такие формулы значениями и итоговые (вычисленные) значения Mt, м	Описание закрепления точки
	X	Y			
1	2	3	4	5	6
н74У	357512.31	1186445.72	Метод спутниковых геодезических измерений (определений)	$Mt = \sqrt{(m_0^2 + m_1^2)} = 0.1$	-
2. Сведения о частях границ образуемых земельных участков:				:ЗУ16 :	
обозначение земельного участка					
Обозначение части границ		Горизонтальное проложение (S), м	Описание прохождения части границ	Сведения о согласовании местоположения границ (согласовано/спорное)	
от т.	до т.				
1	2	3	4	5	
н74У	н75У	1.72	-	-	
н75У	н76У	5.32	-	-	
н76У	н77У	1.17	-	-	
н77У	561	4.51	-	-	
561	н78У	0.48	-	-	
н78У	560	0.67	-	-	
560	н79У	6.31	-	-	
н79У	559	1.05	-	-	
559	н74У	4.23	-	-	
3. Сведения о характеристиках образуемого земельного участка:				:ЗУ16 :	
обозначение земельного участка					
№ п/п	Наименование характеристики земельного участка		Значение характеристики		
1	2		3		
1.	Адрес земельного участка		-		
1.1.	Сведения о местоположении земельного участка (при отсутствии адреса) в структурированном в соответствии с федеральной информационной адресной системой виде		Российская Федерация, Калининградская область, г.о город Калининград, город Калининград, улица Маршала Борзова		
1.2.	Дополнительные сведения о местоположении земельного участка		-		
2.	Категория земель		Земли населенных пунктов		

3. Сведения о характеристиках образуемого земельного участка:		:ЗУ16 :
		обозначение земельного участка
№ п/п	Наименование характеристики земельного участка	Значение характеристики
1	2	3
3.	Вид (виды) разрешенного использования	Размещение гаражей для собственных нужд (Размещение гаражей для собственных нужд)
3.1.	Дополнительные сведения об использовании земельного участка	-
4.	Реестровый номер границ территориальной зоны или в случае отсутствия такого реестрового номера ее индивидуальное обозначение (вид, тип, номер, индекс)	-
5.	Площадь земельного участка ± величина предельной погрешности определения (вычисления) площади ($P \pm \Delta P$), м ²	37 ± 2
6.	Формула, примененная для вычисления предельной погрешности определения площади земельного участка, с подставленными значениями и итоговые (вычисленные) значения (ΔP), м ²	-
7.	Предельные минимальный и максимальный размеры земельного участка ($R_{\text{мин}}$ и $R_{\text{макс}}$), м ²	- -
8.	Кадастровый или иной государственный учетный номер (инвентарный) объекта недвижимости, расположенного на образуемом земельном участке	39:15:121034:1969
9.	Кадастровые номера исходных земельных участков	-
9.1.	Кадастровый номер входящего в состав земельного участка, представляющего собой единое землепользование (номер контура многоконтурного земельного участка), преобразование которого осуществляется	-
9.2.	Кадастровые номера земельных участков, исключаемых из состава измененного (исходного) земельного участка, представляющего собой единое землепользование	-
9.3.	Кадастровый или иной государственный учетный номер (инвентарный) объекта недвижимости, расположенного на измененном земельном участке	-
10.	Условный номер земельного участка	-
11.	Учетный номер проекта межевания территории	-
12.	Дополнительные сведения об образовании земельного участка	Земельный участок образован из земель неразграниченной государственной собственности
13.	Сведения о земельных участках (землях общего пользования, территории общего пользования), посредством которых обеспечивается доступ	Земли общего пользования
14.	Иные сведения	-
4. Пояснения к сведениям об образуемом земельном участке:		:ЗУ16 :
		обозначение земельного участка
1.	-	

Сведения об образуемых земельных участках

1. Сведения о характерных точках границ образуемых земельных участков

:ЗУ17 :

обозначение земельного участка

Система координат МСК-39, зона 1

Зона № 1

Обозначение характерных точек границ	Координаты, м		Метод определения координат	Формулы, примененные для расчета средней квадратической погрешности определения координат характерной точки границ (Mt), с подставленными в такие формулы значениями и итоговые (вычисленные) значения Mt, м	Описание закрепле ния точки
	X	Y			
1	2	3	4	5	6
н80У	357483.91	1186440.38	Метод спутниковых геодезических измерений (определений)	$Mt = \sqrt{(m_0^2 + m_1^2)} = 0.1$	-
н81У	357483.71	1186441.47	Метод спутниковых геодезических измерений (определений)	$Mt = \sqrt{(m_0^2 + m_1^2)} = 0.1$	-
н82У	357482.51	1186447.86	Метод спутниковых геодезических измерений (определений)	$Mt = \sqrt{(m_0^2 + m_1^2)} = 0.1$	-
н83У	357482.41	1186448.39	Метод спутниковых геодезических измерений (определений)	$Mt = \sqrt{(m_0^2 + m_1^2)} = 0.1$	-
н84У	357478.86	1186447.71	Метод спутниковых геодезических измерений (определений)	$Mt = \sqrt{(m_0^2 + m_1^2)} = 0.1$	-
н85У	357478.96	1186447.19	Метод спутниковых геодезических измерений (определений)	$Mt = \sqrt{(m_0^2 + m_1^2)} = 0.1$	-
н86У	357480.18	1186440.83	Метод спутниковых геодезических измерений (определений)	$Mt = \sqrt{(m_0^2 + m_1^2)} = 0.1$	-
н87У	357480.39	1186439.72	Метод спутниковых геодезических измерений (определений)	$Mt = \sqrt{(m_0^2 + m_1^2)} = 0.1$	-

1. Сведения о характерных точках границ образуемых земельных участков				:ЗУ17 :	
обозначение земельного участка					
Система координат МСК-39, зона 1				Зона № 1	
Обозначение характерных точек границ	Координаты, м		Метод определения координат	Формулы, примененные для расчета средней квадратической погрешности определения координат характерной точки границ (Mt), с подставленными в такие формулы значениями и итоговые (вычисленные) значения Mt, м	Описание закрепле ния точки
	X	Y			
1	2	3	4	5	6
н80У	357483.91	1186440.38	Метод спутниковых геодезических измерений (определений)	$Mt = \sqrt{(m_0^2 + m_1^2)} = 0.1$	-
:ЗУ17 :					
2. Сведения о частях границ образуемых земельных участков:				обозначение земельного участка	
Обозначение части границ		Горизонтальное проложение (S), м	Описание прохождения части границ	Сведения о согласовании местоположения границ (согласовано/спорное)	
от т.	до т.				
1	2	3	4	5	
н80У	н81У	1.11	-	-	
н81У	н82У	6.50	-	-	
н82У	н83У	0.54	-	-	
н83У	н84У	3.61	-	-	
н84У	н85У	0.53	-	-	
н85У	н86У	6.48	-	-	
н86У	н87У	1.13	-	-	
н87У	н80У	3.58	-	-	
:ЗУ17 :					
3. Сведения о характеристиках образуемого земельного участка:				обозначение земельного участка	
№ п/п	Наименование характеристики земельного участка		Значение характеристики		
1	2		3		
1.	Адрес земельного участка		-		
1.1.	Сведения о местоположении земельного участка (при отсутствии адреса) в структурированном в соответствии с федеральной информационной адресной системой виде		Российская Федерация, Калининградская область, г.о город Калининград, город Калининград, улица Маршала Борзова		
1.2.	Дополнительные сведения о местоположении земельного участка		-		
2.	Категория земель		Земли населенных пунктов		
3.	Вид (виды) разрешенного использования		Размещение гаражей для собственных нужд (Размещение гаражей для собственных нужд)		

3. Сведения о характеристиках образуемого земельного участка:		:ЗУ17 :
		обозначение земельного участка
№ п/п	Наименование характеристики земельного участка	Значение характеристики
1	2	3
3.1.	Дополнительные сведения об использовании земельного участка	-
4.	Реестровый номер границ территориальной зоны или в случае отсутствия такого реестрового номера ее индивидуальное обозначение (вид, тип, номер, индекс)	-
5.	Площадь земельного участка \pm величина предельной погрешности определения (вычисления) площади ($P \pm \Delta P$), м ²	29 ± 2
6.	Формула, примененная для вычисления предельной погрешности определения площади земельного участка, с подставленными значениями и итоговые (вычисленные) значения (ΔP), м ²	-
7.	Предельные минимальный и максимальный размеры земельного участка ($R_{\text{мин}}$ и $R_{\text{макс}}$), м ²	- -
8.	Кадастровый или иной государственный учетный номер (инвентарный) объекта недвижимости, расположенного на образуемом земельном участке	39:15:121034:1980
9.	Кадастровые номера исходных земельных участков	-
9.1.	Кадастровый номер входящего в состав земельного участка, представляющего собой единое землепользование (номер контура многоконтурного земельного участка), преобразование которого осуществляется	-
9.2.	Кадастровые номера земельных участков, исключаемых из состава измененного (исходного) земельного участка, представляющего собой единое землепользование	-
9.3.	Кадастровый или иной государственный учетный номер (инвентарный) объекта недвижимости, расположенного на измененном земельном участке	-
10.	Условный номер земельного участка	-
11.	Учетный номер проекта межевания территории	-
12.	Дополнительные сведения об образовании земельного участка	Земельный участок образован из земель неразграниченной государственной собственности
13.	Сведения о земельных участках (землях общего пользования, территории общего пользования), посредством которых обеспечивается доступ	Земли общего пользования
14.	Иные сведения	-
4. Пояснения к сведениям об образуемом земельном участке:		:ЗУ17 :
		обозначение земельного участка
1.	-	

Сведения об образуемых земельных участках

1. Сведения о характерных точках границ образуемых земельных участков

:ЗУ18 :

обозначение земельного участка

Система координат МСК-39, зона 1

Зона № 1

Обозначение характерных точек границ	Координаты, м		Метод определения координат	Формулы, примененные для расчета средней квадратической погрешности определения координат характерной точки границ (Mt), с подставленными в такие формулы значениями и итоговые (вычисленные) значения Mt, м	Описание закрепле ния точки
	X	Y			
1	2	3	4	5	6
н88У	357487.37	1186441.03	Метод спутниковых геодезических измерений (определений)	$Mt = \sqrt{(m_0^2 + m_1^2)} = 0.1$	-
н89У	357487.17	1186442.14	Метод спутниковых геодезических измерений (определений)	$Mt = \sqrt{(m_0^2 + m_1^2)} = 0.1$	-
н90У	357485.94	1186448.67	Метод спутниковых геодезических измерений (определений)	$Mt = \sqrt{(m_0^2 + m_1^2)} = 0.1$	-
н91У	357485.86	1186449.08	Метод спутниковых геодезических измерений (определений)	$Mt = \sqrt{(m_0^2 + m_1^2)} = 0.1$	-
н83У	357482.41	1186448.39	Метод спутниковых геодезических измерений (определений)	$Mt = \sqrt{(m_0^2 + m_1^2)} = 0.1$	-
н82У	357482.51	1186447.86	Метод спутниковых геодезических измерений (определений)	$Mt = \sqrt{(m_0^2 + m_1^2)} = 0.1$	-
н81У	357483.71	1186441.47	Метод спутниковых геодезических измерений (определений)	$Mt = \sqrt{(m_0^2 + m_1^2)} = 0.1$	-
н80У	357483.91	1186440.38	Метод спутниковых геодезических измерений (определений)	$Mt = \sqrt{(m_0^2 + m_1^2)} = 0.1$	-

1. Сведения о характерных точках границ образуемых земельных участков				:ЗУ18 :	
обозначение земельного участка					
Система координат МСК-39, зона 1				Зона № 1	
Обозначение характерных точек границ	Координаты, м		Метод определения координат	Формулы, примененные для расчета средней квадратической погрешности определения координат характерной точки границ (Mt), с подставленными в такие формулы значениями и итоговые (вычисленные) значения Mt, м	Описание закрепления точки
	X	Y			
1	2	3	4	5	6
н88У	357487.37	1186441.03	Метод спутниковых геодезических измерений (определений)	$Mt = \sqrt{(m_0^2 + m_1^2)} = 0.1$	-
2. Сведения о частях границ образуемых земельных участков:				:ЗУ18 :	
обозначение земельного участка					
Обозначение части границ		Горизонтальное проложение (S), м	Описание прохождения части границ	Сведения о согласовании местоположения границ (согласовано/спорное)	
от т.	до т.				
1	2	3	4	5	
н88У	н89У	1.13	-	-	
н89У	н90У	6.64	-	-	
н90У	н91У	0.42	-	-	
н91У	н83У	3.52	-	-	
н83У	н82У	0.54	-	-	
н82У	н81У	6.50	-	-	
н81У	н80У	1.11	-	-	
н80У	н88У	3.52	-	-	
3. Сведения о характеристиках образуемого земельного участка:				:ЗУ18 :	
обозначение земельного участка					
№ п/п	Наименование характеристики земельного участка		Значение характеристики		
1	2		3		
1.	Адрес земельного участка		-		
1.1.	Сведения о местоположении земельного участка (при отсутствии адреса) в структурированном в соответствии с федеральной информационной адресной системой виде		Российская Федерация, Калининградская область, г.о город Калининград, город Калининград, улица Маршала Борзова		
1.2.	Дополнительные сведения о местоположении земельного участка		-		
2.	Категория земель		Земли населенных пунктов		
3.	Вид (виды) разрешенного использования		Размещение гаражей для собственных нужд (Размещение гаражей для собственных нужд)		

3. Сведения о характеристиках образуемого земельного участка:		:ЗУ18 :
		обозначение земельного участка
№ п/п	Наименование характеристики земельного участка	Значение характеристики
1	2	3
3.1.	Дополнительные сведения об использовании земельного участка	-
4.	Реестровый номер границ территориальной зоны или в случае отсутствия такого реестрового номера ее индивидуальное обозначение (вид, тип, номер, индекс)	-
5.	Площадь земельного участка \pm величина предельной погрешности определения (вычисления) площади ($P \pm \Delta P$), м ²	29 ± 2
6.	Формула, примененная для вычисления предельной погрешности определения площади земельного участка, с подставленными значениями и итоговые (вычисленные) значения (ΔP), м ²	-
7.	Предельные минимальный и максимальный размеры земельного участка ($R_{\text{мин}}$ и $R_{\text{макс}}$), м ²	- -
8.	Кадастровый или иной государственный учетный номер (инвентарный) объекта недвижимости, расположенного на образуемом земельном участке	-
9.	Кадастровые номера исходных земельных участков	-
9.1.	Кадастровый номер входящего в состав земельного участка, представляющего собой единое землепользование (номер контура многоконтурного земельного участка), преобразование которого осуществляется	-
9.2.	Кадастровые номера земельных участков, исключаемых из состава измененного (исходного) земельного участка, представляющего собой единое землепользование	-
9.3.	Кадастровый или иной государственный учетный номер (инвентарный) объекта недвижимости, расположенного на измененном земельном участке	-
10.	Условный номер земельного участка	-
11.	Учетный номер проекта межевания территории	-
12.	Дополнительные сведения об образовании земельного участка	Земельный участок образован из земель неразграниченной государственной собственности
13.	Сведения о земельных участках (землях общего пользования, территории общего пользования), посредством которых обеспечивается доступ	Земли общего пользования
14.	Иные сведения	-
4. Пояснения к сведениям об образуемом земельном участке:		:ЗУ18 :
		обозначение земельного участка
1.	-	

Сведения об образуемых земельных участках

1. Сведения о характерных точках границ образуемых земельных участков

:ЗУ19 :

обозначение земельного участка

Система координат МСК-39, зона 1

Зона № 1

Обозначение характерных точек границ	Координаты, м		Метод определения координат	Формулы, примененные для расчета средней квадратической погрешности определения координат характерной точки границ (Mt), с подставленными в такие формулы значениями и итоговые (вычисленные) значения Mt, м	Описание закрепле ния точки
	X	Y			
1	2	3	4	5	6
н40У	357490.89	1186441.75	Метод спутниковых геодезических измерений (определений)	$Mt = \sqrt{(m_0^2 + m_1^2)} = 0.1$	-
н39У	357490.68	1186442.81	Метод спутниковых геодезических измерений (определений)	$Mt = \sqrt{(m_0^2 + m_1^2)} = 0.1$	-
н38У	357489.42	1186449.37	Метод спутниковых геодезических измерений (определений)	$Mt = \sqrt{(m_0^2 + m_1^2)} = 0.1$	-
н37У	357489.37	1186449.63	Метод спутниковых геодезических измерений (определений)	$Mt = \sqrt{(m_0^2 + m_1^2)} = 0.1$	-
н91У	357485.86	1186449.08	Метод спутниковых геодезических измерений (определений)	$Mt = \sqrt{(m_0^2 + m_1^2)} = 0.1$	-
н90У	357485.94	1186448.67	Метод спутниковых геодезических измерений (определений)	$Mt = \sqrt{(m_0^2 + m_1^2)} = 0.1$	-
н89У	357487.17	1186442.14	Метод спутниковых геодезических измерений (определений)	$Mt = \sqrt{(m_0^2 + m_1^2)} = 0.1$	-
н88У	357487.37	1186441.03	Метод спутниковых геодезических измерений (определений)	$Mt = \sqrt{(m_0^2 + m_1^2)} = 0.1$	-

1. Сведения о характерных точках границ образуемых земельных участков				:ЗУ19 :	
обозначение земельного участка					
Система координат МСК-39, зона 1				Зона № 1	
Обозначение характерных точек границ	Координаты, м		Метод определения координат	Формулы, примененные для расчета средней квадратической погрешности определения координат характерной точки границ (Mt), с подставленными в такие формулы значениями и итоговые (вычисленные) значения Mt, м	Описание закрепления точки
	X	Y			
1	2	3	4	5	6
н40У	357490.89	1186441.75	Метод спутниковых геодезических измерений (определений)	$Mt = \sqrt{(m_0^2 + m_1^2)} = 0.1$	-
:ЗУ19 :					
2. Сведения о частях границ образуемых земельных участков:				обозначение земельного участка	
Обозначение части границ		Горизонтальное проложение (S), м	Описание прохождения части границ	Сведения о согласовании местоположения границ (согласовано/спорное)	
от т.	до т.				
1	2	3	4	5	
н40У	н39У	1.08	-	-	
н39У	н38У	6.68	-	-	
н38У	н37У	0.26	-	-	
н37У	н91У	3.55	-	-	
н91У	н90У	0.42	-	-	
н90У	н89У	6.64	-	-	
н89У	н88У	1.13	-	-	
н88У	н40У	3.59	-	-	
:ЗУ19 :					
3. Сведения о характеристиках образуемого земельного участка:				обозначение земельного участка	
№ п/п	Наименование характеристики земельного участка		Значение характеристики		
1	2		3		
1.	Адрес земельного участка		-		
1.1.	Сведения о местоположении земельного участка (при отсутствии адреса) в структурированном в соответствии с федеральной информационной адресной системой виде		Российская Федерация, Калининградская область, г.о город Калининград, город Калининград, улица Маршала Борзова		
1.2.	Дополнительные сведения о местоположении земельного участка		-		
2.	Категория земель		Земли населенных пунктов		
3.	Вид (виды) разрешенного использования		Размещение гаражей для собственных нужд (Размещение гаражей для собственных нужд)		

3. Сведения о характеристиках образуемого земельного участка:		:ЗУ19 :
		обозначение земельного участка
№ п/п	Наименование характеристики земельного участка	Значение характеристики
1	2	3
3.1.	Дополнительные сведения об использовании земельного участка	-
4.	Реестровый номер границ территориальной зоны или в случае отсутствия такого реестрового номера ее индивидуальное обозначение (вид, тип, номер, индекс)	-
5.	Площадь земельного участка \pm величина предельной погрешности определения (вычисления) площади ($P \pm \Delta P$), м ²	29 \pm 2
6.	Формула, примененная для вычисления предельной погрешности определения площади земельного участка, с подставленными значениями и итоговые (вычисленные) значения (ΔP), м ²	-
7.	Предельные минимальный и максимальный размеры земельного участка ($R_{\text{мин}}$ и $R_{\text{макс}}$), м ²	- -
8.	Кадастровый или иной государственный учетный номер (инвентарный) объекта недвижимости, расположенного на образуемом земельном участке	-
9.	Кадастровые номера исходных земельных участков	-
9.1.	Кадастровый номер входящего в состав земельного участка, представляющего собой единое землепользование (номер контура многоконтурного земельного участка), преобразование которого осуществляется	-
9.2.	Кадастровые номера земельных участков, исключаемых из состава измененного (исходного) земельного участка, представляющего собой единое землепользование	-
9.3.	Кадастровый или иной государственный учетный номер (инвентарный) объекта недвижимости, расположенного на измененном земельном участке	-
10.	Условный номер земельного участка	-
11.	Учетный номер проекта межевания территории	-
12.	Дополнительные сведения об образовании земельного участка	Земельный участок образован из земель неразграниченной государственной собственности
13.	Сведения о земельных участках (землях общего пользования, территории общего пользования), посредством которых обеспечивается доступ	Земли общего пользования
14.	Иные сведения	-
4. Пояснения к сведениям об образуемом земельном участке:		:ЗУ19 :
		обозначение земельного участка
1.	-	

Сведения об образуемых земельных участках

1. Сведения о характерных точках границ образуемых земельных участков

:3У20 :

обозначение земельного участка

Система координат МСК-39, зона 1

Зона № 1

Обозначение характерных точек границ	Координаты, м		Метод определения координат	Формулы, примененные для расчета средней квадратической погрешности определения координат характерной точки границ (Mt), с подставленными в такие формулы значениями и итоговые (вычисленные) значения Mt, м	Описание закрепле ния точки
	X	Y			
1	2	3	4	5	6
н32У	357497.79	1186442.99	Метод спутниковых геодезических измерений (определений)	$Mt = \sqrt{(m_0^2 + m_1^2)} = 0.1$	-
н31У	357497.58	1186444.08	Метод спутниковых геодезических измерений (определений)	$Mt = \sqrt{(m_0^2 + m_1^2)} = 0.1$	-
н30У	357496.33	1186450.75	Метод спутниковых геодезических измерений (определений)	$Mt = \sqrt{(m_0^2 + m_1^2)} = 0.1$	-
н29У	357496.26	1186451.17	Метод спутниковых геодезических измерений (определений)	$Mt = \sqrt{(m_0^2 + m_1^2)} = 0.1$	-
н36У	357492.78	1186450.45	Метод спутниковых геодезических измерений (определений)	$Mt = \sqrt{(m_0^2 + m_1^2)} = 0.1$	-
н35У	357492.85	1186450.07	Метод спутниковых геодезических измерений (определений)	$Mt = \sqrt{(m_0^2 + m_1^2)} = 0.1$	-
н34У	357494.10	1186443.42	Метод спутниковых геодезических измерений (определений)	$Mt = \sqrt{(m_0^2 + m_1^2)} = 0.1$	-
н33У	357494.30	1186442.33	Метод спутниковых геодезических измерений (определений)	$Mt = \sqrt{(m_0^2 + m_1^2)} = 0.1$	-

1. Сведения о характерных точках границ образуемых земельных участков				:ЗУ20 :	
обозначение земельного участка					
Система координат МСК-39, зона 1				Зона № 1	
Обозначение характерных точек границ	Координаты, м		Метод определения координат	Формулы, примененные для расчета средней квадратической погрешности определения координат характерной точки границ (Mt), с подставленными в такие формулы значениями и итоговые (вычисленные) значения Mt, м	Описание закрепления точки
	X	Y			
1	2	3	4	5	6
н32У	357497.79	1186442.99	Метод спутниковых геодезических измерений (определений)	$Mt = \sqrt{(m_0^2 + m_1^2)} = 0.1$	-
2. Сведения о частях границ образуемых земельных участков:				:ЗУ20 :	
обозначение земельного участка					
Обозначение части границ		Горизонтальное проложение (S), м	Описание прохождения части границ	Сведения о согласовании местоположения границ (согласовано/спорное)	
от т.	до т.				
1	2	3	4	5	
н32У	н31У	1.11	-	-	
н31У	н30У	6.79	-	-	
н30У	н29У	0.43	-	-	
н29У	н36У	3.55	-	-	
н36У	н35У	0.39	-	-	
н35У	н34У	6.77	-	-	
н34У	н33У	1.11	-	-	
н33У	н32У	3.55	-	-	
3. Сведения о характеристиках образуемого земельного участка:				:ЗУ20 :	
обозначение земельного участка					
№ п/п	Наименование характеристики земельного участка		Значение характеристики		
1	2		3		
1.	Адрес земельного участка		-		
1.1.	Сведения о местоположении земельного участка (при отсутствии адреса) в структурированном в соответствии с федеральной информационной адресной системой виде		Российская Федерация, Калининградская область, г.о город Калининград, город Калининград, улица Маршала Борзова		
1.2.	Дополнительные сведения о местоположении земельного участка		-		
2.	Категория земель		Земли населенных пунктов		
3.	Вид (виды) разрешенного использования		Размещение гаражей для собственных нужд (Размещение гаражей для собственных нужд)		

3. Сведения о характеристиках образуемого земельного участка:		:ЗУ20 :
		обозначение земельного участка
№ п/п	Наименование характеристики земельного участка	Значение характеристики
1	2	3
3.1.	Дополнительные сведения об использовании земельного участка	-
4.	Реестровый номер границ территориальной зоны или в случае отсутствия такого реестрового номера ее индивидуальное обозначение (вид, тип, номер, индекс)	-
5.	Площадь земельного участка ± величина предельной погрешности определения (вычисления) площади ($P \pm \Delta P$), м ²	29 ± 2
6.	Формула, примененная для вычисления предельной погрешности определения площади земельного участка, с подставленными значениями и итоговые (вычисленные) значения (ΔP), м ²	-
7.	Предельные минимальный и максимальный размеры земельного участка ($R_{\text{мин}}$ и $R_{\text{макс}}$), м ²	- -
8.	Кадастровый или иной государственный учетный номер (инвентарный) объекта недвижимости, расположенного на образуемом земельном участке	-
9.	Кадастровые номера исходных земельных участков	-
9.1.	Кадастровый номер входящего в состав земельного участка, представляющего собой единое землепользование (номер контура многоконтурного земельного участка), преобразование которого осуществляется	-
9.2.	Кадастровые номера земельных участков, исключаемых из состава измененного (исходного) земельного участка, представляющего собой единое землепользование	-
9.3.	Кадастровый или иной государственный учетный номер (инвентарный) объекта недвижимости, расположенного на измененном земельном участке	-
10.	Условный номер земельного участка	-
11.	Учетный номер проекта межевания территории	-
12.	Дополнительные сведения об образовании земельного участка	Земельный участок образован из земель неразграниченной государственной собственности
13.	Сведения о земельных участках (землях общего пользования, территории общего пользования), посредством которых обеспечивается доступ	Земли общего пользования
14.	Иные сведения	-
4. Пояснения к сведениям об образуемом земельном участке:		:ЗУ20 :
		обозначение земельного участка
1.	-	

Сведения об образуемых земельных участках

1. Сведения о характерных точках границ образуемых земельных участков

:ЗУ21 :

обозначение земельного участка

Система координат МСК-39, зона 1

Зона № 1

Обозначение характерных точек границ	Координаты, м		Метод определения координат	Формулы, примененные для расчета средней квадратической погрешности определения координат характерной точки границ (Mt), с подставленными в такие формулы значениями и итоговые (вычисленные) значения Mt, м	Описание закрепле ния точки
	X	Y			
1	2	3	4	5	6
н20У	357472.56	1186421.47	Метод спутниковых геодезических измерений (определений)	$Mt = \sqrt{(m_0^2 + m_1^2)} = 0.1$	-
н19У	357471.25	1186428.70	Метод спутниковых геодезических измерений (определений)	$Mt = \sqrt{(m_0^2 + m_1^2)} = 0.1$	-
н18У	357471.08	1186429.63	Метод спутниковых геодезических измерений (определений)	$Mt = \sqrt{(m_0^2 + m_1^2)} = 0.1$	-
н92У	357467.01	1186428.83	Метод спутниковых геодезических измерений (определений)	$Mt = \sqrt{(m_0^2 + m_1^2)} = 0.1$	-
н93У	357468.29	1186421.68	Метод спутниковых геодезических измерений (определений)	$Mt = \sqrt{(m_0^2 + m_1^2)} = 0.1$	-
346	357468.90	1186420.72	Метод спутниковых геодезических измерений (определений)	$Mt = \sqrt{(m_0^2 + m_1^2)} = 0.1$	-
н20У	357472.56	1186421.47	Метод спутниковых геодезических измерений (определений)	$Mt = \sqrt{(m_0^2 + m_1^2)} = 0.1$	-

:ЗУ21 :				
2. Сведения о частях границ образуемых земельных участков:				
обозначение земельного участка				
Обозначение части границ		Горизонтальное проложение (S), м	Описание прохождения части границ	Сведения о согласовании местоположения границ (согласовано/спорное)
от т.	до т.			
1	2	3	4	5
н20У	н19У	7.35	-	-
н19У	н18У	0.95	-	-
н18У	н92У	4.15	-	-
н92У	н93У	7.26	-	-
н93У	346	1.14	-	-
346	н20У	3.74	-	-
:ЗУ21 :				
3. Сведения о характеристиках образуемого земельного участка:				
обозначение земельного участка				
№ п/п	Наименование характеристики земельного участка		Значение характеристики	
1	2		3	
1.	Адрес земельного участка		-	
1.1.	Сведения о местоположении земельного участка (при отсутствии адреса) в структурированном в соответствии с федеральной информационной адресной системой виде		Российская Федерация, Калининградская область, г.о город Калининград, город Калининград, улица Маршала Борзова	
1.2.	Дополнительные сведения о местоположении земельного участка		-	
2.	Категория земель		Земли населенных пунктов	
3.	Вид (виды) разрешенного использования		Размещение гаражей для собственных нужд (Размещение гаражей для собственных нужд)	
3.1.	Дополнительные сведения об использовании земельного участка		-	
4.	Реестровый номер границ территориальной зоны или в случае отсутствия такого реестрового номера ее индивидуальное обозначение (вид, тип, номер, индекс)		-	
5.	Площадь земельного участка ± величина предельной погрешности определения (вычисления) площади (Р± ΔР), м2		34 ± 2	
6.	Формула, примененная для вычисления предельной погрешности определения площади земельного участка, с подставленными значениями и итоговые (вычисленные) значения (ΔР), м2		-	
7.	Предельные минимальный и максимальный размеры земельного участка (Рмин и Рмакс), м2		- -	
8.	Кадастровый или иной государственный учетный номер (инвентарный) объекта недвижимости, расположенного на образуемом земельном участке		-	
9.	Кадастровые номера исходных земельных участков		-	
9.1.	Кадастровый номер входящего в состав земельного участка, представляющего собой единое землепользование (номер контура многоконтурного земельного участка), преобразование которого осуществляется		-	

3. Сведения о характеристиках образуемого земельного участка:		:ЗУ21 :
		обозначение земельного участка
№ п/п	Наименование характеристики земельного участка	Значение характеристики
1	2	3
9.2.	Кадастровые номера земельных участков, исключаемых из состава измененного (исходного) земельного участка, представляющего собой единое землепользование	-
9.3.	Кадастровый или иной государственный учетный номер (инвентарный) объекта недвижимости, расположенного на измененном земельном участке	-
10.	Условный номер земельного участка	-
11.	Учетный номер проекта межевания территории	-
12.	Дополнительные сведения об образовании земельного участка	Земельный участок образован из земель неразграниченной государственной собственности
13.	Сведения о земельных участках (землях общего пользования, территории общего пользования), посредством которых обеспечивается доступ	Земли общего пользования
14.	Иные сведения	-
4. Пояснения к сведениям об образуемом земельном участке:		:ЗУ21 :
		обозначение земельного участка
1.	-	

Сведения об образуемых земельных участках

1. Сведения о характерных точках границ образуемых земельных участков

:3У22 :

обозначение земельного участка

Система координат МСК-39, зона 1

Зона № 1

Обозначение характерных точек границ	Координаты, м		Метод определения координат	Формулы, примененные для расчета средней квадратической погрешности определения координат характерной точки границ (Mt), с подставленными в такие формулы значениями и итоговые (вычисленные) значения Mt, м	Описание закрепле ния точки
	X	Y			
1	2	3	4	5	6
н94У	357499.68	1186426.99	Метод спутниковых геодезических измерений (определений)	$Mt = \sqrt{(m_0^2 + m_1^2)} = 0.1$	-
н95У	357499.64	1186427.18	Метод спутниковых геодезических измерений (определений)	$Mt = \sqrt{(m_0^2 + m_1^2)} = 0.1$	-
н96У	357498.36	1186434.00	Метод спутниковых геодезических измерений (определений)	$Mt = \sqrt{(m_0^2 + m_1^2)} = 0.1$	-
н97У	357498.17	1186434.98	Метод спутниковых геодезических измерений (определений)	$Mt = \sqrt{(m_0^2 + m_1^2)} = 0.1$	-
н98У	357494.83	1186434.32	Метод спутниковых геодезических измерений (определений)	$Mt = \sqrt{(m_0^2 + m_1^2)} = 0.1$	-
н99У	357496.28	1186426.29	Метод спутниковых геодезических измерений (определений)	$Mt = \sqrt{(m_0^2 + m_1^2)} = 0.1$	-
н94У	357499.68	1186426.99	Метод спутниковых геодезических измерений (определений)	$Mt = \sqrt{(m_0^2 + m_1^2)} = 0.1$	-

:ЗУ22 :				
2. Сведения о частях границ образуемых земельных участков:				
обозначение земельного участка				
Обозначение части границ		Горизонтальное проложение (S), м	Описание прохождения части границ	Сведения о согласовании местоположения границ (согласовано/спорное)
от т.	до т.			
1	2	3	4	5
н94У	н95У	0.19	-	-
н95У	н96У	6.94	-	-
н96У	н97У	1.00	-	-
н97У	н98У	3.40	-	-
н98У	н99У	8.16	-	-
н99У	н94У	3.47	-	-
:ЗУ22 :				
3. Сведения о характеристиках образуемого земельного участка:				
обозначение земельного участка				
№ п/п	Наименование характеристики земельного участка		Значение характеристики	
1	2		3	
1.	Адрес земельного участка		-	
1.1.	Сведения о местоположении земельного участка (при отсутствии адреса) в структурированном в соответствии с федеральной информационной адресной системой виде		Российская Федерация, Калининградская область, г.о город Калининград, город Калининград, улица Маршала Борзова	
1.2.	Дополнительные сведения о местоположении земельного участка		-	
2.	Категория земель		Земли населенных пунктов	
3.	Вид (виды) разрешенного использования		Размещение гаражей для собственных нужд (Размещение гаражей для собственных нужд)	
3.1.	Дополнительные сведения об использовании земельного участка		-	
4.	Реестровый номер границ территориальной зоны или в случае отсутствия такого реестрового номера ее индивидуальное обозначение (вид, тип, номер, индекс)		-	
5.	Площадь земельного участка \pm величина предельной погрешности определения (вычисления) площади ($P \pm \Delta P$), м ²		28 \pm 2	
6.	Формула, примененная для вычисления предельной погрешности определения площади земельного участка, с подставленными значениями и итоговые (вычисленные) значения (ΔP), м ²		-	
7.	Предельные минимальный и максимальный размеры земельного участка ($P_{\text{мин}}$ и $P_{\text{макс}}$), м ²		- -	
8.	Кадастровый или иной государственный учетный номер (инвентарный) объекта недвижимости, расположенного на образуемом земельном участке		-	
9.	Кадастровые номера исходных земельных участков		-	
9.1.	Кадастровый номер входящего в состав земельного участка, представляющего собой единое землепользование (номер контура многоконтурного земельного участка), преобразование которого осуществляется		-	

3. Сведения о характеристиках образуемого земельного участка:		:ЗУ22 :
		обозначение земельного участка
№ п/п	Наименование характеристики земельного участка	Значение характеристики
1	2	3
9.2.	Кадастровые номера земельных участков, исключаемых из состава измененного (исходного) земельного участка, представляющего собой единое землепользование	-
9.3.	Кадастровый или иной государственный учетный номер (инвентарный) объекта недвижимости, расположенного на измененном земельном участке	-
10.	Условный номер земельного участка	-
11.	Учетный номер проекта межевания территории	-
12.	Дополнительные сведения об образовании земельного участка	Земельный участок образован из земель неразграниченной государственной собственности
13.	Сведения о земельных участках (землях общего пользования, территории общего пользования), посредством которых обеспечивается доступ	Земли общего пользования
14.	Иные сведения	-
4. Пояснения к сведениям об образуемом земельном участке:		:ЗУ22 :
		обозначение земельного участка
1.	-	

Сведения об образуемых земельных участках

1. Сведения о характерных точках границ образуемых земельных участков

:ЗУ23 :

обозначение земельного участка

Система координат МСК-39, зона 1

Зона № 1

Обозначение характерных точек границ	Координаты, м		Метод определения координат	Формулы, примененные для расчета средней квадратической погрешности определения координат характерной точки границ (Mt), с подставленными в такие формулы значениями и итоговые (вычисленные) значения Mt, м	Описание закрепления точки
	X	Y			
1	2	3	4	5	6
н99У	357496.28	1186426.29	Метод спутниковых геодезических измерений (определений)	$Mt = \sqrt{(m_0^2 + m_1^2)} = 0.1$	-
н98У	357494.83	1186434.32	Метод спутниковых геодезических измерений (определений)	$Mt = \sqrt{(m_0^2 + m_1^2)} = 0.1$	-
568	357491.48	1186433.66	Метод спутниковых геодезических измерений (определений)	$Mt = \sqrt{(m_0^2 + m_1^2)} = 0.1$	-
н100У	357492.96	1186425.84	Метод спутниковых геодезических измерений (определений)	$Mt = \sqrt{(m_0^2 + m_1^2)} = 0.1$	-
342	357493.00	1186425.62	Метод спутниковых геодезических измерений (определений)	$Mt = \sqrt{(m_0^2 + m_1^2)} = 0.1$	-
н99У	357496.28	1186426.29	Метод спутниковых геодезических измерений (определений)	$Mt = \sqrt{(m_0^2 + m_1^2)} = 0.1$	-

:ЗУ23 :

2. Сведения о частях границ образуемых земельных участков:

обозначение земельного участка

Обозначение части границ		Горизонтальное проложение (S), м	Описание прохождения части границ	Сведения о согласовании местоположения границ (согласовано/спорное)
от т.	до т.			
1	2	3	4	5
н99У	н98У	8.16	-	-
н98У	568	3.41	-	-
568	н100У	7.96	-	-

:ЗУ23 :				
2. Сведения о частях границ образуемых земельных участков:				
обозначение земельного участка				
Обозначение части границ		Горизонтальное проложение (S), м	Описание прохождения части границ	Сведения о согласовании местоположения границ (согласовано/спорное)
от т.	до т.			
1	2	3	4	5
н100У	342	0.22	-	-
342	н99У	3.35	-	-
:ЗУ23 :				
3. Сведения о характеристиках образуемого земельного участка:				
обозначение земельного участка				
№ п/п	Наименование характеристики земельного участка		Значение характеристики	
1	2		3	
1.	Адрес земельного участка		-	
1.1.	Сведения о местоположении земельного участка (при отсутствии адреса) в структурированном в соответствии с федеральной информационной адресной системой виде		Российская Федерация, Калининградская область, г.о город Калининград, город Калининград, улица Маршала Борзова	
1.2.	Дополнительные сведения о местоположении земельного участка		-	
2.	Категория земель		Земли населенных пунктов	
3.	Вид (виды) разрешенного использования		Размещение гаражей для собственных нужд (Размещение гаражей для собственных нужд)	
3.1.	Дополнительные сведения об использовании земельного участка		-	
4.	Реестровый номер границ территориальной зоны или в случае отсутствия такого реестрового номера ее индивидуальное обозначение (вид, тип, номер, индекс)		-	
5.	Площадь земельного участка \pm величина предельной погрешности определения (вычисления) площади ($P \pm \Delta P$), м ²		28 \pm 2	
6.	Формула, примененная для вычисления предельной погрешности определения площади земельного участка, с подставленными значениями и итоговые (вычисленные) значения (ΔP), м ²		-	
7.	Предельные минимальный и максимальный размеры земельного участка ($R_{\text{мин}}$ и $R_{\text{макс}}$), м ²		- -	
8.	Кадастровый или иной государственный учетный номер (инвентарный) объекта недвижимости, расположенного на образуемом земельном участке		-	
9.	Кадастровые номера исходных земельных участков		-	
9.1.	Кадастровый номер входящего в состав земельного участка, представляющего собой единое землепользование (номер контура многоконтурного земельного участка), преобразование которого осуществляется		-	
9.2.	Кадастровые номера земельных участков, исключаемых из состава измененного (исходного) земельного участка, представляющего собой единое землепользование		-	
9.3.	Кадастровый или иной государственный учетный номер (инвентарный) объекта недвижимости, расположенного на измененном земельном участке		-	

3. Сведения о характеристиках образуемого земельного участка:		:ЗУ23 :
		обозначение земельного участка
№ п/п	Наименование характеристики земельного участка	Значение характеристики
1	2	3
10.	Условный номер земельного участка	-
11.	Учетный номер проекта межевания территории	-
12.	Дополнительные сведения об образовании земельного участка	Земельный участок образован из земель неразграниченной государственной собственности
13.	Сведения о земельных участках (землях общего пользования, территории общего пользования), посредством которых обеспечивается доступ	Земли общего пользования
14.	Иные сведения	-
4. Пояснения к сведениям об образуемом земельном участке:		:ЗУ23 :
		обозначение земельного участка
1.	-	

Сведения об образуемых земельных участках

1. Сведения о характерных точках границ образуемых земельных участков

:ЗУ24 :

обозначение земельного участка

Система координат МСК-39, зона 1

Зона № 1

Обозначение характерных точек границ	Координаты, м		Метод определения координат	Формулы, примененные для расчета средней квадратической погрешности определения координат характерной точки границ (Mt), с подставленными в такие формулы значениями и итоговые (вычисленные) значения Mt, м	Описание закрепле ния точки
	X	Y			
1	2	3	4	5	6
н101У	357504.89	1186436.30	Метод спутниковых геодезических измерений (определений)	$Mt = \sqrt{(m_0^2 + m_1^2)} = 0.1$	-
н102У	357501.52	1186435.64	Метод спутниковых геодезических измерений (определений)	$Mt = \sqrt{(m_0^2 + m_1^2)} = 0.1$	-
н103У	357501.71	1186434.66	Метод спутниковых геодезических измерений (определений)	$Mt = \sqrt{(m_0^2 + m_1^2)} = 0.1$	-
н104У	357502.99	1186427.85	Метод спутниковых геодезических измерений (определений)	$Mt = \sqrt{(m_0^2 + m_1^2)} = 0.1$	-
н105У	357503.02	1186427.67	Метод спутниковых геодезических измерений (определений)	$Mt = \sqrt{(m_0^2 + m_1^2)} = 0.1$	-
н106У	357506.37	1186428.34	Метод спутниковых геодезических измерений (определений)	$Mt = \sqrt{(m_0^2 + m_1^2)} = 0.1$	-
н107У	357506.34	1186428.49	Метод спутниковых геодезических измерений (определений)	$Mt = \sqrt{(m_0^2 + m_1^2)} = 0.1$	-
н108У	357505.06	1186435.37	Метод спутниковых геодезических измерений (определений)	$Mt = \sqrt{(m_0^2 + m_1^2)} = 0.1$	-

1. Сведения о характерных точках границ образуемых земельных участков				:ЗУ24 :	
обозначение земельного участка					
Система координат МСК-39, зона 1				Зона № 1	
Обозначение характерных точек границ	Координаты, м		Метод определения координат	Формулы, примененные для расчета средней квадратической погрешности определения координат характерной точки границ (Mt), с подставленными в такие формулы значениями и итоговые (вычисленные) значения Mt, м	Описание закрепле ния точки
	X	Y			
1	2	3	4	5	6
н101У	357504.89	1186436.30	Метод спутниковых геодезических измерений (определений)	$Mt = \sqrt{(m_0^2 + m_1^2)} = 0.1$	-
:ЗУ24 :					
2. Сведения о частях границ образуемых земельных участков:				обозначение земельного участка	
Обозначение части границ		Горизонтальное проложение (S), м	Описание прохождения части границ	Сведения о согласовании местоположения границ (согласовано/спорное)	
от т.	до т.				
1	2	3	4	5	
н101У	н102У	3.43	-	-	
н102У	н103У	1.00	-	-	
н103У	н104У	6.93	-	-	
н104У	н105У	0.18	-	-	
н105У	н106У	3.42	-	-	
н106У	н107У	0.15	-	-	
н107У	н108У	7.00	-	-	
н108У	н101У	0.95	-	-	
:ЗУ24 :					
3. Сведения о характеристиках образуемого земельного участка:				обозначение земельного участка	
№ п/п	Наименование характеристики земельного участка		Значение характеристики		
1	2		3		
1.	Адрес земельного участка		-		
1.1.	Сведения о местоположении земельного участка (при отсутствии адреса) в структурированном в соответствии с федеральной информационной адресной системой виде		Российская Федерация, Калининградская область, г.о город Калининград, город Калининград, улица Маршала Борзова		
1.2.	Дополнительные сведения о местоположении земельного участка		-		
2.	Категория земель		Земли населенных пунктов		
3.	Вид (виды) разрешенного использования		Размещение гаражей для собственных нужд (Размещение гаражей для собственных нужд)		

3. Сведения о характеристиках образуемого земельного участка:		:ЗУ24 :
		обозначение земельного участка
№ п/п	Наименование характеристики земельного участка	Значение характеристики
1	2	3
3.1.	Дополнительные сведения об использовании земельного участка	-
4.	Реестровый номер границ территориальной зоны или в случае отсутствия такого реестрового номера ее индивидуальное обозначение (вид, тип, номер, индекс)	-
5.	Площадь земельного участка ± величина предельной погрешности определения (вычисления) площади ($P \pm \Delta P$), м ²	28 ± 2
6.	Формула, примененная для вычисления предельной погрешности определения площади земельного участка, с подставленными значениями и итоговые (вычисленные) значения (ΔP), м ²	-
7.	Предельные минимальный и максимальный размеры земельного участка ($R_{\text{мин}}$ и $R_{\text{макс}}$), м ²	- -
8.	Кадастровый или иной государственный учетный номер (инвентарный) объекта недвижимости, расположенного на образуемом земельном участке	-
9.	Кадастровые номера исходных земельных участков	-
9.1.	Кадастровый номер входящего в состав земельного участка, представляющего собой единое землепользование (номер контура многоконтурного земельного участка), преобразование которого осуществляется	-
9.2.	Кадастровые номера земельных участков, исключаемых из состава измененного (исходного) земельного участка, представляющего собой единое землепользование	-
9.3.	Кадастровый или иной государственный учетный номер (инвентарный) объекта недвижимости, расположенного на измененном земельном участке	-
10.	Условный номер земельного участка	-
11.	Учетный номер проекта межевания территории	-
12.	Дополнительные сведения об образовании земельного участка	Земельный участок образован из земель неразграниченной государственной собственности
13.	Сведения о земельных участках (землях общего пользования, территории общего пользования), посредством которых обеспечивается доступ	Земли общего пользования
14.	Иные сведения	-
4. Пояснения к сведениям об образуемом земельном участке:		:ЗУ24 :
		обозначение земельного участка
1.	-	

Сведения об уточняемых земельных участках, необходимые для исправления реестровых ошибок в сведениях о местоположении их границ

1. Сведения о характерных точках границ уточняемого земельного участка с кадастровым номером 39:15:121034:9 :

Система координат МСК-39, зона 1

Зона № 1

Обозначение характерных точек границ	Координаты, м				Метод определения координат	Формулы, примененные для расчета средней квадратической погрешности определения координат характерных точек границ (Mt), с подставленными в такие формулы значениями и итоговые (вычисленные) значения Mt, м	Описание закрепле ния точки
	содержатся в Едином государственном реестре недвижимости		определены в результате выполнения комплексных кадастровых работ				
	X	Y	X	Y			
1	2	3	4	5	6	7	8
39:15:121034: 9 (1) Внешний контур						-	
633	-	-	357928.44	1186366.67	Метод спутниковых геодезических измерений (определений)	$Mt = \sqrt{(m_0^2 + m_1^2)}=0.1$	-
632	-	-	357929.14	1186362.74	Метод спутниковых геодезических измерений (определений)	$Mt = \sqrt{(m_0^2 + m_1^2)}=0.1$	-
271	-	-	357929.86	1186358.65	Метод спутниковых геодезических измерений (определений)	$Mt = \sqrt{(m_0^2 + m_1^2)}=0.1$	-
274	-	-	357922.64	1186357.36	Метод спутниковых геодезических измерений (определений)	$Mt = \sqrt{(m_0^2 + m_1^2)}=0.1$	-
274	-	-	357922.42	1186357.32	Метод спутниковых геодезических измерений (определений)	$Mt = \sqrt{(m_0^2 + m_1^2)}=0.1$	-
619	-	-	357923.12	1186353.49	Метод спутниковых геодезических измерений (определений)	$Mt = \sqrt{(m_0^2 + m_1^2)}=0.1$	-
107	-	-	357923.34	1186353.52	Метод спутниковых геодезических измерений (определений)	$Mt = \sqrt{(m_0^2 + m_1^2)}=0.1$	-
106	-	-	357930.58	1186354.66	Метод спутниковых геодезических измерений (определений)	$Mt = \sqrt{(m_0^2 + m_1^2)}=0.1$	-

1. Сведения о характерных точках границ уточняемого земельного участка с кадастровым номером 39:15:121034:9 :							
Система координат МСК-39, зона 1						Зона № 1	
Обозначение характерных точек границ	Координаты, м				Метод определения координат	Формулы, примененные для расчета средней квадратической погрешности определения координат характерных точек границ (Mt), с подставленными в такие формулы значениями и итоговые (вычисленные) значения Mt, м	Описание закрепле ния точки
	содержатся в Едином государственном реестре недвижимости		определены в результате выполнения комплексных кадастровых работ				
	X	Y	X	Y			
1	2	3	4	5	6	7	8
105	-	-	357931.16	1186350.99	Метод спутниковых геодезических измерений (определений)	$Mt = \sqrt{(m_0^2 + m_1^2)}=0.1$	-
620	-	-	357923.79	1186349.83	Метод спутниковых геодезических измерений (определений)	$Mt = \sqrt{(m_0^2 + m_1^2)}=0.1$	-
н231У	-	-	357924.44	1186346.20	Метод спутниковых геодезических измерений (определений)	$Mt = \sqrt{(m_0^2 + m_1^2)}=0.1$	-
94	-	-	357924.80	1186346.25	Метод спутниковых геодезических измерений (определений)	$Mt = \sqrt{(m_0^2 + m_1^2)}=0.1$	-
93	-	-	357932.05	1186347.40	Метод спутниковых геодезических измерений (определений)	$Mt = \sqrt{(m_0^2 + m_1^2)}=0.1$	-
92	-	-	357932.69	1186343.56	Метод спутниковых геодезических измерений (определений)	$Mt = \sqrt{(m_0^2 + m_1^2)}=0.1$	-
95	-	-	357925.50	1186342.36	Метод спутниковых геодезических измерений (определений)	$Mt = \sqrt{(m_0^2 + m_1^2)}=0.1$	-
н228У	-	-	357925.15	1186342.31	Метод спутниковых геодезических измерений (определений)	$Mt = \sqrt{(m_0^2 + m_1^2)}=0.1$	-
630	-	-	357925.85	1186338.56	Метод спутниковых геодезических измерений (определений)	$Mt = \sqrt{(m_0^2 + m_1^2)}=0.1$	-
303	-	-	357926.15	1186338.61	Метод спутниковых геодезических измерений (определений)	$Mt = \sqrt{(m_0^2 + m_1^2)}=0.1$	-

1. Сведения о характерных точках границ уточняемого земельного участка с кадастровым номером 39:15:121034:9 :							
Система координат МСК-39, зона 1						Зона № 1	
Обозначение характерных точек границ	Координаты, м				Метод определения координат	Формулы, примененные для расчета средней квадратической погрешности определения координат характерных точек границ (Mt), с подставленными в такие формулы значениями и итоговые (вычисленные) значения Mt, м	Описание закрепле ния точки
	содержатся в Едином государственном реестре недвижимости		определены в результате выполнения комплексных кадастровых работ				
	X	Y	X	Y			
1	2	3	4	5	6	7	8
302	-	-	357933.16	1186339.77	Метод спутниковых геодезических измерений (определений)	$Mt = \sqrt{(m_0^2 + m_1^2)}=0.1$	-
301	-	-	357933.83	1186335.67	Метод спутниковых геодезических измерений (определений)	$Mt = \sqrt{(m_0^2 + m_1^2)}=0.1$	-
304	-	-	357926.83	1186334.52	Метод спутниковых геодезических измерений (определений)	$Mt = \sqrt{(m_0^2 + m_1^2)}=0.1$	-
631	-	-	357926.58	1186334.48	Метод спутниковых геодезических измерений (определений)	$Mt = \sqrt{(m_0^2 + m_1^2)}=0.1$	-
595	-	-	357926.91	1186332.39	Метод спутниковых геодезических измерений (определений)	$Mt = \sqrt{(m_0^2 + m_1^2)}=0.1$	-
н223У	-	-	357927.31	1186330.19	Метод спутниковых геодезических измерений (определений)	$Mt = \sqrt{(m_0^2 + m_1^2)}=0.1$	-
н224У	-	-	357928.03	1186325.98	Метод спутниковых геодезических измерений (определений)	$Mt = \sqrt{(m_0^2 + m_1^2)}=0.1$	-
29	-	-	357935.29	1186327.15	Метод спутниковых геодезических измерений (определений)	$Mt = \sqrt{(m_0^2 + m_1^2)}=0.1$	-
20	-	-	357935.97	1186323.29	Метод спутниковых геодезических измерений (определений)	$Mt = \sqrt{(m_0^2 + m_1^2)}=0.1$	-
23	-	-	357936.64	1186319.39	Метод спутниковых геодезических измерений (определений)	$Mt = \sqrt{(m_0^2 + m_1^2)}=0.1$	-

1. Сведения о характерных точках границ уточняемого земельного участка с кадастровым номером 39:15:121034:9 :							
Система координат МСК-39, зона 1						Зона № 1	
Обозначение характерных точек границ	Координаты, м				Метод определения координат	Формулы, примененные для расчета средней квадратической погрешности определения координат характерных точек границ (Mt), с подставленными в такие формулы значениями и итоговые (вычисленные) значения Mt, м	Описание закрепле ния точки
	содержатся в Едином государственном реестре недвижимости		определены в результате выполнения комплексных кадастровых работ				
	X	Y	X	Y			
1	2	3	4	5	6	7	8
156	-	-	357937.23	1186319.49	Метод спутниковых геодезических измерений (определений)	$Mt = \sqrt{(m_0^2 + m_1^2)}=0.1$	-
155	-	-	357937.97	1186315.57	Метод спутниковых геодезических измерений (определений)	$Mt = \sqrt{(m_0^2 + m_1^2)}=0.1$	-
309	-	-	357937.41	1186315.48	Метод спутниковых геодезических измерений (определений)	$Mt = \sqrt{(m_0^2 + m_1^2)}=0.1$	-
312	-	-	357938.06	1186311.49	Метод спутниковых геодезических измерений (определений)	$Mt = \sqrt{(m_0^2 + m_1^2)}=0.1$	-
н216У	-	-	357930.68	1186310.31	Метод спутниковых геодезических измерений (определений)	$Mt = \sqrt{(m_0^2 + m_1^2)}=0.1$	-
284	-	-	357932.50	1186299.22	Метод спутниковых геодезических измерений (определений)	$Mt = \sqrt{(m_0^2 + m_1^2)}=0.1$	-
284	-	-	357932.74	1186299.26	Метод спутниковых геодезических измерений (определений)	$Mt = \sqrt{(m_0^2 + m_1^2)}=0.1$	-
283	-	-	357939.84	1186300.40	Метод спутниковых геодезических измерений (определений)	$Mt = \sqrt{(m_0^2 + m_1^2)}=0.1$	-
282	-	-	357940.46	1186296.91	Метод спутниковых геодезических измерений (определений)	$Mt = \sqrt{(m_0^2 + m_1^2)}=0.1$	-
285	-	-	357933.32	1186295.74	Метод спутниковых геодезических измерений (определений)	$Mt = \sqrt{(m_0^2 + m_1^2)}=0.1$	-

1. Сведения о характерных точках границ уточняемого земельного участка с кадастровым номером 39:15:121034:9 :							
Система координат МСК-39, зона 1						Зона № 1	
Обозначение характерных точек границ	Координаты, м				Метод определения координат	Формулы, примененные для расчета средней квадратической погрешности определения координат характерных точек границ (Mt), с подставленными в такие формулы значениями и итоговые (вычисленные) значения Mt, м	Описание закрепле ния точки
	содержатся в Едином государственном реестре недвижимости		определены в результате выполнения комплексных кадастровых работ				
	X	Y	X	Y			
1	2	3	4	5	6	7	8
285	-	-	357933.06	1186295.70	Метод спутниковых геодезических измерений (определений)	$Mt = \sqrt{(m_0^2 + m_1^2)}=0.1$	-
18	-	-	357933.61	1186291.84	Метод спутниковых геодезических измерений (определений)	$Mt = \sqrt{(m_0^2 + m_1^2)}=0.1$	-
18	-	-	357933.97	1186291.90	Метод спутниковых геодезических измерений (определений)	$Mt = \sqrt{(m_0^2 + m_1^2)}=0.1$	-
17	-	-	357941.14	1186293.14	Метод спутниковых геодезических измерений (определений)	$Mt = \sqrt{(m_0^2 + m_1^2)}=0.1$	-
16	-	-	357941.77	1186289.49	Метод спутниковых геодезических измерений (определений)	$Mt = \sqrt{(m_0^2 + m_1^2)}=0.1$	-
19	-	-	357934.58	1186288.25	Метод спутниковых геодезических измерений (определений)	$Mt = \sqrt{(m_0^2 + m_1^2)}=0.1$	-
618	-	-	357934.15	1186288.18	Метод спутниковых геодезических измерений (определений)	$Mt = \sqrt{(m_0^2 + m_1^2)}=0.1$	-
305	-	-	357934.71	1186284.58	Метод спутниковых геодезических измерений (определений)	$Mt = \sqrt{(m_0^2 + m_1^2)}=0.1$	-
44	-	-	357935.19	1186284.66	Метод спутниковых геодезических измерений (определений)	$Mt = \sqrt{(m_0^2 + m_1^2)}=0.1$	-
43	-	-	357942.40	1186285.75	Метод спутниковых геодезических измерений (определений)	$Mt = \sqrt{(m_0^2 + m_1^2)}=0.1$	-

1. Сведения о характерных точках границ уточняемого земельного участка с кадастровым номером 39:15:121034:9 :							
Система координат МСК-39, зона 1						Зона № 1	
Обозначение характерных точек границ	Координаты, м				Метод определения координат	Формулы, примененные для расчета средней квадратической погрешности определения координат характерных точек границ (Mt), с подставленными в такие формулы значениями и итоговые (вычисленные) значения Mt, м	Описание закрепле ния точки
	содержатся в Едином государственном реестре недвижимости		определены в результате выполнения комплексных кадастровых работ				
	X	Y	X	Y			
1	2	3	4	5	6	7	8
33	-	-	357943.08	1186282.08	Метод спутниковых геодезических измерений (определений)	$Mt = \sqrt{(m_0^2 + m_1^2)}=0.1$	-
32	-	-	357943.73	1186277.99	Метод спутниковых геодезических измерений (определений)	$Mt = \sqrt{(m_0^2 + m_1^2)}=0.1$	-
55	-	-	357944.46	1186273.71	Метод спутниковых геодезических измерений (определений)	$Mt = \sqrt{(m_0^2 + m_1^2)}=0.1$	-
205	-	-	357941.10	1186273.60	Метод спутниковых геодезических измерений (определений)	$Mt = \sqrt{(m_0^2 + m_1^2)}=0.1$	-
188	-	-	357941.64	1186269.54	Метод спутниковых геодезических измерений (определений)	$Mt = \sqrt{(m_0^2 + m_1^2)}=0.1$	-
187	-	-	357946.27	1186270.09	Метод спутниковых геодезических измерений (определений)	$Mt = \sqrt{(m_0^2 + m_1^2)}=0.1$	-
186	-	-	357946.57	1186265.37	Метод спутниковых геодезических измерений (определений)	$Mt = \sqrt{(m_0^2 + m_1^2)}=0.1$	-
192	-	-	357941.78	1186265.16	Метод спутниковых геодезических измерений (определений)	$Mt = \sqrt{(m_0^2 + m_1^2)}=0.1$	-
1	-	-	357941.77	1186265.43	Метод спутниковых геодезических измерений (определений)	$Mt = \sqrt{(m_0^2 + m_1^2)}=0.1$	-
2	-	-	357935.03	1186265.07	Метод спутниковых геодезических измерений (определений)	$Mt = \sqrt{(m_0^2 + m_1^2)}=0.1$	-

1. Сведения о характерных точках границ уточняемого земельного участка с кадастровым номером 39:15:121034:9 :							
Система координат МСК-39, зона 1						Зона № 1	
Обозначение характерных точек границ	Координаты, м				Метод определения координат	Формулы, примененные для расчета средней квадратической погрешности определения координат характерных точек границ (Mt), с подставленными в такие формулы значениями и итоговые (вычисленные) значения Mt, м	Описание закрепле ния точки
	содержатся в Едином государственном реестре недвижимости		определены в результате выполнения комплексных кадастровых работ				
	X	Y	X	Y			
1	2	3	4	5	6	7	8
190	-	-	357934.86	1186265.06	Метод спутниковых геодезических измерений (определений)	$Mt = \sqrt{(m_0^2 + m_1^2)}=0.1$	-
238	-	-	357935.04	1186261.28	Метод спутниковых геодезических измерений (определений)	$Mt = \sqrt{(m_0^2 + m_1^2)}=0.1$	-
н203У	-	-	357935.26	1186257.34	Метод спутниковых геодезических измерений (определений)	$Mt = \sqrt{(m_0^2 + m_1^2)}=0.1$	-
н204У	-	-	357935.47	1186253.33	Метод спутниковых геодезических измерений (определений)	$Mt = \sqrt{(m_0^2 + m_1^2)}=0.1$	-
н205У	-	-	357941.09	1186253.58	Метод спутниковых геодезических измерений (определений)	$Mt = \sqrt{(m_0^2 + m_1^2)}=0.1$	-
н199У	-	-	357941.09	1186253.33	Метод спутниковых геодезических измерений (определений)	$Mt = \sqrt{(m_0^2 + m_1^2)}=0.1$	-
46	-	-	357940.91	1186245.41	Метод спутниковых геодезических измерений (определений)	$Mt = \sqrt{(m_0^2 + m_1^2)}=0.1$	-
47	-	-	357940.80	1186240.20	Метод спутниковых геодезических измерений (определений)	$Mt = \sqrt{(m_0^2 + m_1^2)}=0.1$	-
н195У	-	-	357940.70	1186235.54	Метод спутниковых геодезических измерений (определений)	$Mt = \sqrt{(m_0^2 + m_1^2)}=0.1$	-
74	-	-	357940.60	1186231.44	Метод спутниковых геодезических измерений (определений)	$Mt = \sqrt{(m_0^2 + m_1^2)}=0.1$	-

1. Сведения о характерных точках границ уточняемого земельного участка с кадастровым номером 39:15:121034:9 :							
Система координат МСК-39, зона 1						Зона № 1	
Обозначение характерных точек границ	Координаты, м				Метод определения координат	Формулы, примененные для расчета средней квадратической погрешности определения координат характерных точек границ (Mt), с подставленными в такие формулы значениями и итоговые (вычисленные) значения Mt, м	Описание закрепле ния точки
	содержатся в Едином государственном реестре недвижимости		определены в результате выполнения комплексных кадастровых работ				
	X	Y	X	Y			
1	2	3	4	5	6	7	8
74	-	-	357940.66	1186231.44	Метод спутниковых геодезических измерений (определений)	$Mt = \sqrt{(m_0^2 + m_1^2)}=0.1$	-
73	-	-	357946.74	1186231.26	Метод спутниковых геодезических измерений (определений)	$Mt = \sqrt{(m_0^2 + m_1^2)}=0.1$	-
72	-	-	357946.54	1186226.94	Метод спутниковых геодезических измерений (определений)	$Mt = \sqrt{(m_0^2 + m_1^2)}=0.1$	-
н192У	-	-	357946.24	1186226.94	Метод спутниковых геодезических измерений (определений)	$Mt = \sqrt{(m_0^2 + m_1^2)}=0.1$	-
75	-	-	357940.48	1186227.13	Метод спутниковых геодезических измерений (определений)	$Mt = \sqrt{(m_0^2 + m_1^2)}=0.1$	-
н191У	-	-	357940.38	1186223.26	Метод спутниковых геодезических измерений (определений)	$Mt = \sqrt{(m_0^2 + m_1^2)}=0.1$	-
601	-	-	357940.27	1186219.43	Метод спутниковых геодезических измерений (определений)	$Mt = \sqrt{(m_0^2 + m_1^2)}=0.1$	-
260	-	-	357945.96	1186219.35	Метод спутниковых геодезических измерений (определений)	$Mt = \sqrt{(m_0^2 + m_1^2)}=0.1$	-
259	-	-	357945.86	1186215.34	Метод спутниковых геодезических измерений (определений)	$Mt = \sqrt{(m_0^2 + m_1^2)}=0.1$	-
184	-	-	357942.77	1186215.40	Метод спутниковых геодезических измерений (определений)	$Mt = \sqrt{(m_0^2 + m_1^2)}=0.1$	-

1. Сведения о характерных точках границ уточняемого земельного участка с кадастровым номером 39:15:121034:9 :							
Система координат МСК-39, зона 1						Зона № 1	
Обозначение характерных точек границ	Координаты, м				Метод определения координат	Формулы, примененные для расчета средней квадратической погрешности определения координат характерных точек границ (Mt), с подставленными в такие формулы значениями и итоговые (вычисленные) значения Mt, м	Описание закрепле ния точки
	содержатся в Едином государственном реестре недвижимости		определены в результате выполнения комплексных кадастровых работ				
	X	Y	X	Y			
1	2	3	4	5	6	7	8
150	-	-	357942.58	1186211.07	Метод спутниковых геодезических измерений (определений)	$Mt = \sqrt{(m_0^2 + m_1^2)}=0.1$	-
149	-	-	357942.42	1186206.57	Метод спутниковых геодезических измерений (определений)	$Mt = \sqrt{(m_0^2 + m_1^2)}=0.1$	-
152	-	-	357935.41	1186206.85	Метод спутниковых геодезических измерений (определений)	$Mt = \sqrt{(m_0^2 + m_1^2)}=0.1$	-
119	-	-	357935.22	1186202.75	Метод спутниковых геодезических измерений (определений)	$Mt = \sqrt{(m_0^2 + m_1^2)}=0.1$	-
118	-	-	357942.24	1186202.14	Метод спутниковых геодезических измерений (определений)	$Mt = \sqrt{(m_0^2 + m_1^2)}=0.1$	-
н1069У	-	-	357941.99	1186197.66	Метод спутниковых геодезических измерений (определений)	$Mt = \sqrt{(m_0^2 + m_1^2)}=0.1$	-
н1070У	-	-	357940.97	1186197.76	Метод спутниковых геодезических измерений (определений)	$Mt = \sqrt{(m_0^2 + m_1^2)}=0.1$	-
136	-	-	357940.46	1186193.39	Метод спутниковых геодезических измерений (определений)	$Mt = \sqrt{(m_0^2 + m_1^2)}=0.1$	-
135	-	-	357932.74	1186194.29	Метод спутниковых геодезических измерений (определений)	$Mt = \sqrt{(m_0^2 + m_1^2)}=0.1$	-
н189У	-	-	357932.22	1186190.07	Метод спутниковых геодезических измерений (определений)	$Mt = \sqrt{(m_0^2 + m_1^2)}=0.1$	-

1. Сведения о характерных точках границ уточняемого земельного участка с кадастровым номером 39:15:121034:9 :							
Система координат МСК-39, зона 1						Зона № 1	
Обозначение характерных точек границ	Координаты, м				Метод определения координат	Формулы, примененные для расчета средней квадратической погрешности определения координат характерных точек границ (Mt), с подставленными в такие формулы значениями и итоговые (вычисленные) значения Mt, м	Описание закрепле ния точки
	содержатся в Едином государственном реестре недвижимости		определены в результате выполнения комплексных кадастровых работ				
	X	Y	X	Y			
1	2	3	4	5	6	7	8
51	-	-	357931.77	1186186.37	Метод спутниковых геодезических измерений (определений)	$Mt = \sqrt{(m_0^2 + m_1^2)}=0.1$	-
50	-	-	357939.35	1186185.54	Метод спутниковых геодезических измерений (определений)	$Mt = \sqrt{(m_0^2 + m_1^2)}=0.1$	-
49	-	-	357938.75	1186181.56	Метод спутниковых геодезических измерений (определений)	$Mt = \sqrt{(m_0^2 + m_1^2)}=0.1$	-
52	-	-	357931.28	1186182.40	Метод спутниковых геодезических измерений (определений)	$Mt = \sqrt{(m_0^2 + m_1^2)}=0.1$	-
140	-	-	357930.88	1186178.90	Метод спутниковых геодезических измерений (определений)	$Mt = \sqrt{(m_0^2 + m_1^2)}=0.1$	-
139	-	-	357938.42	1186177.95	Метод спутниковых геодезических измерений (определений)	$Mt = \sqrt{(m_0^2 + m_1^2)}=0.1$	-
138	-	-	357937.97	1186174.36	Метод спутниковых геодезических измерений (определений)	$Mt = \sqrt{(m_0^2 + m_1^2)}=0.1$	-
144	-	-	357937.50	1186170.46	Метод спутниковых геодезических измерений (определений)	$Mt = \sqrt{(m_0^2 + m_1^2)}=0.1$	-
321	-	-	357937.55	1186170.45	Метод спутниковых геодезических измерений (определений)	$Mt = \sqrt{(m_0^2 + m_1^2)}=0.1$	-
320	-	-	357937.41	1186167.11	Метод спутниковых геодезических измерений (определений)	$Mt = \sqrt{(m_0^2 + m_1^2)}=0.1$	-

1. Сведения о характерных точках границ уточняемого земельного участка с кадастровым номером 39:15:121034:9 :							
Система координат МСК-39, зона 1						Зона № 1	
Обозначение характерных точек границ	Координаты, м				Метод определения координат	Формулы, примененные для расчета средней квадратической погрешности определения координат характерных точек границ (Mt), с подставленными в такие формулы значениями и итоговые (вычисленные) значения Mt, м	Описание закрепле ния точки
	содержатся в Едином государственном реестре недвижимости		определены в результате выполнения комплексных кадастровых работ				
	X	Y	X	Y			
1	2	3	4	5	6	7	8
322	-	-	357929.73	1186168.09	Метод спутниковых геодезических измерений (определений)	$Mt = \sqrt{(m_0^2 + m_1^2)}=0.1$	-
322	-	-	357929.53	1186168.12	Метод спутниковых геодезических измерений (определений)	$Mt = \sqrt{(m_0^2 + m_1^2)}=0.1$	-
н183У	-	-	357929.02	1186163.97	Метод спутниковых геодезических измерений (определений)	$Mt = \sqrt{(m_0^2 + m_1^2)}=0.1$	-
607	-	-	357924.08	1186163.37	Метод спутниковых геодезических измерений (определений)	$Mt = \sqrt{(m_0^2 + m_1^2)}=0.1$	-
606	-	-	357925.18	1186155.83	Метод спутниковых геодезических измерений (определений)	$Mt = \sqrt{(m_0^2 + m_1^2)}=0.1$	-
н187У	-	-	357929.38	1186156.33	Метод спутниковых геодезических измерений (определений)	$Mt = \sqrt{(m_0^2 + m_1^2)}=0.1$	-
н180У	-	-	357935.85	1186156.10	Метод спутниковых геодезических измерений (определений)	$Mt = \sqrt{(m_0^2 + m_1^2)}=0.1$	-
н1071У	-	-	357935.83	1186155.75	Метод спутниковых геодезических измерений (определений)	$Mt = \sqrt{(m_0^2 + m_1^2)}=0.1$	-
н1072У	-	-	357947.13	1186157.27	Метод спутниковых геодезических измерений (определений)	$Mt = \sqrt{(m_0^2 + m_1^2)}=0.1$	-
81	-	-	357947.31	1186158.37	Метод спутниковых геодезических измерений (определений)	$Mt = \sqrt{(m_0^2 + m_1^2)}=0.1$	-

1. Сведения о характерных точках границ уточняемого земельного участка с кадастровым номером 39:15:121034:9 :							
Система координат МСК-39, зона 1						Зона № 1	
Обозначение характерных точек границ	Координаты, м				Метод определения координат	Формулы, примененные для расчета средней квадратической погрешности определения координат характерных точек границ (Mt), с подставленными в такие формулы значениями и итоговые (вычисленные) значения Mt, м	Описание закрепле ния точки
	содержатся в Едином государственном реестре недвижимости		определены в результате выполнения комплексных кадастровых работ				
	X	Y	X	Y			
1	2	3	4	5	6	7	8
80	-	-	357947.89	1186162.24	Метод спутниковых геодезических измерений (определений)	$Mt = \sqrt{(m_0^2 + m_1^2)}=0.1$	-
294	-	-	357948.44	1186165.97	Метод спутниковых геодезических измерений (определений)	$Mt = \sqrt{(m_0^2 + m_1^2)}=0.1$	-
615	-	-	357949.51	1186173.04	Метод спутниковых геодезических измерений (определений)	$Mt = \sqrt{(m_0^2 + m_1^2)}=0.1$	-
614	-	-	357955.72	1186172.11	Метод спутниковых геодезических измерений (определений)	$Mt = \sqrt{(m_0^2 + m_1^2)}=0.1$	-
н119У	-	-	357956.26	1186175.81	Метод спутниковых геодезических измерений (определений)	$Mt = \sqrt{(m_0^2 + m_1^2)}=0.1$	-
н120У	-	-	357950.19	1186176.85	Метод спутниковых геодезических измерений (определений)	$Mt = \sqrt{(m_0^2 + m_1^2)}=0.1$	-
н123У	-	-	357950.84	1186180.56	Метод спутниковых геодезических измерений (определений)	$Mt = \sqrt{(m_0^2 + m_1^2)}=0.1$	-
н124У	-	-	357956.74	1186179.58	Метод спутниковых геодезических измерений (определений)	$Mt = \sqrt{(m_0^2 + m_1^2)}=0.1$	-
н125У	-	-	357956.83	1186179.56	Метод спутниковых геодезических измерений (определений)	$Mt = \sqrt{(m_0^2 + m_1^2)}=0.1$	-
н121У	-	-	357957.36	1186182.99	Метод спутниковых геодезических измерений (определений)	$Mt = \sqrt{(m_0^2 + m_1^2)}=0.1$	-

1. Сведения о характерных точках границ уточняемого земельного участка с кадастровым номером 39:15:121034:9 :							
Система координат МСК-39, зона 1						Зона № 1	
Обозначение характерных точек границ	Координаты, м				Метод определения координат	Формулы, примененные для расчета средней квадратической погрешности определения координат характерных точек границ (Mt), с подставленными в такие формулы значениями и итоговые (вычисленные) значения Mt, м	Описание закрепле ния точки
	содержатся в Едином государственном реестре недвижимости		определены в результате выполнения комплексных кадастровых работ				
	X	Y	X	Y			
1	2	3	4	5	6	7	8
н122У	-	-	357951.34	1186183.76	Метод спутниковых геодезических измерений (определений)	$Mt = \sqrt{(m_0^2 + m_1^2)}=0.1$	-
н1073У	-	-	357951.89	1186187.69	Метод спутниковых геодезических измерений (определений)	$Mt = \sqrt{(m_0^2 + m_1^2)}=0.1$	-
н1074У	-	-	357951.99	1186187.68	Метод спутниковых геодезических измерений (определений)	$Mt = \sqrt{(m_0^2 + m_1^2)}=0.1$	-
н1075У	-	-	357952.56	1186191.61	Метод спутниковых геодезических измерений (определений)	$Mt = \sqrt{(m_0^2 + m_1^2)}=0.1$	-
н1076У	-	-	357952.32	1186191.67	Метод спутниковых геодезических измерений (определений)	$Mt = \sqrt{(m_0^2 + m_1^2)}=0.1$	-
н1077У	-	-	357952.75	1186195.03	Метод спутниковых геодезических измерений (определений)	$Mt = \sqrt{(m_0^2 + m_1^2)}=0.1$	-
н1078У	-	-	357952.76	1186195.10	Метод спутниковых геодезических измерений (определений)	$Mt = \sqrt{(m_0^2 + m_1^2)}=0.1$	-
н1079У	-	-	357953.30	1186199.09	Метод спутниковых геодезических измерений (определений)	$Mt = \sqrt{(m_0^2 + m_1^2)}=0.1$	-
н1000У	-	-	357953.81	1186202.88	Метод спутниковых геодезических измерений (определений)	$Mt = \sqrt{(m_0^2 + m_1^2)}=0.1$	-
н998У	-	-	357960.19	1186202.00	Метод спутниковых геодезических измерений (определений)	$Mt = \sqrt{(m_0^2 + m_1^2)}=0.1$	-

1. Сведения о характерных точках границ уточняемого земельного участка с кадастровым номером 39:15:121034:9 :							
Система координат МСК-39, зона 1						Зона № 1	
Обозначение характерных точек границ	Координаты, м				Метод определения координат	Формулы, примененные для расчета средней квадратической погрешности определения координат характерных точек границ (Mt), с подставленными в такие формулы значениями и итоговые (вычисленные) значения Mt, м	Описание закрепле ния точки
	содержатся в Едином государственном реестре недвижимости		определены в результате выполнения комплексных кадастровых работ				
	X	Y	X	Y			
1	2	3	4	5	6	7	8
490	-	-	357960.77	1186205.66	Метод спутниковых геодезических измерений (определений)	$Mt = \sqrt{(m_0^2 + m_1^2)}=0.1$	-
н999У	-	-	357954.40	1186206.47	Метод спутниковых геодезических измерений (определений)	$Mt = \sqrt{(m_0^2 + m_1^2)}=0.1$	-
н1080У	-	-	357954.99	1186210.30	Метод спутниковых геодезических измерений (определений)	$Mt = \sqrt{(m_0^2 + m_1^2)}=0.1$	-
н1081У	-	-	357955.10	1186210.29	Метод спутниковых геодезических измерений (определений)	$Mt = \sqrt{(m_0^2 + m_1^2)}=0.1$	-
н129У	-	-	357955.65	1186213.84	Метод спутниковых геодезических измерений (определений)	$Mt = \sqrt{(m_0^2 + m_1^2)}=0.1$	-
н126У	-	-	357961.87	1186212.96	Метод спутниковых геодезических измерений (определений)	$Mt = \sqrt{(m_0^2 + m_1^2)}=0.1$	-
н127У	-	-	357962.38	1186216.37	Метод спутниковых геодезических измерений (определений)	$Mt = \sqrt{(m_0^2 + m_1^2)}=0.1$	-
н130У	-	-	357962.93	1186220.06	Метод спутниковых геодезических измерений (определений)	$Mt = \sqrt{(m_0^2 + m_1^2)}=0.1$	-
н132У	-	-	357964.00	1186227.28	Метод спутниковых геодезических измерений (определений)	$Mt = \sqrt{(m_0^2 + m_1^2)}=0.1$	-
н109У	-	-	357964.54	1186230.91	Метод спутниковых геодезических измерений (определений)	$Mt = \sqrt{(m_0^2 + m_1^2)}=0.1$	-

1. Сведения о характерных точках границ уточняемого земельного участка с кадастровым номером 39:15:121034:9 :							
Система координат МСК-39, зона 1						Зона № 1	
Обозначение характерных точек границ	Координаты, м				Метод определения координат	Формулы, примененные для расчета средней квадратической погрешности определения координат характерных точек границ (Mt), с подставленными в такие формулы значениями и итоговые (вычисленные) значения Mt, м	Описание закрепле ния точки
	содержатся в Едином государственном реестре недвижимости		определены в результате выполнения комплексных кадастровых работ				
	X	Y	X	Y			
1	2	3	4	5	6	7	8
н110У	-	-	357965.08	1186234.48	Метод спутниковых геодезических измерений (определений)	$Mt = \sqrt{(m_0^2 + m_1^2)}=0.1$	-
н111У	-	-	357958.99	1186235.41	Метод спутниковых геодезических измерений (определений)	$Mt = \sqrt{(m_0^2 + m_1^2)}=0.1$	-
н1082У	-	-	357959.51	1186239.13	Метод спутниковых геодезических измерений (определений)	$Mt = \sqrt{(m_0^2 + m_1^2)}=0.1$	-
н1003У	-	-	357960.06	1186242.84	Метод спутниковых геодезических измерений (определений)	$Mt = \sqrt{(m_0^2 + m_1^2)}=0.1$	-
278	-	-	357960.58	1186246.77	Метод спутниковых геодезических измерений (определений)	$Mt = \sqrt{(m_0^2 + m_1^2)}=0.1$	-
277	-	-	357961.13	1186250.26	Метод спутниковых геодезических измерений (определений)	$Mt = \sqrt{(m_0^2 + m_1^2)}=0.1$	-
276	-	-	357967.29	1186249.22	Метод спутниковых геодезических измерений (определений)	$Mt = \sqrt{(m_0^2 + m_1^2)}=0.1$	-
н134У	-	-	357967.86	1186253.08	Метод спутниковых геодезических измерений (определений)	$Mt = \sqrt{(m_0^2 + m_1^2)}=0.1$	-
н135У	-	-	357961.83	1186253.84	Метод спутниковых геодезических измерений (определений)	$Mt = \sqrt{(m_0^2 + m_1^2)}=0.1$	-
н1083У	-	-	357962.27	1186257.48	Метод спутниковых геодезических измерений (определений)	$Mt = \sqrt{(m_0^2 + m_1^2)}=0.1$	-

1. Сведения о характерных точках границ уточняемого земельного участка с кадастровым номером 39:15:121034:9 :							
Система координат МСК-39, зона 1						Зона № 1	
Обозначение характерных точек границ	Координаты, м				Метод определения координат	Формулы, примененные для расчета средней квадратической погрешности определения координат характерных точек границ (Mt), с подставленными в такие формулы значениями и итоговые (вычисленные) значения Mt, м	Описание закрепле ния точки
	содержатся в Едином государственном реестре недвижимости		определены в результате выполнения комплексных кадастровых работ				
	X	Y	X	Y			
1	2	3	4	5	6	7	8
н139У	-	-	357962.84	1186261.17	Метод спутниковых геодезических измерений (определений)	$Mt = \sqrt{(m_0^2 + m_1^2)}=0.1$	-
н136У	-	-	357968.97	1186260.44	Метод спутниковых геодезических измерений (определений)	$Mt = \sqrt{(m_0^2 + m_1^2)}=0.1$	-
н137У	-	-	357969.47	1186263.95	Метод спутниковых геодезических измерений (определений)	$Mt = \sqrt{(m_0^2 + m_1^2)}=0.1$	-
н138У	-	-	357963.38	1186264.79	Метод спутниковых геодезических измерений (определений)	$Mt = \sqrt{(m_0^2 + m_1^2)}=0.1$	-
н1084У	-	-	357963.90	1186268.60	Метод спутниковых геодезических измерений (определений)	$Mt = \sqrt{(m_0^2 + m_1^2)}=0.1$	-
н140У	-	-	357964.37	1186272.02	Метод спутниковых геодезических измерений (определений)	$Mt = \sqrt{(m_0^2 + m_1^2)}=0.1$	-
н141У	-	-	357970.53	1186271.17	Метод спутниковых геодезических измерений (определений)	$Mt = \sqrt{(m_0^2 + m_1^2)}=0.1$	-
162	-	-	357970.97	1186274.57	Метод спутниковых геодезических измерений (определений)	$Mt = \sqrt{(m_0^2 + m_1^2)}=0.1$	-
161	-	-	357964.94	1186275.25	Метод спутниковых геодезических измерений (определений)	$Mt = \sqrt{(m_0^2 + m_1^2)}=0.1$	-
164	-	-	357962.71	1186278.71	Метод спутниковых геодезических измерений (определений)	$Mt = \sqrt{(m_0^2 + m_1^2)}=0.1$	-

1. Сведения о характерных точках границ уточняемого земельного участка с кадастровым номером 39:15:121034:9 :							
Система координат МСК-39, зона 1						Зона № 1	
Обозначение характерных точек границ	Координаты, м				Метод определения координат	Формулы, примененные для расчета средней квадратической погрешности определения координат характерных точек границ (Mt), с подставленными в такие формулы значениями и итоговые (вычисленные) значения Mt, м	Описание закрепле ния точки
	содержатся в Едином государственном реестре недвижимости		определены в результате выполнения комплексных кадастровых работ				
	X	Y	X	Y			
1	2	3	4	5	6	7	8
н144У	-	-	357966.32	1186279.40	Метод спутниковых геодезических измерений (определений)	$Mt = \sqrt{(m_0^2 + m_1^2)}=0.1$	-
н146У	-	-	357970.27	1186280.16	Метод спутниковых геодезических измерений (определений)	$Mt = \sqrt{(m_0^2 + m_1^2)}=0.1$	-
163	-	-	357971.97	1186280.46	Метод спутниковых геодезических измерений (определений)	$Mt = \sqrt{(m_0^2 + m_1^2)}=0.1$	-
486	-	-	357972.16	1186280.37	Метод спутниковых геодезических измерений (определений)	$Mt = \sqrt{(m_0^2 + m_1^2)}=0.1$	-
н150У	-	-	357974.00	1186280.67	Метод спутниковых геодезических измерений (определений)	$Mt = \sqrt{(m_0^2 + m_1^2)}=0.1$	-
н151У	-	-	357973.98	1186280.86	Метод спутниковых геодезических измерений (определений)	$Mt = \sqrt{(m_0^2 + m_1^2)}=0.1$	-
н152У	-	-	357972.84	1186287.41	Метод спутниковых геодезических измерений (определений)	$Mt = \sqrt{(m_0^2 + m_1^2)}=0.1$	-
180	-	-	357976.84	1186288.10	Метод спутниковых геодезических измерений (определений)	$Mt = \sqrt{(m_0^2 + m_1^2)}=0.1$	-
179	-	-	357980.57	1186288.75	Метод спутниковых геодезических измерений (определений)	$Mt = \sqrt{(m_0^2 + m_1^2)}=0.1$	-
н160У	-	-	357981.74	1186281.94	Метод спутниковых геодезических измерений (определений)	$Mt = \sqrt{(m_0^2 + m_1^2)}=0.1$	-

1. Сведения о характерных точках границ уточняемого земельного участка с кадастровым номером 39:15:121034:9 :							
Система координат МСК-39, зона 1						Зона № 1	
Обозначение характерных точек границ	Координаты, м				Метод определения координат	Формулы, примененные для расчета средней квадратической погрешности определения координат характерных точек границ (Mt), с подставленными в такие формулы значениями и итоговые (вычисленные) значения Mt, м	Описание закрепле ния точки
	содержатся в Едином государственном реестре недвижимости		определены в результате выполнения комплексных кадастровых работ				
	X	Y	X	Y			
1	2	3	4	5	6	7	8
н159У	-	-	357985.15	1186282.50	Метод спутниковых геодезических измерений (определений)	$Mt = \sqrt{(m_0^2 + m_1^2)}=0.1$	-
н157У	-	-	357988.81	1186283.10	Метод спутниковых геодезических измерений (определений)	$Mt = \sqrt{(m_0^2 + m_1^2)}=0.1$	-
н155У	-	-	357992.22	1186283.65	Метод спутниковых геодезических измерений (определений)	$Mt = \sqrt{(m_0^2 + m_1^2)}=0.1$	-
н153У	-	-	357996.02	1186284.27	Метод спутниковых геодезических измерений (определений)	$Mt = \sqrt{(m_0^2 + m_1^2)}=0.1$	-
38	-	-	357994.77	1186291.31	Метод спутниковых геодезических измерений (определений)	$Mt = \sqrt{(m_0^2 + m_1^2)}=0.1$	-
37	-	-	357998.55	1186291.99	Метод спутниковых геодезических измерений (определений)	$Mt = \sqrt{(m_0^2 + m_1^2)}=0.1$	-
36	-	-	357999.79	1186285.31	Метод спутниковых геодезических измерений (определений)	$Mt = \sqrt{(m_0^2 + m_1^2)}=0.1$	-
485	-	-	357999.82	1186284.89	Метод спутниковых геодезических измерений (определений)	$Mt = \sqrt{(m_0^2 + m_1^2)}=0.1$	-
603	-	-	358003.39	1186285.58	Метод спутниковых геодезических измерений (определений)	$Mt = \sqrt{(m_0^2 + m_1^2)}=0.1$	-
42	-	-	358003.32	1186285.96	Метод спутниковых геодезических измерений (определений)	$Mt = \sqrt{(m_0^2 + m_1^2)}=0.1$	-

1. Сведения о характерных точках границ уточняемого земельного участка с кадастровым номером 39:15:121034:9 :							
Система координат МСК-39, зона 1						Зона № 1	
Обозначение характерных точек границ	Координаты, м				Метод определения координат	Формулы, примененные для расчета средней квадратической погрешности определения координат характерных точек границ (Mt), с подставленными в такие формулы значениями и итоговые (вычисленные) значения Mt, м	Описание закрепле ния точки
	содержатся в Едином государственном реестре недвижимости		определены в результате выполнения комплексных кадастровых работ				
	X	Y	X	Y			
1	2	3	4	5	6	7	8
228	-	-	358002.08	1186292.64	Метод спутниковых геодезических измерений (определений)	$Mt = \sqrt{(m_0^2 + m_1^2)}=0.1$	-
159	-	-	358005.92	1186293.34	Метод спутниковых геодезических измерений (определений)	$Mt = \sqrt{(m_0^2 + m_1^2)}=0.1$	-
147	-	-	358009.55	1186293.99	Метод спутниковых геодезических измерений (определений)	$Mt = \sqrt{(m_0^2 + m_1^2)}=0.1$	-
146	-	-	358013.14	1186294.66	Метод спутниковых геодезических измерений (определений)	$Mt = \sqrt{(m_0^2 + m_1^2)}=0.1$	-
145	-	-	358014.32	1186288.07	Метод спутниковых геодезических измерений (определений)	$Mt = \sqrt{(m_0^2 + m_1^2)}=0.1$	-
642	-	-	358014.39	1186287.70	Метод спутниковых геодезических измерений (определений)	$Mt = \sqrt{(m_0^2 + m_1^2)}=0.1$	-
н161У	-	-	358017.87	1186288.37	Метод спутниковых геодезических измерений (определений)	$Mt = \sqrt{(m_0^2 + m_1^2)}=0.1$	-
н162У	-	-	358017.79	1186288.81	Метод спутниковых геодезических измерений (определений)	$Mt = \sqrt{(m_0^2 + m_1^2)}=0.1$	-
н163У	-	-	358016.53	1186295.35	Метод спутниковых геодезических измерений (определений)	$Mt = \sqrt{(m_0^2 + m_1^2)}=0.1$	-
н1085У	-	-	358016.47	1186295.71	Метод спутниковых геодезических измерений (определений)	$Mt = \sqrt{(m_0^2 + m_1^2)}=0.1$	-

1. Сведения о характерных точках границ уточняемого земельного участка с кадастровым номером 39:15:121034:9 :							
Система координат МСК-39, зона 1						Зона № 1	
Обозначение характерных точек границ	Координаты, м				Метод определения координат	Формулы, примененные для расчета средней квадратической погрешности определения координат характерных точек границ (Mt), с подставленными в такие формулы значениями и итоговые (вычисленные) значения Mt, м	Описание закрепле ния точки
	содержатся в Едином государственном реестре недвижимости		определены в результате выполнения комплексных кадастровых работ				
	X	Y	X	Y			
1	2	3	4	5	6	7	8
н1086У	-	-	358020.11	1186296.38	Метод спутниковых геодезических измерений (определений)	$Mt = \sqrt{(m_0^2 + m_1^2)}=0.1$	-
н1087У	-	-	358023.63	1186297.03	Метод спутниковых геодезических измерений (определений)	$Mt = \sqrt{(m_0^2 + m_1^2)}=0.1$	-
н1088У	-	-	358023.72	1186296.56	Метод спутниковых геодезических измерений (определений)	$Mt = \sqrt{(m_0^2 + m_1^2)}=0.1$	-
н1089У	-	-	358027.48	1186297.16	Метод спутниковых геодезических измерений (определений)	$Mt = \sqrt{(m_0^2 + m_1^2)}=0.1$	-
127	-	-	358027.56	1186296.71	Метод спутниковых геодезических измерений (определений)	$Mt = \sqrt{(m_0^2 + m_1^2)}=0.1$	-
126	-	-	358031.04	1186297.29	Метод спутниковых геодезических измерений (определений)	$Mt = \sqrt{(m_0^2 + m_1^2)}=0.1$	-
637	-	-	358031.07	1186297.11	Метод спутниковых геодезических измерений (определений)	$Mt = \sqrt{(m_0^2 + m_1^2)}=0.1$	-
125	-	-	358032.12	1186291.10	Метод спутниковых геодезических измерений (определений)	$Mt = \sqrt{(m_0^2 + m_1^2)}=0.1$	-
н164У	-	-	358035.59	1186291.65	Метод спутниковых геодезических измерений (определений)	$Mt = \sqrt{(m_0^2 + m_1^2)}=0.1$	-
н165У	-	-	358034.53	1186297.71	Метод спутниковых геодезических измерений (определений)	$Mt = \sqrt{(m_0^2 + m_1^2)}=0.1$	-

1. Сведения о характерных точках границ уточняемого земельного участка с кадастровым номером 39:15:121034:9 :							
Система координат МСК-39, зона 1						Зона № 1	
Обозначение характерных точек границ	Координаты, м				Метод определения координат	Формулы, примененные для расчета средней квадратической погрешности определения координат характерных точек границ (Mt), с подставленными в такие формулы значениями и итоговые (вычисленные) значения Mt, м	Описание закрепле ния точки
	содержатся в Едином государственном реестре недвижимости		определены в результате выполнения комплексных кадастровых работ				
	X	Y	X	Y			
1	2	3	4	5	6	7	8
н530У	-	-	358037.75	1186298.28	Метод спутниковых геодезических измерений (определений)	$Mt = \sqrt{(m_0^2 + m_1^2)}=0.1$	-
н531У	-	-	358038.82	1186292.17	Метод спутниковых геодезических измерений (определений)	$Mt = \sqrt{(m_0^2 + m_1^2)}=0.1$	-
н522У	-	-	358042.19	1186292.76	Метод спутниковых геодезических измерений (определений)	$Mt = \sqrt{(m_0^2 + m_1^2)}=0.1$	-
н475У	-	-	358045.54	1186293.26	Метод спутниковых геодезических измерений (определений)	$Mt = \sqrt{(m_0^2 + m_1^2)}=0.1$	-
н476У	-	-	358046.91	1186293.46	Метод спутниковых геодезических измерений (определений)	$Mt = \sqrt{(m_0^2 + m_1^2)}=0.1$	-
н471У	-	-	358048.93	1186293.77	Метод спутниковых геодезических измерений (определений)	$Mt = \sqrt{(m_0^2 + m_1^2)}=0.1$	-
н472У	-	-	358047.92	1186299.99	Метод спутниковых геодезических измерений (определений)	$Mt = \sqrt{(m_0^2 + m_1^2)}=0.1$	-
н473У	-	-	358045.39	1186299.60	Метод спутниковых геодезических измерений (определений)	$Mt = \sqrt{(m_0^2 + m_1^2)}=0.1$	-
557	-	-	358043.28	1186307.75	Метод спутниковых геодезических измерений (определений)	$Mt = \sqrt{(m_0^2 + m_1^2)}=0.1$	-
н477У	-	-	358042.19	1186313.89	Метод спутниковых геодезических измерений (определений)	$Mt = \sqrt{(m_0^2 + m_1^2)}=0.1$	-

1. Сведения о характерных точках границ уточняемого земельного участка с кадастровым номером 39:15:121034:9 :							
Система координат МСК-39, зона 1						Зона № 1	
Обозначение характерных точек границ	Координаты, м				Метод определения координат	Формулы, примененные для расчета средней квадратической погрешности определения координат характерных точек границ (Mt), с подставленными в такие формулы значениями и итоговые (вычисленные) значения Mt, м	Описание закрепле ния точки
	содержатся в Едином государственном реестре недвижимости		определены в результате выполнения комплексных кадастровых работ				
	X	Y	X	Y			
1	2	3	4	5	6	7	8
556	-	-	358041.17	1186320.06	Метод спутниковых геодезических измерений (определений)	$Mt = \sqrt{(m_0^2 + m_1^2)}=0.1$	-
555	-	-	358040.32	1186319.96	Метод спутниковых геодезических измерений (определений)	$Mt = \sqrt{(m_0^2 + m_1^2)}=0.1$	-
н535У	-	-	358038.44	1186327.53	Метод спутниковых геодезических измерений (определений)	$Mt = \sqrt{(m_0^2 + m_1^2)}=0.1$	-
225	-	-	358039.55	1186327.71	Метод спутниковых геодезических измерений (определений)	$Mt = \sqrt{(m_0^2 + m_1^2)}=0.1$	-
226	-	-	358038.58	1186333.90	Метод спутниковых геодезических измерений (определений)	$Mt = \sqrt{(m_0^2 + m_1^2)}=0.1$	-
н483У	-	-	358038.57	1186334.02	Метод спутниковых геодезических измерений (определений)	$Mt = \sqrt{(m_0^2 + m_1^2)}=0.1$	-
н484У	-	-	358038.08	1186336.44	Метод спутниковых геодезических измерений (определений)	$Mt = \sqrt{(m_0^2 + m_1^2)}=0.1$	-
н485У	-	-	358037.73	1186338.14	Метод спутниковых геодезических измерений (определений)	$Mt = \sqrt{(m_0^2 + m_1^2)}=0.1$	-
н486У	-	-	358037.23	1186338.08	Метод спутниковых геодезических измерений (определений)	$Mt = \sqrt{(m_0^2 + m_1^2)}=0.1$	-
н507У	-	-	358036.37	1186342.04	Метод спутниковых геодезических измерений (определений)	$Mt = \sqrt{(m_0^2 + m_1^2)}=0.1$	-

1. Сведения о характерных точках границ уточняемого земельного участка с кадастровым номером 39:15:121034:9 :							
Система координат МСК-39, зона 1						Зона № 1	
Обозначение характерных точек границ	Координаты, м				Метод определения координат	Формулы, примененные для расчета средней квадратической погрешности определения координат характерных точек границ (Mt), с подставленными в такие формулы значениями и итоговые (вычисленные) значения Mt, м	Описание закрепле ния точки
	содержатся в Едином государственном реестре недвижимости		определены в результате выполнения комплексных кадастровых работ				
	X	Y	X	Y			
1	2	3	4	5	6	7	8
н488У	-	-	358035.57	1186345.64	Метод спутниковых геодезических измерений (определений)	$Mt = \sqrt{(m_0^2 + m_1^2)}=0.1$	-
554	-	-	358034.48	1186350.31	Метод спутниковых геодезических измерений (определений)	$Mt = \sqrt{(m_0^2 + m_1^2)}=0.1$	-
н490У	-	-	358033.35	1186354.86	Метод спутниковых геодезических измерений (определений)	$Mt = \sqrt{(m_0^2 + m_1^2)}=0.1$	-
553	-	-	358032.33	1186359.44	Метод спутниковых геодезических измерений (определений)	$Mt = \sqrt{(m_0^2 + m_1^2)}=0.1$	-
н493У	-	-	358031.31	1186364.47	Метод спутниковых геодезических измерений (определений)	$Mt = \sqrt{(m_0^2 + m_1^2)}=0.1$	-
552	-	-	358030.52	1186368.54	Метод спутниковых геодезических измерений (определений)	$Mt = \sqrt{(m_0^2 + m_1^2)}=0.1$	-
н505У	-	-	358030.61	1186368.56	Метод спутниковых геодезических измерений (определений)	$Mt = \sqrt{(m_0^2 + m_1^2)}=0.1$	-
551	-	-	358029.64	1186373.26	Метод спутниковых геодезических измерений (определений)	$Mt = \sqrt{(m_0^2 + m_1^2)}=0.1$	-
н498У	-	-	358028.84	1186377.46	Метод спутниковых геодезических измерений (определений)	$Mt = \sqrt{(m_0^2 + m_1^2)}=0.1$	-
550	-	-	358027.83	1186381.95	Метод спутниковых геодезических измерений (определений)	$Mt = \sqrt{(m_0^2 + m_1^2)}=0.1$	-

1. Сведения о характерных точках границ уточняемого земельного участка с кадастровым номером 39:15:121034:9 :							
Система координат МСК-39, зона 1						Зона № 1	
Обозначение характерных точек границ	Координаты, м				Метод определения координат	Формулы, примененные для расчета средней квадратической погрешности определения координат характерных точек границ (Mt), с подставленными в такие формулы значениями и итоговые (вычисленные) значения Mt, м	Описание закрепле ния точки
	содержатся в Едином государственном реестре недвижимости		определены в результате выполнения комплексных кадастровых работ				
	X	Y	X	Y			
1	2	3	4	5	6	7	8
н501У	-	-	358026.94	1186385.86	Метод спутниковых геодезических измерений (определений)	$Mt = \sqrt{(m_0^2 + m_1^2)}=0.1$	-
н502У	-	-	358020.67	1186384.59	Метод спутниковых геодезических измерений (определений)	$Mt = \sqrt{(m_0^2 + m_1^2)}=0.1$	-
н509У	-	-	358019.92	1186389.09	Метод спутниковых геодезических измерений (определений)	$Mt = \sqrt{(m_0^2 + m_1^2)}=0.1$	-
549	-	-	358019.27	1186393.02	Метод спутниковых геодезических измерений (определений)	$Mt = \sqrt{(m_0^2 + m_1^2)}=0.1$	-
н511У	-	-	358019.15	1186393.00	Метод спутниковых геодезических измерений (определений)	$Mt = \sqrt{(m_0^2 + m_1^2)}=0.1$	-
н514У	-	-	358018.40	1186397.94	Метод спутниковых геодезических измерений (определений)	$Mt = \sqrt{(m_0^2 + m_1^2)}=0.1$	-
н517У	-	-	358017.55	1186402.77	Метод спутниковых геодезических измерений (определений)	$Mt = \sqrt{(m_0^2 + m_1^2)}=0.1$	-
н518У	-	-	358016.72	1186407.50	Метод спутниковых геодезических измерений (определений)	$Mt = \sqrt{(m_0^2 + m_1^2)}=0.1$	-
н519У	-	-	358013.91	1186407.04	Метод спутниковых геодезических измерений (определений)	$Mt = \sqrt{(m_0^2 + m_1^2)}=0.1$	-
548	-	-	358013.21	1186411.08	Метод спутниковых геодезических измерений (определений)	$Mt = \sqrt{(m_0^2 + m_1^2)}=0.1$	-

1. Сведения о характерных точках границ уточняемого земельного участка с кадастровым номером 39:15:121034:9 :							
Система координат МСК-39, зона 1						Зона № 1	
Обозначение характерных точек границ	Координаты, м				Метод определения координат	Формулы, примененные для расчета средней квадратической погрешности определения координат характерных точек границ (Mt), с подставленными в такие формулы значениями и итоговые (вычисленные) значения Mt, м	Описание закрепле ния точки
	содержатся в Едином государственном реестре недвижимости		определены в результате выполнения комплексных кадастровых работ				
	X	Y	X	Y			
1	2	3	4	5	6	7	8
н469У	-	-	358006.05	1186409.91	Метод спутниковых геодезических измерений (определений)	$Mt = \sqrt{(m_0^2 + m_1^2)}=0.1$	-
н470У	-	-	358005.92	1186410.70	Метод спутниковых геодезических измерений (определений)	$Mt = \sqrt{(m_0^2 + m_1^2)}=0.1$	-
546	-	-	358000.57	1186409.84	Метод спутниковых геодезических измерений (определений)	$Mt = \sqrt{(m_0^2 + m_1^2)}=0.1$	-
545	-	-	357998.39	1186408.89	Метод спутниковых геодезических измерений (определений)	$Mt = \sqrt{(m_0^2 + m_1^2)}=0.1$	-
н1090У	-	-	357996.35	1186408.53	Метод спутниковых геодезических измерений (определений)	$Mt = \sqrt{(m_0^2 + m_1^2)}=0.1$	-
627	-	-	357996.40	1186408.09	Метод спутниковых геодезических измерений (определений)	$Mt = \sqrt{(m_0^2 + m_1^2)}=0.1$	-
626	-	-	357996.46	1186407.74	Метод спутниковых геодезических измерений (определений)	$Mt = \sqrt{(m_0^2 + m_1^2)}=0.1$	-
194	-	-	357997.53	1186401.30	Метод спутниковых геодезических измерений (определений)	$Mt = \sqrt{(m_0^2 + m_1^2)}=0.1$	-
193	-	-	357993.78	1186400.57	Метод спутниковых геодезических измерений (определений)	$Mt = \sqrt{(m_0^2 + m_1^2)}=0.1$	-
97	-	-	357989.96	1186399.96	Метод спутниковых геодезических измерений (определений)	$Mt = \sqrt{(m_0^2 + m_1^2)}=0.1$	-

1. Сведения о характерных точках границ уточняемого земельного участка с кадастровым номером 39:15:121034:9 :							
Система координат МСК-39, зона 1						Зона № 1	
Обозначение характерных точек границ	Координаты, м				Метод определения координат	Формулы, примененные для расчета средней квадратической погрешности определения координат характерных точек границ (Mt), с подставленными в такие формулы значениями и итоговые (вычисленные) значения Mt, м	Описание закрепле ния точки
	содержатся в Едином государственном реестре недвижимости		определены в результате выполнения комплексных кадастровых работ				
	X	Y	X	Y			
1	2	3	4	5	6	7	8
96	-	-	357985.96	1186399.31	Метод спутниковых геодезических измерений (определений)	$Mt = \sqrt{(m_0^2 + m_1^2)}=0.1$	-
297	-	-	357982.14	1186398.65	Метод спутниковых геодезических измерений (определений)	$Mt = \sqrt{(m_0^2 + m_1^2)}=0.1$	-
296	-	-	357981.24	1186404.37	Метод спутниковых геодезических измерений (определений)	$Mt = \sqrt{(m_0^2 + m_1^2)}=0.1$	-
н1091У	-	-	357981.05	1186405.46	Метод спутниковых геодезических измерений (определений)	$Mt = \sqrt{(m_0^2 + m_1^2)}=0.1$	-
н263У	-	-	357980.99	1186405.80	Метод спутниковых геодезических измерений (определений)	$Mt = \sqrt{(m_0^2 + m_1^2)}=0.1$	-
н267У	-	-	357973.36	1186404.45	Метод спутниковых геодезических измерений (определений)	$Mt = \sqrt{(m_0^2 + m_1^2)}=0.1$	-
н1092У	-	-	357973.41	1186404.17	Метод спутниковых геодезических измерений (определений)	$Mt = \sqrt{(m_0^2 + m_1^2)}=0.1$	-
н269У	-	-	357973.47	1186403.88	Метод спутниковых геодезических измерений (определений)	$Mt = \sqrt{(m_0^2 + m_1^2)}=0.1$	-
н270У	-	-	357974.65	1186397.36	Метод спутниковых геодезических измерений (определений)	$Mt = \sqrt{(m_0^2 + m_1^2)}=0.1$	-
233	-	-	357970.87	1186396.74	Метод спутниковых геодезических измерений (определений)	$Mt = \sqrt{(m_0^2 + m_1^2)}=0.1$	-

1. Сведения о характерных точках границ уточняемого земельного участка с кадастровым номером 39:15:121034:9 :							
Система координат МСК-39, зона 1						Зона № 1	
Обозначение характерных точек границ	Координаты, м				Метод определения координат	Формулы, примененные для расчета средней квадратической погрешности определения координат характерных точек границ (Mt), с подставленными в такие формулы значениями и итоговые (вычисленные) значения Mt, м	Описание закрепле ния точки
	содержатся в Едином государственном реестре недвижимости		определены в результате выполнения комплексных кадастровых работ				
	X	Y	X	Y			
1	2	3	4	5	6	7	8
234	-	-	357969.63	1186403.54	Метод спутниковых геодезических измерений (определений)	$Mt = \sqrt{(m_0^2 + m_1^2)}=0.1$	-
н258У	-	-	357969.59	1186403.78	Метод спутниковых геодезических измерений (определений)	$Mt = \sqrt{(m_0^2 + m_1^2)}=0.1$	-
н261У	-	-	357962.05	1186402.44	Метод спутниковых геодезических измерений (определений)	$Mt = \sqrt{(m_0^2 + m_1^2)}=0.1$	-
604	-	-	357962.09	1186402.25	Метод спутниковых геодезических измерений (определений)	$Mt = \sqrt{(m_0^2 + m_1^2)}=0.1$	-
25	-	-	357962.21	1186401.64	Метод спутниковых геодезических измерений (определений)	$Mt = \sqrt{(m_0^2 + m_1^2)}=0.1$	-
24	-	-	357963.36	1186395.32	Метод спутниковых геодезических измерений (определений)	$Mt = \sqrt{(m_0^2 + m_1^2)}=0.1$	-
8	-	-	357959.89	1186394.71	Метод спутниковых геодезических измерений (определений)	$Mt = \sqrt{(m_0^2 + m_1^2)}=0.1$	-
26	-	-	357958.71	1186401.01	Метод спутниковых геодезических измерений (определений)	$Mt = \sqrt{(m_0^2 + m_1^2)}=0.1$	-
9	-	-	357958.62	1186401.51	Метод спутниковых геодезических измерений (определений)	$Mt = \sqrt{(m_0^2 + m_1^2)}=0.1$	-
605	-	-	357958.59	1186401.65	Метод спутниковых геодезических измерений (определений)	$Mt = \sqrt{(m_0^2 + m_1^2)}=0.1$	-

1. Сведения о характерных точках границ уточняемого земельного участка с кадастровым номером 39:15:121034:9 :							
Система координат МСК-39, зона 1						Зона № 1	
Обозначение характерных точек границ	Координаты, м				Метод определения координат	Формулы, примененные для расчета средней квадратической погрешности определения координат характерных точек границ (Mt), с подставленными в такие формулы значениями и итоговые (вычисленные) значения Mt, м	Описание закрепле ния точки
	содержатся в Едином государственном реестре недвижимости		определены в результате выполнения комплексных кадастровых работ				
	X	Y	X	Y			
1	2	3	4	5	6	7	8
н255У	-	-	357958.56	1186401.80	Метод спутниковых геодезических измерений (определений)	$Mt = \sqrt{(m_0^2 + m_1^2)}=0.1$	-
н256У	-	-	357954.89	1186401.17	Метод спутниковых геодезических измерений (определений)	$Mt = \sqrt{(m_0^2 + m_1^2)}=0.1$	-
н1093У	-	-	357954.92	1186401.02	Метод спутниковых геодезических измерений (определений)	$Mt = \sqrt{(m_0^2 + m_1^2)}=0.1$	-
76	-	-	357955.02	1186400.51	Метод спутниковых геодезических измерений (определений)	$Mt = \sqrt{(m_0^2 + m_1^2)}=0.1$	-
11	-	-	357956.24	1186394.03	Метод спутниковых геодезических измерений (определений)	$Mt = \sqrt{(m_0^2 + m_1^2)}=0.1$	-
78	-	-	357952.61	1186393.40	Метод спутниковых геодезических измерений (определений)	$Mt = \sqrt{(m_0^2 + m_1^2)}=0.1$	-
77	-	-	357951.38	1186399.84	Метод спутниковых геодезических измерений (определений)	$Mt = \sqrt{(m_0^2 + m_1^2)}=0.1$	-
н251У	-	-	357951.27	1186400.40	Метод спутниковых геодезических измерений (определений)	$Mt = \sqrt{(m_0^2 + m_1^2)}=0.1$	-
н252У	-	-	357951.25	1186400.53	Метод спутниковых геодезических измерений (определений)	$Mt = \sqrt{(m_0^2 + m_1^2)}=0.1$	-
н253У	-	-	357948.07	1186399.96	Метод спутниковых геодезических измерений (определений)	$Mt = \sqrt{(m_0^2 + m_1^2)}=0.1$	-

1. Сведения о характерных точках границ уточняемого земельного участка с кадастровым номером 39:15:121034:9 :							
Система координат МСК-39, зона 1						Зона № 1	
Обозначение характерных точек границ	Координаты, м				Метод определения координат	Формулы, примененные для расчета средней квадратической погрешности определения координат характерных точек границ (Mt), с подставленными в такие формулы значениями и итоговые (вычисленные) значения Mt, м	Описание закрепле ния точки
	содержатся в Едином государственном реестре недвижимости		определены в результате выполнения комплексных кадастровых работ				
	X	Y	X	Y			
1	2	3	4	5	6	7	8
н254У	-	-	357948.09	1186399.86	Метод спутниковых геодезических измерений (определений)	$Mt = \sqrt{(m_0^2 + m_1^2)}=0.1$	-
279	-	-	357949.37	1186393.01	Метод спутниковых геодезических измерений (определений)	$Mt = \sqrt{(m_0^2 + m_1^2)}=0.1$	-
267	-	-	357945.75	1186392.32	Метод спутниковых геодезических измерений (определений)	$Mt = \sqrt{(m_0^2 + m_1^2)}=0.1$	-
270	-	-	357941.95	1186391.63	Метод спутниковых геодезических измерений (определений)	$Mt = \sqrt{(m_0^2 + m_1^2)}=0.1$	-
н248У	-	-	357940.68	1186398.58	Метод спутниковых геодезических измерений (определений)	$Mt = \sqrt{(m_0^2 + m_1^2)}=0.1$	-
н1094У	-	-	357940.67	1186398.65	Метод спутниковых геодезических измерений (определений)	$Mt = \sqrt{(m_0^2 + m_1^2)}=0.1$	-
н249У	-	-	357937.10	1186397.99	Метод спутниковых геодезических измерений (определений)	$Mt = \sqrt{(m_0^2 + m_1^2)}=0.1$	-
290	-	-	357938.34	1186390.96	Метод спутниковых геодезических измерений (определений)	$Mt = \sqrt{(m_0^2 + m_1^2)}=0.1$	-
н1095У	-	-	357934.46	1186390.12	Метод спутниковых геодезических измерений (определений)	$Mt = \sqrt{(m_0^2 + m_1^2)}=0.1$	-
594	-	-	357933.19	1186397.32	Метод спутниковых геодезических измерений (определений)	$Mt = \sqrt{(m_0^2 + m_1^2)}=0.1$	-

1. Сведения о характерных точках границ уточняемого земельного участка с кадастровым номером 39:15:121034:9 :							
Система координат МСК-39, зона 1						Зона № 1	
Обозначение характерных точек границ	Координаты, м				Метод определения координат	Формулы, примененные для расчета средней квадратической погрешности определения координат характерных точек границ (Mt), с подставленными в такие формулы значениями и итоговые (вычисленные) значения Mt, м	Описание закрепле ния точки
	содержатся в Едином государственном реестре недвижимости		определены в результате выполнения комплексных кадастровых работ				
	X	Y	X	Y			
1	2	3	4	5	6	7	8
593	-	-	357933.11	1186397.75	Метод спутниковых геодезических измерений (определений)	$Mt = \sqrt{(m_0^2 + m_1^2)}=0.1$	-
н247У	-	-	357927.33	1186396.62	Метод спутниковых геодезических измерений (определений)	$Mt = \sqrt{(m_0^2 + m_1^2)}=0.1$	-
592	-	-	357924.94	1186396.18	Метод спутниковых геодезических измерений (определений)	$Mt = \sqrt{(m_0^2 + m_1^2)}=0.1$	-
597	-	-	357915.63	1186394.66	Метод спутниковых геодезических измерений (определений)	$Mt = \sqrt{(m_0^2 + m_1^2)}=0.1$	-
596	-	-	357915.69	1186394.34	Метод спутниковых геодезических измерений (определений)	$Mt = \sqrt{(m_0^2 + m_1^2)}=0.1$	-
н245У	-	-	357916.65	1186389.04	Метод спутниковых геодезических измерений (определений)	$Mt = \sqrt{(m_0^2 + m_1^2)}=0.1$	-
н242У	-	-	357917.41	1186384.85	Метод спутниковых геодезических измерений (определений)	$Mt = \sqrt{(m_0^2 + m_1^2)}=0.1$	-
13	-	-	357918.18	1186380.65	Метод спутниковых геодезических измерений (определений)	$Mt = \sqrt{(m_0^2 + m_1^2)}=0.1$	-
14	-	-	357918.86	1186376.89	Метод спутниковых геодезических измерений (определений)	$Mt = \sqrt{(m_0^2 + m_1^2)}=0.1$	-
н239У	-	-	357919.60	1186372.85	Метод спутниковых геодезических измерений (определений)	$Mt = \sqrt{(m_0^2 + m_1^2)}=0.1$	-

1. Сведения о характерных точках границ уточняемого земельного участка с кадастровым номером 39:15:121034:9 :							
Система координат МСК-39, зона 1						Зона № 1	
Обозначение характерных точек границ	Координаты, м				Метод определения координат	Формулы, примененные для расчета средней квадратической погрешности определения координат характерных точек границ (Mt), с подставленными в такие формулы значениями и итоговые (вычисленные) значения Mt, м	Описание закрепле ния точки
	содержатся в Едином государственном реестре недвижимости		определены в результате выполнения комплексных кадастровых работ				
	X	Y	X	Y			
1	2	3	4	5	6	7	8
н237У	-	-	357920.27	1186369.18	Метод спутниковых геодезических измерений (определений)	$Mt = \sqrt{(m_0^2 + m_1^2)}=0.1$	-
635	-	-	357920.97	1186365.33	Метод спутниковых геодезических измерений (определений)	$Mt = \sqrt{(m_0^2 + m_1^2)}=0.1$	-
634	-	-	357921.15	1186365.37	Метод спутниковых геодезических измерений (определений)	$Mt = \sqrt{(m_0^2 + m_1^2)}=0.1$	-
633	-	-	357928.44	1186366.67	Метод спутниковых геодезических измерений (определений)	$Mt = \sqrt{(m_0^2 + m_1^2)}=0.1$	-
Внутренний контур						-	
174	-	-	357999.42	1186340.02	Метод спутниковых геодезических измерений (определений)	$Mt = \sqrt{(m_0^2 + m_1^2)}=0.1$	-
177	-	-	358000.80	1186332.58	Метод спутниковых геодезических измерений (определений)	$Mt = \sqrt{(m_0^2 + m_1^2)}=0.1$	-
176	-	-	357997.11	1186331.90	Метод спутниковых геодезических измерений (определений)	$Mt = \sqrt{(m_0^2 + m_1^2)}=0.1$	-
175	-	-	357995.79	1186339.38	Метод спутниковых геодезических измерений (определений)	$Mt = \sqrt{(m_0^2 + m_1^2)}=0.1$	-
174	-	-	357999.42	1186340.02	Метод спутниковых геодезических измерений (определений)	$Mt = \sqrt{(m_0^2 + m_1^2)}=0.1$	-
Внутренний контур						-	

1. Сведения о характерных точках границ уточняемого земельного участка с кадастровым номером 39:15:121034:9 :							
Система координат МСК-39, зона 1						Зона № 1	
Обозначение характерных точек границ	Координаты, м				Метод определения координат	Формулы, примененные для расчета средней квадратической погрешности определения координат характерных точек границ (Mt), с подставленными в такие формулы значениями и итоговые (вычисленные) значения Mt, м	Описание закрепле ния точки
	содержатся в Едином государственном реестре недвижимости		определены в результате выполнения комплексных кадастровых работ				
	X	Y	X	Y			
1	2	3	4	5	6	7	8
н303У	-	-	358015.90	1186309.31	Метод спутниковых геодезических измерений (определений)	$Mt = \sqrt{(m_0^2 + m_1^2)}=0.1$	-
н304У	-	-	358015.86	1186309.58	Метод спутниковых геодезических измерений (определений)	$Mt = \sqrt{(m_0^2 + m_1^2)}=0.1$	-
н1096У	-	-	358019.47	1186310.24	Метод спутниковых геодезических измерений (определений)	$Mt = \sqrt{(m_0^2 + m_1^2)}=0.1$	-
н117У	-	-	358019.56	1186309.91	Метод спутниковых геодезических измерений (определений)	$Mt = \sqrt{(m_0^2 + m_1^2)}=0.1$	-
н118У	-	-	358020.62	1186304.04	Метод спутниковых геодезических измерений (определений)	$Mt = \sqrt{(m_0^2 + m_1^2)}=0.1$	-
н302У	-	-	358016.84	1186303.41	Метод спутниковых геодезических измерений (определений)	$Mt = \sqrt{(m_0^2 + m_1^2)}=0.1$	-
н303У	-	-	358015.90	1186309.31	Метод спутниковых геодезических измерений (определений)	$Mt = \sqrt{(m_0^2 + m_1^2)}=0.1$	-
Внутренний контур						-	
203	-	-	358025.80	1186336.44	Метод спутниковых геодезических измерений (определений)	$Mt = \sqrt{(m_0^2 + m_1^2)}=0.1$	-
308	-	-	358021.47	1186335.65	Метод спутниковых геодезических измерений (определений)	$Mt = \sqrt{(m_0^2 + m_1^2)}=0.1$	-

Система координат МСК-39, зона 1						Зона № 1	
Обозначение характерных точек границ	Координаты, м				Метод определения координат	Формулы, примененные для расчета средней квадратической погрешности определения координат характерных точек границ (Mt), с подставленными в такие формулы значениями и итоговые (вычисленные) значения Mt, м	Описание закрепле ния точки
	содержатся в Едином государственном реестре недвижимости		определены в результате выполнения комплексных кадастровых работ				
	X	Y	X	Y			
1	2	3	4	5	6	7	8
307	-	-	358020.15	1186342.83	Метод спутниковых геодезических измерений (определений)	$Mt = \sqrt{(m_0^2 + m_1^2)}=0.1$	-
307	-	-	358020.06	1186343.37	Метод спутниковых геодезических измерений (определений)	$Mt = \sqrt{(m_0^2 + m_1^2)}=0.1$	-
202	-	-	358024.41	1186344.03	Метод спутниковых геодезических измерений (определений)	$Mt = \sqrt{(m_0^2 + m_1^2)}=0.1$	-
203	-	-	358025.80	1186336.44	Метод спутниковых геодезических измерений (определений)	$Mt = \sqrt{(m_0^2 + m_1^2)}=0.1$	-
Внутренний контур						-	
н1097У	-	-	358027.89	1186305.17	Метод спутниковых геодезических измерений (определений)	$Mt = \sqrt{(m_0^2 + m_1^2)}=0.1$	-
н113У	-	-	358024.41	1186304.66	Метод спутниковых геодезических измерений (определений)	$Mt = \sqrt{(m_0^2 + m_1^2)}=0.1$	-
н114У	-	-	358023.34	1186310.73	Метод спутниковых геодезических измерений (определений)	$Mt = \sqrt{(m_0^2 + m_1^2)}=0.1$	-
н115У	-	-	358023.30	1186310.91	Метод спутниковых геодезических измерений (определений)	$Mt = \sqrt{(m_0^2 + m_1^2)}=0.1$	-
н1098У	-	-	358022.84	1186310.86	Метод спутниковых геодезических измерений (определений)	$Mt = \sqrt{(m_0^2 + m_1^2)}=0.1$	-

1. Сведения о характерных точках границ уточняемого земельного участка с кадастровым номером 39:15:121034:9 :							
Система координат МСК-39, зона 1						Зона № 1	
Обозначение характерных точек границ	Координаты, м				Метод определения координат	Формулы, примененные для расчета средней квадратической погрешности определения координат характерных точек границ (Mt), с подставленными в такие формулы значениями и итоговые (вычисленные) значения Mt, м	Описание закрепле ния точки
	содержатся в Едином государственном реестре недвижимости		определены в результате выполнения комплексных кадастровых работ				
	X	Y	X	Y			
1	2	3	4	5	6	7	8
н1099У	-	-	358019.45	1186310.37	Метод спутниковых геодезических измерений (определений)	$Mt = \sqrt{(m_0^2 + m_1^2)}=0.1$	-
н1100У	-	-	358018.41	1186316.06	Метод спутниковых геодезических измерений (определений)	$Mt = \sqrt{(m_0^2 + m_1^2)}=0.1$	-
н1101У	-	-	358021.80	1186316.66	Метод спутниковых геодезических измерений (определений)	$Mt = \sqrt{(m_0^2 + m_1^2)}=0.1$	-
н1102У	-	-	358025.80	1186317.36	Метод спутниковых геодезических измерений (определений)	$Mt = \sqrt{(m_0^2 + m_1^2)}=0.1$	-
н298У	-	-	358026.83	1186311.57	Метод спутниковых геодезических измерений (определений)	$Mt = \sqrt{(m_0^2 + m_1^2)}=0.1$	-
н299У	-	-	358026.77	1186311.54	Метод спутниковых геодезических измерений (определений)	$Mt = \sqrt{(m_0^2 + m_1^2)}=0.1$	-
н300У	-	-	358026.82	1186311.27	Метод спутниковых геодезических измерений (определений)	$Mt = \sqrt{(m_0^2 + m_1^2)}=0.1$	-
н1097У	-	-	358027.89	1186305.17	Метод спутниковых геодезических измерений (определений)	$Mt = \sqrt{(m_0^2 + m_1^2)}=0.1$	-
Внутренний контур						-	
85	-	-	357983.77	1186337.23	Метод спутниковых геодезических измерений (определений)	$Mt = \sqrt{(m_0^2 + m_1^2)}=0.1$	-

Система координат МСК-39, зона 1						Зона № 1	
Обозначение характерных точек границ	Координаты, м				Метод определения координат	Формулы, примененные для расчета средней квадратической погрешности определения координат характерных точек границ (Mt), с подставленными в такие формулы значениями и итоговые (вычисленные) значения Mt, м	Описание закрепле ния точки
	содержатся в Едином государственном реестре недвижимости		определены в результате выполнения комплексных кадастровых работ				
	X	Y	X	Y			
1	2	3	4	5	6	7	8
84	-	-	357985.13	1186329.73	Метод спутниковых геодезических измерений (определений)	$Mt = \sqrt{(m_0^2 + m_1^2)}=0.1$	-
640	-	-	357985.29	1186328.87	Метод спутниковых геодезических измерений (определений)	$Mt = \sqrt{(m_0^2 + m_1^2)}=0.1$	-
641	-	-	357981.44	1186328.16	Метод спутниковых геодезических измерений (определений)	$Mt = \sqrt{(m_0^2 + m_1^2)}=0.1$	-
87	-	-	357981.29	1186329.03	Метод спутниковых геодезических измерений (определений)	$Mt = \sqrt{(m_0^2 + m_1^2)}=0.1$	-
86	-	-	357979.93	1186336.53	Метод спутниковых геодезических измерений (определений)	$Mt = \sqrt{(m_0^2 + m_1^2)}=0.1$	-
85	-	-	357983.77	1186337.23	Метод спутниковых геодезических измерений (определений)	$Mt = \sqrt{(m_0^2 + m_1^2)}=0.1$	-
Внутренний контур						-	
н1103У	-	-	357992.33	1186360.71	Метод спутниковых геодезических измерений (определений)	$Mt = \sqrt{(m_0^2 + m_1^2)}=0.1$	-
н1104У	-	-	357992.35	1186360.58	Метод спутниковых геодезических измерений (определений)	$Mt = \sqrt{(m_0^2 + m_1^2)}=0.1$	-
н1105У	-	-	357996.08	1186361.35	Метод спутниковых геодезических измерений (определений)	$Mt = \sqrt{(m_0^2 + m_1^2)}=0.1$	-

1. Сведения о характерных точках границ уточняемого земельного участка с кадастровым номером 39:15:121034:9 :							
Система координат МСК-39, зона 1						Зона № 1	
Обозначение характерных точек границ	Координаты, м				Метод определения координат	Формулы, примененные для расчета средней квадратической погрешности определения координат характерных точек границ (Mt), с подставленными в такие формулы значениями и итоговые (вычисленные) значения Mt, м	Описание закрепле ния точки
	содержатся в Едином государственном реестре недвижимости		определены в результате выполнения комплексных кадастровых работ				
	X	Y	X	Y			
1	2	3	4	5	6	7	8
н1106У	-	-	357996.61	1186358.80	Метод спутниковых геодезических измерений (определений)	$Mt = \sqrt{(m_0^2 + m_1^2)}=0.1$	-
н1107У	-	-	358000.64	1186359.62	Метод спутниковых геодезических измерений (определений)	$Mt = \sqrt{(m_0^2 + m_1^2)}=0.1$	-
н373У	-	-	358000.73	1186359.20	Метод спутниковых геодезических измерений (определений)	$Mt = \sqrt{(m_0^2 + m_1^2)}=0.1$	-
н374У	-	-	358002.13	1186352.56	Метод спутниковых геодезических измерений (определений)	$Mt = \sqrt{(m_0^2 + m_1^2)}=0.1$	-
н1108У	-	-	357998.06	1186351.67	Метод спутниковых геодезических измерений (определений)	$Mt = \sqrt{(m_0^2 + m_1^2)}=0.1$	-
н1109У	-	-	357994.34	1186350.91	Метод спутниковых геодезических измерений (определений)	$Mt = \sqrt{(m_0^2 + m_1^2)}=0.1$	-
н375У	-	-	357990.83	1186350.19	Метод спутниковых геодезических измерений (определений)	$Mt = \sqrt{(m_0^2 + m_1^2)}=0.1$	-
н1110У	-	-	357988.82	1186359.99	Метод спутниковых геодезических измерений (определений)	$Mt = \sqrt{(m_0^2 + m_1^2)}=0.1$	-
н1111У	-	-	357988.80	1186360.14	Метод спутниковых геодезических измерений (определений)	$Mt = \sqrt{(m_0^2 + m_1^2)}=0.1$	-
н457У	-	-	357987.32	1186359.87	Метод спутниковых геодезических измерений (определений)	$Mt = \sqrt{(m_0^2 + m_1^2)}=0.1$	-

Система координат МСК-39, зона 1						Зона № 1	
Обозначение характерных точек границ	Координаты, м				Метод определения координат	Формулы, примененные для расчета средней квадратической погрешности определения координат характерных точек границ (Mt), с подставленными в такие формулы значениями и итоговые (вычисленные) значения Mt, м	Описание закрепле ния точки
	содержатся в Едином государственном реестре недвижимости		определены в результате выполнения комплексных кадастровых работ				
	X	Y	X	Y			
1	2	3	4	5	6	7	8
н458У	-	-	357985.95	1186367.02	Метод спутниковых геодезических измерений (определений)	$Mt = \sqrt{(m_0^2 + m_1^2)}=0.1$	-
н1112У	-	-	357989.50	1186367.64	Метод спутниковых геодезических измерений (определений)	$Mt = \sqrt{(m_0^2 + m_1^2)}=0.1$	-
н402У	-	-	357990.85	1186360.52	Метод спутниковых геодезических измерений (определений)	$Mt = \sqrt{(m_0^2 + m_1^2)}=0.1$	-
н1113У	-	-	357990.88	1186360.42	Метод спутниковых геодезических измерений (определений)	$Mt = \sqrt{(m_0^2 + m_1^2)}=0.1$	-
н1103У	-	-	357992.33	1186360.71	Метод спутниковых геодезических измерений (определений)	$Mt = \sqrt{(m_0^2 + m_1^2)}=0.1$	-
Внутренний контур						-	
н313У	-	-	358000.76	1186306.93	Метод спутниковых геодезических измерений (определений)	$Mt = \sqrt{(m_0^2 + m_1^2)}=0.1$	-
н314У	-	-	357999.73	1186312.78	Метод спутниковых геодезических измерений (определений)	$Mt = \sqrt{(m_0^2 + m_1^2)}=0.1$	-
н312У	-	-	358003.65	1186313.47	Метод спутниковых геодезических измерений (определений)	$Mt = \sqrt{(m_0^2 + m_1^2)}=0.1$	-
н309У	-	-	358004.67	1186307.62	Метод спутниковых геодезических измерений (определений)	$Mt = \sqrt{(m_0^2 + m_1^2)}=0.1$	-

Система координат МСК-39, зона 1					Зона № 1		
Обозначение характерных точек границ	Координаты, м				Метод определения координат	Формулы, примененные для расчета средней квадратической погрешности определения координат характерных точек границ (Mt), с подставленными в такие формулы значениями и итоговые (вычисленные) значения Mt, м	Описание закрепле ния точки
	содержатся в Едином государственном реестре недвижимости		определены в результате выполнения комплексных кадастровых работ				
	X	Y	X	Y			
1	2	3	4	5	6	7	8
н310У	-	-	358004.45	1186307.57	Метод спутниковых геодезических измерений (определений)	$Mt = \sqrt{(m_0^2 + m_1^2)}=0.1$	-
н311У	-	-	358005.52	1186301.40	Метод спутниковых геодезических измерений (определений)	$Mt = \sqrt{(m_0^2 + m_1^2)}=0.1$	-
н317У	-	-	358002.00	1186300.79	Метод спутниковых геодезических измерений (определений)	$Mt = \sqrt{(m_0^2 + m_1^2)}=0.1$	-
н318У	-	-	358000.93	1186306.95	Метод спутниковых геодезических измерений (определений)	$Mt = \sqrt{(m_0^2 + m_1^2)}=0.1$	-
н313У	-	-	358000.76	1186306.93	Метод спутниковых геодезических измерений (определений)	$Mt = \sqrt{(m_0^2 + m_1^2)}=0.1$	-
Внутренний контур						-	
н425У	-	-	357963.87	1186375.95	Метод спутниковых геодезических измерений (определений)	$Mt = \sqrt{(m_0^2 + m_1^2)}=0.1$	-
н1114У	-	-	357960.39	1186375.35	Метод спутниковых геодезических измерений (определений)	$Mt = \sqrt{(m_0^2 + m_1^2)}=0.1$	-
н1115У	-	-	357959.05	1186382.38	Метод спутниковых геодезических измерений (определений)	$Mt = \sqrt{(m_0^2 + m_1^2)}=0.1$	-
н424У	-	-	357962.57	1186383.00	Метод спутниковых геодезических измерений (определений)	$Mt = \sqrt{(m_0^2 + m_1^2)}=0.1$	-

1. Сведения о характерных точках границ уточняемого земельного участка с кадастровым номером 39:15:121034:9 :							
Система координат МСК-39, зона 1						Зона № 1	
Обозначение характерных точек границ	Координаты, м				Метод определения координат	Формулы, примененные для расчета средней квадратической погрешности определения координат характерных точек границ (Mt), с подставленными в такие формулы значениями и итоговые (вычисленные) значения Mt, м	Описание закрепле ния точки
	содержатся в Едином государственном реестре недвижимости		определены в результате выполнения комплексных кадастровых работ				
	X	Y	X	Y			
1	2	3	4	5	6	7	8
н425У	-	-	357963.87	1186375.95	Метод спутниковых геодезических измерений (определений)	$Mt = \sqrt{(m_0^2 + m_1^2)}=0.1$	-
Внутренний контур						-	
323	-	-	357951.21	1186333.36	Метод спутниковых геодезических измерений (определений)	$Mt = \sqrt{(m_0^2 + m_1^2)}=0.1$	-
324	-	-	357944.50	1186332.38	Метод спутниковых геодезических измерений (определений)	$Mt = \sqrt{(m_0^2 + m_1^2)}=0.1$	-
319	-	-	357944.05	1186335.82	Метод спутниковых геодезических измерений (определений)	$Mt = \sqrt{(m_0^2 + m_1^2)}=0.1$	-
316	-	-	357950.64	1186337.00	Метод спутниковых геодезических измерений (определений)	$Mt = \sqrt{(m_0^2 + m_1^2)}=0.1$	-
323	-	-	357951.21	1186333.36	Метод спутниковых геодезических измерений (определений)	$Mt = \sqrt{(m_0^2 + m_1^2)}=0.1$	-
Внутренний контур						-	
н1116У	-	-	358035.50	1186306.51	Метод спутниковых геодезических измерений (определений)	$Mt = \sqrt{(m_0^2 + m_1^2)}=0.1$	-
н272У	-	-	358034.57	1186312.39	Метод спутниковых геодезических измерений (определений)	$Mt = \sqrt{(m_0^2 + m_1^2)}=0.1$	-
н1117У	-	-	358038.43	1186313.05	Метод спутниковых геодезических измерений (определений)	$Mt = \sqrt{(m_0^2 + m_1^2)}=0.1$	-

1. Сведения о характерных точках границ уточняемого земельного участка с кадастровым номером 39:15:121034:9 :							
Система координат МСК-39, зона 1						Зона № 1	
Обозначение характерных точек границ	Координаты, м				Метод определения координат	Формулы, примененные для расчета средней квадратической погрешности определения координат характерных точек границ (Mt), с подставленными в такие формулы значениями и итоговые (вычисленные) значения Mt, м	Описание закрепле ния точки
	содержатся в Едином государственном реестре недвижимости		определены в результате выполнения комплексных кадастровых работ				
	X	Y	X	Y			
1	2	3	4	5	6	7	8
н1118У	-	-	358039.34	1186307.18	Метод спутниковых геодезических измерений (определений)	$Mt = \sqrt{(m_0^2 + m_1^2)}=0.1$	-
н1116У	-	-	358035.50	1186306.51	Метод спутниковых геодезических измерений (определений)	$Mt = \sqrt{(m_0^2 + m_1^2)}=0.1$	-
Внутренний контур						-	
625	-	-	358012.16	1186308.74	Метод спутниковых геодезических измерений (определений)	$Mt = \sqrt{(m_0^2 + m_1^2)}=0.1$	-
624	-	-	358011.07	1186314.78	Метод спутниковых геодезических измерений (определений)	$Mt = \sqrt{(m_0^2 + m_1^2)}=0.1$	-
623	-	-	358014.51	1186315.35	Метод спутниковых геодезических измерений (определений)	$Mt = \sqrt{(m_0^2 + m_1^2)}=0.1$	-
622	-	-	358015.57	1186309.53	Метод спутниковых геодезических измерений (определений)	$Mt = \sqrt{(m_0^2 + m_1^2)}=0.1$	-
625	-	-	358012.16	1186308.74	Метод спутниковых геодезических измерений (определений)	$Mt = \sqrt{(m_0^2 + m_1^2)}=0.1$	-
Внутренний контур						-	
219	-	-	357993.25	1186305.61	Метод спутниковых геодезических измерений (определений)	$Mt = \sqrt{(m_0^2 + m_1^2)}=0.1$	-
218	-	-	357989.61	1186304.97	Метод спутниковых геодезических измерений (определений)	$Mt = \sqrt{(m_0^2 + m_1^2)}=0.1$	-

1. Сведения о характерных точках границ уточняемого земельного участка с кадастровым номером 39:15:121034:9 :							
Система координат МСК-39, зона 1						Зона № 1	
Обозначение характерных точек границ	Координаты, м				Метод определения координат	Формулы, примененные для расчета средней квадратической погрешности определения координат характерных точек границ (Mt), с подставленными в такие формулы значениями и итоговые (вычисленные) значения Mt, м	Описание закрепле ния точки
	содержатся в Едином государственном реестре недвижимости		определены в результате выполнения комплексных кадастровых работ				
	X	Y	X	Y			
1	2	3	4	5	6	7	8
612	-	-	357985.73	1186304.29	Метод спутниковых геодезических измерений (определений)	$Mt = \sqrt{(m_0^2 + m_1^2)}=0.1$	-
н323У	-	-	357986.91	1186298.23	Метод спутниковых геодезических измерений (определений)	$Mt = \sqrt{(m_0^2 + m_1^2)}=0.1$	-
н1119У	-	-	357983.14	1186297.55	Метод спутниковых геодезических измерений (определений)	$Mt = \sqrt{(m_0^2 + m_1^2)}=0.1$	-
н1120У	-	-	357983.12	1186297.65	Метод спутниковых геодезических измерений (определений)	$Mt = \sqrt{(m_0^2 + m_1^2)}=0.1$	-
н324У	-	-	357979.37	1186296.98	Метод спутниковых геодезических измерений (определений)	$Mt = \sqrt{(m_0^2 + m_1^2)}=0.1$	-
н325У	-	-	357978.21	1186303.01	Метод спутниковых геодезических измерений (определений)	$Mt = \sqrt{(m_0^2 + m_1^2)}=0.1$	-
н328У	-	-	357977.14	1186308.95	Метод спутниковых геодезических измерений (определений)	$Mt = \sqrt{(m_0^2 + m_1^2)}=0.1$	-
255	-	-	357980.99	1186309.63	Метод спутниковых геодезических измерений (определений)	$Mt = \sqrt{(m_0^2 + m_1^2)}=0.1$	-
254	-	-	357984.69	1186310.25	Метод спутниковых геодезических измерений (определений)	$Mt = \sqrt{(m_0^2 + m_1^2)}=0.1$	-
611	-	-	357984.67	1186310.37	Метод спутниковых геодезических измерений (определений)	$Mt = \sqrt{(m_0^2 + m_1^2)}=0.1$	-

Система координат МСК-39, зона 1						Зона № 1	
Обозначение характерных точек границ	Координаты, м				Метод определения координат	Формулы, примененные для расчета средней квадратической погрешности определения координат характерных точек границ (Mt), с подставленными в такие формулы значениями и итоговые (вычисленные) значения Mt, м	Описание закрепле ния точки
	содержатся в Едином государственном реестре недвижимости		определены в результате выполнения комплексных кадастровых работ				
	X	Y	X	Y			
1	2	3	4	5	6	7	8
610	-	-	357988.57	1186311.03	Метод спутниковых геодезических измерений (определений)	$Mt = \sqrt{(m_0^2 + m_1^2)}=0.1$	-
217	-	-	357988.61	1186310.84	Метод спутниковых геодезических измерений (определений)	$Mt = \sqrt{(m_0^2 + m_1^2)}=0.1$	-
216	-	-	357992.22	1186311.47	Метод спутниковых геодезических измерений (определений)	$Mt = \sqrt{(m_0^2 + m_1^2)}=0.1$	-
н315У	-	-	357996.08	1186312.15	Метод спутниковых геодезических измерений (определений)	$Mt = \sqrt{(m_0^2 + m_1^2)}=0.1$	-
н316У	-	-	357997.08	1186306.26	Метод спутниковых геодезических измерений (определений)	$Mt = \sqrt{(m_0^2 + m_1^2)}=0.1$	-
219	-	-	357993.25	1186305.61	Метод спутниковых геодезических измерений (определений)	$Mt = \sqrt{(m_0^2 + m_1^2)}=0.1$	-
Внутренний контур						-	
н1121У	-	-	357971.84	1186295.53	Метод спутниковых геодезических измерений (определений)	$Mt = \sqrt{(m_0^2 + m_1^2)}=0.1$	-
н331У	-	-	357970.62	1186301.69	Метод спутниковых геодезических измерений (определений)	$Mt = \sqrt{(m_0^2 + m_1^2)}=0.1$	-
н532У	-	-	357970.76	1186301.73	Метод спутниковых геодезических измерений (определений)	$Mt = \sqrt{(m_0^2 + m_1^2)}=0.1$	-

Система координат МСК-39, зона 1						Зона № 1	
Обозначение характерных точек границ	Координаты, м				Метод определения координат	Формулы, примененные для расчета средней квадратической погрешности определения координат характерных точек границ (Mt), с подставленными в такие формулы значениями и итоговые (вычисленные) значения Mt, м	Описание закрепле ния точки
	содержатся в Едином государственном реестре недвижимости		определены в результате выполнения комплексных кадастровых работ				
	X	Y	X	Y			
1	2	3	4	5	6	7	8
н1122У	-	-	357969.68	1186307.64	Метод спутниковых геодезических измерений (определений)	$Mt = \sqrt{(m_0^2 + m_1^2)}=0.1$	-
н329У	-	-	357973.42	1186308.36	Метод спутниковых геодезических измерений (определений)	$Mt = \sqrt{(m_0^2 + m_1^2)}=0.1$	-
н326У	-	-	357974.49	1186302.44	Метод спутниковых геодезических измерений (определений)	$Mt = \sqrt{(m_0^2 + m_1^2)}=0.1$	-
н327У	-	-	357975.73	1186296.31	Метод спутниковых геодезических измерений (определений)	$Mt = \sqrt{(m_0^2 + m_1^2)}=0.1$	-
н1121У	-	-	357971.84	1186295.53	Метод спутниковых геодезических измерений (определений)	$Mt = \sqrt{(m_0^2 + m_1^2)}=0.1$	-
Внутренний контур						-	
н336У	-	-	357962.82	1186300.61	Метод спутниковых геодезических измерений (определений)	$Mt = \sqrt{(m_0^2 + m_1^2)}=0.1$	-
н1123У	-	-	357962.34	1186306.68	Метод спутниковых геодезических измерений (определений)	$Mt = \sqrt{(m_0^2 + m_1^2)}=0.1$	-
н1124У	-	-	357965.70	1186307.20	Метод спутниковых геодезических измерений (определений)	$Mt = \sqrt{(m_0^2 + m_1^2)}=0.1$	-
н335У	-	-	357966.62	1186301.19	Метод спутниковых геодезических измерений (определений)	$Mt = \sqrt{(m_0^2 + m_1^2)}=0.1$	-

1. Сведения о характерных точках границ уточняемого земельного участка с кадастровым номером 39:15:121034:9 :							
Система координат МСК-39, зона 1						Зона № 1	
Обозначение характерных точек границ	Координаты, м				Метод определения координат	Формулы, примененные для расчета средней квадратической погрешности определения координат характерных точек границ (Mt), с подставленными в такие формулы значениями и итоговые (вычисленные) значения Mt, м	Описание закрепле ния точки
	содержатся в Едином государственном реестре недвижимости		определены в результате выполнения комплексных кадастровых работ				
	X	Y	X	Y			
1	2	3	4	5	6	7	8
н336У	-	-	357962.82	1186300.61	Метод спутниковых геодезических измерений (определений)	$Mt = \sqrt{(m_0^2 + m_1^2)}=0.1$	-
Внутренний контур						-	
н284У	-	-	357956.71	1186319.93	Метод спутниковых геодезических измерений (определений)	$Mt = \sqrt{(m_0^2 + m_1^2)}=0.1$	-
н285У	-	-	357956.69	1186320.04	Метод спутниковых геодезических измерений (определений)	$Mt = \sqrt{(m_0^2 + m_1^2)}=0.1$	-
н1125У	-	-	357952.92	1186319.58	Метод спутниковых геодезических измерений (определений)	$Mt = \sqrt{(m_0^2 + m_1^2)}=0.1$	-
н286У	-	-	357952.67	1186319.54	Метод спутниковых геодезических измерений (определений)	$Mt = \sqrt{(m_0^2 + m_1^2)}=0.1$	-
н294У	-	-	357951.77	1186325.82	Метод спутниковых геодезических измерений (определений)	$Mt = \sqrt{(m_0^2 + m_1^2)}=0.1$	-
н523У	-	-	357952.10	1186326.41	Метод спутниковых геодезических измерений (определений)	$Mt = \sqrt{(m_0^2 + m_1^2)}=0.1$	-
н1126У	-	-	357955.85	1186326.94	Метод спутниковых геодезических измерений (определений)	$Mt = \sqrt{(m_0^2 + m_1^2)}=0.1$	-
н1127У	-	-	357955.84	1186327.04	Метод спутниковых геодезических измерений (определений)	$Mt = \sqrt{(m_0^2 + m_1^2)}=0.1$	-

Система координат МСК-39, зона 1					Зона № 1		
Обозначение характерных точек границ	Координаты, м				Метод определения координат	Формулы, примененные для расчета средней квадратической погрешности определения координат характерных точек границ (Mt), с подставленными в такие формулы значениями и итоговые (вычисленные) значения Mt, м	Описание закрепле ния точки
	содержатся в Едином государственном реестре недвижимости		определены в результате выполнения комплексных кадастровых работ				
	X	Y	X	Y			
1	2	3	4	5	6	7	8
н1128У	-	-	357959.90	1186327.54	Метод спутниковых геодезических измерений (определений)	$Mt = \sqrt{(m_0^2 + m_1^2)}=0.1$	-
н283У	-	-	357960.78	1186320.43	Метод спутниковых геодезических измерений (определений)	$Mt = \sqrt{(m_0^2 + m_1^2)}=0.1$	-
н284У	-	-	357956.71	1186319.93	Метод спутниковых геодезических измерений (определений)	$Mt = \sqrt{(m_0^2 + m_1^2)}=0.1$	-
Внутренний контур						-	
250	-	-	358024.22	1186325.40	Метод спутниковых геодезических измерений (определений)	$Mt = \sqrt{(m_0^2 + m_1^2)}=0.1$	-
253	-	-	358020.56	1186324.86	Метод спутниковых геодезических измерений (определений)	$Mt = \sqrt{(m_0^2 + m_1^2)}=0.1$	-
252	-	-	358019.70	1186330.75	Метод спутниковых геодезических измерений (определений)	$Mt = \sqrt{(m_0^2 + m_1^2)}=0.1$	-
251	-	-	358023.36	1186331.28	Метод спутниковых геодезических измерений (определений)	$Mt = \sqrt{(m_0^2 + m_1^2)}=0.1$	-
н1129У	-	-	358023.35	1186331.38	Метод спутниковых геодезических измерений (определений)	$Mt = \sqrt{(m_0^2 + m_1^2)}=0.1$	-
н347У	-	-	358027.06	1186331.94	Метод спутниковых геодезических измерений (определений)	$Mt = \sqrt{(m_0^2 + m_1^2)}=0.1$	-

1. Сведения о характерных точках границ уточняемого земельного участка с кадастровым номером 39:15:121034:9 :							
Система координат МСК-39, зона 1						Зона № 1	
Обозначение характерных точек границ	Координаты, м				Метод определения координат	Формулы, примененные для расчета средней квадратической погрешности определения координат характерных точек границ (Mt), с подставленными в такие формулы значениями и итоговые (вычисленные) значения Mt, м	Описание закрепле ния точки
	содержатся в Едином государственном реестре недвижимости		определены в результате выполнения комплексных кадастровых работ				
	X	Y	X	Y			
1	2	3	4	5	6	7	8
н348У	-	-	358027.96	1186325.96	Метод спутниковых геодезических измерений (определений)	$Mt = \sqrt{(m_0^2 + m_1^2)}=0.1$	-
250	-	-	358024.22	1186325.40	Метод спутниковых геодезических измерений (определений)	$Mt = \sqrt{(m_0^2 + m_1^2)}=0.1$	-
Внутренний контур						-	
н360У	-	-	358013.01	1186334.80	Метод спутниковых геодезических измерений (определений)	$Mt = \sqrt{(m_0^2 + m_1^2)}=0.1$	-
н361У	-	-	358011.68	1186342.11	Метод спутниковых геодезических измерений (определений)	$Mt = \sqrt{(m_0^2 + m_1^2)}=0.1$	-
н1008У	-	-	358015.94	1186342.78	Метод спутниковых геодезических измерений (определений)	$Mt = \sqrt{(m_0^2 + m_1^2)}=0.1$	-
н1130У	-	-	358017.25	1186335.49	Метод спутниковых геодезических измерений (определений)	$Mt = \sqrt{(m_0^2 + m_1^2)}=0.1$	-
н360У	-	-	358013.01	1186334.80	Метод спутниковых геодезических измерений (определений)	$Mt = \sqrt{(m_0^2 + m_1^2)}=0.1$	-
Внутренний контур						-	
н1131У	-	-	358009.23	1186322.77	Метод спутниковых геодезических измерений (определений)	$Mt = \sqrt{(m_0^2 + m_1^2)}=0.1$	-
н1132У	-	-	358005.51	1186322.14	Метод спутниковых геодезических измерений (определений)	$Mt = \sqrt{(m_0^2 + m_1^2)}=0.1$	-

Система координат МСК-39, зона 1					Зона № 1		
Обозначение характерных точек границ	Координаты, м				Метод определения координат	Формулы, примененные для расчета средней квадратической погрешности определения координат характерных точек границ (Mt), с подставленными в такие формулы значениями и итоговые (вычисленные) значения Mt, м	Описание закрепле ния точки
	содержатся в Едином государственном реестре недвижимости		определены в результате выполнения комплексных кадастровых работ				
	X	Y	X	Y			
1	2	3	4	5	6	7	8
н1133У	-	-	358004.54	1186328.13	Метод спутниковых геодезических измерений (определений)	$Mt = \sqrt{(m_0^2 + m_1^2)}=0.1$	-
н1134У	-	-	358008.25	1186328.75	Метод спутниковых геодезических измерений (определений)	$Mt = \sqrt{(m_0^2 + m_1^2)}=0.1$	-
н349У	-	-	358011.91	1186329.40	Метод спутниковых геодезических измерений (определений)	$Mt = \sqrt{(m_0^2 + m_1^2)}=0.1$	-
н350У	-	-	358012.87	1186323.39	Метод спутниковых геодезических измерений (определений)	$Mt = \sqrt{(m_0^2 + m_1^2)}=0.1$	-
н1131У	-	-	358009.23	1186322.77	Метод спутниковых геодезических измерений (определений)	$Mt = \sqrt{(m_0^2 + m_1^2)}=0.1$	-
Внутренний контур						-	
н1135У	-	-	357998.34	1186320.95	Метод спутниковых геодезических измерений (определений)	$Mt = \sqrt{(m_0^2 + m_1^2)}=0.1$	-
111	-	-	357994.56	1186320.32	Метод спутниковых геодезических измерений (определений)	$Mt = \sqrt{(m_0^2 + m_1^2)}=0.1$	-
н351У	-	-	357993.55	1186326.30	Метод спутниковых геодезических измерений (определений)	$Mt = \sqrt{(m_0^2 + m_1^2)}=0.1$	-
н1136У	-	-	357997.37	1186326.94	Метод спутниковых геодезических измерений (определений)	$Mt = \sqrt{(m_0^2 + m_1^2)}=0.1$	-

1. Сведения о характерных точках границ уточняемого земельного участка с кадастровым номером 39:15:121034:9 :							
Система координат МСК-39, зона 1						Зона № 1	
Обозначение характерных точек границ	Координаты, м				Метод определения координат	Формулы, примененные для расчета средней квадратической погрешности определения координат характерных точек границ (Mt), с подставленными в такие формулы значениями и итоговые (вычисленные) значения Mt, м	Описание закрепле ния точки
	содержатся в Едином государственном реестре недвижимости		определены в результате выполнения комплексных кадастровых работ				
	X	Y	X	Y			
1	2	3	4	5	6	7	8
н1137У	-	-	358000.95	1186327.53	Метод спутниковых геодезических измерений (определений)	$Mt = \sqrt{(m_0^2 + m_1^2)}=0.1$	-
н1138У	-	-	358001.93	1186321.54	Метод спутниковых геодезических измерений (определений)	$Mt = \sqrt{(m_0^2 + m_1^2)}=0.1$	-
н1135У	-	-	357998.34	1186320.95	Метод спутниковых геодезических измерений (определений)	$Mt = \sqrt{(m_0^2 + m_1^2)}=0.1$	-
Внутренний контур						-	
н1139У	-	-	357987.07	1186319.05	Метод спутниковых геодезических измерений (определений)	$Mt = \sqrt{(m_0^2 + m_1^2)}=0.1$	-
н440У	-	-	357985.94	1186325.74	Метод спутниковых геодезических измерений (определений)	$Mt = \sqrt{(m_0^2 + m_1^2)}=0.1$	-
109	-	-	357989.66	1186326.37	Метод спутниковых геодезических измерений (определений)	$Mt = \sqrt{(m_0^2 + m_1^2)}=0.1$	-
110	-	-	357990.79	1186319.68	Метод спутниковых геодезических измерений (определений)	$Mt = \sqrt{(m_0^2 + m_1^2)}=0.1$	-
н1139У	-	-	357987.07	1186319.05	Метод спутниковых геодезических измерений (определений)	$Mt = \sqrt{(m_0^2 + m_1^2)}=0.1$	-
Внутренний контур						-	
56	-	-	357979.57	1186317.79	Метод спутниковых геодезических измерений (определений)	$Mt = \sqrt{(m_0^2 + m_1^2)}=0.1$	-

Система координат МСК-39, зона 1						Зона № 1	
Обозначение характерных точек границ	Координаты, м				Метод определения координат	Формулы, примененные для расчета средней квадратической погрешности определения координат характерных точек границ (Mt), с подставленными в такие формулы значениями и итоговые (вычисленные) значения Mt, м	Описание закрепле ния точки
	содержатся в Едином государственном реестре недвижимости		определены в результате выполнения комплексных кадастровых работ				
	X	Y	X	Y			
1	2	3	4	5	6	7	8
н352У	-	-	357978.56	1186323.75	Метод спутниковых геодезических измерений (определений)	$Mt = \sqrt{(m_0^2 + m_1^2)}=0.1$	-
57	-	-	357978.44	1186324.48	Метод спутниковых геодезических измерений (определений)	$Mt = \sqrt{(m_0^2 + m_1^2)}=0.1$	-
н441У	-	-	357982.13	1186325.07	Метод спутниковых геодезических измерений (определений)	$Mt = \sqrt{(m_0^2 + m_1^2)}=0.1$	-
н442У	-	-	357982.25	1186324.37	Метод спутниковых геодезических измерений (определений)	$Mt = \sqrt{(m_0^2 + m_1^2)}=0.1$	-
н443У	-	-	357983.27	1186318.43	Метод спутниковых геодезических измерений (определений)	$Mt = \sqrt{(m_0^2 + m_1^2)}=0.1$	-
56	-	-	357979.57	1186317.79	Метод спутниковых геодезических измерений (определений)	$Mt = \sqrt{(m_0^2 + m_1^2)}=0.1$	-
Внутренний контур						-	
222	-	-	358018.87	1186356.48	Метод спутниковых геодезических измерений (определений)	$Mt = \sqrt{(m_0^2 + m_1^2)}=0.1$	-
н365У	-	-	358017.84	1186362.80	Метод спутниковых геодезических измерений (определений)	$Mt = \sqrt{(m_0^2 + m_1^2)}=0.1$	-
221	-	-	358017.79	1186363.21	Метод спутниковых геодезических измерений (определений)	$Mt = \sqrt{(m_0^2 + m_1^2)}=0.1$	-

Система координат МСК-39, зона 1						Зона № 1	
Обозначение характерных точек границ	Координаты, м				Метод определения координат	Формулы, примененные для расчета средней квадратической погрешности определения координат характерных точек границ (Mt), с подставленными в такие формулы значениями и итоговые (вычисленные) значения Mt, м	Описание закрепле ния точки
	содержатся в Едином государственном реестре недвижимости		определены в результате выполнения комплексных кадастровых работ				
	X	Y	X	Y			
1	2	3	4	5	6	7	8
220	-	-	358022.47	1186364.07	Метод спутниковых геодезических измерений (определений)	$Mt = \sqrt{(m_0^2 + m_1^2)}=0.1$	-
н496У	-	-	358022.67	1186362.82	Метод спутниковых геодезических измерений (определений)	$Mt = \sqrt{(m_0^2 + m_1^2)}=0.1$	-
н508У	-	-	358023.50	1186357.78	Метод спутниковых геодезических измерений (определений)	$Mt = \sqrt{(m_0^2 + m_1^2)}=0.1$	-
223	-	-	358023.57	1186357.34	Метод спутниковых геодезических измерений (определений)	$Mt = \sqrt{(m_0^2 + m_1^2)}=0.1$	-
222	-	-	358018.87	1186356.48	Метод спутниковых геодезических измерений (определений)	$Mt = \sqrt{(m_0^2 + m_1^2)}=0.1$	-
Внутренний контур						-	
н1140У	-	-	358001.27	1186361.62	Метод спутниковых геодезических измерений (определений)	$Mt = \sqrt{(m_0^2 + m_1^2)}=0.1$	-
н453У	-	-	358001.11	1186362.47	Метод спутниковых геодезических измерений (определений)	$Mt = \sqrt{(m_0^2 + m_1^2)}=0.1$	-
н454У	-	-	357999.81	1186369.49	Метод спутниковых геодезических измерений (определений)	$Mt = \sqrt{(m_0^2 + m_1^2)}=0.1$	-
241	-	-	358003.21	1186370.12	Метод спутниковых геодезических измерений (определений)	$Mt = \sqrt{(m_0^2 + m_1^2)}=0.1$	-

1. Сведения о характерных точках границ уточняемого земельного участка с кадастровым номером 39:15:121034:9 :							
Система координат МСК-39, зона 1						Зона № 1	
Обозначение характерных точек границ	Координаты, м				Метод определения координат	Формулы, примененные для расчета средней квадратической погрешности определения координат характерных точек границ (Mt), с подставленными в такие формулы значениями и итоговые (вычисленные) значения Mt, м	Описание закрепле ния точки
	содержатся в Едином государственном реестре недвижимости		определены в результате выполнения комплексных кадастровых работ				
	X	Y	X	Y			
1	2	3	4	5	6	7	8
242	-	-	358004.51	1186363.10	Метод спутниковых геодезических измерений (определений)	$Mt = \sqrt{(m_0^2 + m_1^2)}=0.1$	-
н1141У	-	-	358004.69	1186362.24	Метод спутниковых геодезических измерений (определений)	$Mt = \sqrt{(m_0^2 + m_1^2)}=0.1$	-
н1140У	-	-	358001.27	1186361.62	Метод спутниковых геодезических измерений (определений)	$Mt = \sqrt{(m_0^2 + m_1^2)}=0.1$	-
Внутренний контур						-	
н387У	-	-	357970.87	1186346.09	Метод спутниковых геодезических измерений (определений)	$Mt = \sqrt{(m_0^2 + m_1^2)}=0.1$	-
н388У	-	-	357969.59	1186352.71	Метод спутниковых геодезических измерений (определений)	$Mt = \sqrt{(m_0^2 + m_1^2)}=0.1$	-
н385У	-	-	357972.84	1186353.34	Метод спутниковых геодезических измерений (определений)	$Mt = \sqrt{(m_0^2 + m_1^2)}=0.1$	-
н1142У	-	-	357974.12	1186346.71	Метод спутниковых геодезических измерений (определений)	$Mt = \sqrt{(m_0^2 + m_1^2)}=0.1$	-
н387У	-	-	357970.87	1186346.09	Метод спутниковых геодезических измерений (определений)	$Mt = \sqrt{(m_0^2 + m_1^2)}=0.1$	-
Внутренний контур						-	
н1143У	-	-	357964.11	1186344.71	Метод спутниковых геодезических измерений (определений)	$Mt = \sqrt{(m_0^2 + m_1^2)}=0.1$	-

Система координат МСК-39, зона 1					Зона № 1		
Обозначение характерных точек границ	Координаты, м				Метод определения координат	Формулы, примененные для расчета средней квадратической погрешности определения координат характерных точек границ (Mt), с подставленными в такие формулы значениями и итоговые (вычисленные) значения Mt, м	Описание закрепле ния точки
	содержатся в Едином государственном реестре недвижимости		определены в результате выполнения комплексных кадастровых работ				
	X	Y	X	Y			
1	2	3	4	5	6	7	8
н1144У	-	-	357962.79	1186351.51	Метод спутниковых геодезических измерений (определений)	$Mt = \sqrt{(m_0^2 + m_1^2)}=0.1$	-
н389У	-	-	357966.27	1186352.15	Метод спутниковых геодезических измерений (определений)	$Mt = \sqrt{(m_0^2 + m_1^2)}=0.1$	-
н390У	-	-	357967.60	1186345.42	Метод спутниковых геодезических измерений (определений)	$Mt = \sqrt{(m_0^2 + m_1^2)}=0.1$	-
н1143У	-	-	357964.11	1186344.71	Метод спутниковых геодезических измерений (определений)	$Mt = \sqrt{(m_0^2 + m_1^2)}=0.1$	-
Внутренний контур						-	
215	-	-	358001.76	1186393.42	Метод спутниковых геодезических измерений (определений)	$Mt = \sqrt{(m_0^2 + m_1^2)}=0.1$	-
214	-	-	358001.02	1186397.70	Метод спутниковых геодезических измерений (определений)	$Mt = \sqrt{(m_0^2 + m_1^2)}=0.1$	-
213	-	-	358010.32	1186399.39	Метод спутниковых геодезических измерений (определений)	$Mt = \sqrt{(m_0^2 + m_1^2)}=0.1$	-
н515У	-	-	358010.80	1186396.61	Метод спутниковых геодезических измерений (определений)	$Mt = \sqrt{(m_0^2 + m_1^2)}=0.1$	-
212	-	-	358011.03	1186395.20	Метод спутниковых геодезических измерений (определений)	$Mt = \sqrt{(m_0^2 + m_1^2)}=0.1$	-

1. Сведения о характерных точках границ уточняемого земельного участка с кадастровым номером 39:15:121034:9 :							
Система координат МСК-39, зона 1						Зона № 1	
Обозначение характерных точек границ	Координаты, м				Метод определения координат	Формулы, примененные для расчета средней квадратической погрешности определения координат характерных точек границ (Mt), с подставленными в такие формулы значениями и итоговые (вычисленные) значения Mt, м	Описание закрепле ния точки
	содержатся в Едином государственном реестре недвижимости		определены в результате выполнения комплексных кадастровых работ				
	X	Y	X	Y			
1	2	3	4	5	6	7	8
н462У	-	-	358001.83	1186393.43	Метод спутниковых геодезических измерений (определений)	$Mt = \sqrt{(m_0^2 + m_1^2)}=0.1$	-
215	-	-	358001.76	1186393.42	Метод спутниковых геодезических измерений (определений)	$Mt = \sqrt{(m_0^2 + m_1^2)}=0.1$	-
Внутренний контур						-	
н1145У	-	-	357984.29	1186373.84	Метод спутниковых геодезических измерений (определений)	$Mt = \sqrt{(m_0^2 + m_1^2)}=0.1$	-
н1146У	-	-	357984.09	1186375.08	Метод спутниковых геодезических измерений (определений)	$Mt = \sqrt{(m_0^2 + m_1^2)}=0.1$	-
н1147У	-	-	357980.19	1186374.43	Метод спутниковых геодезических измерений (определений)	$Mt = \sqrt{(m_0^2 + m_1^2)}=0.1$	-
н1148У	-	-	357979.57	1186378.21	Метод спутниковых геодезических измерений (определений)	$Mt = \sqrt{(m_0^2 + m_1^2)}=0.1$	-
н1149У	-	-	357991.00	1186380.19	Метод спутниковых геодезических измерений (определений)	$Mt = \sqrt{(m_0^2 + m_1^2)}=0.1$	-
н1150У	-	-	357991.85	1186375.16	Метод спутниковых геодезических измерений (определений)	$Mt = \sqrt{(m_0^2 + m_1^2)}=0.1$	-
н1145У	-	-	357984.29	1186373.84	Метод спутниковых геодезических измерений (определений)	$Mt = \sqrt{(m_0^2 + m_1^2)}=0.1$	-
Внутренний контур						-	

1. Сведения о характерных точках границ уточняемого земельного участка с кадастровым номером 39:15:121034:9 :							
Система координат МСК-39, зона 1						Зона № 1	
Обозначение характерных точек границ	Координаты, м				Метод определения координат	Формулы, примененные для расчета средней квадратической погрешности определения координат характерных точек границ (Mt), с подставленными в такие формулы значениями и итоговые (вычисленные) значения Mt, м	Описание закрепле ния точки
	содержатся в Едином государственном реестре недвижимости		определены в результате выполнения комплексных кадастровых работ				
	X	Y	X	Y			
1	2	3	4	5	6	7	8
н1151У	-	-	357956.02	1186374.52	Метод спутниковых геодезических измерений (определений)	$Mt = \sqrt{(m_0^2 + m_1^2)}=0.1$	-
н1152У	-	-	357952.23	1186374.07	Метод спутниковых геодезических измерений (определений)	$Mt = \sqrt{(m_0^2 + m_1^2)}=0.1$	-
265	-	-	357952.20	1186374.19	Метод спутниковых геодезических измерений (определений)	$Mt = \sqrt{(m_0^2 + m_1^2)}=0.1$	-
264	-	-	357948.72	1186373.61	Метод спутниковых геодезических измерений (определений)	$Mt = \sqrt{(m_0^2 + m_1^2)}=0.1$	-
263	-	-	357945.14	1186373.02	Метод спутниковых геодезических измерений (определений)	$Mt = \sqrt{(m_0^2 + m_1^2)}=0.1$	-
262	-	-	357944.01	1186379.84	Метод спутниковых геодезических измерений (определений)	$Mt = \sqrt{(m_0^2 + m_1^2)}=0.1$	-
261	-	-	357947.59	1186380.43	Метод спутниковых геодезических измерений (определений)	$Mt = \sqrt{(m_0^2 + m_1^2)}=0.1$	-
266	-	-	357951.08	1186381.00	Метод спутниковых геодезических измерений (определений)	$Mt = \sqrt{(m_0^2 + m_1^2)}=0.1$	-
н1153У	-	-	357954.90	1186381.54	Метод спутниковых геодезических измерений (определений)	$Mt = \sqrt{(m_0^2 + m_1^2)}=0.1$	-
н1151У	-	-	357956.02	1186374.52	Метод спутниковых геодезических измерений (определений)	$Mt = \sqrt{(m_0^2 + m_1^2)}=0.1$	-

1. Сведения о характерных точках границ уточняемого земельного участка с кадастровым номером 39:15:121034:9 :							
Система координат МСК-39, зона 1						Зона № 1	
Обозначение характерных точек границ	Координаты, м				Метод определения координат	Формулы, примененные для расчета средней квадратической погрешности определения координат характерных точек границ (Mt), с подставленными в такие формулы значениями и итоговые (вычисленные) значения Mt, м	Описание закрепле ния точки
	содержатся в Едином государственном реестре недвижимости		определены в результате выполнения комплексных кадастровых работ				
	X	Y	X	Y			
1	2	3	4	5	6	7	8
Внутренний контур						-	
91	-	-	357940.90	1186354.97	Метод спутниковых геодезических измерений (определений)	$Mt = \sqrt{(m_0^2 + m_1^2)}=0.1$	-
90	-	-	357940.26	1186358.68	Метод спутниковых геодезических измерений (определений)	$Mt = \sqrt{(m_0^2 + m_1^2)}=0.1$	-
89	-	-	357946.89	1186359.82	Метод спутниковых геодезических измерений (определений)	$Mt = \sqrt{(m_0^2 + m_1^2)}=0.1$	-
88	-	-	357947.52	1186356.10	Метод спутниковых геодезических измерений (определений)	$Mt = \sqrt{(m_0^2 + m_1^2)}=0.1$	-
91	-	-	357940.90	1186354.97	Метод спутниковых геодезических измерений (определений)	$Mt = \sqrt{(m_0^2 + m_1^2)}=0.1$	-
Внутренний контур						-	
130	-	-	357939.64	1186362.29	Метод спутниковых геодезических измерений (определений)	$Mt = \sqrt{(m_0^2 + m_1^2)}=0.1$	-
168	-	-	357939.01	1186365.98	Метод спутниковых геодезических измерений (определений)	$Mt = \sqrt{(m_0^2 + m_1^2)}=0.1$	-
167	-	-	357938.35	1186369.85	Метод спутниковых геодезических измерений (определений)	$Mt = \sqrt{(m_0^2 + m_1^2)}=0.1$	-
н344У	-	-	357941.60	1186370.40	Метод спутниковых геодезических измерений (определений)	$Mt = \sqrt{(m_0^2 + m_1^2)}=0.1$	-

Система координат МСК-39, зона 1					Зона № 1		
Обозначение характерных точек границ	Координаты, м				Метод определения координат	Формулы, примененные для расчета средней квадратической погрешности определения координат характерных точек границ (Mt), с подставленными в такие формулы значениями и итоговые (вычисленные) значения Mt, м	Описание закрепле ния точки
	содержатся в Едином государственном реестре недвижимости		определены в результате выполнения комплексных кадастровых работ				
	X	Y	X	Y			
1	2	3	4	5	6	7	8
166	-	-	357944.99	1186370.98	Метод спутниковых геодезических измерений (определений)	$Mt = \sqrt{(m_0^2 + m_1^2)}=0.1$	-
165	-	-	357945.66	1186367.11	Метод спутниковых геодезических измерений (определений)	$Mt = \sqrt{(m_0^2 + m_1^2)}=0.1$	-
129	-	-	357946.27	1186363.43	Метод спутниковых геодезических измерений (определений)	$Mt = \sqrt{(m_0^2 + m_1^2)}=0.1$	-
130	-	-	357939.64	1186362.29	Метод спутниковых геодезических измерений (определений)	$Mt = \sqrt{(m_0^2 + m_1^2)}=0.1$	-
Внутренний контур						-	
н1154У	-	-	357937.74	1186370.71	Метод спутниковых геодезических измерений (определений)	$Mt = \sqrt{(m_0^2 + m_1^2)}=0.1$	-
н1155У	-	-	357937.61	1186371.49	Метод спутниковых геодезических измерений (определений)	$Mt = \sqrt{(m_0^2 + m_1^2)}=0.1$	-
н1156У	-	-	357936.53	1186378.70	Метод спутниковых геодезических измерений (определений)	$Mt = \sqrt{(m_0^2 + m_1^2)}=0.1$	-
н342У	-	-	357940.29	1186379.24	Метод спутниковых геодезических измерений (определений)	$Mt = \sqrt{(m_0^2 + m_1^2)}=0.1$	-
н1157У	-	-	357941.33	1186372.09	Метод спутниковых геодезических измерений (определений)	$Mt = \sqrt{(m_0^2 + m_1^2)}=0.1$	-

Система координат МСК-39, зона 1						Зона № 1	
Обозначение характерных точек границ	Координаты, м				Метод определения координат	Формулы, примененные для расчета средней квадратической погрешности определения координат характерных точек границ (Mt), с подставленными в такие формулы значениями и итоговые (вычисленные) значения Mt, м	Описание закрепле ния точки
	содержатся в Едином государственном реестре недвижимости		определены в результате выполнения комплексных кадастровых работ				
	X	Y	X	Y			
1	2	3	4	5	6	7	8
н1158У	-	-	357941.44	1186371.38	Метод спутниковых геодезических измерений (определений)	$Mt = \sqrt{(m_0^2 + m_1^2)}=0.1$	-
н1154У	-	-	357937.74	1186370.71	Метод спутниковых геодезических измерений (определений)	$Mt = \sqrt{(m_0^2 + m_1^2)}=0.1$	-
Внутренний контур						-	
169	-	-	357978.21	1186324.56	Метод спутниковых геодезических измерений (определений)	$Mt = \sqrt{(m_0^2 + m_1^2)}=0.1$	-
н354У	-	-	357977.52	1186328.34	Метод спутниковых геодезических измерений (определений)	$Mt = \sqrt{(m_0^2 + m_1^2)}=0.1$	-
629	-	-	357976.17	1186335.78	Метод спутниковых геодезических измерений (определений)	$Mt = \sqrt{(m_0^2 + m_1^2)}=0.1$	-
171	-	-	357972.21	1186335.03	Метод спутниковых геодезических измерений (определений)	$Mt = \sqrt{(m_0^2 + m_1^2)}=0.1$	-
172	-	-	357973.56	1186327.62	Метод спутниковых геодезических измерений (определений)	$Mt = \sqrt{(m_0^2 + m_1^2)}=0.1$	-
173	-	-	357974.23	1186323.85	Метод спутниковых геодезических измерений (определений)	$Mt = \sqrt{(m_0^2 + m_1^2)}=0.1$	-
169	-	-	357978.21	1186324.56	Метод спутниковых геодезических измерений (определений)	$Mt = \sqrt{(m_0^2 + m_1^2)}=0.1$	-

1. Сведения о характерных точках границ уточняемого земельного участка с кадастровым номером 39:15:121034:9 :							
Система координат МСК-39, зона 1						Зона № 1	
Обозначение характерных точек границ	Координаты, м				Метод определения координат	Формулы, примененные для расчета средней квадратической погрешности определения координат характерных точек границ (Mt), с подставленными в такие формулы значениями и итоговые (вычисленные) значения Mt, м	Описание закрепле ния точки
	содержатся в Едином государственном реестре недвижимости		определены в результате выполнения комплексных кадастровых работ				
	X	Y	X	Y			
1	2	3	4	5	6	7	8
39:15:121034: 9 (2) Внешний контур						-	
132	-	-	357880.99	1186150.44	Метод спутниковых геодезических измерений (определений)	$Mt = \sqrt{(m_0^2 + m_1^2)}=0.1$	-
131	-	-	357880.10	1186157.49	Метод спутниковых геодезических измерений (определений)	$Mt = \sqrt{(m_0^2 + m_1^2)}=0.1$	-
н166У	-	-	357880.03	1186158.03	Метод спутниковых геодезических измерений (определений)	$Mt = \sqrt{(m_0^2 + m_1^2)}=0.1$	-
н167У	-	-	357876.29	1186157.59	Метод спутниковых геодезических измерений (определений)	$Mt = \sqrt{(m_0^2 + m_1^2)}=0.1$	-
н169У	-	-	357872.41	1186157.09	Метод спутниковых геодезических измерений (определений)	$Mt = \sqrt{(m_0^2 + m_1^2)}=0.1$	-
н170У	-	-	357872.20	1186157.06	Метод спутниковых геодезических измерений (определений)	$Mt = \sqrt{(m_0^2 + m_1^2)}=0.1$	-
н171У	-	-	357873.19	1186149.36	Метод спутниковых геодезических измерений (определений)	$Mt = \sqrt{(m_0^2 + m_1^2)}=0.1$	-
н172У	-	-	357873.50	1186149.40	Метод спутниковых геодезических измерений (определений)	$Mt = \sqrt{(m_0^2 + m_1^2)}=0.1$	-
н168У	-	-	357877.25	1186149.98	Метод спутниковых геодезических измерений (определений)	$Mt = \sqrt{(m_0^2 + m_1^2)}=0.1$	-

1. Сведения о характерных точках границ уточняемого земельного участка с кадастровым номером 39:15:121034:9 :							
Система координат МСК-39, зона 1						Зона № 1	
Обозначение характерных точек границ	Координаты, м				Метод определения координат	Формулы, примененные для расчета средней квадратической погрешности определения координат характерных точек границ (Mt), с подставленными в такие формулы значениями и итоговые (вычисленные) значения Mt, м	Описание закрепле ния точки
	содержатся в Едином государственном реестре недвижимости		определены в результате выполнения комплексных кадастровых работ				
	X	Y	X	Y			
1	2	3	4	5	6	7	8
132	-	-	357880.99	1186150.44	Метод спутниковых геодезических измерений (определений)	$Mt = \sqrt{(m_0^2 + m_1^2)}=0.1$	-
39:15:121034: 9 (3) Внешний контур						-	
609	-	-	357921.42	1186155.37	Метод спутниковых геодезических измерений (определений)	$Mt = \sqrt{(m_0^2 + m_1^2)}=0.1$	-
н179У	-	-	357921.41	1186155.43	Метод спутниковых геодезических измерений (определений)	$Mt = \sqrt{(m_0^2 + m_1^2)}=0.1$	-
608	-	-	357920.37	1186162.92	Метод спутниковых геодезических измерений (определений)	$Mt = \sqrt{(m_0^2 + m_1^2)}=0.1$	-
104	-	-	357913.26	1186162.03	Метод спутниковых геодезических измерений (определений)	$Mt = \sqrt{(m_0^2 + m_1^2)}=0.1$	-
104	-	-	357913.27	1186161.94	Метод спутниковых геодезических измерений (определений)	$Mt = \sqrt{(m_0^2 + m_1^2)}=0.1$	-
101	-	-	357914.16	1186154.51	Метод спутниковых геодезических измерений (определений)	$Mt = \sqrt{(m_0^2 + m_1^2)}=0.1$	-
102	-	-	357917.89	1186154.94	Метод спутниковых геодезических измерений (определений)	$Mt = \sqrt{(m_0^2 + m_1^2)}=0.1$	-
609	-	-	357921.42	1186155.37	Метод спутниковых геодезических измерений (определений)	$Mt = \sqrt{(m_0^2 + m_1^2)}=0.1$	-

**2. Сведения о частях границ уточняемого земельного участка
с кадастровым номером 39:15:121034:9 :**

Обозначение части границ		Горизонтальное проложение (S), м	Описание прохождения части границ	Сведения о согласовании местоположения границ (согласовано/спорное)
от т.	до т.			
1	2	3	4	5
39:15:121034:9 (1) Внешний контур				
633	632	3.99	-	-
632	271	4.15	-	-
271	274	7.33	-	-
274	274	0.22	-	-
274	619	3.89	-	-
619	107	0.22	-	-
107	106	7.33	-	-
106	105	3.72	-	-
105	620	7.46	-	-
620	н231У	3.69	-	-
н231У	94	0.36	-	-
94	93	7.34	-	-
93	92	3.89	-	-
92	95	7.29	-	-
95	н228У	0.35	-	-
н228У	630	3.81	-	-
630	303	0.30	-	-
303	302	7.11	-	-
302	301	4.15	-	-
301	304	7.09	-	-
304	631	0.25	-	-
631	595	2.12	-	-
595	н223У	2.24	-	-
н223У	н224У	4.27	-	-
н224У	29	7.35	-	-
29	20	3.92	-	-
20	23	3.96	-	-
23	156	0.60	-	-
156	155	3.99	-	-
155	309	0.57	-	-
309	312	4.04	-	-
312	н216У	7.47	-	-
н216У	284	11.24	-	-
284	284	0.24	-	-
284	283	7.19	-	-
283	282	3.54	-	-
282	285	7.24	-	-

2. Сведения о частях границ уточняемого земельного участка с кадастровым номером 39:15:121034:9 :

Обозначение части границ		Горизонтальное проложение (S), м	Описание прохождения части границ	Сведения о согласовании местоположения границ (согласовано/спорное)
от т.	до т.			
1	2	3	4	5
285	285	0.26	-	-
285	18	3.90	-	-
18	18	0.36	-	-
18	17	7.28	-	-
17	16	3.70	-	-
16	19	7.30	-	-
19	618	0.44	-	-
618	305	3.64	-	-
305	44	0.49	-	-
44	43	7.29	-	-
43	33	3.73	-	-
33	32	4.14	-	-
32	55	4.34	-	-
55	205	3.36	-	-
205	188	4.10	-	-
188	187	4.66	-	-
187	186	4.73	-	-
186	192	4.79	-	-
192	1	0.27	-	-
1	2	6.75	-	-
2	190	0.17	-	-
190	238	3.78	-	-
238	н203У	3.95	-	-
н203У	н204У	4.02	-	-
н204У	н205У	5.63	-	-
н205У	н199У	0.25	-	-
н199У	46	7.92	-	-
46	47	5.21	-	-
47	н195У	4.66	-	-
н195У	74	4.10	-	-
74	74	0.06	-	-
74	73	6.08	-	-
73	72	4.32	-	-
72	н192У	0.30	-	-
н192У	75	5.76	-	-
75	н191У	3.87	-	-
н191У	601	3.83	-	-
601	260	5.69	-	-
260	259	4.01	-	-

**2. Сведения о частях границ уточняемого земельного участка
с кадастровым номером 39:15:121034:9 :**

Обозначение части границ		Горизонтальное проложение (S), м	Описание прохождения части границ	Сведения о согласовании местоположения границ (согласовано/спорное)
от т.	до т.			
1	2	3	4	5
259	184	3.09	-	-
184	150	4.33	-	-
150	149	4.50	-	-
149	152	7.02	-	-
152	119	4.10	-	-
119	118	7.05	-	-
118	н1069У	4.49	-	-
н1069У	н1070У	1.02	-	-
н1070У	136	4.40	-	-
136	135	7.77	-	-
135	н189У	4.25	-	-
н189У	51	3.73	-	-
51	50	7.63	-	-
50	49	4.02	-	-
49	52	7.52	-	-
52	140	3.52	-	-
140	139	7.60	-	-
139	138	3.62	-	-
138	144	3.93	-	-
144	321	0.05	-	-
321	320	3.34	-	-
320	322	7.74	-	-
322	322	0.20	-	-
322	н183У	4.18	-	-
н183У	607	4.98	-	-
607	606	7.62	-	-
606	н187У	4.23	-	-
н187У	н180У	6.47	-	-
н180У	н1071У	0.35	-	-
н1071У	н1072У	11.40	-	-
н1072У	81	1.11	-	-
81	80	3.91	-	-
80	294	3.77	-	-
294	615	7.15	-	-
615	614	6.28	-	-
614	н119У	3.74	-	-
н119У	н120У	6.16	-	-
н120У	н123У	3.77	-	-
н123У	н124У	5.98	-	-

**2. Сведения о частях границ уточняемого земельного участка
с кадастровым номером 39:15:121034:9 :**

Обозначение части границ		Горизонтальное проложение (S), м	Описание прохождения части границ	Сведения о согласовании местоположения границ (согласовано/спорное)
от т.	до т.			
1	2	3	4	5
н124У	н125У	0.09	-	-
н125У	н121У	3.47	-	-
н121У	н122У	6.07	-	-
н122У	н1073У	3.97	-	-
н1073У	н1074У	0.10	-	-
н1074У	н1075У	3.97	-	-
н1075У	н1076У	0.25	-	-
н1076У	н1077У	3.39	-	-
н1077У	н1078У	0.07	-	-
н1078У	н1079У	4.03	-	-
н1079У	н1000У	3.82	-	-
н1000У	н998У	6.44	-	-
н998У	490	3.71	-	-
490	н999У	6.42	-	-
н999У	н1080У	3.88	-	-
н1080У	н1081У	0.11	-	-
н1081У	н129У	3.59	-	-
н129У	н126У	6.28	-	-
н126У	н127У	3.45	-	-
н127У	н130У	3.73	-	-
н130У	н132У	7.30	-	-
н132У	н109У	3.67	-	-
н109У	н110У	3.61	-	-
н110У	н111У	6.16	-	-
н111У	н1082У	3.76	-	-
н1082У	н1003У	3.75	-	-
н1003У	278	3.96	-	-
278	277	3.53	-	-
277	276	6.25	-	-
276	н134У	3.90	-	-
н134У	н135У	6.08	-	-
н135У	н1083У	3.67	-	-
н1083У	н139У	3.73	-	-
н139У	н136У	6.17	-	-
н136У	н137У	3.55	-	-
н137У	н138У	6.15	-	-
н138У	н1084У	3.85	-	-
н1084У	н140У	3.45	-	-
н140У	н141У	6.22	-	-

**2. Сведения о частях границ уточняемого земельного участка
с кадастровым номером 39:15:121034:9 :**

Обозначение части границ		Горизонтальное проложение (S), м	Описание прохождения части границ	Сведения о согласовании местоположения границ (согласовано/спорное)
от т.	до т.			
1	2	3	4	5
н141У	162	3.43	-	-
162	161	6.07	-	-
161	164	4.12	-	-
164	н144У	3.68	-	-
н144У	н146У	4.02	-	-
н146У	163	1.73	-	-
163	486	0.21	-	-
486	н150У	1.86	-	-
н150У	н151У	0.19	-	-
н151У	н152У	6.65	-	-
н152У	180	4.06	-	-
180	179	3.79	-	-
179	н160У	6.91	-	-
н160У	н159У	3.46	-	-
н159У	н157У	3.71	-	-
н157У	н155У	3.45	-	-
н155У	н153У	3.85	-	-
н153У	38	7.15	-	-
38	37	3.84	-	-
37	36	6.79	-	-
36	485	0.42	-	-
485	603	3.64	-	-
603	42	0.39	-	-
42	228	6.79	-	-
228	159	3.90	-	-
159	147	3.69	-	-
147	146	3.65	-	-
146	145	6.69	-	-
145	642	0.38	-	-
642	н161У	3.54	-	-
н161У	н162У	0.45	-	-
н162У	н163У	6.66	-	-
н163У	н1085У	0.36	-	-
н1085У	н1086У	3.70	-	-
н1086У	н1087У	3.58	-	-
н1087У	н1088У	0.48	-	-
н1088У	н1089У	3.81	-	-
н1089У	127	0.46	-	-
127	126	3.53	-	-

**2. Сведения о частях границ уточняемого земельного участка
с кадастровым номером 39:15:121034:9 :**

Обозначение части границ		Горизонтальное проложение (S), м	Описание прохождения части границ	Сведения о согласовании местоположения границ (согласовано/спорное)
от т.	до т.			
1	2	3	4	5
126	637	0.18	-	-
637	125	6.10	-	-
125	н164У	3.51	-	-
н164У	н165У	6.15	-	-
н165У	н530У	3.27	-	-
н530У	н531У	6.20	-	-
н531У	н522У	3.42	-	-
н522У	н475У	3.39	-	-
н475У	н476У	1.38	-	-
н476У	н471У	2.04	-	-
н471У	н472У	6.30	-	-
н472У	н473У	2.56	-	-
н473У	557	8.42	-	-
557	н477У	6.24	-	-
н477У	556	6.25	-	-
556	555	0.86	-	-
555	н535У	7.80	-	-
н535У	225	1.12	-	-
225	226	6.27	-	-
226	н483У	0.12	-	-
н483У	н484У	2.47	-	-
н484У	н485У	1.74	-	-
н485У	н486У	0.50	-	-
н486У	н507У	4.05	-	-
н507У	н488У	3.69	-	-
н488У	554	4.80	-	-
554	н490У	4.69	-	-
н490У	553	4.69	-	-
553	н493У	5.13	-	-
н493У	552	4.15	-	-
552	н505У	0.09	-	-
н505У	551	4.80	-	-
551	н498У	4.28	-	-
н498У	550	4.60	-	-
550	н501У	4.01	-	-
н501У	н502У	6.40	-	-
н502У	н509У	4.56	-	-
н509У	549	3.98	-	-
549	н511У	0.12	-	-

**2. Сведения о частях границ уточняемого земельного участка
с кадастровым номером 39:15:121034:9 :**

Обозначение части границ		Горизонтальное проложение (S), м	Описание прохождения части границ	Сведения о согласовании местоположения границ (согласовано/спорное)
от т.	до т.			
1	2	3	4	5
н511У	н514У	5.00	-	-
н514У	н517У	4.90	-	-
н517У	н518У	4.80	-	-
н518У	н519У	2.85	-	-
н519У	548	4.10	-	-
548	н469У	7.25	-	-
н469У	н470У	0.80	-	-
н470У	546	5.42	-	-
546	545	2.38	-	-
545	н1090У	2.07	-	-
н1090У	627	0.44	-	-
627	626	0.36	-	-
626	194	6.53	-	-
194	193	3.82	-	-
193	97	3.87	-	-
97	96	4.05	-	-
96	297	3.88	-	-
297	296	5.79	-	-
296	н1091У	1.11	-	-
н1091У	н263У	0.35	-	-
н263У	н267У	7.75	-	-
н267У	н1092У	0.28	-	-
н1092У	н269У	0.30	-	-
н269У	н270У	6.63	-	-
н270У	233	3.83	-	-
233	234	6.91	-	-
234	н258У	0.24	-	-
н258У	н261У	7.66	-	-
н261У	604	0.19	-	-
604	25	0.62	-	-
25	24	6.42	-	-
24	8	3.52	-	-
8	26	6.41	-	-
26	9	0.51	-	-
9	605	0.14	-	-
605	н255У	0.15	-	-
н255У	н256У	3.72	-	-
н256У	н1093У	0.15	-	-
н1093У	76	0.52	-	-

2. Сведения о частях границ уточняемого земельного участка с кадастровым номером 39:15:121034:9 :

Обозначение части границ		Горизонтальное проложение (S), м	Описание прохождения части границ	Сведения о согласовании местоположения границ (согласовано/спорное)
от т.	до т.			
1	2	3	4	5
76	11	6.59	-	-
11	78	3.68	-	-
78	77	6.56	-	-
77	н251У	0.57	-	-
н251У	н252У	0.13	-	-
н252У	н253У	3.23	-	-
н253У	н254У	0.10	-	-
н254У	279	6.97	-	-
279	267	3.69	-	-
267	270	3.86	-	-
270	н248У	7.07	-	-
н248У	н1094У	0.07	-	-
н1094У	н249У	3.63	-	-
н249У	290	7.14	-	-
290	н1095У	3.97	-	-
н1095У	594	7.31	-	-
594	593	0.44	-	-
593	н247У	5.89	-	-
н247У	592	2.43	-	-
592	597	9.43	-	-
597	596	0.33	-	-
596	н245У	5.39	-	-
н245У	н242У	4.26	-	-
н242У	13	4.27	-	-
13	14	3.82	-	-
14	н239У	4.11	-	-
н239У	н237У	3.73	-	-
н237У	635	3.91	-	-
635	634	0.18	-	-
634	633	7.41	-	-
Внутренний контур				
174	177	7.57	-	-
177	176	3.75	-	-
176	175	7.60	-	-
175	174	3.69	-	-
Внутренний контур				
н303У	н304У	0.27	-	-
н304У	н1096У	3.67	-	-
н1096У	н117У	0.34	-	-

2. Сведения о частях границ уточняемого земельного участка с кадастровым номером 39:15:121034:9 :

Обозначение части границ		Горизонтальное проложение (S), м	Описание прохождения части границ	Сведения о согласовании местоположения границ (согласовано/спорное)
от т.	до т.			
1	2	3	4	5
н117У	н118У	5.96	-	-
н118У	н302У	3.83	-	-
н302У	н303У	5.97	-	-
Внутренний контур				
203	308	4.40	-	-
308	307	7.30	-	-
307	307	0.55	-	-
307	202	4.40	-	-
202	203	7.72	-	-
Внутренний контур				
н1097У	н113У	3.52	-	-
н113У	н114У	6.16	-	-
н114У	н115У	0.18	-	-
н115У	н1098У	0.46	-	-
н1098У	н1099У	3.43	-	-
н1099У	н1100У	5.78	-	-
н1100У	н1101У	3.44	-	-
н1101У	н1102У	4.06	-	-
н1102У	н298У	5.88	-	-
н298У	н299У	0.07	-	-
н299У	н300У	0.27	-	-
н300У	н1097У	6.19	-	-
Внутренний контур				
85	84	7.62	-	-
84	640	0.87	-	-
640	641	3.91	-	-
641	87	0.88	-	-
87	86	7.62	-	-
86	85	3.90	-	-
Внутренний контур				
н1103У	н1104У	0.13	-	-
н1104У	н1105У	3.81	-	-
н1105У	н1106У	2.60	-	-
н1106У	н1107У	4.11	-	-
н1107У	н373У	0.43	-	-
н373У	н374У	6.79	-	-
н374У	н1108У	4.17	-	-
н1108У	н1109У	3.80	-	-
н1109У	н375У	3.58	-	-

2. Сведения о частях границ уточняемого земельного участка с кадастровым номером 39:15:121034:9 :

Обозначение части границ		Горизонтальное проложение (S), м	Описание прохождения части границ	Сведения о согласовании местоположения границ (согласовано/спорное)
от т.	до т.			
1	2	3	4	5
н375У	н1110У	10.00	-	-
н1110У	н1111У	0.15	-	-
н1111У	н457У	1.50	-	-
н457У	н458У	7.28	-	-
н458У	н1112У	3.60	-	-
н1112У	н402У	7.25	-	-
н402У	н1113У	0.10	-	-
н1113У	н1103У	1.48	-	-
Внутренний контур				
н313У	н314У	5.94	-	-
н314У	н312У	3.98	-	-
н312У	н309У	5.94	-	-
н309У	н310У	0.23	-	-
н310У	н311У	6.26	-	-
н311У	н317У	3.57	-	-
н317У	н318У	6.25	-	-
н318У	н313У	0.17	-	-
Внутренний контур				
н425У	н1114У	3.53	-	-
н1114У	н1115У	7.16	-	-
н1115У	н424У	3.57	-	-
н424У	н425У	7.17	-	-
Внутренний контур				
323	324	6.78	-	-
324	319	3.47	-	-
319	316	6.69	-	-
316	323	3.68	-	-
Внутренний контур				
н1116У	н272У	5.95	-	-
н272У	н1117У	3.92	-	-
н1117У	н1118У	5.94	-	-
н1118У	н1116У	3.90	-	-
Внутренний контур				
625	624	6.14	-	-
624	623	3.49	-	-
623	622	5.92	-	-
622	625	3.50	-	-
Внутренний контур				
219	218	3.70	-	-

2. Сведения о частях границ уточняемого земельного участка с кадастровым номером 39:15:121034:9 :

Обозначение части границ		Горизонтальное проложение (S), м	Описание прохождения части границ	Сведения о согласовании местоположения границ (согласовано/спорное)
от т.	до т.			
1	2	3	4	5
218	612	3.94	-	-
612	н323У	6.17	-	-
н323У	н1119У	3.83	-	-
н1119У	н1120У	0.10	-	-
н1120У	н324У	3.81	-	-
н324У	н325У	6.14	-	-
н325У	н328У	6.04	-	-
н328У	255	3.91	-	-
255	254	3.75	-	-
254	611	0.12	-	-
611	610	3.96	-	-
610	217	0.19	-	-
217	216	3.66	-	-
216	н315У	3.92	-	-
н315У	н316У	5.97	-	-
н316У	219	3.88	-	-
Внутренний контур				
н1121У	н331У	6.28	-	-
н331У	н532У	0.15	-	-
н532У	н1122У	6.01	-	-
н1122У	н329У	3.81	-	-
н329У	н326У	6.02	-	-
н326У	н327У	6.25	-	-
н327У	н1121У	3.97	-	-
Внутренний контур				
н336У	н1123У	6.09	-	-
н1123У	н1124У	3.40	-	-
н1124У	н335У	6.08	-	-
н335У	н336У	3.84	-	-
Внутренний контур				
н284У	н285У	0.11	-	-
н285У	н1125У	3.80	-	-
н1125У	н286У	0.25	-	-
н286У	н294У	6.34	-	-
н294У	н523У	0.68	-	-
н523У	н1126У	3.79	-	-
н1126У	н1127У	0.10	-	-
н1127У	н1128У	4.09	-	-
н1128У	н283У	7.16	-	-

**2. Сведения о частях границ уточняемого земельного участка
с кадастровым номером 39:15:121034:9 :**

Обозначение части границ		Горизонтальное проложение (S), м	Описание прохождения части границ	Сведения о согласовании местоположения границ (согласовано/спорное)
от т.	до т.			
1	2	3	4	5
н283У	н284У	4.10	-	-
Внутренний контур				
250	253	3.70	-	-
253	252	5.95	-	-
252	251	3.70	-	-
251	н1129У	0.10	-	-
н1129У	н347У	3.75	-	-
н347У	н348У	6.05	-	-
н348У	250	3.78	-	-
Внутренний контур				
н360У	н361У	7.43	-	-
н361У	н1008У	4.31	-	-
н1008У	н1130У	7.41	-	-
н1130У	н360У	4.30	-	-
Внутренний контур				
н1131У	н1132У	3.77	-	-
н1132У	н1133У	6.07	-	-
н1133У	н1134У	3.76	-	-
н1134У	н349У	3.72	-	-
н349У	н350У	6.09	-	-
н350У	н1131У	3.69	-	-
Внутренний контур				
н1135У	111	3.83	-	-
111	н351У	6.06	-	-
н351У	н1136У	3.87	-	-
н1136У	н1137У	3.63	-	-
н1137У	н1138У	6.07	-	-
н1138У	н1135У	3.64	-	-
Внутренний контур				
н1139У	н440У	6.78	-	-
н440У	109	3.77	-	-
109	110	6.78	-	-
110	н1139У	3.77	-	-
Внутренний контур				
56	н352У	6.04	-	-
н352У	57	0.74	-	-
57	н441У	3.74	-	-
н441У	н442У	0.71	-	-
н442У	н443У	6.03	-	-

2. Сведения о частях границ уточняемого земельного участка с кадастровым номером 39:15:121034:9 :

Обозначение части границ		Горизонтальное проложение (S), м	Описание прохождения части границ	Сведения о согласовании местоположения границ (согласовано/спорное)
от т.	до т.			
1	2	3	4	5
н443У	56	3.75	-	-
Внутренний контур				
222	н365У	6.40	-	-
н365У	221	0.41	-	-
221	220	4.76	-	-
220	н496У	1.27	-	-
н496У	н508У	5.11	-	-
н508У	223	0.45	-	-
223	222	4.78	-	-
Внутренний контур				
н1140У	н453У	0.86	-	-
н453У	н454У	7.14	-	-
н454У	241	3.46	-	-
241	242	7.14	-	-
242	н1141У	0.88	-	-
н1141У	н1140У	3.48	-	-
Внутренний контур				
н387У	н388У	6.74	-	-
н388У	н385У	3.31	-	-
н385У	н1142У	6.75	-	-
н1142У	н387У	3.31	-	-
Внутренний контур				
н1143У	н1144У	6.93	-	-
н1144У	н389У	3.54	-	-
н389У	н390У	6.86	-	-
н390У	н1143У	3.56	-	-
Внутренний контур				
215	214	4.34	-	-
214	213	9.45	-	-
213	н515У	2.82	-	-
н515У	212	1.43	-	-
212	н462У	9.37	-	-
н462У	215	0.07	-	-
Внутренний контур				
н1145У	н1146У	1.26	-	-
н1146У	н1147У	3.95	-	-
н1147У	н1148У	3.83	-	-
н1148У	н1149У	11.60	-	-
н1149У	н1150У	5.10	-	-

2. Сведения о частях границ уточняемого земельного участка с кадастровым номером 39:15:121034:9 :

Обозначение части границ		Горизонтальное проложение (S), м	Описание прохождения части границ	Сведения о согласовании местоположения границ (согласовано/спорное)
от т.	до т.			
1	2	3	4	5
н1150У	н1145У	7.67	-	-
Внутренний контур				
н1151У	н1152У	3.82	-	-
н1152У	265	0.12	-	-
265	264	3.53	-	-
264	263	3.63	-	-
263	262	6.91	-	-
262	261	3.63	-	-
261	266	3.54	-	-
266	н1153У	3.86	-	-
н1153У	н1151У	7.11	-	-
Внутренний контур				
91	90	3.76	-	-
90	89	6.73	-	-
89	88	3.77	-	-
88	91	6.72	-	-
Внутренний контур				
130	168	3.74	-	-
168	167	3.93	-	-
167	н344У	3.30	-	-
н344У	166	3.44	-	-
166	165	3.93	-	-
165	129	3.73	-	-
129	130	6.73	-	-
Внутренний контур				
н1154У	н1155У	0.79	-	-
н1155У	н1156У	7.29	-	-
н1156У	н342У	3.80	-	-
н342У	н1157У	7.23	-	-
н1157У	н1158У	0.72	-	-
н1158У	н1154У	3.76	-	-
Внутренний контур				
169	н354У	3.84	-	-
н354У	629	7.56	-	-
629	171	4.03	-	-
171	172	7.53	-	-
172	173	3.83	-	-
173	169	4.04	-	-

2. Сведения о частях границ уточняемого земельного участка с кадастровым номером 39:15:121034:9 :				
Обозначение части границ		Горизонтальное проложение (S), м	Описание прохождения части границ	Сведения о согласовании местоположения границ (согласовано/спорное)
от т.	до т.			
1	2	3	4	5
39:15:121034:9 (2) Внешний контур				
132	131	7.11	-	-
131	н166У	0.54	-	-
н166У	н167У	3.77	-	-
н167У	н169У	3.91	-	-
н169У	н170У	0.21	-	-
н170У	н171У	7.76	-	-
н171У	н172У	0.31	-	-
н172У	н168У	3.79	-	-
н168У	132	3.77	-	-
39:15:121034:9 (3) Внешний контур				
609	н179У	0.06	-	-
н179У	608	7.56	-	-
608	104	7.17	-	-
104	104	0.09	-	-
104	101	7.48	-	-
101	102	3.75	-	-
102	609	3.56	-	-
3. Сведения о характеристиках уточняемого земельного участка с кадастровым номером 39:15:121034:9 :				
№ п/п	Наименование характеристики	Значение характеристики		
1	2	3		
1.	Адрес земельного участка	-		
1.1.	Сведения о местоположении земельного участка (при отсутствии адреса) в структурированном в соответствии с федеральной информационной адресной системой виде	-		
1.2.	Дополнительные сведения о местоположении земельного участка	-		
2.	Площадь земельного участка ± величина погрешности определения (вычисления) площади ($P \pm \Delta P$), м2	13327 ± 40 13211.25 ± 40.23 (1) 60.64 ± 2.73 (2) 55.03 ± 2.60 (3)		
3.	Формула, примененная для расчета предельной допустимой погрешности определения площади земельного участка, с подставленными значениями и итоговые (вычисленные) значения (ΔP), м2	$\Delta P = 3.5 * M_t * \sqrt{P} = 3.5 * 0,1 * \sqrt{13327} = 40$ (1) $\Delta P = 3.5 * M_t * \sqrt{P} = 3.5 * 0,1 * \sqrt{13211.25} = 40.23$ (2) $\Delta P = 3.5 * M_t * \sqrt{P} = 3.5 * 0,1 * \sqrt{60.64} = 2.73$ (3) $\Delta P = 3.5 * M_t * \sqrt{P} = 3.5 * 0,1 * \sqrt{55.03} = 2.60$		
4.	Площадь земельного участка согласно сведениям Единого государственного реестра недвижимости (Ркад), м2	15033		
5.	Оценка расхождения Р и Ркад ($P - P_{кад}$), м2	1706		

3. Сведения о характеристиках уточняемого земельного участка с кадастровым номером 39:15:121034:9 :		
№ п/п	Наименование характеристики	Значение характеристики
1	2	3
6.	Предельные минимальный и максимальный размеры земельного участка (Рмин и Рмакс), м2	- -
7.	Кадастровый номер или иной государственный учетный номер (инвентарный) объекта недвижимости, расположенного на земельном участке	39:15:121034:1984 39:15:121034:1986 39:15:121034:1988 39:15:121034:1989 39:15:121034:1990 39:15:121034:1991 39:15:121034:1992 39:15:121034:1993 39:15:121034:1995 39:15:121034:1999 39:15:121034:2003 39:15:121034:2006 39:15:121034:2008 39:15:121034:2009 39:15:121034:2011 39:15:121034:2013 39:15:121034:2014 39:15:121034:2015 39:15:121034:2018 39:15:121034:2019 39:15:121034:2020 39:15:121034:2021 39:15:121034:2023 39:15:121034:2030 39:15:121034:2031 39:15:121034:2032 39:15:121034:2033 39:15:121034:2035 39:15:121034:2040 39:15:121034:2042 39:15:121034:2043 39:15:121034:2044 39:15:121034:2047 39:15:121034:2050 39:15:121034:2051 39:15:121034:2053 39:15:121034:2276 39:15:121034:2278 39:15:121034:2285 39:15:121034:2286 39:15:121034:2293 39:15:121034:2295 39:15:121034:2296 39:15:121034:2297 39:15:121034:2299 39:15:121034:2300 39:15:121034:2304 39:15:121034:2306 39:15:121034:2307 39:15:121034:2308 39:15:121034:2310 39:15:121034:2313 39:15:121034:2315 39:15:121034:2316

**3. Сведения о характеристиках уточняемого земельного участка
с кадастровым номером 39:15:121034:9 :**

№ п/п	Наименование характеристики	Значение характеристики
1	2	3
		39:15:121034:2317 39:15:121034:2318 39:15:121034:2333 39:15:121034:2335 39:15:121034:2336 39:15:121034:2338 39:15:121034:2339 39:15:121034:2342 39:15:121034:2347 39:15:121034:2348 39:15:121034:2349 39:15:121034:2351 39:15:121034:2352 39:15:121034:2355 39:15:121034:2358 39:15:121034:2359 39:15:121034:2360 39:15:121034:2362 39:15:121034:2548 39:15:121034:2554 39:15:121034:2555 39:15:121034:2556 39:15:121034:2557 39:15:121034:2559 39:15:121034:2562 39:15:121034:2566 39:15:121034:2567 39:15:121034:2568 39:15:121034:2570 39:15:121034:2571 39:15:121034:2572 39:15:121034:2575 39:15:121034:2576 39:15:121034:2577 39:15:121034:2578 39:15:121034:2579 39:15:121034:2581 39:15:121034:2584 39:15:121034:2585 39:15:121034:2592 39:15:121034:2593 39:15:121034:2595 39:15:121034:2598 39:15:121034:2599 39:15:121034:2600 39:15:121034:2880 39:15:121034:2884 39:15:121034:2886 39:15:121034:2887 39:15:121034:2888 39:15:121034:2890 39:15:121034:2891 39:15:121034:2892 39:15:121034:3269 39:15:121034:3270 39:15:121034:3271

3. Сведения о характеристиках уточняемого земельного участка с кадастровым номером 39:15:121034:9 :		
№ п/п	Наименование характеристики	Значение характеристики
1	2	3
		39:15:121034:3283 39:15:121034:3294 39:15:121034:3298 39:15:121034:3302 39:15:121034:3309 39:15:121034:3381 39:15:121034:3421 39:15:121034:3448 39:15:121034:3451 39:15:121034:3452 39:15:121034:3474 39:15:121034:3479 39:15:121034:3481 39:15:121034:3482 39:15:121034:3483 39:15:121034:3487 39:15:121034:3491 39:15:121034:2361 39:15:121034:3268 39:15:121034:3280 39:15:121034:3446
8.	Вид (виды) разрешенного использования	-
8.1.	Дополнительные сведения об использовании земельного участка	-
9.	Сведения о земельных участках (землях общего пользования, территории общего пользования), посредством которых обеспечивается доступ	Земли общего пользования (1) Земли общего пользования (2) Земли общего пользования (3) Земли общего пользования
10.	Иные сведения	-
4. Пояснения к сведениям об уточняемом земельном участке с кадастровым номером 39:15:121034:9 :		
1.	Уточняется по фактическим границам, добавлены сведения погрешности определения характерных точек и средней квадратической погрешности определения площади. В границы исправляемого участка включены объекты капитального строительства (гаражи)	

Сведения об уточняемых земельных участках, необходимые для исправления реестровых ошибок в сведениях о местоположении их границ

1. Сведения о характерных точках границ уточняемого земельного участка с кадастровым номером 39:15:121034:1521 :

Система координат МСК-39, зона 1

Зона № 1

Обозначение характерных точек границ	Координаты, м				Метод определения координат	Формулы, примененные для расчета средней квадратической погрешности определения координат характерных точек границ (Mt), с подставленными в такие формулы значениями и итоговые (вычисленные) значения Mt, м	Описание закрепле ния точки
	содержатся в Едином государственном реестре недвижимости		определены в результате выполнения комплексных кадастровых работ				
	X	Y	X	Y			
1	2	3	4	5	6	7	8
531	358065.65	1186262.12	358065.65	1186262.12	Метод спутниковых геодезических измерений (определений)	$Mt = \sqrt{(m_0^2 + m_1^2)}=0.1$	-
532	358062.53	1186270.69	358062.53	1186270.69	Метод спутниковых геодезических измерений (определений)	$Mt = \sqrt{(m_0^2 + m_1^2)}=0.1$	-
533	358050.40	1186322.11	358050.40	1186322.11	Метод спутниковых геодезических измерений (определений)	$Mt = \sqrt{(m_0^2 + m_1^2)}=0.1$	-
534	358044.68	1186342.29	358044.68	1186342.29	Метод спутниковых геодезических измерений (определений)	$Mt = \sqrt{(m_0^2 + m_1^2)}=0.1$	-
535	358039.72	1186368.40	358039.72	1186368.40	Метод спутниковых геодезических измерений (определений)	$Mt = \sqrt{(m_0^2 + m_1^2)}=0.1$	-
536	358037.67	1186376.90	358037.67	1186376.90	Метод спутниковых геодезических измерений (определений)	$Mt = \sqrt{(m_0^2 + m_1^2)}=0.1$	-
537	358035.19	1186384.51	358035.19	1186384.51	Метод спутниковых геодезических измерений (определений)	$Mt = \sqrt{(m_0^2 + m_1^2)}=0.1$	-
538	358032.64	1186390.74	358032.64	1186390.74	Метод спутниковых геодезических измерений (определений)	$Mt = \sqrt{(m_0^2 + m_1^2)}=0.1$	-
539	358029.45	1186397.28	358029.45	1186397.28	Метод спутниковых геодезических измерений (определений)	$Mt = \sqrt{(m_0^2 + m_1^2)}=0.1$	-

1. Сведения о характерных точках границ уточняемого земельного участка с кадастровым номером 39:15:121034:1521 :							
Система координат МСК-39, зона 1						Зона № 1	
Обозначение характерных точек границ	Координаты, м				Метод определения координат	Формулы, примененные для расчета средней квадратической погрешности определения координат характерных точек границ (Mt), с подставленными в такие формулы значениями и итоговые (вычисленные) значения Mt, м	Описание закрепле ния точки
	содержатся в Едином государственном реестре недвижимости		определены в результате выполнения комплексных кадастровых работ				
	X	Y	X	Y			
1	2	3	4	5	6	7	8
540	358019.65	1186414.54	358019.65	1186414.54	Метод спутниковых геодезических измерений (определений)	$Mt = \sqrt{(m_0^2 + m_1^2)}=0.1$	-
541	358005.81	1186436.85	358005.81	1186436.85	Метод спутниковых геодезических измерений (определений)	$Mt = \sqrt{(m_0^2 + m_1^2)}=0.1$	-
542	357983.99	1186464.84	357983.99	1186464.84	Метод спутниковых геодезических измерений (определений)	$Mt = \sqrt{(m_0^2 + m_1^2)}=0.1$	-
543	357976.70	1186479.45	357976.70	1186479.45	Метод спутниковых геодезических измерений (определений)	$Mt = \sqrt{(m_0^2 + m_1^2)}=0.1$	-
544	357971.34	1186477.40	357971.34	1186477.40	Метод спутниковых геодезических измерений (определений)	$Mt = \sqrt{(m_0^2 + m_1^2)}=0.1$	-
н1183У	-	-	357996.90	1186412.66	Метод спутниковых геодезических измерений (определений)	$Mt = \sqrt{(m_0^2 + m_1^2)}=0.1$	-
545	357996.94	1186412.67	357998.39	1186408.89	Метод спутниковых геодезических измерений (определений)	$Mt = \sqrt{(m_0^2 + m_1^2)}=0.1$	-
546	358004.41	1186413.52	358000.57	1186409.84	Метод спутниковых геодезических измерений (определений)	$Mt = \sqrt{(m_0^2 + m_1^2)}=0.1$	-
н470У	-	-	358005.92	1186410.70	Метод спутниковых геодезических измерений (определений)	$Mt = \sqrt{(m_0^2 + m_1^2)}=0.1$	-
н469У	-	-	358006.05	1186409.91	Метод спутниковых геодезических измерений (определений)	$Mt = \sqrt{(m_0^2 + m_1^2)}=0.1$	-

Система координат МСК-39, зона 1						Зона № 1	
Обозначение характерных точек границ	Координаты, м				Метод определения координат	Формулы, примененные для расчета средней квадратической погрешности определения координат характерных точек границ (Mt), с подставленными в такие формулы значениями и итоговые (вычисленные) значения Mt, м	Описание закрепле ния точки
	содержатся в Едином государственном реестре недвижимости		определены в результате выполнения комплексных кадастровых работ				
	X	Y	X	Y			
1	2	3	4	5	6	7	8
547	358009.49	1186411.47	-	-	-	0.1	-
548	358011.75	1186409.13	358013.21	1186411.08	Метод спутниковых геодезических измерений (определений)	$Mt = \sqrt{(m_0^2 + m_1^2)}=0.1$	-
н519У	-	-	358013.91	1186407.04	Метод спутниковых геодезических измерений (определений)	$Mt = \sqrt{(m_0^2 + m_1^2)}=0.1$	-
н518У	-	-	358016.72	1186407.50	Метод спутниковых геодезических измерений (определений)	$Mt = \sqrt{(m_0^2 + m_1^2)}=0.1$	-
н517У	-	-	358017.55	1186402.77	Метод спутниковых геодезических измерений (определений)	$Mt = \sqrt{(m_0^2 + m_1^2)}=0.1$	-
н514У	-	-	358018.40	1186397.94	Метод спутниковых геодезических измерений (определений)	$Mt = \sqrt{(m_0^2 + m_1^2)}=0.1$	-
н511У	-	-	358019.15	1186393.00	Метод спутниковых геодезических измерений (определений)	$Mt = \sqrt{(m_0^2 + m_1^2)}=0.1$	-
549	358021.98	1186391.07	358019.27	1186393.02	Метод спутниковых геодезических измерений (определений)	$Mt = \sqrt{(m_0^2 + m_1^2)}=0.1$	-
н509У	-	-	358019.92	1186389.09	Метод спутниковых геодезических измерений (определений)	$Mt = \sqrt{(m_0^2 + m_1^2)}=0.1$	-
н502У	-	-	358020.67	1186384.59	Метод спутниковых геодезических измерений (определений)	$Mt = \sqrt{(m_0^2 + m_1^2)}=0.1$	-

1. Сведения о характерных точках границ уточняемого земельного участка с кадастровым номером 39:15:121034:1521 :							
Система координат МСК-39, зона 1						Зона № 1	
Обозначение характерных точек границ	Координаты, м				Метод определения координат	Формулы, примененные для расчета средней квадратической погрешности определения координат характерных точек границ (Mt), с подставленными в такие формулы значениями и итоговые (вычисленные) значения Mt, м	Описание закрепле ния точки
	содержатся в Едином государственном реестре недвижимости		определены в результате выполнения комплексных кадастровых работ				
	X	Y	X	Y			
1	2	3	4	5	6	7	8
н501У	-	-	358026.94	1186385.86	Метод спутниковых геодезических измерений (определений)	$Mt = \sqrt{(m_0^2 + m_1^2)}=0.1$	-
550	358025.10	1186384.39	358027.83	1186381.95	Метод спутниковых геодезических измерений (определений)	$Mt = \sqrt{(m_0^2 + m_1^2)}=0.1$	-
н498У	-	-	358028.84	1186377.46	Метод спутниковых геодезических измерений (определений)	$Mt = \sqrt{(m_0^2 + m_1^2)}=0.1$	-
551	358028.84	1186373.23	358029.64	1186373.26	Метод спутниковых геодезических измерений (определений)	$Mt = \sqrt{(m_0^2 + m_1^2)}=0.1$	-
н505У	-	-	358030.61	1186368.56	Метод спутниковых геодезических измерений (определений)	$Mt = \sqrt{(m_0^2 + m_1^2)}=0.1$	-
552	358030.82	1186364.11	358030.52	1186368.54	Метод спутниковых геодезических измерений (определений)	$Mt = \sqrt{(m_0^2 + m_1^2)}=0.1$	-
н493У	-	-	358031.31	1186364.47	Метод спутниковых геодезических измерений (определений)	$Mt = \sqrt{(m_0^2 + m_1^2)}=0.1$	-
553	358031.44	1186362.95	358032.33	1186359.44	Метод спутниковых геодезических измерений (определений)	$Mt = \sqrt{(m_0^2 + m_1^2)}=0.1$	-
н490У	-	-	358033.35	1186354.86	Метод спутниковых геодезических измерений (определений)	$Mt = \sqrt{(m_0^2 + m_1^2)}=0.1$	-
554	358033.48	1186349.75	358034.48	1186350.31	Метод спутниковых геодезических измерений (определений)	$Mt = \sqrt{(m_0^2 + m_1^2)}=0.1$	-

1. Сведения о характерных точках границ уточняемого земельного участка с кадастровым номером 39:15:121034:1521 :							
Система координат МСК-39, зона 1						Зона № 1	
Обозначение характерных точек границ	Координаты, м				Метод определения координат	Формулы, примененные для расчета средней квадратической погрешности определения координат характерных точек границ (Mt), с подставленными в такие формулы значениями и итоговые (вычисленные) значения Mt, м	Описание закрепле ния точки
	содержатся в Едином государственном реестре недвижимости		определены в результате выполнения комплексных кадастровых работ				
	X	Y	X	Y			
1	2	3	4	5	6	7	8
н488У	-	-	358035.57	1186345.64	Метод спутниковых геодезических измерений (определений)	$Mt = \sqrt{(m_0^2 + m_1^2)}=0.1$	-
н507У	-	-	358036.37	1186342.04	Метод спутниковых геодезических измерений (определений)	$Mt = \sqrt{(m_0^2 + m_1^2)}=0.1$	-
н486У	-	-	358037.23	1186338.08	Метод спутниковых геодезических измерений (определений)	$Mt = \sqrt{(m_0^2 + m_1^2)}=0.1$	-
н485У	-	-	358037.73	1186338.14	Метод спутниковых геодезических измерений (определений)	$Mt = \sqrt{(m_0^2 + m_1^2)}=0.1$	-
н484У	-	-	358038.08	1186336.44	Метод спутниковых геодезических измерений (определений)	$Mt = \sqrt{(m_0^2 + m_1^2)}=0.1$	-
н483У	-	-	358038.57	1186334.02	Метод спутниковых геодезических измерений (определений)	$Mt = \sqrt{(m_0^2 + m_1^2)}=0.1$	-
226	-	-	358038.58	1186333.90	Метод спутниковых геодезических измерений (определений)	$Mt = \sqrt{(m_0^2 + m_1^2)}=0.1$	-
225	358037.44	1186331.53	358039.55	1186327.71	Метод спутниковых геодезических измерений (определений)	$Mt = \sqrt{(m_0^2 + m_1^2)}=0.1$	-
н535У	-	-	358038.44	1186327.53	Метод спутниковых геодезических измерений (определений)	$Mt = \sqrt{(m_0^2 + m_1^2)}=0.1$	-
555	358040.32	1186319.96	358040.32	1186319.96	Метод спутниковых геодезических измерений (определений)	$Mt = \sqrt{(m_0^2 + m_1^2)}=0.1$	-

Система координат МСК-39, зона 1					Зона № 1		
Обозначение характерных точек границ	Координаты, м				Метод определения координат	Формулы, примененные для расчета средней квадратической погрешности определения координат характерных точек границ (Mt), с подставленными в такие формулы значениями и итоговые (вычисленные) значения Mt, м	Описание закрепле ния точки
	содержатся в Едином государственном реестре недвижимости		определены в результате выполнения комплексных кадастровых работ				
	X	Y	X	Y			
1	2	3	4	5	6	7	8
556	358041.17	1186320.06	358041.17	1186320.06	Метод спутниковых геодезических измерений (определений)	$Mt = \sqrt{(m_0^2 + m_1^2)}=0.1$	-
н477У	-	-	358042.19	1186313.89	Метод спутниковых геодезических измерений (определений)	$Mt = \sqrt{(m_0^2 + m_1^2)}=0.1$	-
557	358043.17	1186308.50	358043.28	1186307.75	Метод спутниковых геодезических измерений (определений)	$Mt = \sqrt{(m_0^2 + m_1^2)}=0.1$	-
н473У	-	-	358045.39	1186299.60	Метод спутниковых геодезических измерений (определений)	$Mt = \sqrt{(m_0^2 + m_1^2)}=0.1$	-
н472У	-	-	358047.92	1186299.99	Метод спутниковых геодезических измерений (определений)	$Mt = \sqrt{(m_0^2 + m_1^2)}=0.1$	-
н471У	-	-	358048.93	1186293.77	Метод спутниковых геодезических измерений (определений)	$Mt = \sqrt{(m_0^2 + m_1^2)}=0.1$	-
н476У	-	-	358046.91	1186293.46	Метод спутниковых геодезических измерений (определений)	$Mt = \sqrt{(m_0^2 + m_1^2)}=0.1$	-
558	358048.35	1186287.70	358048.35	1186287.70	Метод спутниковых геодезических измерений (определений)	$Mt = \sqrt{(m_0^2 + m_1^2)}=0.1$	-
531	358065.65	1186262.12	358065.65	1186262.12	Метод спутниковых геодезических измерений (определений)	$Mt = \sqrt{(m_0^2 + m_1^2)}=0.1$	-

**2. Сведения о частях границ уточняемого земельного участка
с кадастровым номером 39:15:121034:1521 :**

Обозначение части границ		Горизонтальное проложение (S), м	Описание прохождения части границ	Сведения о согласовании местоположения границ (согласовано/спорное)
от т.	до т.			
1	2	3	4	5
531	532	9.12	-	-
532	533	52.83	-	-
533	534	20.98	-	-
534	535	26.58	-	-
535	536	8.74	-	-
536	537	8.00	-	-
537	538	6.73	-	-
538	539	7.28	-	-
539	540	19.85	-	-
540	541	26.25	-	-
541	542	35.49	-	-
542	543	16.33	-	-
543	544	5.74	-	-
544	н1183У	69.60	-	-
н1183У	545	4.05	-	-
545	546	2.38	-	-
546	н470У	5.42	-	-
н470У	н469У	0.80	-	-
н469У	548	7.25	-	-
548	н519У	4.10	-	-
н519У	н518У	2.85	-	-
н518У	н517У	4.80	-	-
н517У	н514У	4.90	-	-
н514У	н511У	5.00	-	-
н511У	549	0.12	-	-
549	н509У	3.98	-	-
н509У	н502У	4.56	-	-
н502У	н501У	6.40	-	-
н501У	550	4.01	-	-
550	н498У	4.60	-	-
н498У	551	4.28	-	-
551	н505У	4.80	-	-
н505У	552	0.09	-	-
552	н493У	4.15	-	-
н493У	553	5.13	-	-
553	н490У	4.69	-	-
н490У	554	4.69	-	-
554	н488У	4.80	-	-
н488У	н507У	3.69	-	-

2. Сведения о частях границ уточняемого земельного участка с кадастровым номером 39:15:121034:1521 :				
Обозначение части границ		Горизонтальное проложение (S), м	Описание прохождения части границ	Сведения о согласовании местоположения границ (согласовано/спорное)
от т.	до т.			
1	2	3	4	5
н507У	н486У	4.05	-	-
н486У	н485У	0.50	-	-
н485У	н484У	1.74	-	-
н484У	н483У	2.47	-	-
н483У	226	0.12	-	-
226	225	6.27	-	-
225	н535У	1.12	-	-
н535У	555	7.80	-	-
555	556	0.86	-	-
556	н477У	6.25	-	-
н477У	557	6.24	-	-
557	н473У	8.42	-	-
н473У	н472У	2.56	-	-
н472У	н471У	6.30	-	-
н471У	н476У	2.04	-	-
н476У	558	5.94	-	-
558	531	30.88	-	-
3. Сведения о характеристиках уточняемого земельного участка с кадастровым номером 39:15:121034:1521 :				
№ п/п	Наименование характеристики	Значение характеристики		
1	2	3		
1.	Адрес земельного участка	-		
1.1.	Сведения о местоположении земельного участка (при отсутствии адреса) в структурированном в соответствии с федеральной информационной адресной системой виде	-		
1.2.	Дополнительные сведения о местоположении земельного участка	-		
2.	Площадь земельного участка ± величина погрешности определения (вычисления) площади ($P \pm \Delta P$), м2	2323 ± 17		
3.	Формула, примененная для расчета предельной допустимой погрешности определения площади земельного участка, с подставленными значениями и итоговые (вычисленные) значения (ΔP), м2	$\Delta P = 3.5 * M_t * \sqrt{P} = 3.5 * 0,1 * \sqrt{2323} = 17$		
4.	Площадь земельного участка согласно сведениям Единого государственного реестра недвижимости (Ркад), м2	2365		
5.	Оценка расхождения Р и Ркад ($P - P_{кад}$), м2	42		
6.	Предельные минимальный и максимальный размеры земельного участка ($R_{мин}$ и $R_{макс}$), м2	- -		
7.	Кадастровый номер или иной государственный учетный номер (инвентарный) объекта недвижимости, расположенного на земельном участке	39:15:121034:3493 39:15:121034:3494		
8.	Вид (виды) разрешенного использования	-		
8.1.	Дополнительные сведения об использовании земельного участка	-		

3. Сведения о характеристиках уточняемого земельного участка с кадастровым номером 39:15:121034:1521 :		
№ п/п	Наименование характеристики	Значение характеристики
1	2	3
9.	Сведения о земельных участках (землях общего пользования, территории общего пользования), посредством которых обеспечивается доступ	Земли общего пользования
10.	Иные сведения	-
4. Пояснения к сведениям об уточняемом земельном участке с кадастровым номером 39:15:121034:1521 :		
1.	Уточняется по фактическим границам, добавлены сведения погрешности определения характерных точек и средней квадратической погрешности определения площади. Устраняется пересечение с существующими объектами капитального строительства (гаражи)	

Сведения об уточняемых земельных участках, необходимые для исправления реестровых ошибок в сведениях о местоположении их границ

1. Сведения о характерных точках границ уточняемого земельного участка с кадастровым номером 39:15:121034:3319 :

Система координат МСК-39, зона 1

Зона № 1

Обозначение характерных точек границ	Координаты, м				Метод определения координат	Формулы, примененные для расчета средней квадратической погрешности определения координат характерных точек границ (Mt), с подставленными в такие формулы значениями и итоговые (вычисленные) значения Mt, м	Описание закрепле ния точки
	содержатся в Едином государственном реестре недвижимости		определены в результате выполнения комплексных кадастровых работ				
	X	Y	X	Y			
1	2	3	4	5	6	7	8
88	357946.82	1186356.31	357947.52	1186356.10	Метод спутниковых геодезических измерений (определений)	$Mt = \sqrt{(m_0^2 + m_1^2)}=0.1$	-
89	357946.08	1186360.24	357946.89	1186359.82	Метод спутниковых геодезических измерений (определений)	$Mt = \sqrt{(m_0^2 + m_1^2)}=0.1$	-
90	357939.61	1186359.07	357940.26	1186358.68	Метод спутниковых геодезических измерений (определений)	$Mt = \sqrt{(m_0^2 + m_1^2)}=0.1$	-
91	357940.33	1186355.13	357940.90	1186354.97	Метод спутниковых геодезических измерений (определений)	$Mt = \sqrt{(m_0^2 + m_1^2)}=0.1$	-
88	357946.82	1186356.31	357947.52	1186356.10	Метод спутниковых геодезических измерений (определений)	$Mt = \sqrt{(m_0^2 + m_1^2)}=0.1$	-

2. Сведения о частях границ уточняемого земельного участка с кадастровым номером 39:15:121034:3319 :

Обозначение части границ		Горизонтальное проложение (S), м	Описание прохождения части границ	Сведения о согласовании местоположения границ (согласовано/спорное)
от т.	до т.			
1	2	3	4	5
88	89	3.77	-	-
89	90	6.73	-	-
90	91	3.76	-	-
91	88	6.72	-	-

3. Сведения о характеристиках уточняемого земельного участка с кадастровым номером 39:15:121034:3319 :		
№ п/п	Наименование характеристики	Значение характеристики
1	2	3
1.	Адрес земельного участка	-
1.1.	Сведения о местоположении земельного участка (при отсутствии адреса) в структурированном в соответствии с федеральной информационной адресной системой виде	-
1.2.	Дополнительные сведения о местоположении земельного участка	-
2.	Площадь земельного участка \pm величина погрешности определения (вычисления) площади ($P \pm \Delta P$), м2	25 ± 2
3.	Формула, примененная для расчета предельной допустимой погрешности определения площади земельного участка, с подставленными значениями и итоговые (вычисленные) значения (ΔP), м2	$\Delta P = 3.5 * M_t * \sqrt{P} = 3.5 * 0,1 * \sqrt{25} = 2$
4.	Площадь земельного участка согласно сведениям Единого государственного реестра недвижимости (Ркад), м2	27
5.	Оценка расхождения Р и Ркад ($P - P_{кад}$), м2	2
6.	Предельные минимальный и максимальный размеры земельного участка ($P_{мин}$ и $P_{макс}$), м2	- -
7.	Кадастровый номер или иной государственный учетный номер (инвентарный) объекта недвижимости, расположенного на земельном участке	39:15:121034:2275
8.	Вид (виды) разрешенного использования	-
8.1.	Дополнительные сведения об использовании земельного участка	-
9.	Сведения о земельных участках (землях общего пользования, территории общего пользования), посредством которых обеспечивается доступ	Земли общего пользования
10.	Иные сведения	-
4. Пояснения к сведениям об уточняемом земельном участке с кадастровым номером 39:15:121034:3319 :		
1.	Уточняется по фактическим границам, добавлены сведения погрешности определения характерных точек и средней квадратической погрешности определения площади. Устранены пересечения и чересполосицы.	

Сведения об уточняемых земельных участках, необходимые для исправления реестровых ошибок в сведениях о местоположении их границ							
1. Сведения о характерных точках границ уточняемого земельного участка с кадастровым номером 39:15:121034:3328 :							
Система координат МСК-39, зона 1					Зона № 1		
Обозначение характерных точек границ	Координаты, м				Метод определения координат	Формулы, примененные для расчета средней квадратической погрешности определения координат характерных точек границ (Mt), с подставленными в такие формулы значениями и итоговые (вычисленные) значения Mt, м	Описание закрепле ния точки
	содержатся в Едином государственном реестре недвижимости		определены в результате выполнения комплексных кадастровых работ				
	X	Y	X	Y			
1	2	3	4	5	6	7	8
24	357963.36	1186395.32	357963.36	1186395.32	Метод спутниковых геодезических измерений (определений)	$Mt = \sqrt{(m_0^2 + m_1^2)}=0.1$	-
604	357962.21	1186401.64	357962.09	1186402.25	Метод спутниковых геодезических измерений (определений)	$Mt = \sqrt{(m_0^2 + m_1^2)}=0.1$	-
605	357958.71	1186401.01	357958.59	1186401.65	Метод спутниковых геодезических измерений (определений)	$Mt = \sqrt{(m_0^2 + m_1^2)}=0.1$	-
9	-	-	357958.62	1186401.51	Метод спутниковых геодезических измерений (определений)	$Mt = \sqrt{(m_0^2 + m_1^2)}=0.1$	-
8	357959.89	1186394.71	357959.89	1186394.71	Метод спутниковых геодезических измерений (определений)	$Mt = \sqrt{(m_0^2 + m_1^2)}=0.1$	-
24	357963.36	1186395.32	357963.36	1186395.32	Метод спутниковых геодезических измерений (определений)	$Mt = \sqrt{(m_0^2 + m_1^2)}=0.1$	-
2. Сведения о частях границ уточняемого земельного участка с кадастровым номером 39:15:121034:3328 :							
Обозначение части границ		Горизонтальное проложение (S), м	Описание прохождения части границ	Сведения о согласовании местоположения границ (согласовано/спорное)			
от т.	до т.						
1	2	3	4	5			
24	604	7.05	-	-			
604	605	3.55	-	-			
605	9	0.14	-	-			
9	8	6.92	-	-			
8	24	3.52	-	-			

3. Сведения о характеристиках уточняемого земельного участка с кадастровым номером 39:15:121034:3328 :		
№ п/п	Наименование характеристики	Значение характеристики
1	2	3
1.	Адрес земельного участка	-
1.1.	Сведения о местоположении земельного участка (при отсутствии адреса) в структурированном в соответствии с федеральной информационной адресной системой виде	-
1.2.	Дополнительные сведения о местоположении земельного участка	-
2.	Площадь земельного участка \pm величина погрешности определения (вычисления) площади ($P \pm \Delta P$), м2	25 ± 2
3.	Формула, примененная для расчета предельной допустимой погрешности определения площади земельного участка, с подставленными значениями и итоговые (вычисленные) значения (ΔP), м2	$\Delta P = 3.5 * M_t * \sqrt{P} = 3.5 * 0,1 * \sqrt{25} = 2$
4.	Площадь земельного участка согласно сведениям Единого государственного реестра недвижимости (Ркад), м2	25
5.	Оценка расхождения Р и Ркад ($P - P_{кад}$), м2	-
6.	Предельные минимальный и максимальный размеры земельного участка ($P_{мин}$ и $P_{макс}$), м2	- -
7.	Кадастровый номер или иной государственный учетный номер (инвентарный) объекта недвижимости, расположенного на земельном участке	39:15:121034:2005
8.	Вид (виды) разрешенного использования	-
8.1.	Дополнительные сведения об использовании земельного участка	-
9.	Сведения о земельных участках (землях общего пользования, территории общего пользования), посредством которых обеспечивается доступ	Земли общего пользования
10.	Иные сведения	-
4. Пояснения к сведениям об уточняемом земельном участке с кадастровым номером 39:15:121034:3328 :		
1.	Уточняется по фактическим границам, добавлены сведения погрешности определения характерных точек и средней квадратической погрешности определения площади. Устранены пересечения и чересполосицы.	

Сведения об уточняемых земельных участках, необходимые для исправления реестровых ошибок в сведениях о местоположении их границ							
1. Сведения о характерных точках границ уточняемого земельного участка с кадастровым номером 39:15:121034:3353 :							
Система координат МСК-39, зона 1					Зона № 1		
Обозначение характерных точек границ	Координаты, м				Метод определения координат	Формулы, примененные для расчета средней квадратической погрешности определения координат характерных точек границ (Mt), с подставленными в такие формулы значениями и итоговые (вычисленные) значения Mt, м	Описание закрепле ния точки
	содержатся в Едином государственном реестре недвижимости		определены в результате выполнения комплексных кадастровых работ				
	X	Y	X	Y			
1	2	3	4	5	6	7	8
212	358011.03	1186395.20	358011.03	1186395.20	Метод спутниковых геодезических измерений (определений)	$Mt = \sqrt{(m_0^2 + m_1^2)}=0.1$	-
н515У	-	-	358010.80	1186396.61	Метод спутниковых геодезических измерений (определений)	$Mt = \sqrt{(m_0^2 + m_1^2)}=0.1$	-
213	358010.32	1186399.39	358010.32	1186399.39	Метод спутниковых геодезических измерений (определений)	$Mt = \sqrt{(m_0^2 + m_1^2)}=0.1$	-
214	358001.03	1186397.67	358001.02	1186397.70	Метод спутниковых геодезических измерений (определений)	$Mt = \sqrt{(m_0^2 + m_1^2)}=0.1$	-
215	358001.76	1186393.42	358001.76	1186393.42	Метод спутниковых геодезических измерений (определений)	$Mt = \sqrt{(m_0^2 + m_1^2)}=0.1$	-
н462У	-	-	358001.83	1186393.43	Метод спутниковых геодезических измерений (определений)	$Mt = \sqrt{(m_0^2 + m_1^2)}=0.1$	-
212	358011.03	1186395.20	358011.03	1186395.20	Метод спутниковых геодезических измерений (определений)	$Mt = \sqrt{(m_0^2 + m_1^2)}=0.1$	-
2. Сведения о частях границ уточняемого земельного участка с кадастровым номером 39:15:121034:3353 :							
Обозначение части границ		Горизонтальное проложение (S), м	Описание прохождения части границ	Сведения о согласовании местоположения границ (согласовано/спорное)			
от т.	до т.						
1	2	3	4	5			
212	н515У	1.43	-	-			
н515У	213	2.82	-	-			

2. Сведения о частях границ уточняемого земельного участка с кадастровым номером 39:15:121034:3353 :				
Обозначение части границ		Горизонтальное проложение (S), м	Описание прохождения части границ	Сведения о согласовании местоположения границ (согласовано/спорное)
от т.	до т.			
1	2	3	4	5
213	214	9.45	-	-
214	215	4.34	-	-
215	н462У	0.07	-	-
н462У	212	9.37	-	-
3. Сведения о характеристиках уточняемого земельного участка с кадастровым номером 39:15:121034:3353 :				
№ п/п	Наименование характеристики		Значение характеристики	
1	2		3	
1.	Адрес земельного участка		-	
1.1.	Сведения о местоположении земельного участка (при отсутствии адреса) в структурированном в соответствии с федеральной информационной адресной системой виде		-	
1.2.	Дополнительные сведения о местоположении земельного участка		-	
2.	Площадь земельного участка ± величина погрешности определения (вычисления) площади ($P \pm \Delta P$), м ²		41 ± 2	
3.	Формула, примененная для расчета предельной допустимой погрешности определения площади земельного участка, с подставленными значениями и итоговые (вычисленные) значения (ΔP), м ²		$\Delta P = 3.5 * M_t * \sqrt{P} = 3.5 * 0,1 * \sqrt{41} = 2$	
4.	Площадь земельного участка согласно сведениям Единого государственного реестра недвижимости (Ркад), м ²		40	
5.	Оценка расхождения Р и Ркад ($P - P_{кад}$), м ²		1	
6.	Предельные минимальный и максимальный размеры земельного участка ($P_{мин}$ и $P_{макс}$), м ²		- -	
7.	Кадастровый номер или иной государственный учетный номер (инвентарный) объекта недвижимости, расположенного на земельном участке		39:15:121034:2586	
8.	Вид (виды) разрешенного использования		-	
8.1.	Дополнительные сведения об использовании земельного участка		-	
9.	Сведения о земельных участках (землях общего пользования, территории общего пользования), посредством которых обеспечивается доступ		Земли общего пользования	
10.	Иные сведения		-	
4. Пояснения к сведениям об уточняемом земельном участке с кадастровым номером 39:15:121034:3353 :				
1.	Уточняется по фактическим границам, добавлены сведения погрешности определения характерных точек и средней квадратической погрешности определения площади. Устранены пересечения и чересполосицы.			

Сведения об уточняемых земельных участках, необходимые для исправления реестровых ошибок в сведениях о местоположении их границ

1. Сведения о характерных точках границ уточняемого земельного участка с кадастровым номером 39:15:121034:3364 :

Система координат МСК-39, зона 1

Зона № 1

Обозначение характерных точек границ	Координаты, м				Метод определения координат	Формулы, примененные для расчета средней квадратической погрешности определения координат характерных точек границ (Mt), с подставленными в такие формулы значениями и итоговые (вычисленные) значения Mt, м	Описание закрепле ния точки
	содержатся в Едином государственном реестре недвижимости		определены в результате выполнения комплексных кадастровых работ				
	X	Y	X	Y			
1	2	3	4	5	6	7	8
39:15:121034: 3364 (1)						-	
622	358015.57	1186309.53	-	-	Метод спутниковых геодезических измерений (определений)	$Mt = \sqrt{(m_0^2 + m_1^2)}=0.1$	-
623	358014.51	1186315.35	-	-	Метод спутниковых геодезических измерений (определений)	$Mt = \sqrt{(m_0^2 + m_1^2)}=0.1$	-
624	358011.07	1186314.78	-	-	Метод спутниковых геодезических измерений (определений)	$Mt = \sqrt{(m_0^2 + m_1^2)}=0.1$	-
625	358012.16	1186308.74	-	-	Метод спутниковых геодезических измерений (определений)	$Mt = \sqrt{(m_0^2 + m_1^2)}=0.1$	-
622	358015.57	1186309.53	-	-	Метод спутниковых геодезических измерений (определений)	$Mt = \sqrt{(m_0^2 + m_1^2)}=0.1$	-
39:15:121034: 3364 (2)						-	
622	-	-	358015.57	1186309.53	Метод спутниковых геодезических измерений (определений)	$Mt = \sqrt{(m_0^2 + m_1^2)}=0.1$	-
623	-	-	358014.51	1186315.35	Метод спутниковых геодезических измерений (определений)	$Mt = \sqrt{(m_0^2 + m_1^2)}=0.1$	-
624	-	-	358011.07	1186314.78	Метод спутниковых геодезических измерений (определений)	$Mt = \sqrt{(m_0^2 + m_1^2)}=0.1$	-

1. Сведения о характерных точках границ уточняемого земельного участка с кадастровым номером 39:15:121034:3364 :							
Система координат МСК-39, зона 1						Зона № 1	
Обозначение характерных точек границ	Координаты, м				Метод определения координат	Формулы, примененные для расчета средней квадратической погрешности определения координат характерных точек границ (Mt), с подставленными в такие формулы значениями и итоговые (вычисленные) значения Mt, м	Описание закрепле ния точки
	содержатся в Едином государственном реестре недвижимости		определены в результате выполнения комплексных кадастровых работ				
	X	Y	X	Y			
1	2	3	4	5	6	7	8
625	-	-	358012.16	1186308.74	Метод спутниковых геодезических измерений (определений)	$Mt = \sqrt{(m_0^2 + m_1^2)}=0.1$	-
622	-	-	358015.57	1186309.53	Метод спутниковых геодезических измерений (определений)	$Mt = \sqrt{(m_0^2 + m_1^2)}=0.1$	-
2. Сведения о частях границ уточняемого земельного участка с кадастровым номером 39:15:121034:3364 :							
Обозначение части границ		Горизонтальное проложение (S), м	Описание прохождения части границ	Сведения о согласовании местоположения границ (согласовано/спорное)			
от т.	до т.						
1	2	3	4	5			
39:15:121034:3364 (2)							
622	623	5.92	-	-			
623	624	3.49	-	-			
624	625	6.14	-	-			
625	622	3.50	-	-			
3. Сведения о характеристиках уточняемого земельного участка с кадастровым номером 39:15:121034:3364 :							
№ п/п	Наименование характеристики			Значение характеристики			
1	2			3			
1.	Адрес земельного участка			-			
1.1.	Сведения о местоположении земельного участка (при отсутствии адреса) в структурированном в соответствии с федеральной информационной адресной системой виде			-			
1.2.	Дополнительные сведения о местоположении земельного участка			-			
2.	Площадь земельного участка ± величина погрешности определения (вычисления) площади (P ± ΔP), м2			21 ± 2 21.04 ± 1.61 (1) 21.04 ± 1.61 (2)			
3.	Формула, примененная для расчета предельной допустимой погрешности определения площади земельного участка, с подставленными значениями и итоговые (вычисленные) значения (ΔP), м2			$\Delta P=3.5*Mt*\sqrt{P}=3.5*0,1*\sqrt{21}=2$ (1) $\Delta P=3.5*Mt*\sqrt{P}=3.5*0,1*\sqrt{21.04}=1.61$ (2) $\Delta P=3.5*Mt*\sqrt{P}=3.5*0,1*\sqrt{21.04}=1.61$			
4.	Площадь земельного участка согласно сведениям Единого государственного реестра недвижимости (Ркад), м2			22			

3. Сведения о характеристиках уточняемого земельного участка с кадастровым номером 39:15:121034:3364 :		
№ п/п	Наименование характеристики	Значение характеристики
1	2	3
5.	Оценка расхождения Р и Ркад (Р - Ркад), м2	1
6.	Предельные минимальный и максимальный размеры земельного участка (Рмин и Рмакс), м2	- -
7.	Кадастровый номер или иной государственный учетный номер (инвентарный) объекта недвижимости, расположенного на земельном участке	39:15:121034:3330
8.	Вид (виды) разрешенного использования	-
8.1.	Дополнительные сведения об использовании земельного участка	-
9.	Сведения о земельных участках (землях общего пользования, территории общего пользования), посредством которых обеспечивается доступ	Земли общего пользования (2) Земли общего пользования
10.	Иные сведения	-
4. Пояснения к сведениям об уточняемом земельном участке с кадастровым номером 39:15:121034:3364 :		
1.	Уточняется по фактическим границам, добавлены сведения погрешности определения характерных точек и средней квадратической погрешности определения площади. Устранены пересечения и чересполосицы.	

Сведения об уточняемых земельных участках, необходимые для исправления реестровых ошибок в сведениях о местоположении их границ							
1. Сведения о характерных точках границ уточняемого земельного участка с кадастровым номером 39:15:121034:3374 :							
Система координат МСК-39, зона 1					Зона № 1		
Обозначение характерных точек границ	Координаты, м				Метод определения координат	Формулы, примененные для расчета средней квадратической погрешности определения координат характерных точек границ (Mt), с подставленными в такие формулы значениями и итоговые (вычисленные) значения Mt, м	Описание закрепле ния точки
	содержатся в Едином государственном реестре недвижимости		определены в результате выполнения комплексных кадастровых работ				
	X	Y	X	Y			
1	2	3	4	5	6	7	8
165	357944.68	1186367.99	357945.66	1186367.11	Метод спутниковых геодезических измерений (определений)	$Mt = \sqrt{(m_0^2 + m_1^2)}=0.1$	-
166	357943.98	1186371.83	357944.99	1186370.98	Метод спутниковых геодезических измерений (определений)	$Mt = \sqrt{(m_0^2 + m_1^2)}=0.1$	-
н344У	-	-	357941.60	1186370.40	Метод спутниковых геодезических измерений (определений)	$Mt = \sqrt{(m_0^2 + m_1^2)}=0.1$	-
167	357937.51	1186370.66	357938.35	1186369.85	Метод спутниковых геодезических измерений (определений)	$Mt = \sqrt{(m_0^2 + m_1^2)}=0.1$	-
168	357938.21	1186366.82	357939.01	1186365.98	Метод спутниковых геодезических измерений (определений)	$Mt = \sqrt{(m_0^2 + m_1^2)}=0.1$	-
165	357944.68	1186367.99	357945.66	1186367.11	Метод спутниковых геодезических измерений (определений)	$Mt = \sqrt{(m_0^2 + m_1^2)}=0.1$	-
2. Сведения о частях границ уточняемого земельного участка с кадастровым номером 39:15:121034:3374 :							
Обозначение части границ		Горизонтальное проложение (S), м	Описание прохождения части границ	Сведения о согласовании местоположения границ (согласовано/спорное)			
от т.	до т.						
1	2	3	4	5			
165	166	3.93	-	-			
166	н344У	3.44	-	-			
н344У	167	3.30	-	-			
167	168	3.93	-	-			
168	165	6.75	-	-			

3. Сведения о характеристиках уточняемого земельного участка с кадастровым номером 39:15:121034:3374 :		
№ п/п	Наименование характеристики	Значение характеристики
1	2	3
1.	Адрес земельного участка	-
1.1.	Сведения о местоположении земельного участка (при отсутствии адреса) в структурированном в соответствии с федеральной информационной адресной системой виде	-
1.2.	Дополнительные сведения о местоположении земельного участка	-
2.	Площадь земельного участка \pm величина погрешности определения (вычисления) площади ($P \pm \Delta P$), м2	26 ± 2
3.	Формула, примененная для расчета предельной допустимой погрешности определения площади земельного участка, с подставленными значениями и итоговые (вычисленные) значения (ΔP), м2	$\Delta P = 3.5 * M_t * \sqrt{P} = 3.5 * 0,1 * \sqrt{26} = 2$
4.	Площадь земельного участка согласно сведениям Единого государственного реестра недвижимости (Ркад), м2	26
5.	Оценка расхождения Р и Ркад ($P - P_{кад}$), м2	-
6.	Предельные минимальный и максимальный размеры земельного участка ($P_{мин}$ и $P_{макс}$), м2	- -
7.	Кадастровый номер или иной государственный учетный номер (инвентарный) объекта недвижимости, расположенного на земельном участке	39:15:121034:2356
8.	Вид (виды) разрешенного использования	-
8.1.	Дополнительные сведения об использовании земельного участка	-
9.	Сведения о земельных участках (землях общего пользования, территории общего пользования), посредством которых обеспечивается доступ	Земли общего пользования
10.	Иные сведения	-
4. Пояснения к сведениям об уточняемом земельном участке с кадастровым номером 39:15:121034:3374 :		
1.	Уточняется по фактическим границам, добавлены сведения погрешности определения характерных точек и средней квадратической погрешности определения площади. Устранены пересечения и чересполосицы.	

Сведения об уточняемых земельных участках, необходимые для исправления реестровых ошибок в сведениях о местоположении их границ

1. Сведения о характерных точках границ уточняемого земельного участка с кадастровым номером 39:15:121034:3377 :

Система координат МСК-39, зона 1

Зона № 1

Обозначение характерных точек границ	Координаты, м				Метод определения координат	Формулы, примененные для расчета средней квадратической погрешности определения координат характерных точек границ (Mt), с подставленными в такие формулы значениями и итоговые (вычисленные) значения Mt, м	Описание закрепле ния точки
	содержатся в Едином государственном реестре недвижимости		определены в результате выполнения комплексных кадастровых работ				
	X	Y	X	Y			
1	2	3	4	5	6	7	8
169	357977.51	1186324.44	357978.21	1186324.56	Метод спутниковых геодезических измерений (определений)	$Mt = \sqrt{(m_0^2 + m_1^2)}=0.1$	-
н354У	-	-	357977.52	1186328.34	Метод спутниковых геодезических измерений (определений)	$Mt = \sqrt{(m_0^2 + m_1^2)}=0.1$	-
629	357975.61	1186335.09	357976.17	1186335.78	Метод спутниковых геодезических измерений (определений)	$Mt = \sqrt{(m_0^2 + m_1^2)}=0.1$	-
171	357972.02	1186334.45	357972.21	1186335.03	Метод спутниковых геодезических измерений (определений)	$Mt = \sqrt{(m_0^2 + m_1^2)}=0.1$	-
172	357973.25	1186327.70	357973.56	1186327.62	Метод спутниковых геодезических измерений (определений)	$Mt = \sqrt{(m_0^2 + m_1^2)}=0.1$	-
173	357973.92	1186323.80	357974.23	1186323.85	Метод спутниковых геодезических измерений (определений)	$Mt = \sqrt{(m_0^2 + m_1^2)}=0.1$	-
169	357977.51	1186324.44	357978.21	1186324.56	Метод спутниковых геодезических измерений (определений)	$Mt = \sqrt{(m_0^2 + m_1^2)}=0.1$	-

2. Сведения о частях границ уточняемого земельного участка с кадастровым номером 39:15:121034:3377 :

Обозначение части границ		Горизонтальное проложение (S), м	Описание прохождения части границ	Сведения о согласовании местоположения границ (согласовано/спорное)
от т.	до т.			
1	2	3	4	5
169	н354У	3.84	-	-
н354У	629	7.56	-	-

2. Сведения о частях границ уточняемого земельного участка с кадастровым номером 39:15:121034:3377 :				
Обозначение части границ		Горизонтальное проложение (S), м	Описание прохождения части границ	Сведения о согласовании местоположения границ (согласовано/спорное)
от т.	до т.			
1	2	3	4	5
629	171	4.03	-	-
171	172	7.53	-	-
172	173	3.83	-	-
173	169	4.04	-	-
3. Сведения о характеристиках уточняемого земельного участка с кадастровым номером 39:15:121034:3377 :				
№ п/п	Наименование характеристики		Значение характеристики	
1	2		3	
1.	Адрес земельного участка		-	
1.1.	Сведения о местоположении земельного участка (при отсутствии адреса) в структурированном в соответствии с федеральной информационной адресной системой виде		-	
1.2.	Дополнительные сведения о местоположении земельного участка		-	
2.	Площадь земельного участка ± величина погрешности определения (вычисления) площади ($P \pm \Delta P$), м ²		46 ± 2	
3.	Формула, примененная для расчета предельной допустимой погрешности определения площади земельного участка, с подставленными значениями и итоговые (вычисленные) значения (ΔP), м ²		$\Delta P = 3.5 * M_t * \sqrt{P} = 3.5 * 0,1 * \sqrt{46} = 2$	
4.	Площадь земельного участка согласно сведениям Единого государственного реестра недвижимости (Ркад), м ²		40	
5.	Оценка расхождения Р и Ркад ($P - P_{кад}$), м ²		6	
6.	Предельные минимальный и максимальный размеры земельного участка ($P_{мин}$ и $P_{макс}$), м ²		- -	
7.	Кадастровый номер или иной государственный учетный номер (инвентарный) объекта недвижимости, расположенного на земельном участке		39:15:121034:2361	
8.	Вид (виды) разрешенного использования		-	
8.1.	Дополнительные сведения об использовании земельного участка		-	
9.	Сведения о земельных участках (землях общего пользования, территории общего пользования), посредством которых обеспечивается доступ		Земли общего пользования	
10.	Иные сведения		-	
4. Пояснения к сведениям об уточняемом земельном участке с кадастровым номером 39:15:121034:3377 :				
1.	Уточняется по фактическим границам, добавлены сведения погрешности определения характерных точек и средней квадратической погрешности определения площади. Устранены пересечения и чересполосицы.			

Сведения об уточняемых земельных участках, необходимые для исправления реестровых ошибок в сведениях о местоположении их границ							
1. Сведения о характерных точках границ уточняемого земельного участка с кадастровым номером 39:15:121034:3404 :							
Система координат МСК-39, зона 1						Зона № 1	
Обозначение характерных точек границ	Координаты, м				Метод определения координат	Формулы, примененные для расчета средней квадратической погрешности определения координат характерных точек границ (Mt), с подставленными в такие формулы значениями и итоговые (вычисленные) значения Mt, м	Описание закрепления точки
	содержатся в Едином государственном реестре недвижимости		определены в результате выполнения комплексных кадастровых работ				
	X	Y	X	Y			
1	2	3	4	5	6	7	8
174	357999.60	1186339.04	357999.42	1186340.02	Метод спутниковых геодезических измерений (определений)	$Mt = \sqrt{(m_0^2 + m_1^2)}=0.1$	-
175	357995.90	1186338.36	357995.79	1186339.38	Метод спутниковых геодезических измерений (определений)	$Mt = \sqrt{(m_0^2 + m_1^2)}=0.1$	-
176	357997.23	1186331.14	357997.11	1186331.90	Метод спутниковых геодезических измерений (определений)	$Mt = \sqrt{(m_0^2 + m_1^2)}=0.1$	-
177	358000.93	1186331.82	358000.80	1186332.58	Метод спутниковых геодезических измерений (определений)	$Mt = \sqrt{(m_0^2 + m_1^2)}=0.1$	-
174	357999.60	1186339.04	357999.42	1186340.02	Метод спутниковых геодезических измерений (определений)	$Mt = \sqrt{(m_0^2 + m_1^2)}=0.1$	-
2. Сведения о частях границ уточняемого земельного участка с кадастровым номером 39:15:121034:3404 :							
Обозначение части границ		Горизонтальное проложение (S), м	Описание прохождения части границ	Сведения о согласовании местоположения границ (согласовано/спорное)			
от т.	до т.						
1	2	3	4	5			
174	175	3.69	-	-			
175	176	7.60	-	-			
176	177	3.75	-	-			
177	174	7.57	-	-			

3. Сведения о характеристиках уточняемого земельного участка с кадастровым номером 39:15:121034:3404 :		
№ п/п	Наименование характеристики	Значение характеристики
1	2	3
1.	Адрес земельного участка	-
1.1.	Сведения о местоположении земельного участка (при отсутствии адреса) в структурированном в соответствии с федеральной информационной адресной системой виде	-
1.2.	Дополнительные сведения о местоположении земельного участка	-
2.	Площадь земельного участка \pm величина погрешности определения (вычисления) площади ($P \pm \Delta P$), м2	28 ± 2
3.	Формула, примененная для расчета предельной допустимой погрешности определения площади земельного участка, с подставленными значениями и итоговые (вычисленные) значения (ΔP), м2	$\Delta P = 3.5 * M_t * \sqrt{P} = 3.5 * 0,1 * \sqrt{28} = 2$
4.	Площадь земельного участка согласно сведениям Единого государственного реестра недвижимости (Ркад), м2	30
5.	Оценка расхождения Р и Ркад ($P - P_{кад}$), м2	2
6.	Предельные минимальный и максимальный размеры земельного участка ($P_{мин}$ и $P_{макс}$), м2	- -
7.	Кадастровый номер или иной государственный учетный номер (инвентарный) объекта недвижимости, расположенного на земельном участке	39:15:121034:2364
8.	Вид (виды) разрешенного использования	-
8.1.	Дополнительные сведения об использовании земельного участка	-
9.	Сведения о земельных участках (землях общего пользования, территории общего пользования), посредством которых обеспечивается доступ	Земли общего пользования
10.	Иные сведения	-
4. Пояснения к сведениям об уточняемом земельном участке с кадастровым номером 39:15:121034:3404 :		
1.	Уточняется по фактическим границам, добавлены сведения погрешности определения характерных точек и средней квадратической погрешности определения площади. Устранены пересечения и чересполосицы.	

Сведения об уточняемых земельных участках, необходимые для исправления реестровых ошибок в сведениях о местоположении их границ							
1. Сведения о характерных точках границ уточняемого земельного участка с кадастровым номером 39:15:121034:3457 :							
Система координат МСК-39, зона 1					Зона № 1		
Обозначение характерных точек границ	Координаты, м				Метод определения координат	Формулы, примененные для расчета средней квадратической погрешности определения координат характерных точек границ (Mt), с подставленными в такие формулы значениями и итоговые (вычисленные) значения Mt, м	Описание закрепле ния точки
	содержатся в Едином государственном реестре недвижимости		определены в результате выполнения комплексных кадастровых работ				
	X	Y	X	Y			
1	2	3	4	5	6	7	8
640	357984.55	1186327.62	357985.29	1186328.87	Метод спутниковых геодезических измерений (определений)	$Mt = \sqrt{(m_0^2 + m_1^2)}=0.1$	-
84	357984.27	1186329.31	357985.13	1186329.73	Метод спутниковых геодезических измерений (определений)	$Mt = \sqrt{(m_0^2 + m_1^2)}=0.1$	-
85	357983.11	1186336.32	357983.77	1186337.23	Метод спутниковых геодезических измерений (определений)	$Mt = \sqrt{(m_0^2 + m_1^2)}=0.1$	-
86	357979.44	1186335.71	357979.93	1186336.53	Метод спутниковых геодезических измерений (определений)	$Mt = \sqrt{(m_0^2 + m_1^2)}=0.1$	-
87	357980.60	1186328.70	357981.29	1186329.03	Метод спутниковых геодезических измерений (определений)	$Mt = \sqrt{(m_0^2 + m_1^2)}=0.1$	-
641	357980.87	1186326.99	357981.44	1186328.16	Метод спутниковых геодезических измерений (определений)	$Mt = \sqrt{(m_0^2 + m_1^2)}=0.1$	-
640	357984.55	1186327.62	357985.29	1186328.87	Метод спутниковых геодезических измерений (определений)	$Mt = \sqrt{(m_0^2 + m_1^2)}=0.1$	-
2. Сведения о частях границ уточняемого земельного участка с кадастровым номером 39:15:121034:3457 :							
Обозначение части границ		Горизонтальное проложение (S), м	Описание прохождения части границ	Сведения о согласовании местоположения границ (согласовано/спорное)			
от т.	до т.						
1	2	3	4	5			
640	84	0.87	-	-			
84	85	7.62	-	-			

2. Сведения о частях границ уточняемого земельного участка с кадастровым номером 39:15:121034:3457 :				
Обозначение части границ		Горизонтальное проложение (S), м	Описание прохождения части границ	Сведения о согласовании местоположения границ (согласовано/спорное)
от т.	до т.			
1	2	3	4	5
85	86	3.90	-	-
86	87	7.62	-	-
87	641	0.88	-	-
641	640	3.91	-	-
3. Сведения о характеристиках уточняемого земельного участка с кадастровым номером 39:15:121034:3457 :				
№ п/п	Наименование характеристики		Значение характеристики	
1	2		3	
1.	Адрес земельного участка		-	
1.1.	Сведения о местоположении земельного участка (при отсутствии адреса) в структурированном в соответствии с федеральной информационной адресной системой виде		-	
1.2.	Дополнительные сведения о местоположении земельного участка		-	
2.	Площадь земельного участка ± величина погрешности определения (вычисления) площади ($P \pm \Delta P$), м ²		33 ± 2	
3.	Формула, примененная для расчета предельной допустимой погрешности определения площади земельного участка, с подставленными значениями и итоговые (вычисленные) значения (ΔP), м ²		$\Delta P = 3.5 * M_t * \sqrt{P} = 3.5 * 0,1 * \sqrt{33} = 2$	
4.	Площадь земельного участка согласно сведениям Единого государственного реестра недвижимости (Ркад), м ²		33	
5.	Оценка расхождения Р и Ркад ($P - P_{кад}$), м ²		-	
6.	Предельные минимальный и максимальный размеры земельного участка ($P_{мин}$ и $P_{макс}$), м ²		- -	
7.	Кадастровый номер или иной государственный учетный номер (инвентарный) объекта недвижимости, расположенного на земельном участке		39:15:121034:2274	
8.	Вид (виды) разрешенного использования		-	
8.1.	Дополнительные сведения об использовании земельного участка		-	
9.	Сведения о земельных участках (землях общего пользования, территории общего пользования), посредством которых обеспечивается доступ		Земли общего пользования	
10.	Иные сведения		-	
4. Пояснения к сведениям об уточняемом земельном участке с кадастровым номером 39:15:121034:3457 :				
1.	Уточняется по фактическим границам, добавлены сведения погрешности определения характерных точек и средней квадратической погрешности определения площади. Устранены пересечения и чересполосицы.			

Сведения об уточняемых земельных участках, необходимые для исправления реестровых ошибок в сведениях о местоположении их границ							
1. Сведения о характерных точках границ уточняемого земельного участка с кадастровым номером 39:15:121034:3473 :							
Система координат МСК-39, зона 1						Зона № 1	
Обозначение характерных точек границ	Координаты, м				Метод определения координат	Формулы, примененные для расчета средней квадратической погрешности определения координат характерных точек границ (Mt), с подставленными в такие формулы значениями и итоговые (вычисленные) значения Mt, м	Описание закрепле ния точки
	содержатся в Едином государственном реестре недвижимости		определены в результате выполнения комплексных кадастровых работ				
	X	Y	X	Y			
1	2	3	4	5	6	7	8
323	357951.52	1186333.36	357951.21	1186333.36	Метод спутниковых геодезических измерений (определений)	$Mt = \sqrt{(m_0^2 + m_1^2)}=0.1$	-
316	357950.89	1186336.81	357950.64	1186337.00	Метод спутниковых геодезических измерений (определений)	$Mt = \sqrt{(m_0^2 + m_1^2)}=0.1$	-
319	357944.15	1186335.52	357944.05	1186335.82	Метод спутниковых геодезических измерений (определений)	$Mt = \sqrt{(m_0^2 + m_1^2)}=0.1$	-
324	357944.78	1186332.11	357944.50	1186332.38	Метод спутниковых геодезических измерений (определений)	$Mt = \sqrt{(m_0^2 + m_1^2)}=0.1$	-
323	357951.52	1186333.36	357951.21	1186333.36	Метод спутниковых геодезических измерений (определений)	$Mt = \sqrt{(m_0^2 + m_1^2)}=0.1$	-
2. Сведения о частях границ уточняемого земельного участка с кадастровым номером 39:15:121034:3473 :							
Обозначение части границ		Горизонтальное проложение (S), м	Описание прохождения части границ	Сведения о согласовании местоположения границ (согласовано/спорное)			
от т.	до т.						
1	2	3	4	5			
323	316	3.68	-	-			
316	319	6.69	-	-			
319	324	3.47	-	-			
324	323	6.78	-	-			

3. Сведения о характеристиках уточняемого земельного участка с кадастровым номером 39:15:121034:3473 :		
№ п/п	Наименование характеристики	Значение характеристики
1	2	3
1.	Адрес земельного участка	-
1.1.	Сведения о местоположении земельного участка (при отсутствии адреса) в структурированном в соответствии с федеральной информационной адресной системой виде	-
1.2.	Дополнительные сведения о местоположении земельного участка	-
2.	Площадь земельного участка \pm величина погрешности определения (вычисления) площади ($P \pm \Delta P$), м2	24 ± 2
3.	Формула, примененная для расчета предельной допустимой погрешности определения площади земельного участка, с подставленными значениями и итоговые (вычисленные) значения (ΔP), м2	$\Delta P = 3.5 * M_t * \sqrt{P} = 3.5 * 0,1 * \sqrt{24} = 2$
4.	Площадь земельного участка согласно сведениям Единого государственного реестра недвижимости (Ркад), м2	24
5.	Оценка расхождения Р и Ркад ($P - P_{кад}$), м2	-
6.	Предельные минимальный и максимальный размеры земельного участка ($P_{мин}$ и $P_{макс}$), м2	- -
7.	Кадастровый номер или иной государственный учетный номер (инвентарный) объекта недвижимости, расположенного на земельном участке	39:15:121034:3463
8.	Вид (виды) разрешенного использования	-
8.1.	Дополнительные сведения об использовании земельного участка	-
9.	Сведения о земельных участках (землях общего пользования, территории общего пользования), посредством которых обеспечивается доступ	Земли общего пользования
10.	Иные сведения	-
4. Пояснения к сведениям об уточняемом земельном участке с кадастровым номером 39:15:121034:3473 :		
1.	Уточняется по фактическим границам, добавлены сведения погрешности определения характерных точек и средней квадратической погрешности определения площади. Устранены пересечения и чересполосицы.	

Сведения об уточняемых земельных участках, необходимые для исправления реестровых ошибок в сведениях о местоположении их границ

1. Сведения о характерных точках границ уточняемого земельного участка с кадастровым номером 39:15:121034:3476 :

Система координат МСК-39, зона 1

Зона № 1

Обозначение характерных точек границ	Координаты, м				Метод определения координат	Формулы, примененные для расчета средней квадратической погрешности определения координат характерных точек границ (Mt), с подставленными в такие формулы значениями и итоговые (вычисленные) значения Mt, м	Описание закрепле ния точки
	содержатся в Едином государственном реестре недвижимости		определены в результате выполнения комплексных кадастровых работ				
	X	Y	X	Y			
1	2	3	4	5	6	7	8
129	357945.36	1186364.20	357946.27	1186363.43	Метод спутниковых геодезических измерений (определений)	$Mt = \sqrt{(m_0^2 + m_1^2)}=0.1$	-
165	357944.68	1186367.99	357945.66	1186367.11	Метод спутниковых геодезических измерений (определений)	$Mt = \sqrt{(m_0^2 + m_1^2)}=0.1$	-
168	357938.21	1186366.82	357939.01	1186365.98	Метод спутниковых геодезических измерений (определений)	$Mt = \sqrt{(m_0^2 + m_1^2)}=0.1$	-
130	357938.89	1186363.03	357939.64	1186362.29	Метод спутниковых геодезических измерений (определений)	$Mt = \sqrt{(m_0^2 + m_1^2)}=0.1$	-
129	357945.36	1186364.20	357946.27	1186363.43	Метод спутниковых геодезических измерений (определений)	$Mt = \sqrt{(m_0^2 + m_1^2)}=0.1$	-

2. Сведения о частях границ уточняемого земельного участка с кадастровым номером 39:15:121034:3476 :

Обозначение части границ		Горизонтальное проложение (S), м	Описание прохождения части границ	Сведения о согласовании местоположения границ (согласовано/спорное)
от т.	до т.			
1	2	3	4	5
129	165	3.73	-	-
165	168	6.75	-	-
168	130	3.74	-	-
130	129	6.73	-	-

3. Сведения о характеристиках уточняемого земельного участка с кадастровым номером 39:15:121034:3476 :		
№ п/п	Наименование характеристики	Значение характеристики
1	2	3
1.	Адрес земельного участка	-
1.1.	Сведения о местоположении земельного участка (при отсутствии адреса) в структурированном в соответствии с федеральной информационной адресной системой виде	-
1.2.	Дополнительные сведения о местоположении земельного участка	-
2.	Площадь земельного участка \pm величина погрешности определения (вычисления) площади ($P \pm \Delta P$), м2	25 ± 2
3.	Формула, примененная для расчета предельной допустимой погрешности определения площади земельного участка, с подставленными значениями и итоговые (вычисленные) значения (ΔP), м2	$\Delta P = 3.5 * M_t * \sqrt{P} = 3.5 * 0,1 * \sqrt{25} = 2$
4.	Площадь земельного участка согласно сведениям Единого государственного реестра недвижимости (Ркад), м2	26
5.	Оценка расхождения Р и Ркад ($P - P_{кад}$), м2	1
6.	Предельные минимальный и максимальный размеры земельного участка ($P_{мин}$ и $P_{макс}$), м2	- -
7.	Кадастровый номер или иной государственный учетный номер (инвентарный) объекта недвижимости, расположенного на земельном участке	39:15:121034:3352
8.	Вид (виды) разрешенного использования	-
8.1.	Дополнительные сведения об использовании земельного участка	-
9.	Сведения о земельных участках (землях общего пользования, территории общего пользования), посредством которых обеспечивается доступ	Земли общего пользования
10.	Иные сведения	-
4. Пояснения к сведениям об уточняемом земельном участке с кадастровым номером 39:15:121034:3476 :		
1.	Уточняется по фактическим границам, добавлены сведения погрешности определения характерных точек и средней квадратической погрешности определения площади. Устранены пересечения и чересполосицы.	

Сведения об уточняемых земельных участках, необходимые для исправления реестровых ошибок в сведениях о местоположении их границ

1. Сведения о характерных точках границ уточняемого земельного участка с кадастровым номером 39:15:121034:3484 :

Система координат МСК-39, зона 1

Зона № 1

Обозначение характерных точек границ	Координаты, м				Метод определения координат	Формулы, примененные для расчета средней квадратической погрешности определения координат характерных точек границ (Mt), с подставленными в такие формулы значениями и итоговые (вычисленные) значения Mt, м	Описание закрепле ния точки
	содержатся в Едином государственном реестре недвижимости		определены в результате выполнения комплексных кадастровых работ				
	X	Y	X	Y			
1	2	3	4	5	6	7	8
643	357472.22	1186206.32	357473.60	1186204.42	Метод спутниковых геодезических измерений (определений)	$Mt = \sqrt{(m_0^2 + m_1^2)}=0.1$	-
644	357471.12	1186221.93	357472.53	1186222.47	Метод спутниковых геодезических измерений (определений)	$Mt = \sqrt{(m_0^2 + m_1^2)}=0.1$	-
645	357462.41	1186221.63	357462.04	1186222.05	Метод спутниковых геодезических измерений (определений)	$Mt = \sqrt{(m_0^2 + m_1^2)}=0.1$	-
646	357453.91	1186231.42	357450.93	1186230.88	Метод спутниковых геодезических измерений (определений)	$Mt = \sqrt{(m_0^2 + m_1^2)}=0.1$	-
н62У	-	-	357449.70	1186242.20	Метод спутниковых геодезических измерений (определений)	$Mt = \sqrt{(m_0^2 + m_1^2)}=0.1$	-
н61У	-	-	357449.57	1186243.36	Метод спутниковых геодезических измерений (определений)	$Mt = \sqrt{(m_0^2 + m_1^2)}=0.1$	-
647	357451.37	1186255.32	357448.32	1186254.82	Метод спутниковых геодезических измерений (определений)	$Mt = \sqrt{(m_0^2 + m_1^2)}=0.1$	-
648	357434.69	1186252.56	357437.40	1186252.96	Метод спутниковых геодезических измерений (определений)	$Mt = \sqrt{(m_0^2 + m_1^2)}=0.1$	-
649	357433.85	1186245.03	357433.85	1186245.03	Метод спутниковых геодезических измерений (определений)	$Mt = \sqrt{(m_0^2 + m_1^2)}=0.1$	-

1. Сведения о характерных точках границ уточняемого земельного участка с кадастровым номером 39:15:121034:3484 :							
Система координат МСК-39, зона 1						Зона № 1	
Обозначение характерных точек границ	Координаты, м				Метод определения координат	Формулы, примененные для расчета средней квадратической погрешности определения координат характерных точек границ (Mt), с подставленными в такие формулы значениями и итоговые (вычисленные) значения Mt, м	Описание закрепле ния точки
	содержатся в Едином государственном реестре недвижимости		определены в результате выполнения комплексных кадастровых работ				
	X	Y	X	Y			
1	2	3	4	5	6	7	8
650	357433.50	1186220.81	357433.53	1186222.83	Метод спутниковых геодезических измерений (определений)	$Mt = \sqrt{(m_0^2 + m_1^2)}=0.1$	-
н542У	-	-	357438.42	1186223.38	Метод спутниковых геодезических измерений (определений)	$Mt = \sqrt{(m_0^2 + m_1^2)}=0.1$	-
н541У	-	-	357448.75	1186224.49	Метод спутниковых геодезических измерений (определений)	$Mt = \sqrt{(m_0^2 + m_1^2)}=0.1$	-
651	357447.40	1186222.41	357449.41	1186224.56	Метод спутниковых геодезических измерений (определений)	$Mt = \sqrt{(m_0^2 + m_1^2)}=0.1$	-
652	357457.35	1186215.80	357457.35	1186215.80	Метод спутниковых геодезических измерений (определений)	$Mt = \sqrt{(m_0^2 + m_1^2)}=0.1$	-
653	357458.23	1186205.66	357458.35	1186203.39	Метод спутниковых геодезических измерений (определений)	$Mt = \sqrt{(m_0^2 + m_1^2)}=0.1$	-
643	357472.22	1186206.32	357473.60	1186204.42	Метод спутниковых геодезических измерений (определений)	$Mt = \sqrt{(m_0^2 + m_1^2)}=0.1$	-
2. Сведения о частях границ уточняемого земельного участка с кадастровым номером 39:15:121034:3484 :							
Обозначение части границ		Горизонтальное проложение (S), м	Описание прохождения части границ	Сведения о согласовании местоположения границ (согласовано/спорное)			
от т.	до т.						
1	2	3	4	5			
643	644	18.08	-	-			
644	645	10.50	-	-			
645	646	14.19	-	-			
646	н62У	11.39	-	-			
н62У	н61У	1.17	-	-			

2. Сведения о частях границ уточняемого земельного участка с кадастровым номером 39:15:121034:3484 :				
Обозначение части границ		Горизонтальное проложение (S), м	Описание прохождения части границ	Сведения о согласовании местоположения границ (согласовано/спорное)
от т.	до т.			
1	2	3	4	5
н61У	647	11.53	-	-
647	648	11.08	-	-
648	649	8.69	-	-
649	650	22.20	-	-
650	н542У	4.92	-	-
н542У	н541У	10.39	-	-
н541У	651	0.66	-	-
651	652	11.82	-	-
652	653	12.45	-	-
653	643	15.28	-	-
3. Сведения о характеристиках уточняемого земельного участка с кадастровым номером 39:15:121034:3484 :				
№ п/п	Наименование характеристики		Значение характеристики	
1	2		3	
1.	Адрес земельного участка		-	
1.1.	Сведения о местоположении земельного участка (при отсутствии адреса) в структурированном в соответствии с федеральной информационной адресной системой виде		-	
1.2.	Дополнительные сведения о местоположении земельного участка		-	
2.	Площадь земельного участка ± величина погрешности определения (вычисления) площади (Р ± ΔР), м2		821 ± 10	
3.	Формула, примененная для расчета предельной допустимой погрешности определения площади земельного участка, с подставленными значениями и итоговые (вычисленные) значения (ΔР), м2		ΔР=3.5*Мт*√Р=3.5*0,1*√821=10	
4.	Площадь земельного участка согласно сведениям Единого государственного реестра недвижимости (Ркад), м2		909	
5.	Оценка расхождения Р и Ркад (Р - Ркад), м2		88	
6.	Предельные минимальный и максимальный размеры земельного участка (Рмин и Рмакс), м2		- -	
7.	Кадастровый номер или иной государственный учетный номер (инвентарный) объекта недвижимости, расположенного на земельном участке		39:15:121034:47	
8.	Вид (виды) разрешенного использования		-	
8.1.	Дополнительные сведения об использовании земельного участка		-	
9.	Сведения о земельных участках (землях общего пользования, территории общего пользования), посредством которых обеспечивается доступ		Земли общего пользования	
10.	Иные сведения		-	
4. Пояснения к сведениям об уточняемом земельном участке с кадастровым номером 39:15:121034:3484 :				
1.	Исправление границ земельного участка в связи с пересечением границ участка с объектом капитального строительства (многоквартирный жилой дом)			

Сведения об уточняемых земельных участках, необходимые для исправления реестровых ошибок в сведениях о местоположении их границ

1. Сведения о характерных точках границ уточняемого земельного участка с кадастровым номером 39:15:121034:3486 :

Система координат МСК-39, зона 1

Зона № 1

Обозначение характерных точек границ	Координаты, м				Метод определения координат	Формулы, примененные для расчета средней квадратической погрешности определения координат характерных точек границ (Mt), с подставленными в такие формулы значениями и итоговые (вычисленные) значения Mt, м	Описание закрепле ния точки
	содержатся в Едином государственном реестре недвижимости		определены в результате выполнения комплексных кадастровых работ				
	X	Y	X	Y			
1	2	3	4	5	6	7	8
654	357488.12	1186181.47	357488.12	1186181.47	Метод спутниковых геодезических измерений (определений)	$Mt = \sqrt{(m_0^2 + m_1^2)}=0.1$	-
655	357483.44	1186207.01	357483.78	1186205.14	Метод спутниковых геодезических измерений (определений)	$Mt = \sqrt{(m_0^2 + m_1^2)}=0.1$	-
643	357472.22	1186206.32	357473.60	1186204.42	Метод спутниковых геодезических измерений (определений)	$Mt = \sqrt{(m_0^2 + m_1^2)}=0.1$	-
653	357458.23	1186205.66	357458.35	1186203.39	Метод спутниковых геодезических измерений (определений)	$Mt = \sqrt{(m_0^2 + m_1^2)}=0.1$	-
652	357457.35	1186215.80	357457.35	1186215.80	Метод спутниковых геодезических измерений (определений)	$Mt = \sqrt{(m_0^2 + m_1^2)}=0.1$	-
651	357447.40	1186222.41	357449.41	1186224.56	Метод спутниковых геодезических измерений (определений)	$Mt = \sqrt{(m_0^2 + m_1^2)}=0.1$	-
н541У	-	-	357448.75	1186224.49	Метод спутниковых геодезических измерений (определений)	$Mt = \sqrt{(m_0^2 + m_1^2)}=0.1$	-
н542У	-	-	357438.42	1186223.38	Метод спутниковых геодезических измерений (определений)	$Mt = \sqrt{(m_0^2 + m_1^2)}=0.1$	-
650	357433.50	1186220.81	357433.53	1186222.83	Метод спутниковых геодезических измерений (определений)	$Mt = \sqrt{(m_0^2 + m_1^2)}=0.1$	-

1. Сведения о характерных точках границ уточняемого земельного участка с кадастровым номером 39:15:121034:3486 :							
Система координат МСК-39, зона 1						Зона № 1	
Обозначение характерных точек границ	Координаты, м				Метод определения координат	Формулы, примененные для расчета средней квадратической погрешности определения координат характерных точек границ (Mt), с подставленными в такие формулы значениями и итоговые (вычисленные) значения Mt, м	Описание закрепле ния точки
	содержатся в Едином государственном реестре недвижимости		определены в результате выполнения комплексных кадастровых работ				
	X	Y	X	Y			
1	2	3	4	5	6	7	8
656	357433.03	1186188.32	357433.03	1186188.32	Метод спутниковых геодезических измерений (определений)	$Mt = \sqrt{(m_0^2 + m_1^2)}=0.1$	-
657	357436.43	1186188.38	357436.43	1186188.38	Метод спутниковых геодезических измерений (определений)	$Mt = \sqrt{(m_0^2 + m_1^2)}=0.1$	-
658	357437.34	1186189.34	357437.34	1186189.34	Метод спутниковых геодезических измерений (определений)	$Mt = \sqrt{(m_0^2 + m_1^2)}=0.1$	-
659	357436.90	1186195.80	357437.01	1186194.18	Метод спутниковых геодезических измерений (определений)	$Mt = \sqrt{(m_0^2 + m_1^2)}=0.1$	-
660	357449.41	1186196.85	357449.60	1186194.63	Метод спутниковых геодезических измерений (определений)	$Mt = \sqrt{(m_0^2 + m_1^2)}=0.1$	-
661	357449.92	1186190.64	357449.92	1186190.64	Метод спутниковых геодезических измерений (определений)	$Mt = \sqrt{(m_0^2 + m_1^2)}=0.1$	-
662	357451.39	1186180.81	357451.39	1186180.81	Метод спутниковых геодезических измерений (определений)	$Mt = \sqrt{(m_0^2 + m_1^2)}=0.1$	-
654	357488.12	1186181.47	357488.12	1186181.47	Метод спутниковых геодезических измерений (определений)	$Mt = \sqrt{(m_0^2 + m_1^2)}=0.1$	-
2. Сведения о частях границ уточняемого земельного участка с кадастровым номером 39:15:121034:3486 :							
Обозначение части границ		Горизонтальное проложение (S), м	Описание прохождения части границ	Сведения о согласовании местоположения границ (согласовано/спорное)			
от т.	до т.						
1	2	3	4	5			
654	655	24.06	-	-			

2. Сведения о частях границ уточняемого земельного участка с кадастровым номером 39:15:121034:3486 :				
Обозначение части границ		Горизонтальное проложение (S), м	Описание прохождения части границ	Сведения о согласовании местоположения границ (согласовано/спорное)
от т.	до т.			
1	2	3	4	5
655	643	10.21	-	-
643	653	15.28	-	-
653	652	12.45	-	-
652	651	11.82	-	-
651	н541У	0.66	-	-
н541У	н542У	10.39	-	-
н542У	650	4.92	-	-
650	656	34.51	-	-
656	657	3.40	-	-
657	658	1.32	-	-
658	659	4.85	-	-
659	660	12.60	-	-
660	661	4.00	-	-
661	662	9.94	-	-
662	654	36.74	-	-
3. Сведения о характеристиках уточняемого земельного участка с кадастровым номером 39:15:121034:3486 :				
№ п/п	Наименование характеристики	Значение характеристики		
1	2	3		
1.	Адрес земельного участка	-		
1.1.	Сведения о местоположении земельного участка (при отсутствии адреса) в структурированном в соответствии с федеральной информационной адресной системой виде	-		
1.2.	Дополнительные сведения о местоположении земельного участка	-		
2.	Площадь земельного участка ± величина погрешности определения (вычисления) площади ($P \pm \Delta P$), м ²	1462 ± 13		
3.	Формула, примененная для расчета предельной допустимой погрешности определения площади земельного участка, с подставленными значениями и итоговые (вычисленные) значения (ΔP), м ²	$\Delta P = 3.5 * M_t * \sqrt{P} = 3.5 * 0,1 * \sqrt{1462} = 13$		
4.	Площадь земельного участка согласно сведениям Единого государственного реестра недвижимости (Ркад), м ²	1443		
5.	Оценка расхождения Р и Ркад ($P - P_{кад}$), м ²	19		
6.	Предельные минимальный и максимальный размеры земельного участка ($P_{мин}$ и $P_{макс}$), м ²	- -		
7.	Кадастровый номер или иной государственный учетный номер (инвентарный) объекта недвижимости, расположенного на земельном участке	39:15:121034:45		
8.	Вид (виды) разрешенного использования	-		
8.1.	Дополнительные сведения об использовании земельного участка	-		
9.	Сведения о земельных участках (землях общего пользования, территории общего пользования), посредством которых обеспечивается доступ	Земли общего пользования		

3. Сведения о характеристиках уточняемого земельного участка с кадастровым номером 39:15:121034:3486 :		
№ п/п	Наименование характеристики	Значение характеристики
1	2	3
10.	Иные сведения	-
4. Пояснения к сведениям об уточняемом земельном участке с кадастровым номером 39:15:121034:3486 :		
1.	Исправление границ земельного участка в связи с пересечением границ участка с объектом капитального строительства (многоквартирный жилой дом)	

Сведения об уточняемых земельных участках, необходимые для исправления реестровых ошибок в сведениях о местоположении их границ

1. Сведения о характерных точках границ уточняемого земельного участка с кадастровым номером 39:15:121034:3489 :

Система координат МСК-39, зона 1

Зона № 1

Обозначение характерных точек границ	Координаты, м				Метод определения координат	Формулы, примененные для расчета средней квадратической погрешности определения координат характерных точек границ (Mt), с подставленными в такие формулы значениями и итоговые (вычисленные) значения Mt, м	Описание закрепле ния точки
	содержатся в Едином государственном реестре недвижимости		определены в результате выполнения комплексных кадастровых работ				
	X	Y	X	Y			
1	2	3	4	5	6	7	8
672	357480.57	1186123.05	357480.57	1186123.05	Метод спутниковых геодезических измерений (определений)	$Mt = \sqrt{(m_0^2 + m_1^2)}=0.1$	-
673	357477.67	1186143.67	357477.67	1186143.67	Метод спутниковых геодезических измерений (определений)	$Mt = \sqrt{(m_0^2 + m_1^2)}=0.1$	-
674	357466.52	1186141.98	357466.52	1186141.98	Метод спутниковых геодезических измерений (определений)	$Mt = \sqrt{(m_0^2 + m_1^2)}=0.1$	-
675	357469.17	1186128.72	357469.17	1186128.72	Метод спутниковых геодезических измерений (определений)	$Mt = \sqrt{(m_0^2 + m_1^2)}=0.1$	-
676	357454.66	1186111.81	357454.57	1186113.55	Метод спутниковых геодезических измерений (определений)	$Mt = \sqrt{(m_0^2 + m_1^2)}=0.1$	-
н840У	-	-	357454.18	1186113.50	Метод спутниковых геодезических измерений (определений)	$Mt = \sqrt{(m_0^2 + m_1^2)}=0.1$	-
н841У	-	-	357443.71	1186112.03	Метод спутниковых геодезических измерений (определений)	$Mt = \sqrt{(m_0^2 + m_1^2)}=0.1$	-
677	357431.26	1186108.56	357431.91	1186110.25	Метод спутниковых геодезических измерений (определений)	$Mt = \sqrt{(m_0^2 + m_1^2)}=0.1$	-
678	357431.29	1186088.93	-	-	Метод спутниковых геодезических измерений (определений)	$Mt = \sqrt{(m_0^2 + m_1^2)}=0.1$	Иные способы закрепления границ

1. Сведения о характерных точках границ уточняемого земельного участка с кадастровым номером 39:15:121034:3489 :							
Система координат МСК-39, зона 1						Зона № 1	
Обозначение характерных точек границ	Координаты, м				Метод определения координат	Формулы, примененные для расчета средней квадратической погрешности определения координат характерных точек границ (Mt), с подставленными в такие формулы значениями и итоговые (вычисленные) значения Mt, м	Описание закрепле ния точки
	содержатся в Едином государственном реестре недвижимости		определены в результате выполнения комплексных кадастровых работ				
	X	Y	X	Y			
1	2	3	4	5	6	7	8
679	357431.60	1186088.65	357431.60	1186088.65	Метод спутниковых геодезических измерений (определений)	$Mt = \sqrt{(m_0^2 + m_1^2)}=0.1$	-
680	357436.26	1186084.56	357436.26	1186084.56	Метод спутниковых геодезических измерений (определений)	$Mt = \sqrt{(m_0^2 + m_1^2)}=0.1$	-
681	357463.29	1186087.97	357463.29	1186087.97	Метод спутниковых геодезических измерений (определений)	$Mt = \sqrt{(m_0^2 + m_1^2)}=0.1$	-
н59У	-	-	357462.63	1186096.59	Метод спутниковых геодезических измерений (определений)	$Mt = \sqrt{(m_0^2 + m_1^2)}=0.1$	-
н58У	-	-	357462.07	1186104.79	Метод спутниковых геодезических измерений (определений)	$Mt = \sqrt{(m_0^2 + m_1^2)}=0.1$	-
682	357462.21	1186103.13	357462.06	1186104.95	Метод спутниковых геодезических измерений (определений)	$Mt = \sqrt{(m_0^2 + m_1^2)}=0.1$	-
683	357475.31	1186122.36	357475.31	1186122.36	Метод спутниковых геодезических измерений (определений)	$Mt = \sqrt{(m_0^2 + m_1^2)}=0.1$	-
672	357480.57	1186123.05	357480.57	1186123.05	Метод спутниковых геодезических измерений (определений)	$Mt = \sqrt{(m_0^2 + m_1^2)}=0.1$	-
2. Сведения о частях границ уточняемого земельного участка с кадастровым номером 39:15:121034:3489 :							
Обозначение части границ		Горизонтальное проложение (S), м	Описание прохождения части границ	Сведения о согласовании местоположения границ (согласовано/спорное)			
от т.	до т.						
1	2	3	4	5			
672	673	20.82	-	-			

2. Сведения о частях границ уточняемого земельного участка с кадастровым номером 39:15:121034:3489 :				
Обозначение части границ		Горизонтальное проложение (S), м	Описание прохождения части границ	Сведения о согласовании местоположения границ (согласовано/спорное)
от т.	до т.			
1	2	3	4	5
673	674	11.28	-	-
674	675	13.52	-	-
675	676	21.05	-	-
676	н840У	0.39	-	-
н840У	н841У	10.57	-	-
н841У	677	11.93	-	-
677	679	21.60	-	-
679	680	6.20	-	-
680	681	27.24	-	-
681	н59У	8.65	-	-
н59У	н58У	8.22	-	-
н58У	682	0.16	-	-
682	683	21.88	-	-
683	672	5.31	-	-
3. Сведения о характеристиках уточняемого земельного участка с кадастровым номером 39:15:121034:3489 :				
№ п/п	Наименование характеристики	Значение характеристики		
1	2	3		
1.	Адрес земельного участка	-		
1.1.	Сведения о местоположении земельного участка (при отсутствии адреса) в структурированном в соответствии с федеральной информационной адресной системой виде	-		
1.2.	Дополнительные сведения о местоположении земельного участка	-		
2.	Площадь земельного участка ± величина погрешности определения (вычисления) площади ($P \pm \Delta P$), м ²	1188 ± 12		
3.	Формула, примененная для расчета предельной допустимой погрешности определения площади земельного участка, с подставленными значениями и итоговые (вычисленные) значения (ΔP), м ²	$\Delta P = 3.5 * M_t * \sqrt{P} = 3.5 * 0,1 * \sqrt{1188} = 12$		
4.	Площадь земельного участка согласно сведениям Единого государственного реестра недвижимости (Р _{кад}), м ²	1159		
5.	Оценка расхождения Р и Р _{кад} (Р - Р _{кад}), м ²	29		
6.	Предельные минимальный и максимальный размеры земельного участка (Р _{мин} и Р _{макс}), м ²	- -		
7.	Кадастровый номер или иной государственный учетный номер (инвентарный) объекта недвижимости, расположенного на земельном участке	39:15:121034:95		
8.	Вид (виды) разрешенного использования	-		
8.1.	Дополнительные сведения об использовании земельного участка	-		
9.	Сведения о земельных участках (землях общего пользования, территории общего пользования), посредством которых обеспечивается доступ	Земли общего пользования		
10.	Иные сведения	-		

4. Пояснения к сведениям об уточняемом земельном участке с кадастровым номером 39-15-121034-3489 .	
1.	Исправление границ земельного участка в связи с пересечением границ участка с объектом капитального строительства (многоквартирный жилой дом)

Сведения об уточняемых земельных участках, необходимые для исправления реестровых ошибок в сведениях о местоположении их границ

1. Сведения о характерных точках границ уточняемого земельного участка с кадастровым номером 39:15:121034:3495 :

Система координат МСК-39, зона 1

Зона № 1

Обозначение характерных точек границ	Координаты, м				Метод определения координат	Формулы, примененные для расчета средней квадратической погрешности определения координат характерных точек границ (Mt), с подставленными в такие формулы значениями и итоговые (вычисленные) значения Mt, м	Описание закрепле ния точки
	содержатся в Едином государственном реестре недвижимости		определены в результате выполнения комплексных кадастровых работ				
	X	Y	X	Y			
1	2	3	4	5	6	7	8
684	357492.15	1186157.06	357492.15	1186157.06	Метод спутниковых геодезических измерений (определений)	$Mt = \sqrt{(m_0^2 + m_1^2)}=0.1$	-
685	357490.62	1186166.63	357490.62	1186166.63	Метод спутниковых геодезических измерений (определений)	$Mt = \sqrt{(m_0^2 + m_1^2)}=0.1$	-
654	357488.12	1186181.47	357488.12	1186181.47	Метод спутниковых геодезических измерений (определений)	$Mt = \sqrt{(m_0^2 + m_1^2)}=0.1$	-
662	357451.39	1186180.81	357451.39	1186180.81	Метод спутниковых геодезических измерений (определений)	$Mt = \sqrt{(m_0^2 + m_1^2)}=0.1$	-
686	357432.92	1186180.56	357432.93	1186180.56	Метод спутниковых геодезических измерений (определений)	$Mt = \sqrt{(m_0^2 + m_1^2)}=0.1$	-
687	357432.56	1186155.52	-	-	Метод спутниковых геодезических измерений (определений)	$Mt = \sqrt{(m_0^2 + m_1^2)}=0.1$	Иные способы закрепления границ
688	357431.19	1186155.41	-	-	Метод спутниковых геодезических измерений (определений)	$Mt = \sqrt{(m_0^2 + m_1^2)}=0.1$	Иные способы закрепления границ
677	357431.26	1186108.56	357431.91	1186110.25	Метод спутниковых геодезических измерений (определений)	$Mt = \sqrt{(m_0^2 + m_1^2)}=0.1$	-
н841У	-	-	357443.71	1186112.03	Метод спутниковых геодезических измерений (определений)	$Mt = \sqrt{(m_0^2 + m_1^2)}=0.1$	-

1. Сведения о характерных точках границ уточняемого земельного участка с кадастровым номером 39:15:121034:3495 :							
Система координат МСК-39, зона 1						Зона № 1	
Обозначение характерных точек границ	Координаты, м				Метод определения координат	Формулы, примененные для расчета средней квадратической погрешности определения координат характерных точек границ (Mt), с подставленными в такие формулы значениями и итоговые (вычисленные) значения Mt, м	Описание закрепле ния точки
	содержатся в Едином государственном реестре недвижимости		определены в результате выполнения комплексных кадастровых работ				
	X	Y	X	Y			
1	2	3	4	5	6	7	8
н840У	-	-	357454.18	1186113.50	Метод спутниковых геодезических измерений (определений)	$Mt = \sqrt{(m_0^2 + m_1^2)}=0.1$	-
676	357454.66	1186111.81	357454.57	1186113.55	Метод спутниковых геодезических измерений (определений)	$Mt = \sqrt{(m_0^2 + m_1^2)}=0.1$	-
675	357469.17	1186128.72	357469.17	1186128.72	Метод спутниковых геодезических измерений (определений)	$Mt = \sqrt{(m_0^2 + m_1^2)}=0.1$	-
674	357466.52	1186141.98	357466.52	1186141.98	Метод спутниковых геодезических измерений (определений)	$Mt = \sqrt{(m_0^2 + m_1^2)}=0.1$	-
673	357477.67	1186143.67	357477.67	1186143.67	Метод спутниковых геодезических измерений (определений)	$Mt = \sqrt{(m_0^2 + m_1^2)}=0.1$	-
689	357476.42	1186155.01	357476.42	1186155.01	Метод спутниковых геодезических измерений (определений)	$Mt = \sqrt{(m_0^2 + m_1^2)}=0.1$	-
684	357492.15	1186157.06	357492.15	1186157.06	Метод спутниковых геодезических измерений (определений)	$Mt = \sqrt{(m_0^2 + m_1^2)}=0.1$	-
2. Сведения о частях границ уточняемого земельного участка с кадастровым номером 39:15:121034:3495 :							
Обозначение части границ		Горизонтальное проложение (S), м	Описание прохождения части границ	Сведения о согласовании местоположения границ (согласовано/спорное)			
от т.	до т.						
1	2	3	4	5			
684	685	9.69	-	-			
685	654	15.05	-	-			
654	662	36.74	-	-			
662	686	18.46	-	-			
686	677	70.32	-	-			

2. Сведения о частях границ уточняемого земельного участка с кадастровым номером 39:15:121034:3495 :				
Обозначение части границ		Горизонтальное проложение (S), м	Описание прохождения части границ	Сведения о согласовании местоположения границ (согласовано/спорное)
от т.	до т.			
1	2	3	4	5
677	н841У	11.93	-	-
н841У	н840У	10.57	-	-
н840У	676	0.39	-	-
676	675	21.05	-	-
675	674	13.52	-	-
674	673	11.28	-	-
673	689	11.41	-	-
689	684	15.86	-	-
3. Сведения о характеристиках уточняемого земельного участка с кадастровым номером 39:15:121034:3495 :				
№ п/п	Наименование характеристики		Значение характеристики	
1	2		3	
1.	Адрес земельного участка		-	
1.1.	Сведения о местоположении земельного участка (при отсутствии адреса) в структурированном в соответствии с федеральной информационной адресной системой виде		-	
1.2.	Дополнительные сведения о местоположении земельного участка		-	
2.	Площадь земельного участка ± величина погрешности определения (вычисления) площади (P ± ΔP), м2		3013 ± 19	
3.	Формула, примененная для расчета предельной допустимой погрешности определения площади земельного участка, с подставленными значениями и итоговые (вычисленные) значения (ΔP), м2		ΔP=3.5*Mt*√P=3.5*0,1*√3013=19	
4.	Площадь земельного участка согласно сведениям Единого государственного реестра недвижимости (Ркад), м2		3113	
5.	Оценка расхождения Р и Ркад (Р - Ркад), м2		100	
6.	Предельные минимальный и максимальный размеры земельного участка (Рмин и Рмакс), м2		- -	
7.	Кадастровый номер или иной государственный учетный номер (инвентарный) объекта недвижимости, расположенного на земельном участке		39:15:121034:98	
8.	Вид (виды) разрешенного использования		-	
8.1.	Дополнительные сведения об использовании земельного участка		-	
9.	Сведения о земельных участках (землях общего пользования, территории общего пользования), посредством которых обеспечивается доступ		Земли общего пользования	
10.	Иные сведения		-	
4. Пояснения к сведениям об уточняемом земельном участке с кадастровым номером 39:15:121034:3495 :				
1.	Исправление границ земельного участка в связи с пересечением границ участка с объектом капитального строительства (многоквартирный жилой дом)			

**Описание местоположения зданий, сооружений,
объектов незавершенного строительства на земельном участке**

**1. Сведения о характерных точках контура объекта недвижимости
с кадастровым номером : 39:15:121034:45 :**

Система координат МСК-39, зона 1

Зона № 1

Обозначение характерных точек контура	Содержатся в Едином государственном реестре недвижимости			Определены в ходе выполнения комплексных кадастровых работ			Метод опреде ления коор динат	Формулы, примененные для расчета средней квадратической погрешности определения координат характерных точек (Mt), м, с подставленными в такие формулы значениями и итоговые (вычисленные) значения Mt, м
	Координаты, м		Ради ус, м	Координаты, м		Ради ус, м		
	X	Y	R	X	Y	R		
1	2	3	4	5	6	7	8	9
н536О	-	-	-	357452.49	1186197.07	-	Метод спутниковых геодезических измерений (определений)	$Mt = \sqrt{(m_0^2 + m_1^2)}=0.1$
н537О	-	-	-	357451.31	1186208.04	-	Метод спутниковых геодезических измерений (определений)	$Mt = \sqrt{(m_0^2 + m_1^2)}=0.1$
н538О	-	-	-	357449.91	1186207.89	-	Метод спутниковых геодезических измерений (определений)	$Mt = \sqrt{(m_0^2 + m_1^2)}=0.1$
н539О	-	-	-	357449.32	1186213.42	-	Метод спутниковых геодезических измерений (определений)	$Mt = \sqrt{(m_0^2 + m_1^2)}=0.1$
н540О	-	-	-	357450.59	1186213.56	-	Метод спутниковых геодезических измерений (определений)	$Mt = \sqrt{(m_0^2 + m_1^2)}=0.1$
651	-	-	-	357449.41	1186224.56	-	Метод спутниковых геодезических измерений (определений)	$Mt = \sqrt{(m_0^2 + m_1^2)}=0.1$
н541О	-	-	-	357448.75	1186224.49	-	Метод спутниковых геодезических измерений (определений)	$Mt = \sqrt{(m_0^2 + m_1^2)}=0.1$
н542О	-	-	-	357438.42	1186223.38	-	Метод спутниковых геодезических измерений (определений)	$Mt = \sqrt{(m_0^2 + m_1^2)}=0.1$
н543О	-	-	-	357439.22	1186215.95	-	Метод спутниковых геодезических измерений (определений)	$Mt = \sqrt{(m_0^2 + m_1^2)}=0.1$

1. Сведения о характерных точках контура объекта недвижимости с кадастровым номером : 39:15:121034:45 :								
Система координат МСК-39, зона 1							Зона № 1	
Обозначение характерных точек контура	Содержатся в Едином государственном реестре недвижимости			Определены в ходе выполнения комплексных кадастровых работ			Метод опреде ления коор динат	Формулы, примененные для расчета средней квадратической погрешности определения координат характерных точек (Mt), м, с подставленными в такие формулы значениями и итоговые (вычисленные) значения Mt, м
	Координаты, м		Ради ус, м	Координаты, м		Ради ус, м		
	X	Y	R	X	Y	R		
1	2	3	4	5	6	7	8	9
н544О	-	-	-	357437.74	1186215.79	-	Метод спутниковых геодезических измерений (определений)	$Mt = \sqrt{(m_0^2 + m_1^2)}=0.1$
н545О	-	-	-	357439.08	1186203.24	-	Метод спутниковых геодезических измерений (определений)	$Mt = \sqrt{(m_0^2 + m_1^2)}=0.1$
н546О	-	-	-	357440.75	1186203.42	-	Метод спутниковых геодезических измерений (определений)	$Mt = \sqrt{(m_0^2 + m_1^2)}=0.1$
н547О	-	-	-	357441.56	1186195.89	-	Метод спутниковых геодезических измерений (определений)	$Mt = \sqrt{(m_0^2 + m_1^2)}=0.1$
н536О	-	-	-	357452.49	1186197.07	-	Метод спутниковых геодезических измерений (определений)	$Mt = \sqrt{(m_0^2 + m_1^2)}=0.1$
2. Сведения о характеристиках объекта недвижимости с кадастровым номером : 39:15:121034:45 :								
№ п/п	Наименование характеристики						Значение характеристики	
1	2						3	
1.	Вид объекта недвижимости						здание	
2.	Ранее присвоенный государственный учетный номер (инвентарный) здания, сооружения, объекта незавершенного строительства						-	
3.	Кадастровый номер земельного участка (земельных участков), в границах которого (которых) расположены здание, сооружение, объект незавершенного строительства						39:15:121034:3486	
4.	Уникальный учетный номер кадастрового квартала, в границах которого расположены здание, сооружение, объект незавершенного строительства						39:15:121034	
5.	Адрес здания, сооружения, объекта незавершенного строительства						-	

**2. Сведения о характеристиках объекта недвижимости
с кадастровым номером : 39:15:121034:45 :**

№ п/п	Наименование характеристики	Значение характеристики
1	2	3
5.1.	Сведения о местоположении здания, сооружения, объекта незавершенного строительства (при отсутствии адреса) в структурированном в соответствии с федеральной информационной адресной системой виде	-
5.2.	Дополнительные сведения о местоположении	-
6.	Иные сведения	-

3. Пояснения к сведениям об объекте недвижимости с кадастровым номером 39:15:121034:45 :

1.	-
----	---

**Описание местоположения зданий, сооружений,
объектов незавершенного строительства на земельном участке**

**1. Сведения о характерных точках контура объекта недвижимости
с кадастровым номером : 39:15:121034:46 :**

Система координат МСК-39, зона 1

Зона № 1

Обозначение характерных точек контура	Содержатся в Едином государственном реестре недвижимости			Определены в ходе выполнения комплексных кадастровых работ			Метод опреде ления коор динат	Формулы, примененные для расчета средней квадратической погрешности определения координат характерных точек (Mt), м, с подставленными в такие формулы значениями и итоговые (вычисленные) значения Mt, м
	Координаты, м		Ради ус, м	Координаты, м		Ради ус, м		
	X	Y	R	X	Y	R		
1	2	3	4	5	6	7	8	9
н548О	-	-	-	357457.78	1186558.05	-	Метод спутниковых геодезических измерений (определений)	$Mt = \sqrt{(m_0^2 + m_1^2)}=0.1$
н549О	-	-	-	357386.99	1186544.49	-	Метод спутниковых геодезических измерений (определений)	$Mt = \sqrt{(m_0^2 + m_1^2)}=0.1$
н550О	-	-	-	357389.30	1186532.15	-	Метод спутниковых геодезических измерений (определений)	$Mt = \sqrt{(m_0^2 + m_1^2)}=0.1$
н551О	-	-	-	357460.28	1186545.88	-	Метод спутниковых геодезических измерений (определений)	$Mt = \sqrt{(m_0^2 + m_1^2)}=0.1$
н548О	-	-	-	357457.78	1186558.05	-	Метод спутниковых геодезических измерений (определений)	$Mt = \sqrt{(m_0^2 + m_1^2)}=0.1$

**2. Сведения о характеристиках объекта недвижимости
с кадастровым номером : 39:15:121034:46 :**

№ п/п	Наименование характеристики	Значение характеристики
1	2	3
1.	Вид объекта недвижимости	здание
2.	Ранее присвоенный государственный учетный номер (инвентарный) здания, сооружения, объекта незавершенного строительства	-
3.	Кадастровый номер земельного участка (земельных участков), в границах которого (которых) расположены здание, сооружение, объект незавершенного строительства	39:15:121034:2889
4.	Уникальный учетный номер кадастрового квартала, в границах которого расположены здание, сооружение, объект незавершенного строительства	39:15:121034
5.	Адрес здания, сооружения, объекта незавершенного строительства	-

**2. Сведения о характеристиках объекта недвижимости
с кадастровым номером : 39:15:121034:46 :**

№ п/п	Наименование характеристики	Значение характеристики
1	2	3
5.1.	Сведения о местоположении здания, сооружения, объекта незавершенного строительства (при отсутствии адреса) в структурированном в соответствии с федеральной информационной адресной системой виде	-
5.2.	Дополнительные сведения о местоположении	-
6.	Иные сведения	-

3. Пояснения к сведениям об объекте недвижимости с кадастровым номером 39:15:121034:46 :

1.	-
----	---

**Описание местоположения зданий, сооружений,
объектов незавершенного строительства на земельном участке**

**1. Сведения о характерных точках контура объекта недвижимости
с кадастровым номером : 39:15:121034:47 :**

Система координат МСК-39, зона 1

Зона № 1

Обозначение характерных точек контура	Содержатся в Едином государственном реестре недвижимости			Определены в ходе выполнения комплексных кадастровых работ			Метод опреде ления коор динат	Формулы, примененные для расчета средней квадратической погрешности определения координат характерных точек (Mt), м, с подставленными в такие формулы значениями и итоговые (вычисленные) значения Mt, м
	Координаты, м		Ради ус, м	Координаты, м		Ради ус, м		
	X	Y	R	X	Y	R		
1	2	3	4	5	6	7	8	9
н542О	-	-	-	357438.42	1186223.38	-	Метод спутниковых геодезических измерений (определений)	$Mt = \sqrt{(m_0^2 + m_1^2)}=0.1$
н541О	-	-	-	357448.75	1186224.49	-	Метод спутниковых геодезических измерений (определений)	$Mt = \sqrt{(m_0^2 + m_1^2)}=0.1$
н552О	-	-	-	357448.09	1186230.57	-	Метод спутниковых геодезических измерений (определений)	$Mt = \sqrt{(m_0^2 + m_1^2)}=0.1$
646	-	-	-	357450.93	1186230.88	-	Метод спутниковых геодезических измерений (определений)	$Mt = \sqrt{(m_0^2 + m_1^2)}=0.1$
н62О	-	-	-	357449.70	1186242.20	-	Метод спутниковых геодезических измерений (определений)	$Mt = \sqrt{(m_0^2 + m_1^2)}=0.1$
н61О	-	-	-	357449.57	1186243.36	-	Метод спутниковых геодезических измерений (определений)	$Mt = \sqrt{(m_0^2 + m_1^2)}=0.1$
н553О	-	-	-	357449.10	1186243.32	-	Метод спутниковых геодезических измерений (определений)	$Mt = \sqrt{(m_0^2 + m_1^2)}=0.1$
н554О	-	-	-	357449.19	1186242.54	-	Метод спутниковых геодезических измерений (определений)	$Mt = \sqrt{(m_0^2 + m_1^2)}=0.1$
н555О	-	-	-	357446.31	1186242.22	-	Метод спутниковых геодезических измерений (определений)	$Mt = \sqrt{(m_0^2 + m_1^2)}=0.1$

1. Сведения о характерных точках контура объекта недвижимости с кадастровым номером : 39:15:121034:47 :

Система координат МСК-39, зона 1							Зона № 1	
Обозначение характерных точек контура	Содержатся в Едином государственном реестре недвижимости			Определены в ходе выполнения комплексных кадастровых работ			Метод опреде ления коор динат	Формулы, примененные для расчета средней квадратической погрешности определения координат характерных точек (Mt), м, с подставленными в такие формулы значениями и итоговые (вычисленные) значения Mt, м
	Координаты, м		Ради ус, м	Координаты, м		Ради ус, м		
	X	Y	R	X	Y	R		
1	2	3	4	5	6	7	8	9
н556О	-	-	-	357445.45	1186241.08	-	Метод спутниковых геодезических измерений (определений)	$Mt = \sqrt{(m_0^2 + m_1^2)}=0.1$
н557О	-	-	-	357444.01	1186240.93	-	Метод спутниковых геодезических измерений (определений)	$Mt = \sqrt{(m_0^2 + m_1^2)}=0.1$
н558О	-	-	-	357443.22	1186241.55	-	Метод спутниковых геодезических измерений (определений)	$Mt = \sqrt{(m_0^2 + m_1^2)}=0.1$
н559О	-	-	-	357440.28	1186241.35	-	Метод спутниковых геодезических измерений (определений)	$Mt = \sqrt{(m_0^2 + m_1^2)}=0.1$
н560О	-	-	-	357440.17	1186242.35	-	Метод спутниковых геодезических измерений (определений)	$Mt = \sqrt{(m_0^2 + m_1^2)}=0.1$
н561О	-	-	-	357439.74	1186242.31	-	Метод спутниковых геодезических измерений (определений)	$Mt = \sqrt{(m_0^2 + m_1^2)}=0.1$
н562О	-	-	-	357439.86	1186240.99	-	Метод спутниковых геодезических измерений (определений)	$Mt = \sqrt{(m_0^2 + m_1^2)}=0.1$
н563О	-	-	-	357436.23	1186240.54	-	Метод спутниковых геодезических измерений (определений)	$Mt = \sqrt{(m_0^2 + m_1^2)}=0.1$
н564О	-	-	-	357436.62	1186237.01	-	Метод спутниковых геодезических измерений (определений)	$Mt = \sqrt{(m_0^2 + m_1^2)}=0.1$
н565О	-	-	-	357435.35	1186236.87	-	Метод спутниковых геодезических измерений (определений)	$Mt = \sqrt{(m_0^2 + m_1^2)}=0.1$

1. Сведения о характерных точках контура объекта недвижимости с кадастровым номером : 39:15:121034:47 :								
Система координат МСК-39, зона 1							Зона № 1	
Обозначение характерных точек контура	Содержатся в Едином государственном реестре недвижимости			Определены в ходе выполнения комплексных кадастровых работ			Метод опреде ления коор динат	Формулы, примененные для расчета средней квадратической погрешности определения координат характерных точек (Mt), м, с подставленными в такие формулы значениями и итоговые (вычисленные) значения Mt, м
	Координаты, м		Ради ус, м	Координаты, м		Ради ус, м		
X	Y	R	X	Y	R			
1	2	3	4	5	6	7	8	9
н566О	-	-	-	357435.40	1186236.41	-	Метод спутниковых геодезических измерений (определений)	$Mt = \sqrt{(m_0^2 + m_1^2)}=0.1$
н567О	-	-	-	357436.67	1186236.55	-	Метод спутниковых геодезических измерений (определений)	$Mt = \sqrt{(m_0^2 + m_1^2)}=0.1$
н568О	-	-	-	357436.93	1186233.59	-	Метод спутниковых геодезических измерений (определений)	$Mt = \sqrt{(m_0^2 + m_1^2)}=0.1$
н569О	-	-	-	357437.88	1186233.10	-	Метод спутниковых геодезических измерений (определений)	$Mt = \sqrt{(m_0^2 + m_1^2)}=0.1$
н570О	-	-	-	357438.04	1186231.55	-	Метод спутниковых геодезических измерений (определений)	$Mt = \sqrt{(m_0^2 + m_1^2)}=0.1$
н571О	-	-	-	357437.62	1186230.91	-	Метод спутниковых геодезических измерений (определений)	$Mt = \sqrt{(m_0^2 + m_1^2)}=0.1$
н542О	-	-	-	357438.42	1186223.38	-	Метод спутниковых геодезических измерений (определений)	$Mt = \sqrt{(m_0^2 + m_1^2)}=0.1$
2. Сведения о характеристиках объекта недвижимости с кадастровым номером : 39:15:121034:47 :								
№ п/п	Наименование характеристики					Значение характеристики		
1	2					3		
1.	Вид объекта недвижимости					здание		
2.	Ранее присвоенный государственный учетный номер (инвентарный) здания, сооружения, объекта незавершенного строительства					-		

2. Сведения о характеристиках объекта недвижимости с кадастровым номером : 39:15:121034:47 :

№ п/п	Наименование характеристики	Значение характеристики
1	2	3
3.	Кадастровый номер земельного участка (земельных участков), в границах которого (которых) расположены здание, сооружение, объект незавершенного строительства	39:15:121034:3484
4.	Уникальный учетный номер кадастрового квартала, в границах которого расположены здание, сооружение, объект незавершенного строительства	39:15:121034
5.	Адрес здания, сооружения, объекта незавершенного строительства	-
5.1.	Сведения о местоположении здания, сооружения, объекта незавершенного строительства (при отсутствии адреса) в структурированном в соответствии с федеральной информационной адресной системой виде	-
5.2.	Дополнительные сведения о местоположении	-
6.	Иные сведения	-

3. Пояснения к сведениям об объекте недвижимости с кадастровым номером 39:15:121034:47 :

1.	-
----	---

**Описание местоположения зданий, сооружений,
объектов незавершенного строительства на земельном участке**

**1. Сведения о характерных точках контура объекта недвижимости
с кадастровым номером : 39:15:121034:48 :**

Система координат МСК-39, зона 1

Зона № 1

Обозначение характерных точек контура	Содержатся в Едином государственном реестре недвижимости			Определены в ходе выполнения комплексных кадастровых работ			Метод опреде ления коор динат	Формулы, примененные для расчета средней квадратической погрешности определения координат характерных точек (Mt), м, с подставленными в такие формулы значениями и итоговые (вычисленные) значения Mt, м
	Координаты, м		Ради ус, м	Координаты, м		Ради ус, м		
	X	Y	R	X	Y	R		
1	2	3	4	5	6	7	8	9
н572О	-	-	-	357500.56	1186184.48	-	Метод спутниковых геодезических измерений (определений)	$Mt = \sqrt{(m_0^2 + m_1^2)}=0.1$
н573О	-	-	-	357500.78	1186184.35	-	Метод спутниковых геодезических измерений (определений)	$Mt = \sqrt{(m_0^2 + m_1^2)}=0.1$
н574О	-	-	-	357509.79	1186185.69	-	Метод спутниковых геодезических измерений (определений)	$Mt = \sqrt{(m_0^2 + m_1^2)}=0.1$
н575О	-	-	-	357509.58	1186187.15	-	Метод спутниковых геодезических измерений (определений)	$Mt = \sqrt{(m_0^2 + m_1^2)}=0.1$
н576О	-	-	-	357512.28	1186187.55	-	Метод спутниковых геодезических измерений (определений)	$Mt = \sqrt{(m_0^2 + m_1^2)}=0.1$
н577О	-	-	-	357512.49	1186186.07	-	Метод спутниковых геодезических измерений (определений)	$Mt = \sqrt{(m_0^2 + m_1^2)}=0.1$
н578О	-	-	-	357518.60	1186186.99	-	Метод спутниковых геодезических измерений (определений)	$Mt = \sqrt{(m_0^2 + m_1^2)}=0.1$
н579О	-	-	-	357518.75	1186187.22	-	Метод спутниковых геодезических измерений (определений)	$Mt = \sqrt{(m_0^2 + m_1^2)}=0.1$
н580О	-	-	-	357518.56	1186188.48	-	Метод спутниковых геодезических измерений (определений)	$Mt = \sqrt{(m_0^2 + m_1^2)}=0.1$

1. Сведения о характерных точках контура объекта недвижимости с кадастровым номером : 39:15:121034:48 :

Система координат МСК-39, зона 1							Зона № 1	
Обозначение характерных точек контура	Содержатся в Едином государственном реестре недвижимости			Определены в ходе выполнения комплексных кадастровых работ			Метод опреде ления коор динат	Формулы, примененные для расчета средней квадратической погрешности определения координат характерных точек (Mt), м, с подставленными в такие формулы значениями и итоговые (вычисленные) значения Mt, м
	Координаты, м		Ради ус, м	Координаты, м		Ради ус, м		
	X	Y	R	X	Y	R		
1	2	3	4	5	6	7	8	9
н581О	-	-	-	357522.68	1186189.09	-	Метод спутниковых геодезических измерений (определений)	$Mt = \sqrt{(m_0^2 + m_1^2)}=0.1$
н582О	-	-	-	357522.89	1186187.66	-	Метод спутниковых геодезических измерений (определений)	$Mt = \sqrt{(m_0^2 + m_1^2)}=0.1$
н583О	-	-	-	357523.14	1186187.71	-	Метод спутниковых геодезических измерений (определений)	$Mt = \sqrt{(m_0^2 + m_1^2)}=0.1$
н584О	-	-	-	357522.93	1186189.13	-	Метод спутниковых геодезических измерений (определений)	$Mt = \sqrt{(m_0^2 + m_1^2)}=0.1$
н585О	-	-	-	357525.83	1186189.56	-	Метод спутниковых геодезических измерений (определений)	$Mt = \sqrt{(m_0^2 + m_1^2)}=0.1$
н586О	-	-	-	357526.01	1186189.79	-	Метод спутниковых геодезических измерений (определений)	$Mt = \sqrt{(m_0^2 + m_1^2)}=0.1$
н587О	-	-	-	357524.40	1186200.36	-	Метод спутниковых геодезических измерений (определений)	$Mt = \sqrt{(m_0^2 + m_1^2)}=0.1$
н588О	-	-	-	357524.21	1186200.49	-	Метод спутниковых геодезических измерений (определений)	$Mt = \sqrt{(m_0^2 + m_1^2)}=0.1$
н589О	-	-	-	357513.96	1186198.97	-	Метод спутниковых геодезических измерений (определений)	$Mt = \sqrt{(m_0^2 + m_1^2)}=0.1$
н590О	-	-	-	357513.75	1186200.33	-	Метод спутниковых геодезических измерений (определений)	$Mt = \sqrt{(m_0^2 + m_1^2)}=0.1$

1. Сведения о характерных точках контура объекта недвижимости с кадастровым номером : 39:15:121034:48 :

Система координат МСК-39, зона 1							Зона № 1	
Обозначение характерных точек контура	Содержатся в Едином государственном реестре недвижимости			Определены в ходе выполнения комплексных кадастровых работ			Метод опреде ления коор динат	Формулы, примененные для расчета средней квадратической погрешности определения координат характерных точек (Mt), м, с подставленными в такие формулы значениями и итоговые (вычисленные) значения Mt, м
	Координаты, м		Ради ус, м	Координаты, м		Ради ус, м		
	X	Y	R	X	Y	R		
1	2	3	4	5	6	7	8	9
н591О	-	-	-	357513.57	1186200.43	-	Метод спутниковых геодезических измерений (определений)	$Mt = \sqrt{(m_0^2 + m_1^2)}=0.1$
н592О	-	-	-	357510.36	1186199.94	-	Метод спутниковых геодезических измерений (определений)	$Mt = \sqrt{(m_0^2 + m_1^2)}=0.1$
н593О	-	-	-	357510.21	1186199.74	-	Метод спутниковых геодезических измерений (определений)	$Mt = \sqrt{(m_0^2 + m_1^2)}=0.1$
н594О	-	-	-	357510.41	1186198.44	-	Метод спутниковых геодезических измерений (определений)	$Mt = \sqrt{(m_0^2 + m_1^2)}=0.1$
н595О	-	-	-	357505.19	1186197.66	-	Метод спутниковых геодезических измерений (определений)	$Mt = \sqrt{(m_0^2 + m_1^2)}=0.1$
н596О	-	-	-	357504.98	1186198.91	-	Метод спутниковых геодезических измерений (определений)	$Mt = \sqrt{(m_0^2 + m_1^2)}=0.1$
н597О	-	-	-	357504.71	1186199.16	-	Метод спутниковых геодезических измерений (определений)	$Mt = \sqrt{(m_0^2 + m_1^2)}=0.1$
н598О	-	-	-	357501.52	1186198.63	-	Метод спутниковых геодезических измерений (определений)	$Mt = \sqrt{(m_0^2 + m_1^2)}=0.1$
н599О	-	-	-	357501.38	1186198.44	-	Метод спутниковых геодезических измерений (определений)	$Mt = \sqrt{(m_0^2 + m_1^2)}=0.1$
н600О	-	-	-	357501.57	1186197.13	-	Метод спутниковых геодезических измерений (определений)	$Mt = \sqrt{(m_0^2 + m_1^2)}=0.1$

1. Сведения о характерных точках контура объекта недвижимости с кадастровым номером : 39:15:121034:48 :

Система координат МСК-39, зона 1							Зона № 1	
Обозначение характерных точек контура	Содержатся в Едином государственном реестре недвижимости			Определены в ходе выполнения комплексных кадастровых работ			Метод опреде ления коор динат	Формулы, примененные для расчета средней квадратической погрешности определения координат характерных точек (Mt), м, с подставленными в такие формулы значениями и итоговые (вычисленные) значения Mt, м
	Координаты, м		Ради ус, м	Координаты, м		Ради ус, м		
	X	Y	R	X	Y	R		
1	2	3	4	5	6	7	8	9
н601О	-	-	-	357491.40	1186195.62	-	Метод спутниковых геодезических измерений (определений)	$Mt = \sqrt{(m_0^2 + m_1^2)}=0.1$
н602О	-	-	-	357491.21	1186195.43	-	Метод спутниковых геодезических измерений (определений)	$Mt = \sqrt{(m_0^2 + m_1^2)}=0.1$
н603О	-	-	-	357492.92	1186184.82	-	Метод спутниковых геодезических измерений (определений)	$Mt = \sqrt{(m_0^2 + m_1^2)}=0.1$
н604О	-	-	-	357493.13	1186184.70	-	Метод спутниковых геодезических измерений (определений)	$Mt = \sqrt{(m_0^2 + m_1^2)}=0.1$
н605О	-	-	-	357496.14	1186185.15	-	Метод спутниковых геодезических измерений (определений)	$Mt = \sqrt{(m_0^2 + m_1^2)}=0.1$
н606О	-	-	-	357496.36	1186183.66	-	Метод спутниковых геодезических измерений (определений)	$Mt = \sqrt{(m_0^2 + m_1^2)}=0.1$
н607О	-	-	-	357496.54	1186183.69	-	Метод спутниковых геодезических измерений (определений)	$Mt = \sqrt{(m_0^2 + m_1^2)}=0.1$
н608О	-	-	-	357496.32	1186185.18	-	Метод спутниковых геодезических измерений (определений)	$Mt = \sqrt{(m_0^2 + m_1^2)}=0.1$
н609О	-	-	-	357500.37	1186185.78	-	Метод спутниковых геодезических измерений (определений)	$Mt = \sqrt{(m_0^2 + m_1^2)}=0.1$
н572О	-	-	-	357500.56	1186184.48	-	Метод спутниковых геодезических измерений (определений)	$Mt = \sqrt{(m_0^2 + m_1^2)}=0.1$

2. Сведения о характеристиках объекта недвижимости с кадастровым номером : 39:15:121034:48 :

№ п/п	Наименование характеристики	Значение характеристики
1	2	3
1.	Вид объекта недвижимости	здание
2.	Ранее присвоенный государственный учетный номер (инвентарный) здания, сооружения, объекта незавершенного строительства	-
3.	Кадастровый номер земельного участка (земельных участков), в границах которого (которых) расположены здание, сооружение, объект незавершенного строительства	39:15:121034:3485
4.	Уникальный учетный номер кадастрового квартала, в границах которого расположены здание, сооружение, объект незавершенного строительства	39:15:121034
5.	Адрес здания, сооружения, объекта незавершенного строительства	-
5.1.	Сведения о местоположении здания, сооружения, объекта незавершенного строительства (при отсутствии адреса) в структурированном в соответствии с федеральной информационной адресной системой виде	-
5.2.	Дополнительные сведения о местоположении	-
6.	Иные сведения	-

3. Пояснения к сведениям об объекте недвижимости с кадастровым номером 39:15:121034:48 :

1.	-
----	---

**Описание местоположения зданий, сооружений,
объектов незавершенного строительства на земельном участке**

**1. Сведения о характерных точках контура объекта недвижимости
с кадастровым номером : 39:15:121034:49 :**

Система координат МСК-39, зона 1

Зона № 1

Обозначение характерных точек контура	Содержатся в Едином государственном реестре недвижимости			Определены в ходе выполнения комплексных кадастровых работ			Метод опреде ления коор динат	Формулы, примененные для расчета средней квадратической погрешности определения координат характерных точек (Mt), м, с подставленными в такие формулы значениями и итоговые (вычисленные) значения Mt, м
	Координаты, м		Ради ус, м	Координаты, м		Ради ус, м		
	X	Y	R	X	Y	R		
1	2	3	4	5	6	7	8	9
н610О	-	-	-	357404.54	1186475.56	-	Метод спутниковых геодезических измерений (определений)	$Mt = \sqrt{(m_0^2 + m_1^2)}=0.1$
н611О	-	-	-	357475.27	1186489.30	-	Метод спутниковых геодезических измерений (определений)	$Mt = \sqrt{(m_0^2 + m_1^2)}=0.1$
н612О	-	-	-	357472.98	1186501.18	-	Метод спутниковых геодезических измерений (определений)	$Mt = \sqrt{(m_0^2 + m_1^2)}=0.1$
н613О	-	-	-	357402.23	1186487.47	-	Метод спутниковых геодезических измерений (определений)	$Mt = \sqrt{(m_0^2 + m_1^2)}=0.1$
н610О	-	-	-	357404.54	1186475.56	-	Метод спутниковых геодезических измерений (определений)	$Mt = \sqrt{(m_0^2 + m_1^2)}=0.1$

**2. Сведения о характеристиках объекта недвижимости
с кадастровым номером : 39:15:121034:49 :**

№ п/п	Наименование характеристики	Значение характеристики
1	2	3
1.	Вид объекта недвижимости	здание
2.	Ранее присвоенный государственный учетный номер (инвентарный) здания, сооружения, объекта незавершенного строительства	-
3.	Кадастровый номер земельного участка (земельных участков), в границах которого (которых) расположены здание, сооружение, объект незавершенного строительства	39:15:121034:704
4.	Уникальный учетный номер кадастрового квартала, в границах которого расположены здание, сооружение, объект незавершенного строительства	39:15:121034
5.	Адрес здания, сооружения, объекта незавершенного строительства	-

2. Сведения о характеристиках объекта недвижимости с кадастровым номером : 39:15:121034:49 :

№ п/п	Наименование характеристики	Значение характеристики
1	2	3
5.1.	Сведения о местоположении здания, сооружения, объекта незавершенного строительства (при отсутствии адреса) в структурированном в соответствии с федеральной информационной адресной системой виде	-
5.2.	Дополнительные сведения о местоположении	-
6.	Иные сведения	-

3. Пояснения к сведениям об объекте недвижимости с кадастровым номером 39:15:121034:49 :

1.	-
----	---

**Описание местоположения зданий, сооружений,
объектов незавершенного строительства на земельном участке**

**1. Сведения о характерных точках контура объекта недвижимости
с кадастровым номером : 39:15:121034:50 :**

Система координат МСК-39, зона 1

Зона № 1

Обозначение характерных точек контура	Содержатся в Едином государственном реестре недвижимости			Определены в ходе выполнения комплексных кадастровых работ			Метод опреде ления коор динат	Формулы, примененные для расчета средней квадратической погрешности определения координат характерных точек (Mt), м, с подставленными в такие формулы значениями и итоговые (вычисленные) значения Mt, м
	Координаты, м		Ради ус, м	Координаты, м		Ради ус, м		
	X	Y	R	X	Y	R		
1	2	3	4	5	6	7	8	9
н614О	-	-	-	357510.16	1186141.28	-	Метод спутниковых геодезических измерений (определений)	$Mt = \sqrt{(m_0^2 + m_1^2)}=0.1$
н615О	-	-	-	357513.35	1186141.81	-	Метод спутниковых геодезических измерений (определений)	$Mt = \sqrt{(m_0^2 + m_1^2)}=0.1$
н616О	-	-	-	357513.08	1186143.43	-	Метод спутниковых геодезических измерений (определений)	$Mt = \sqrt{(m_0^2 + m_1^2)}=0.1$
н617О	-	-	-	357518.66	1186144.35	-	Метод спутниковых геодезических измерений (определений)	$Mt = \sqrt{(m_0^2 + m_1^2)}=0.1$
н618О	-	-	-	357518.90	1186142.91	-	Метод спутниковых геодезических измерений (определений)	$Mt = \sqrt{(m_0^2 + m_1^2)}=0.1$
н619О	-	-	-	357522.49	1186143.50	-	Метод спутниковых геодезических измерений (определений)	$Mt = \sqrt{(m_0^2 + m_1^2)}=0.1$
н620О	-	-	-	357522.24	1186144.98	-	Метод спутниковых геодезических измерений (определений)	$Mt = \sqrt{(m_0^2 + m_1^2)}=0.1$
н621О	-	-	-	357532.42	1186146.29	-	Метод спутниковых геодезических измерений (определений)	$Mt = \sqrt{(m_0^2 + m_1^2)}=0.1$
н622О	-	-	-	357532.67	1186146.57	-	Метод спутниковых геодезических измерений (определений)	$Mt = \sqrt{(m_0^2 + m_1^2)}=0.1$

1. Сведения о характерных точках контура объекта недвижимости с кадастровым номером : 39:15:121034:50 :

Система координат МСК-39, зона 1							Зона № 1	
Обозначение характерных точек контура	Содержатся в Едином государственном реестре недвижимости			Определены в ходе выполнения комплексных кадастровых работ			Метод опреде ления коор динат	Формулы, примененные для расчета средней квадратической погрешности определения координат характерных точек (Mt), м, с подставленными в такие формулы значениями и итоговые (вычисленные) значения Mt, м
	Координаты, м		Ради ус, м	Координаты, м		Ради ус, м		
	X	Y	R	X	Y	R		
1	2	3	4	5	6	7	8	9
н623О	-	-	-	357530.89	1186157.21	-	Метод спутниковых геодезических измерений (определений)	$Mt = \sqrt{(m_0^2 + m_1^2)}=0.1$
н624О	-	-	-	357530.76	1186157.32	-	Метод спутниковых геодезических измерений (определений)	$Mt = \sqrt{(m_0^2 + m_1^2)}=0.1$
н625О	-	-	-	357527.77	1186156.87	-	Метод спутниковых геодезических измерений (определений)	$Mt = \sqrt{(m_0^2 + m_1^2)}=0.1$
н626О	-	-	-	357527.56	1186158.28	-	Метод спутниковых геодезических измерений (определений)	$Mt = \sqrt{(m_0^2 + m_1^2)}=0.1$
н627О	-	-	-	357514.00	1186156.35	-	Метод спутниковых геодезических измерений (определений)	$Mt = \sqrt{(m_0^2 + m_1^2)}=0.1$
н628О	-	-	-	357514.23	1186154.81	-	Метод спутниковых геодезических измерений (определений)	$Mt = \sqrt{(m_0^2 + m_1^2)}=0.1$
н629О	-	-	-	357511.58	1186154.41	-	Метод спутниковых геодезических измерений (определений)	$Mt = \sqrt{(m_0^2 + m_1^2)}=0.1$
н630О	-	-	-	357511.34	1186156.03	-	Метод спутниковых геодезических измерений (определений)	$Mt = \sqrt{(m_0^2 + m_1^2)}=0.1$
н631О	-	-	-	357505.12	1186154.93	-	Метод спутниковых геодезических измерений (определений)	$Mt = \sqrt{(m_0^2 + m_1^2)}=0.1$
н632О	-	-	-	357504.96	1186154.68	-	Метод спутниковых геодезических измерений (определений)	$Mt = \sqrt{(m_0^2 + m_1^2)}=0.1$

1. Сведения о характерных точках контура объекта недвижимости с кадастровым номером : 39:15:121034:50 :

Система координат МСК-39, зона 1							Зона № 1	
Обозначение характерных точек контура	Содержатся в Едином государственном реестре недвижимости			Определены в ходе выполнения комплексных кадастровых работ			Метод опреде ления коор динат	Формулы, примененные для расчета средней квадратической погрешности определения координат характерных точек (Mt), м, с подставленными в такие формулы значениями и итоговые (вычисленные) значения Mt, м
	Координаты, м		Ради ус, м	Координаты, м		Ради ус, м		
	X	Y	R	X	Y	R		
1	2	3	4	5	6	7	8	9
н633О	-	-	-	357505.15	1186153.43	-	Метод спутниковых геодезических измерений (определений)	$Mt = \sqrt{(m_0^2 + m_1^2)}=0.1$
н634О	-	-	-	357501.08	1186152.83	-	Метод спутниковых геодезических измерений (определений)	$Mt = \sqrt{(m_0^2 + m_1^2)}=0.1$
н635О	-	-	-	357500.87	1186154.25	-	Метод спутниковых геодезических измерений (определений)	$Mt = \sqrt{(m_0^2 + m_1^2)}=0.1$
н636О	-	-	-	357500.67	1186154.21	-	Метод спутниковых геодезических измерений (определений)	$Mt = \sqrt{(m_0^2 + m_1^2)}=0.1$
н637О	-	-	-	357500.87	1186152.80	-	Метод спутниковых геодезических измерений (определений)	$Mt = \sqrt{(m_0^2 + m_1^2)}=0.1$
н638О	-	-	-	357497.90	1186152.33	-	Метод спутниковых геодезических измерений (определений)	$Mt = \sqrt{(m_0^2 + m_1^2)}=0.1$
н639О	-	-	-	357497.75	1186152.14	-	Метод спутниковых геодезических измерений (определений)	$Mt = \sqrt{(m_0^2 + m_1^2)}=0.1$
н640О	-	-	-	357499.55	1186141.57	-	Метод спутниковых геодезических измерений (определений)	$Mt = \sqrt{(m_0^2 + m_1^2)}=0.1$
н641О	-	-	-	357499.80	1186141.42	-	Метод спутниковых геодезических измерений (определений)	$Mt = \sqrt{(m_0^2 + m_1^2)}=0.1$
н642О	-	-	-	357509.86	1186143.11	-	Метод спутниковых геодезических измерений (определений)	$Mt = \sqrt{(m_0^2 + m_1^2)}=0.1$

1. Сведения о характерных точках контура объекта недвижимости с кадастровым номером : 39:15:121034:50 :								
Система координат МСК-39, зона 1							Зона № 1	
Обозначение характерных точек контура	Содержатся в Едином государственном реестре недвижимости			Определены в ходе выполнения комплексных кадастровых работ			Метод опреде ления коор динат	Формулы, примененные для расчета средней квадратической погрешности определения координат характерных точек (Mt), м, с подставленными в такие формулы значениями и итоговые (вычисленные) значения Mt, м
	X	Y	R	X	Y	R		
1	2	3	4	5	6	7	8	9
н614О	-	-	-	357510.16	1186141.28	-	Метод спутниковых геодезических измерений (определений)	$Mt = \sqrt{(m_0^2 + m_1^2)} = 0.1$
2. Сведения о характеристиках объекта недвижимости с кадастровым номером : 39:15:121034:50 :								
№ п/п	Наименование характеристики						Значение характеристики	
1	2						3	
1.	Вид объекта недвижимости						здание	
2.	Ранее присвоенный государственный учетный номер (инвентарный) здания, сооружения, объекта незавершенного строительства						-	
3.	Кадастровый номер земельного участка (земельных участков), в границах которого (которых) расположены здание, сооружение, объект незавершенного строительства						39:15:121034:3496	
4.	Уникальный учетный номер кадастрового квартала, в границах которого расположены здание, сооружение, объект незавершенного строительства						39:15:121034	
5.	Адрес здания, сооружения, объекта незавершенного строительства						-	
5.1.	Сведения о местоположении здания, сооружения, объекта незавершенного строительства (при отсутствии адреса) в структурированном в соответствии с федеральной информационной адресной системой виде						-	
5.2.	Дополнительные сведения о местоположении						-	
6.	Иные сведения						-	
3. Пояснения к сведениям об объекте недвижимости с кадастровым номером 39:15:121034:50 :								
1.	-							

**Описание местоположения зданий, сооружений,
объектов незавершенного строительства на земельном участке**

**1. Сведения о характерных точках контура объекта недвижимости
с кадастровым номером : 39:15:121034:51 :**

Система координат МСК-39, зона 1

Зона № 1

Обозначение характерных точек контура	Содержатся в Едином государственном реестре недвижимости			Определены в ходе выполнения комплексных кадастровых работ			Метод опреде ления коор динат	Формулы, примененные для расчета средней квадратической погрешности определения координат характерных точек (Mt), м, с подставленными в такие формулы значениями и итоговые (вычисленные) значения Mt, м
	Координаты, м		Ради ус, м	Координаты, м		Ради ус, м		
	X	Y	R	X	Y	R		
1	2	3	4	5	6	7	8	9
н643О	-	-	-	357499.49	1186228.63	-	Метод спутниковых геодезических измерений (определений)	$Mt = \sqrt{(m_0^2 + m_1^2)}=0.1$
н644О	-	-	-	357499.71	1186228.49	-	Метод спутниковых геодезических измерений (определений)	$Mt = \sqrt{(m_0^2 + m_1^2)}=0.1$
н645О	-	-	-	357508.71	1186230.06	-	Метод спутниковых геодезических измерений (определений)	$Mt = \sqrt{(m_0^2 + m_1^2)}=0.1$
н646О	-	-	-	357508.45	1186231.44	-	Метод спутниковых геодезических измерений (определений)	$Mt = \sqrt{(m_0^2 + m_1^2)}=0.1$
н647О	-	-	-	357510.88	1186231.84	-	Метод спутниковых геодезических измерений (определений)	$Mt = \sqrt{(m_0^2 + m_1^2)}=0.1$
н648О	-	-	-	357511.08	1186230.55	-	Метод спутниковых геодезических измерений (определений)	$Mt = \sqrt{(m_0^2 + m_1^2)}=0.1$
н649О	-	-	-	357511.24	1186230.46	-	Метод спутниковых геодезических измерений (определений)	$Mt = \sqrt{(m_0^2 + m_1^2)}=0.1$
н650О	-	-	-	357517.63	1186231.46	-	Метод спутниковых геодезических измерений (определений)	$Mt = \sqrt{(m_0^2 + m_1^2)}=0.1$
н651О	-	-	-	357517.77	1186231.60	-	Метод спутниковых геодезических измерений (определений)	$Mt = \sqrt{(m_0^2 + m_1^2)}=0.1$

1. Сведения о характерных точках контура объекта недвижимости с кадастровым номером : 39:15:121034:51 :

Система координат МСК-39, зона 1							Зона № 1	
Обозначение характерных точек контура	Содержатся в Едином государственном реестре недвижимости			Определены в ходе выполнения комплексных кадастровых работ			Метод опреде ления коор динат	Формулы, примененные для расчета средней квадратической погрешности определения координат характерных точек (Mt), м, с подставленными в такие формулы значениями и итоговые (вычисленные) значения Mt, м
	Координаты, м		Ради ус, м	Координаты, м		Ради ус, м		
	X	Y	R	X	Y	R		
1	2	3	4	5	6	7	8	9
н652О	-	-	-	357517.55	1186232.94	-	Метод спутниковых геодезических измерений (определений)	$Mt = \sqrt{(m_0^2 + m_1^2)}=0.1$
н653О	-	-	-	357521.58	1186233.61	-	Метод спутниковых геодезических измерений (определений)	$Mt = \sqrt{(m_0^2 + m_1^2)}=0.1$
н654О	-	-	-	357521.82	1186232.13	-	Метод спутниковых геодезических измерений (определений)	$Mt = \sqrt{(m_0^2 + m_1^2)}=0.1$
н655О	-	-	-	357522.03	1186232.17	-	Метод спутниковых геодезических измерений (определений)	$Mt = \sqrt{(m_0^2 + m_1^2)}=0.1$
н656О	-	-	-	357521.79	1186233.64	-	Метод спутниковых геодезических измерений (определений)	$Mt = \sqrt{(m_0^2 + m_1^2)}=0.1$
н657О	-	-	-	357525.00	1186234.18	-	Метод спутниковых геодезических измерений (определений)	$Mt = \sqrt{(m_0^2 + m_1^2)}=0.1$
н658О	-	-	-	357525.11	1186234.32	-	Метод спутниковых геодезических измерений (определений)	$Mt = \sqrt{(m_0^2 + m_1^2)}=0.1$
н659О	-	-	-	357523.35	1186244.95	-	Метод спутниковых геодезических измерений (определений)	$Mt = \sqrt{(m_0^2 + m_1^2)}=0.1$
н660О	-	-	-	357523.20	1186245.04	-	Метод спутниковых геодезических измерений (определений)	$Mt = \sqrt{(m_0^2 + m_1^2)}=0.1$
н661О	-	-	-	357512.99	1186243.35	-	Метод спутниковых геодезических измерений (определений)	$Mt = \sqrt{(m_0^2 + m_1^2)}=0.1$

1. Сведения о характерных точках контура объекта недвижимости с кадастровым номером : 39:15:121034:51 :

Система координат МСК-39, зона 1							Зона № 1	
Обозначение характерных точек контура	Содержатся в Едином государственном реестре недвижимости			Определены в ходе выполнения комплексных кадастровых работ			Метод опреде ления коор динат	Формулы, примененные для расчета средней квадратической погрешности определения координат характерных точек (Mt), м, с подставленными в такие формулы значениями и итоговые (вычисленные) значения Mt, м
	Координаты, м		Ради ус, м	Координаты, м		Ради ус, м		
	X	Y	R	X	Y	R		
1	2	3	4	5	6	7	8	9
н662О	-	-	-	357512.75	1186244.69	-	Метод спутниковых геодезических измерений (определений)	$Mt = \sqrt{(m_0^2 + m_1^2)}=0.1$
н663О	-	-	-	357512.57	1186244.82	-	Метод спутниковых геодезических измерений (определений)	$Mt = \sqrt{(m_0^2 + m_1^2)}=0.1$
н664О	-	-	-	357509.39	1186244.27	-	Метод спутниковых геодезических измерений (определений)	$Mt = \sqrt{(m_0^2 + m_1^2)}=0.1$
н665О	-	-	-	357509.25	1186244.09	-	Метод спутниковых геодезических измерений (определений)	$Mt = \sqrt{(m_0^2 + m_1^2)}=0.1$
н666О	-	-	-	357509.48	1186242.77	-	Метод спутниковых геодезических измерений (определений)	$Mt = \sqrt{(m_0^2 + m_1^2)}=0.1$
н667О	-	-	-	357504.08	1186241.88	-	Метод спутниковых геодезических измерений (определений)	$Mt = \sqrt{(m_0^2 + m_1^2)}=0.1$
н668О	-	-	-	357503.86	1186243.20	-	Метод спутниковых геодезических измерений (определений)	$Mt = \sqrt{(m_0^2 + m_1^2)}=0.1$
н669О	-	-	-	357503.68	1186243.35	-	Метод спутниковых геодезических измерений (определений)	$Mt = \sqrt{(m_0^2 + m_1^2)}=0.1$
н670О	-	-	-	357500.46	1186242.82	-	Метод спутниковых геодезических измерений (определений)	$Mt = \sqrt{(m_0^2 + m_1^2)}=0.1$
н671О	-	-	-	357500.32	1186242.61	-	Метод спутниковых геодезических измерений (определений)	$Mt = \sqrt{(m_0^2 + m_1^2)}=0.1$

1. Сведения о характерных точках контура объекта недвижимости с кадастровым номером : 39:15:121034:51 :

Система координат МСК-39, зона 1							Зона № 1	
Обозначение характерных точек контура	Содержатся в Едином государственном реестре недвижимости			Определены в ходе выполнения комплексных кадастровых работ			Метод опреде ления коор динат	Формулы, примененные для расчета средней квадратической погрешности определения координат характерных точек (Mt), м, с подставленными в такие формулы значениями и итоговые (вычисленные) значения Mt, м
	Координаты, м		Ради ус, м	Координаты, м		Ради ус, м		
	X	Y	R	X	Y	R		
1	2	3	4	5	6	7	8	9
н672О	-	-	-	357500.54	1186241.29	-	Метод спутниковых геодезических измерений (определений)	$Mt = \sqrt{(m_0^2 + m_1^2)}=0.1$
н673О	-	-	-	357490.33	1186239.60	-	Метод спутниковых геодезических измерений (определений)	$Mt = \sqrt{(m_0^2 + m_1^2)}=0.1$
н674О	-	-	-	357490.20	1186239.42	-	Метод спутниковых геодезических измерений (определений)	$Mt = \sqrt{(m_0^2 + m_1^2)}=0.1$
н675О	-	-	-	357491.90	1186228.86	-	Метод спутниковых геодезических измерений (определений)	$Mt = \sqrt{(m_0^2 + m_1^2)}=0.1$
н676О	-	-	-	357492.09	1186228.74	-	Метод спутниковых геодезических измерений (определений)	$Mt = \sqrt{(m_0^2 + m_1^2)}=0.1$
н677О	-	-	-	357492.28	1186227.34	-	Метод спутниковых геодезических измерений (определений)	$Mt = \sqrt{(m_0^2 + m_1^2)}=0.1$
н678О	-	-	-	357495.51	1186227.80	-	Метод спутниковых геодезических измерений (определений)	$Mt = \sqrt{(m_0^2 + m_1^2)}=0.1$
н679О	-	-	-	357495.26	1186229.26	-	Метод спутниковых геодезических измерений (определений)	$Mt = \sqrt{(m_0^2 + m_1^2)}=0.1$
н680О	-	-	-	357499.27	1186229.92	-	Метод спутниковых геодезических измерений (определений)	$Mt = \sqrt{(m_0^2 + m_1^2)}=0.1$
н643О	-	-	-	357499.49	1186228.63	-	Метод спутниковых геодезических измерений (определений)	$Mt = \sqrt{(m_0^2 + m_1^2)}=0.1$

2. Сведения о характеристиках объекта недвижимости с кадастровым номером : 39:15:121034:51 :

№ п/п	Наименование характеристики	Значение характеристики
1	2	3
1.	Вид объекта недвижимости	здание
2.	Ранее присвоенный государственный учетный номер (инвентарный) здания, сооружения, объекта незавершенного строительства	-
3.	Кадастровый номер земельного участка (земельных участков), в границах которого (которых) расположены здание, сооружение, объект незавершенного строительства	39:15:121034:3488
4.	Уникальный учетный номер кадастрового квартала, в границах которого расположены здание, сооружение, объект незавершенного строительства	39:15:121034
5.	Адрес здания, сооружения, объекта незавершенного строительства	-
5.1.	Сведения о местоположении здания, сооружения, объекта незавершенного строительства (при отсутствии адреса) в структурированном в соответствии с федеральной информационной адресной системой виде	-
5.2.	Дополнительные сведения о местоположении	-
6.	Иные сведения	-

3. Пояснения к сведениям об объекте недвижимости с кадастровым номером 39:15:121034:51 :

1.	-
----	---

**Описание местоположения зданий, сооружений,
объектов незавершенного строительства на земельном участке**

**1. Сведения о характерных точках контура объекта недвижимости
с кадастровым номером : 39:15:121034:52 :**

Система координат МСК-39, зона 1

Зона № 1

Обозначение характерных точек контура	Содержатся в Едином государственном реестре недвижимости			Определены в ходе выполнения комплексных кадастровых работ			Метод опреде ления коор динат	Формулы, примененные для расчета средней квадратической погрешности определения координат характерных точек (Mt), м, с подставленными в такие формулы значениями и итоговые (вычисленные) значения Mt, м
	Координаты, м		Ради ус, м	Координаты, м		Ради ус, м		
	X	Y	R	X	Y	R		
1	2	3	4	5	6	7	8	9
н681О	-	-	-	357463.93	1186094.12	-	Метод спутниковых геодезических измерений (определений)	$Mt = \sqrt{(m_0^2 + m_1^2)}=0.1$
н682О	-	-	-	357471.26	1186095.16	-	Метод спутниковых геодезических измерений (определений)	$Mt = \sqrt{(m_0^2 + m_1^2)}=0.1$
н683О	-	-	-	357471.44	1186093.85	-	Метод спутниковых геодезических измерений (определений)	$Mt = \sqrt{(m_0^2 + m_1^2)}=0.1$
н684О	-	-	-	357471.70	1186093.67	-	Метод спутниковых геодезических измерений (определений)	$Mt = \sqrt{(m_0^2 + m_1^2)}=0.1$
н685О	-	-	-	357483.81	1186095.39	-	Метод спутниковых геодезических измерений (определений)	$Mt = \sqrt{(m_0^2 + m_1^2)}=0.1$
н686О	-	-	-	357484.01	1186095.58	-	Метод спутниковых геодезических измерений (определений)	$Mt = \sqrt{(m_0^2 + m_1^2)}=0.1$
н687О	-	-	-	357483.75	1186096.96	-	Метод спутниковых геодезических измерений (определений)	$Mt = \sqrt{(m_0^2 + m_1^2)}=0.1$
н688О	-	-	-	357497.94	1186099.00	-	Метод спутниковых геодезических измерений (определений)	$Mt = \sqrt{(m_0^2 + m_1^2)}=0.1$
н689О	-	-	-	357498.16	1186097.67	-	Метод спутниковых геодезических измерений (определений)	$Mt = \sqrt{(m_0^2 + m_1^2)}=0.1$

1. Сведения о характерных точках контура объекта недвижимости с кадастровым номером : 39:15:121034:52 :

Система координат МСК-39, зона 1							Зона № 1	
Обозначение характерных точек контура	Содержатся в Едином государственном реестре недвижимости			Определены в ходе выполнения комплексных кадастровых работ			Метод опреде ления коор динат	Формулы, примененные для расчета средней квадратической погрешности определения координат характерных точек (Mt), м, с подставленными в такие формулы значениями и итоговые (вычисленные) значения Mt, м
	Координаты, м		Ради ус, м	Координаты, м		Ради ус, м		
	X	Y	R	X	Y	R		
1	2	3	4	5	6	7	8	9
н690О	-	-	-	357498.38	1186097.48	-	Метод спутниковых геодезических измерений (определений)	$Mt = \sqrt{(m_0^2 + m_1^2)}=0.1$
н691О	-	-	-	357504.56	1186098.36	-	Метод спутниковых геодезических измерений (определений)	$Mt = \sqrt{(m_0^2 + m_1^2)}=0.1$
н692О	-	-	-	357504.75	1186098.65	-	Метод спутниковых геодезических измерений (определений)	$Mt = \sqrt{(m_0^2 + m_1^2)}=0.1$
н693О	-	-	-	357504.54	1186099.95	-	Метод спутниковых геодезических измерений (определений)	$Mt = \sqrt{(m_0^2 + m_1^2)}=0.1$
н694О	-	-	-	357518.74	1186101.98	-	Метод спутниковых геодезических измерений (определений)	$Mt = \sqrt{(m_0^2 + m_1^2)}=0.1$
н695О	-	-	-	357518.94	1186100.57	-	Метод спутниковых геодезических измерений (определений)	$Mt = \sqrt{(m_0^2 + m_1^2)}=0.1$
н696О	-	-	-	357519.10	1186100.44	-	Метод спутниковых геодезических измерений (определений)	$Mt = \sqrt{(m_0^2 + m_1^2)}=0.1$
н697О	-	-	-	357531.24	1186102.12	-	Метод спутниковых геодезических измерений (определений)	$Mt = \sqrt{(m_0^2 + m_1^2)}=0.1$
н698О	-	-	-	357531.44	1186102.32	-	Метод спутниковых геодезических измерений (определений)	$Mt = \sqrt{(m_0^2 + m_1^2)}=0.1$
н699О	-	-	-	357531.24	1186103.78	-	Метод спутниковых геодезических измерений (определений)	$Mt = \sqrt{(m_0^2 + m_1^2)}=0.1$

1. Сведения о характерных точках контура объекта недвижимости с кадастровым номером : 39:15:121034:52 :

Система координат МСК-39, зона 1							Зона № 1	
Обозначение характерных точек контура	Содержатся в Едином государственном реестре недвижимости			Определены в ходе выполнения комплексных кадастровых работ			Метод опреде ления коор динат	Формулы, примененные для расчета средней квадратической погрешности определения координат характерных точек (Mt), м, с подставленными в такие формулы значениями и итоговые (вычисленные) значения Mt, м
	Координаты, м		Ради ус, м	Координаты, м		Ради ус, м		
	X	Y	R	X	Y	R		
1	2	3	4	5	6	7	8	9
н700О	-	-	-	357538.58	1186104.83	-	Метод спутниковых геодезических измерений (определений)	$Mt = \sqrt{(m_0^2 + m_1^2)}=0.1$
н701О	-	-	-	357537.09	1186115.49	-	Метод спутниковых геодезических измерений (определений)	$Mt = \sqrt{(m_0^2 + m_1^2)}=0.1$
н702О	-	-	-	357526.23	1186114.13	-	Метод спутниковых геодезических измерений (определений)	$Mt = \sqrt{(m_0^2 + m_1^2)}=0.1$
н703О	-	-	-	357526.06	1186113.97	-	Метод спутниковых геодезических измерений (определений)	$Mt = \sqrt{(m_0^2 + m_1^2)}=0.1$
н704О	-	-	-	357526.25	1186112.61	-	Метод спутниковых геодезических измерений (определений)	$Mt = \sqrt{(m_0^2 + m_1^2)}=0.1$
н705О	-	-	-	357520.90	1186111.92	-	Метод спутниковых геодезических измерений (определений)	$Mt = \sqrt{(m_0^2 + m_1^2)}=0.1$
н706О	-	-	-	357520.71	1186113.05	-	Метод спутниковых геодезических измерений (определений)	$Mt = \sqrt{(m_0^2 + m_1^2)}=0.1$
н707О	-	-	-	357520.33	1186113.25	-	Метод спутниковых геодезических измерений (определений)	$Mt = \sqrt{(m_0^2 + m_1^2)}=0.1$
н708О	-	-	-	357502.46	1186110.67	-	Метод спутниковых геодезических измерений (определений)	$Mt = \sqrt{(m_0^2 + m_1^2)}=0.1$
н709О	-	-	-	357502.25	1186110.45	-	Метод спутниковых геодезических измерений (определений)	$Mt = \sqrt{(m_0^2 + m_1^2)}=0.1$

1. Сведения о характерных точках контура объекта недвижимости с кадастровым номером : 39:15:121034:52 :

Система координат МСК-39, зона 1							Зона № 1	
Обозначение характерных точек контура	Содержатся в Едином государственном реестре недвижимости			Определены в ходе выполнения комплексных кадастровых работ			Метод опреде ления коор динат	Формулы, примененные для расчета средней квадратической погрешности определения координат характерных точек (Mt), м, с подставленными в такие формулы значениями и итоговые (вычисленные) значения Mt, м
	Координаты, м		Ради ус, м	Координаты, м		Ради ус, м		
	X	Y	R	X	Y	R		
1	2	3	4	5	6	7	8	9
н710О	-	-	-	357502.45	1186109.21	-	Метод спутниковых геодезических измерений (определений)	$Mt = \sqrt{(m_0^2 + m_1^2)}=0.1$
н711О	-	-	-	357497.09	1186108.37	-	Метод спутниковых геодезических измерений (определений)	$Mt = \sqrt{(m_0^2 + m_1^2)}=0.1$
н712О	-	-	-	357496.94	1186109.62	-	Метод спутниковых геодезических измерений (определений)	$Mt = \sqrt{(m_0^2 + m_1^2)}=0.1$
н713О	-	-	-	357496.68	1186109.82	-	Метод спутниковых геодезических измерений (определений)	$Mt = \sqrt{(m_0^2 + m_1^2)}=0.1$
н714О	-	-	-	357478.80	1186107.34	-	Метод спутниковых геодезических измерений (определений)	$Mt = \sqrt{(m_0^2 + m_1^2)}=0.1$
н715О	-	-	-	357478.60	1186107.05	-	Метод спутниковых геодезических измерений (определений)	$Mt = \sqrt{(m_0^2 + m_1^2)}=0.1$
н716О	-	-	-	357478.77	1186105.85	-	Метод спутниковых геодезических измерений (определений)	$Mt = \sqrt{(m_0^2 + m_1^2)}=0.1$
н717О	-	-	-	357473.31	1186105.10	-	Метод спутниковых геодезических измерений (определений)	$Mt = \sqrt{(m_0^2 + m_1^2)}=0.1$
н718О	-	-	-	357473.15	1186106.30	-	Метод спутниковых геодезических измерений (определений)	$Mt = \sqrt{(m_0^2 + m_1^2)}=0.1$
н719О	-	-	-	357472.91	1186106.50	-	Метод спутниковых геодезических измерений (определений)	$Mt = \sqrt{(m_0^2 + m_1^2)}=0.1$

1. Сведения о характерных точках контура объекта недвижимости с кадастровым номером : 39:15:121034:52 :								
Система координат МСК-39, зона 1							Зона № 1	
Обозначение характерных точек контура	Содержатся в Едином государственном реестре недвижимости			Определены в ходе выполнения комплексных кадастровых работ			Метод опреде ления коор динат	Формулы, примененные для расчета средней квадратической погрешности определения координат характерных точек (Mt), м, с подставленными в такие формулы значениями и итоговые (вычисленные) значения Mt, м
	Координаты, м		Ради ус, м	Координаты, м		Ради ус, м		
	X	Y	R	X	Y	R		
1	2	3	4	5	6	7	8	9
682	-	-	-	357462.06	1186104.95	-	Метод спутниковых геодезических измерений (определений)	$Mt = \sqrt{(m_0^2 + m_1^2)}=0.1$
н59О	-	-	-	357462.63	1186096.59	-	Метод спутниковых геодезических измерений (определений)	$Mt = \sqrt{(m_0^2 + m_1^2)}=0.1$
н720О	-	-	-	357463.50	1186096.73	-	Метод спутниковых геодезических измерений (определений)	$Mt = \sqrt{(m_0^2 + m_1^2)}=0.1$
н681О	-	-	-	357463.93	1186094.12	-	Метод спутниковых геодезических измерений (определений)	$Mt = \sqrt{(m_0^2 + m_1^2)}=0.1$
2. Сведения о характеристиках объекта недвижимости с кадастровым номером : 39:15:121034:52 :								
№ п/п	Наименование характеристики						Значение характеристики	
1	2						3	
1.	Вид объекта недвижимости						здание	
2.	Ранее присвоенный государственный учетный номер (инвентарный) здания, сооружения, объекта незавершенного строительства						-	
3.	Кадастровый номер земельного участка (земельных участков), в границах которого (которых) расположены здание, сооружение, объект незавершенного строительства						-	
4.	Уникальный учетный номер кадастрового квартала, в границах которого расположены здание, сооружение, объект незавершенного строительства						39:15:121034	
5.	Адрес здания, сооружения, объекта незавершенного строительства						-	
5.1.	Сведения о местоположении здания, сооружения, объекта незавершенного строительства (при отсутствии адреса) в структурированном в соответствии с федеральной информационной адресной системой виде						-	
5.2.	Дополнительные сведения о местоположении						-	
6.	Иные сведения						-	

3. Пояснения к сведениям об объекте недвижимости с кадастровым номером 39:15:121034:52 :

1.

-

**Описание местоположения зданий, сооружений,
объектов незавершенного строительства на земельном участке**

**1. Сведения о характерных точках контура объекта недвижимости
с кадастровым номером : 39:15:121034:53 :**

Система координат МСК-39, зона 1

Зона № 1

Обозначение характерных точек контура	Содержатся в Едином государственном реестре недвижимости			Определены в ходе выполнения комплексных кадастровых работ			Метод опреде ления коор динат	Формулы, примененные для расчета средней квадратической погрешности определения координат характерных точек (Mt), м, с подставленными в такие формулы значениями и итоговые (вычисленные) значения Mt, м
	Координаты, м		Ради ус, м	Координаты, м		Ради ус, м		
	X	Y	R	X	Y	R		
1	2	3	4	5	6	7	8	9
н721О	-	-	-	357476.41	1186234.12	-	Метод спутниковых геодезических измерений (определений)	$Mt = \sqrt{(m_0^2 + m_1^2)}=0.1$
н722О	-	-	-	357475.25	1186244.78	-	Метод спутниковых геодезических измерений (определений)	$Mt = \sqrt{(m_0^2 + m_1^2)}=0.1$
н723О	-	-	-	357475.09	1186244.94	-	Метод спутниковых геодезических измерений (определений)	$Mt = \sqrt{(m_0^2 + m_1^2)}=0.1$
н724О	-	-	-	357467.79	1186244.16	-	Метод спутниковых геодезических измерений (определений)	$Mt = \sqrt{(m_0^2 + m_1^2)}=0.1$
н725О	-	-	-	357467.65	1186245.39	-	Метод спутниковых геодезических измерений (определений)	$Mt = \sqrt{(m_0^2 + m_1^2)}=0.1$
н726О	-	-	-	357467.49	1186245.56	-	Метод спутниковых геодезических измерений (определений)	$Mt = \sqrt{(m_0^2 + m_1^2)}=0.1$
н727О	-	-	-	357461.29	1186244.86	-	Метод спутниковых геодезических измерений (определений)	$Mt = \sqrt{(m_0^2 + m_1^2)}=0.1$
н728О	-	-	-	357461.15	1186244.66	-	Метод спутниковых геодезических измерений (определений)	$Mt = \sqrt{(m_0^2 + m_1^2)}=0.1$
н729О	-	-	-	357461.28	1186243.45	-	Метод спутниковых геодезических измерений (определений)	$Mt = \sqrt{(m_0^2 + m_1^2)}=0.1$

1. Сведения о характерных точках контура объекта недвижимости с кадастровым номером : 39:15:121034:53 :

Система координат МСК-39, зона 1							Зона № 1	
Обозначение характерных точек контура	Содержатся в Едином государственном реестре недвижимости			Определены в ходе выполнения комплексных кадастровых работ			Метод опреде ления коор динат	Формулы, примененные для расчета средней квадратической погрешности определения координат характерных точек (Mt), м, с подставленными в такие формулы значениями и итоговые (вычисленные) значения Mt, м
	Координаты, м		Ради ус, м	Координаты, м		Ради ус, м		
	X	Y	R	X	Y	R		
1	2	3	4	5	6	7	8	9
н730О	-	-	-	357453.18	1186242.57	-	Метод спутниковых геодезических измерений (определений)	$Mt = \sqrt{(m_0^2 + m_1^2)}=0.1$
н731О	-	-	-	357453.06	1186243.72	-	Метод спутниковых геодезических измерений (определений)	$Mt = \sqrt{(m_0^2 + m_1^2)}=0.1$
н732О	-	-	-	357452.61	1186243.68	-	Метод спутниковых геодезических измерений (определений)	$Mt = \sqrt{(m_0^2 + m_1^2)}=0.1$
н733О	-	-	-	357452.74	1186242.53	-	Метод спутниковых геодезических измерений (определений)	$Mt = \sqrt{(m_0^2 + m_1^2)}=0.1$
н62О	-	-	-	357449.70	1186242.20	-	Метод спутниковых геодезических измерений (определений)	$Mt = \sqrt{(m_0^2 + m_1^2)}=0.1$
646	-	-	-	357450.93	1186230.88	-	Метод спутниковых геодезических измерений (определений)	$Mt = \sqrt{(m_0^2 + m_1^2)}=0.1$
н734О	-	-	-	357454.25	1186231.24	-	Метод спутниковых геодезических измерений (определений)	$Mt = \sqrt{(m_0^2 + m_1^2)}=0.1$
н735О	-	-	-	357454.44	1186231.49	-	Метод спутниковых геодезических измерений (определений)	$Mt = \sqrt{(m_0^2 + m_1^2)}=0.1$
н736О	-	-	-	357454.98	1186231.55	-	Метод спутниковых геодезических измерений (определений)	$Mt = \sqrt{(m_0^2 + m_1^2)}=0.1$
н737О	-	-	-	357455.18	1186231.32	-	Метод спутниковых геодезических измерений (определений)	$Mt = \sqrt{(m_0^2 + m_1^2)}=0.1$

1. Сведения о характерных точках контура объекта недвижимости с кадастровым номером : 39:15:121034:53 :

Система координат МСК-39, зона 1							Зона № 1	
Обозначение характерных точек контура	Содержатся в Едином государственном реестре недвижимости			Определены в ходе выполнения комплексных кадастровых работ			Метод опреде ления коор динат	Формулы, примененные для расчета средней квадратической погрешности определения координат характерных точек (Mt), м, с подставленными в такие формулы значениями и итоговые (вычисленные) значения Mt, м
	Координаты, м		Ради ус, м	Координаты, м		Ради ус, м		
	X	Y	R	X	Y	R		
1	2	3	4	5	6	7	8	9
н738О	-	-	-	357458.33	1186231.67	-	Метод спутниковых геодезических измерений (определений)	$Mt = \sqrt{(m_0^2 + m_1^2)}=0.1$
н739О	-	-	-	357458.43	1186230.63	-	Метод спутниковых геодезических измерений (определений)	$Mt = \sqrt{(m_0^2 + m_1^2)}=0.1$
н740О	-	-	-	357460.99	1186230.88	-	Метод спутниковых геодезических измерений (определений)	$Mt = \sqrt{(m_0^2 + m_1^2)}=0.1$
н741О	-	-	-	357460.88	1186231.95	-	Метод спутниковых геодезических измерений (определений)	$Mt = \sqrt{(m_0^2 + m_1^2)}=0.1$
н742О	-	-	-	357462.99	1186232.17	-	Метод спутниковых геодезических измерений (определений)	$Mt = \sqrt{(m_0^2 + m_1^2)}=0.1$
н743О	-	-	-	357462.80	1186233.90	-	Метод спутниковых геодезических измерений (определений)	$Mt = \sqrt{(m_0^2 + m_1^2)}=0.1$
н744О	-	-	-	357468.30	1186234.50	-	Метод спутниковых геодезических измерений (определений)	$Mt = \sqrt{(m_0^2 + m_1^2)}=0.1$
н745О	-	-	-	357468.58	1186231.85	-	Метод спутниковых геодезических измерений (определений)	$Mt = \sqrt{(m_0^2 + m_1^2)}=0.1$
н746О	-	-	-	357473.37	1186232.38	-	Метод спутниковых геодезических измерений (определений)	$Mt = \sqrt{(m_0^2 + m_1^2)}=0.1$
н747О	-	-	-	357473.23	1186233.60	-	Метод спутниковых геодезических измерений (определений)	$Mt = \sqrt{(m_0^2 + m_1^2)}=0.1$

1. Сведения о характерных точках контура объекта недвижимости с кадастровым номером : 39:15:121034:53 :								
Система координат МСК-39, зона 1							Зона № 1	
Обозначение характерных точек контура	Содержатся в Едином государственном реестре недвижимости			Определены в ходе выполнения комплексных кадастровых работ			Метод опреде ления коор динат	Формулы, примененные для расчета средней квадратической погрешности определения координат характерных точек (Mt), м, с подставленными в такие формулы значениями и итоговые (вычисленные) значения Mt, м
	Координаты, м		Ради ус, м	Координаты, м		Ради ус, м		
	X	Y	R	X	Y	R		
1	2	3	4	5	6	7	8	9
н748О	-	-	-	357476.25	1186233.93	-	Метод спутниковых геодезических измерений (определений)	$Mt = \sqrt{(m_0^2 + m_1^2)}=0.1$
н721О	-	-	-	357476.41	1186234.12	-	Метод спутниковых геодезических измерений (определений)	$Mt = \sqrt{(m_0^2 + m_1^2)}=0.1$
2. Сведения о характеристиках объекта недвижимости с кадастровым номером : 39:15:121034:53 :								
№ п/п	Наименование характеристики						Значение характеристики	
1	2						3	
1.	Вид объекта недвижимости						здание	
2.	Ранее присвоенный государственный учетный номер (инвентарный) здания, сооружения, объекта незавершенного строительства						-	
3.	Кадастровый номер земельного участка (земельных участков), в границах которого (которых) расположены здание, сооружение, объект незавершенного строительства						-	
4.	Уникальный учетный номер кадастрового квартала, в границах которого расположены здание, сооружение, объект незавершенного строительства						39:15:121034	
5.	Адрес здания, сооружения, объекта незавершенного строительства						-	
5.1.	Сведения о местоположении здания, сооружения, объекта незавершенного строительства (при отсутствии адреса) в структурированном в соответствии с федеральной информационной адресной системой виде						-	
5.2.	Дополнительные сведения о местоположении						-	
6.	Иные сведения						-	
3. Пояснения к сведениям об объекте недвижимости с кадастровым номером 39:15:121034:53 :								
1.	-							

**Описание местоположения зданий, сооружений,
объектов незавершенного строительства на земельном участке**

**1. Сведения о характерных точках контура объекта недвижимости
с кадастровым номером : 39:15:121034:54 :**

Система координат МСК-39, зона 1

Зона № 1

Обозначение характерных точек контура	Содержатся в Едином государственном реестре недвижимости			Определены в ходе выполнения комплексных кадастровых работ			Метод опреде ления коор динат	Формулы, примененные для расчета средней квадратической погрешности определения координат характерных точек (Mt), м, с подставленными в такие формулы значениями и итоговые (вычисленные) значения Mt, м
	Координаты, м		Ради ус, м	Координаты, м		Ради ус, м		
	X	Y	R	X	Y	R		
1	2	3	4	5	6	7	8	9
н749О	-	-	-	357433.31	1186396.39	-	Метод спутниковых геодезических измерений (определений)	$Mt = \sqrt{(m_0^2 + m_1^2)}=0.1$
н750О	-	-	-	357449.85	1186406.93	-	Метод спутниковых геодезических измерений (определений)	$Mt = \sqrt{(m_0^2 + m_1^2)}=0.1$
н751О	-	-	-	357445.37	1186414.00	-	Метод спутниковых геодезических измерений (определений)	$Mt = \sqrt{(m_0^2 + m_1^2)}=0.1$
н752О	-	-	-	357436.53	1186408.43	-	Метод спутниковых геодезических измерений (определений)	$Mt = \sqrt{(m_0^2 + m_1^2)}=0.1$
н753О	-	-	-	357433.65	1186412.94	-	Метод спутниковых геодезических измерений (определений)	$Mt = \sqrt{(m_0^2 + m_1^2)}=0.1$
н754О	-	-	-	357437.00	1186415.09	-	Метод спутниковых геодезических измерений (определений)	$Mt = \sqrt{(m_0^2 + m_1^2)}=0.1$
н755О	-	-	-	357433.45	1186420.73	-	Метод спутниковых геодезических измерений (определений)	$Mt = \sqrt{(m_0^2 + m_1^2)}=0.1$
н756О	-	-	-	357430.11	1186418.63	-	Метод спутниковых геодезических измерений (определений)	$Mt = \sqrt{(m_0^2 + m_1^2)}=0.1$
н757О	-	-	-	357427.28	1186423.13	-	Метод спутниковых геодезических измерений (определений)	$Mt = \sqrt{(m_0^2 + m_1^2)}=0.1$

1. Сведения о характерных точках контура объекта недвижимости с кадастровым номером : 39:15:121034:54 :								
Система координат МСК-39, зона 1							Зона № 1	
Обозначение характерных точек контура	Содержатся в Едином государственном реестре недвижимости			Определены в ходе выполнения комплексных кадастровых работ			Метод определения координат	Формулы, примененные для расчета средней квадратической погрешности определения координат характерных точек (Mt), м, с подставленными в такие формулы значениями и итоговые (вычисленные) значения Mt, м
	Координаты, м		Радиус, м	Координаты, м		Радиус, м		
1	2	3	4	5	6	7	8	9
н758О	-	-	-	357447.67	1186436.13	-	Метод спутниковых геодезических измерений (определений)	$Mt = \sqrt{(m_0^2 + m_1^2)}=0.1$
н759О	-	-	-	357443.08	1186443.33	-	Метод спутниковых геодезических измерений (определений)	$Mt = \sqrt{(m_0^2 + m_1^2)}=0.1$
н760О	-	-	-	357414.99	1186425.40	-	Метод спутниковых геодезических измерений (определений)	$Mt = \sqrt{(m_0^2 + m_1^2)}=0.1$
н761О	-	-	-	357419.34	1186418.59	-	Метод спутниковых геодезических измерений (определений)	$Mt = \sqrt{(m_0^2 + m_1^2)}=0.1$
н762О	-	-	-	357416.40	1186416.72	-	Метод спутниковых геодезических измерений (определений)	$Mt = \sqrt{(m_0^2 + m_1^2)}=0.1$
н763О	-	-	-	357426.30	1186401.22	-	Метод спутниковых геодезических измерений (определений)	$Mt = \sqrt{(m_0^2 + m_1^2)}=0.1$
н764О	-	-	-	357429.14	1186403.01	-	Метод спутниковых геодезических измерений (определений)	$Mt = \sqrt{(m_0^2 + m_1^2)}=0.1$
н749О	-	-	-	357433.31	1186396.39	-	Метод спутниковых геодезических измерений (определений)	$Mt = \sqrt{(m_0^2 + m_1^2)}=0.1$
2. Сведения о характеристиках объекта недвижимости с кадастровым номером : 39:15:121034:54 :								
№ п/п	Наименование характеристики					Значение характеристики		
1	2					3		
1.	Вид объекта недвижимости					здание		

2. Сведения о характеристиках объекта недвижимости с кадастровым номером : 39:15:121034:54 :

№ п/п	Наименование характеристики	Значение характеристики
1	2	3
2.	Ранее присвоенный государственный учетный номер (инвентарный) здания, сооружения, объекта незавершенного строительства	-
3.	Кадастровый номер земельного участка (земельных участков), в границах которого (которых) расположены здание, сооружение, объект незавершенного строительства	39:15:121034:1460
4.	Уникальный учетный номер кадастрового квартала, в границах которого расположены здание, сооружение, объект незавершенного строительства	39:15:121034
5.	Адрес здания, сооружения, объекта незавершенного строительства	-
5.1.	Сведения о местоположении здания, сооружения, объекта незавершенного строительства (при отсутствии адреса) в структурированном в соответствии с федеральной информационной адресной системой виде	-
5.2.	Дополнительные сведения о местоположении	-
6.	Иные сведения	-

3. Пояснения к сведениям об объекте недвижимости с кадастровым номером 39:15:121034:54 :

1.	-
----	---

**Описание местоположения зданий, сооружений,
объектов незавершенного строительства на земельном участке**

**1. Сведения о характерных точках контура объекта недвижимости
с кадастровым номером : 39:15:121034:55 :**

Система координат МСК-39, зона 1

Зона № 1

Обозначение характерных точек контура	Содержатся в Едином государственном реестре недвижимости			Определены в ходе выполнения комплексных кадастровых работ			Метод опреде ления коор динат	Формулы, примененные для расчета средней квадратической погрешности определения координат характерных точек (Mt), м, с подставленными в такие формулы значениями и итоговые (вычисленные) значения Mt, м
	Координаты, м		Ради ус, м	Координаты, м		Ради ус, м		
	X	Y	R	X	Y	R		
1	2	3	4	5	6	7	8	9
н765О	-	-	-	357646.36	1186462.92	-	Метод спутниковых геодезических измерений (определений)	$Mt = \sqrt{(m_0^2 + m_1^2)}=0.1$
н766О	-	-	-	357662.92	1186465.04	-	Метод спутниковых геодезических измерений (определений)	$Mt = \sqrt{(m_0^2 + m_1^2)}=0.1$
н767О	-	-	-	357662.98	1186464.59	-	Метод спутниковых геодезических измерений (определений)	$Mt = \sqrt{(m_0^2 + m_1^2)}=0.1$
н768О	-	-	-	357666.62	1186465.06	-	Метод спутниковых геодезических измерений (определений)	$Mt = \sqrt{(m_0^2 + m_1^2)}=0.1$
н769О	-	-	-	357666.57	1186465.51	-	Метод спутниковых геодезических измерений (определений)	$Mt = \sqrt{(m_0^2 + m_1^2)}=0.1$
н770О	-	-	-	357689.81	1186468.48	-	Метод спутниковых геодезических измерений (определений)	$Mt = \sqrt{(m_0^2 + m_1^2)}=0.1$
н771О	-	-	-	357689.06	1186474.36	-	Метод спутниковых геодезических измерений (определений)	$Mt = \sqrt{(m_0^2 + m_1^2)}=0.1$
н772О	-	-	-	357688.78	1186476.56	-	Метод спутниковых геодезических измерений (определений)	$Mt = \sqrt{(m_0^2 + m_1^2)}=0.1$
н773О	-	-	-	357691.95	1186476.96	-	Метод спутниковых геодезических измерений (определений)	$Mt = \sqrt{(m_0^2 + m_1^2)}=0.1$

1. Сведения о характерных точках контура объекта недвижимости с кадастровым номером : 39:15:121034:55 :

Система координат МСК-39, зона 1							Зона № 1	
Обозначение характерных точек контура	Содержатся в Едином государственном реестре недвижимости			Определены в ходе выполнения комплексных кадастровых работ			Метод опреде ления коор динат	Формулы, примененные для расчета средней квадратической погрешности определения координат характерных точек (Mt), м, с подставленными в такие формулы значениями и итоговые (вычисленные) значения Mt, м
	Координаты, м		Ради ус, м	Координаты, м		Ради ус, м		
	X	Y	R	X	Y	R		
1	2	3	4	5	6	7	8	9
н774О	-	-	-	357693.40	1186477.15	-	Метод спутниковых геодезических измерений (определений)	$Mt = \sqrt{(m_0^2 + m_1^2)}=0.1$
н775О	-	-	-	357692.86	1186481.71	-	Метод спутниковых геодезических измерений (определений)	$Mt = \sqrt{(m_0^2 + m_1^2)}=0.1$
н776О	-	-	-	357689.82	1186481.34	-	Метод спутниковых геодезических измерений (определений)	$Mt = \sqrt{(m_0^2 + m_1^2)}=0.1$
н777О	-	-	-	357689.35	1186485.29	-	Метод спутниковых геодезических измерений (определений)	$Mt = \sqrt{(m_0^2 + m_1^2)}=0.1$
н778О	-	-	-	357689.23	1186485.28	-	Метод спутниковых геодезических измерений (определений)	$Mt = \sqrt{(m_0^2 + m_1^2)}=0.1$
н779О	-	-	-	357689.05	1186486.58	-	Метод спутниковых геодезических измерений (определений)	$Mt = \sqrt{(m_0^2 + m_1^2)}=0.1$
н780О	-	-	-	357688.57	1186486.51	-	Метод спутниковых геодезических измерений (определений)	$Mt = \sqrt{(m_0^2 + m_1^2)}=0.1$
н781О	-	-	-	357688.74	1186485.21	-	Метод спутниковых геодезических измерений (определений)	$Mt = \sqrt{(m_0^2 + m_1^2)}=0.1$
н782О	-	-	-	357685.78	1186484.82	-	Метод спутниковых геодезических измерений (определений)	$Mt = \sqrt{(m_0^2 + m_1^2)}=0.1$
н783О	-	-	-	357685.49	1186487.19	-	Метод спутниковых геодезических измерений (определений)	$Mt = \sqrt{(m_0^2 + m_1^2)}=0.1$

1. Сведения о характерных точках контура объекта недвижимости с кадастровым номером : 39:15:121034:55 :

Система координат МСК-39, зона 1							Зона № 1	
Обозначение характерных точек контура	Содержатся в Едином государственном реестре недвижимости			Определены в ходе выполнения комплексных кадастровых работ			Метод опреде ления коор динат	Формулы, примененные для расчета средней квадратической погрешности определения координат характерных точек (Mt), м, с подставленными в такие формулы значениями и итоговые (вычисленные) значения Mt, м
	Координаты, м		Ради ус, м	Координаты, м		Ради ус, м		
	X	Y	R	X	Y	R		
1	2	3	4	5	6	7	8	9
н784О	-	-	-	357681.03	1186486.65	-	Метод спутниковых геодезических измерений (определений)	$Mt = \sqrt{(m_0^2 + m_1^2)}=0.1$
н785О	-	-	-	357681.32	1186484.27	-	Метод спутниковых геодезических измерений (определений)	$Mt = \sqrt{(m_0^2 + m_1^2)}=0.1$
н786О	-	-	-	357675.80	1186483.56	-	Метод спутниковых геодезических измерений (определений)	$Mt = \sqrt{(m_0^2 + m_1^2)}=0.1$
н787О	-	-	-	357675.51	1186485.90	-	Метод спутниковых геодезических измерений (определений)	$Mt = \sqrt{(m_0^2 + m_1^2)}=0.1$
н788О	-	-	-	357671.91	1186485.44	-	Метод спутниковых геодезических измерений (определений)	$Mt = \sqrt{(m_0^2 + m_1^2)}=0.1$
н789О	-	-	-	357671.84	1186486.02	-	Метод спутниковых геодезических измерений (определений)	$Mt = \sqrt{(m_0^2 + m_1^2)}=0.1$
н790О	-	-	-	357667.47	1186485.49	-	Метод спутниковых геодезических измерений (определений)	$Mt = \sqrt{(m_0^2 + m_1^2)}=0.1$
н791О	-	-	-	357667.54	1186484.91	-	Метод спутниковых геодезических измерений (определений)	$Mt = \sqrt{(m_0^2 + m_1^2)}=0.1$
н792О	-	-	-	357664.09	1186484.45	-	Метод спутниковых геодезических измерений (определений)	$Mt = \sqrt{(m_0^2 + m_1^2)}=0.1$
н793О	-	-	-	357664.38	1186482.14	-	Метод спутниковых геодезических измерений (определений)	$Mt = \sqrt{(m_0^2 + m_1^2)}=0.1$

1. Сведения о характерных точках контура объекта недвижимости с кадастровым номером : 39:15:121034:55 :

Система координат МСК-39, зона 1							Зона № 1	
Обозначение характерных точек контура	Содержатся в Едином государственном реестре недвижимости			Определены в ходе выполнения комплексных кадастровых работ			Метод опреде ления коор динат	Формулы, примененные для расчета средней квадратической погрешности определения координат характерных точек (Mt), м, с подставленными в такие формулы значениями и итоговые (вычисленные) значения Mt, м
	Координаты, м		Ради ус, м	Координаты, м		Ради ус, м		
	X	Y	R	X	Y	R		
1	2	3	4	5	6	7	8	9
н794О	-	-	-	357658.73	1186481.43	-	Метод спутниковых геодезических измерений (определений)	$Mt = \sqrt{(m_0^2 + m_1^2)}=0.1$
н795О	-	-	-	357658.43	1186483.81	-	Метод спутниковых геодезических измерений (определений)	$Mt = \sqrt{(m_0^2 + m_1^2)}=0.1$
н796О	-	-	-	357653.98	1186483.22	-	Метод спутниковых геодезических измерений (определений)	$Mt = \sqrt{(m_0^2 + m_1^2)}=0.1$
н797О	-	-	-	357654.30	1186480.88	-	Метод спутниковых геодезических измерений (определений)	$Mt = \sqrt{(m_0^2 + m_1^2)}=0.1$
н798О	-	-	-	357651.84	1186480.58	-	Метод спутниковых геодезических измерений (определений)	$Mt = \sqrt{(m_0^2 + m_1^2)}=0.1$
н799О	-	-	-	357651.68	1186481.86	-	Метод спутниковых геодезических измерений (определений)	$Mt = \sqrt{(m_0^2 + m_1^2)}=0.1$
н800О	-	-	-	357651.15	1186481.79	-	Метод спутниковых геодезических измерений (определений)	$Mt = \sqrt{(m_0^2 + m_1^2)}=0.1$
н801О	-	-	-	357651.31	1186480.51	-	Метод спутниковых геодезических измерений (определений)	$Mt = \sqrt{(m_0^2 + m_1^2)}=0.1$
н802О	-	-	-	357647.02	1186479.95	-	Метод спутниковых геодезических измерений (определений)	$Mt = \sqrt{(m_0^2 + m_1^2)}=0.1$
н803О	-	-	-	357647.55	1186475.99	-	Метод спутниковых геодезических измерений (определений)	$Mt = \sqrt{(m_0^2 + m_1^2)}=0.1$

1. Сведения о характерных точках контура объекта недвижимости с кадастровым номером : 39:15:121034:55 :								
Система координат МСК-39, зона 1							Зона № 1	
Обозначение характерных точек контура	Содержатся в Едином государственном реестре недвижимости			Определены в ходе выполнения комплексных кадастровых работ			Метод опреде ления коор динат	Формулы, примененные для расчета средней квадратической погрешности определения координат характерных точек (Mt), м, с подставленными в такие формулы значениями и итоговые (вычисленные) значения Mt, м
	Координаты, м		Ради ус, м	Координаты, м		Ради ус, м		
	X	Y	R	X	Y	R		
1	2	3	4	5	6	7	8	9
н804О	-	-	-	357644.68	1186475.62	-	Метод спутниковых геодезических измерений (определений)	$Mt = \sqrt{(m_0^2 + m_1^2)}=0.1$
н765О	-	-	-	357646.36	1186462.92	-	Метод спутниковых геодезических измерений (определений)	$Mt = \sqrt{(m_0^2 + m_1^2)}=0.1$
2. Сведения о характеристиках объекта недвижимости с кадастровым номером : 39:15:121034:55 :								
№ п/п	Наименование характеристики						Значение характеристики	
1	2						3	
1.	Вид объекта недвижимости						здание	
2.	Ранее присвоенный государственный учетный номер (инвентарный) здания, сооружения, объекта незавершенного строительства						-	
3.	Кадастровый номер земельного участка (земельных участков), в границах которого (которых) расположены здание, сооружение, объект незавершенного строительства						39:15:121034:22	
4.	Уникальный учетный номер кадастрового квартала, в границах которого расположены здание, сооружение, объект незавершенного строительства						39:15:121034	
5.	Адрес здания, сооружения, объекта незавершенного строительства						-	
5.1.	Сведения о местоположении здания, сооружения, объекта незавершенного строительства (при отсутствии адреса) в структурированном в соответствии с федеральной информационной адресной системой виде						-	
5.2.	Дополнительные сведения о местоположении						-	
6.	Иные сведения						-	
3. Пояснения к сведениям об объекте недвижимости с кадастровым номером 39:15:121034:55 :								
1.	-							

**Описание местоположения зданий, сооружений,
объектов незавершенного строительства на земельном участке**

**1. Сведения о характерных точках контура объекта недвижимости
с кадастровым номером : 39:15:121034:56 :**

Система координат МСК-39, зона 1

Зона № 1

Обозначение характерных точек контура	Содержатся в Едином государственном реестре недвижимости			Определены в ходе выполнения комплексных кадастровых работ			Метод опреде ления коор динат	Формулы, примененные для расчета средней квадратической погрешности определения координат характерных точек (Mt), м, с подставленными в такие формулы значениями и итоговые (вычисленные) значения Mt, м
	Координаты, м		Ради ус, м	Координаты, м		Ради ус, м		
	X	Y	R	X	Y	R		
1	2	3	4	5	6	7	8	9
н805О	-	-	-	357774.59	1186446.54	-	Метод спутниковых геодезических измерений (определений)	$Mt = \sqrt{(m_0^2 + m_1^2)}=0.1$
н806О	-	-	-	357806.60	1186451.62	-	Метод спутниковых геодезических измерений (определений)	$Mt = \sqrt{(m_0^2 + m_1^2)}=0.1$
н807О	-	-	-	357806.85	1186450.03	-	Метод спутниковых геодезических измерений (определений)	$Mt = \sqrt{(m_0^2 + m_1^2)}=0.1$
н808О	-	-	-	357815.75	1186451.43	-	Метод спутниковых геодезических измерений (определений)	$Mt = \sqrt{(m_0^2 + m_1^2)}=0.1$
н809О	-	-	-	357815.50	1186453.03	-	Метод спутниковых геодезических измерений (определений)	$Mt = \sqrt{(m_0^2 + m_1^2)}=0.1$
н810О	-	-	-	357867.94	1186461.36	-	Метод спутниковых геодезических измерений (определений)	$Mt = \sqrt{(m_0^2 + m_1^2)}=0.1$
н811О	-	-	-	357865.59	1186476.15	-	Метод спутниковых геодезических измерений (определений)	$Mt = \sqrt{(m_0^2 + m_1^2)}=0.1$
н812О	-	-	-	357859.22	1186475.14	-	Метод спутниковых геодезических измерений (определений)	$Mt = \sqrt{(m_0^2 + m_1^2)}=0.1$
н813О	-	-	-	357858.68	1186478.54	-	Метод спутниковых геодезических измерений (определений)	$Mt = \sqrt{(m_0^2 + m_1^2)}=0.1$

1. Сведения о характерных точках контура объекта недвижимости с кадастровым номером : 39:15:121034:56 :								
Система координат МСК-39, зона 1							Зона № 1	
Обозначение характерных точек контура	Содержатся в Едином государственном реестре недвижимости			Определены в ходе выполнения комплексных кадастровых работ			Метод определения координат	Формулы, примененные для расчета средней квадратической погрешности определения координат характерных точек (Mt), м, с подставленными в такие формулы значениями и итоговые (вычисленные) значения Mt, м
	Координаты, м		Радиус, м	Координаты, м		Радиус, м		
1	2	3	4	5	6	7	8	9
н814О	-	-	-	357852.12	1186477.50	-	Метод спутниковых геодезических измерений (определений)	$Mt = \sqrt{(m_0^2 + m_1^2)}=0.1$
н815О	-	-	-	357852.67	1186474.07	-	Метод спутниковых геодезических измерений (определений)	$Mt = \sqrt{(m_0^2 + m_1^2)}=0.1$
н816О	-	-	-	357796.25	1186465.08	-	Метод спутниковых геодезических измерений (определений)	$Mt = \sqrt{(m_0^2 + m_1^2)}=0.1$
н817О	-	-	-	357795.38	1186470.70	-	Метод спутниковых геодезических измерений (определений)	$Mt = \sqrt{(m_0^2 + m_1^2)}=0.1$
н818О	-	-	-	357784.67	1186469.03	-	Метод спутниковых геодезических измерений (определений)	$Mt = \sqrt{(m_0^2 + m_1^2)}=0.1$
н819О	-	-	-	357785.60	1186463.42	-	Метод спутниковых геодезических измерений (определений)	$Mt = \sqrt{(m_0^2 + m_1^2)}=0.1$
н820О	-	-	-	357772.24	1186461.30	-	Метод спутниковых геодезических измерений (определений)	$Mt = \sqrt{(m_0^2 + m_1^2)}=0.1$
н805О	-	-	-	357774.59	1186446.54	-	Метод спутниковых геодезических измерений (определений)	$Mt = \sqrt{(m_0^2 + m_1^2)}=0.1$
2. Сведения о характеристиках объекта недвижимости с кадастровым номером : 39:15:121034:56 :								
№ п/п	Наименование характеристики						Значение характеристики	
1	2						3	
1.	Вид объекта недвижимости						здание	

2. Сведения о характеристиках объекта недвижимости с кадастровым номером : 39:15:121034:56 :

№ п/п	Наименование характеристики	Значение характеристики
1	2	3
2.	Ранее присвоенный государственный учетный номер (инвентарный) здания, сооружения, объекта незавершенного строительства	-
3.	Кадастровый номер земельного участка (земельных участков), в границах которого (которых) расположены здание, сооружение, объект незавершенного строительства	39:15:121034:2025
4.	Уникальный учетный номер кадастрового квартала, в границах которого расположены здание, сооружение, объект незавершенного строительства	39:15:121034
5.	Адрес здания, сооружения, объекта незавершенного строительства	-
5.1.	Сведения о местоположении здания, сооружения, объекта незавершенного строительства (при отсутствии адреса) в структурированном в соответствии с федеральной информационной адресной системой виде	-
5.2.	Дополнительные сведения о местоположении	-
6.	Иные сведения	-

3. Пояснения к сведениям об объекте недвижимости с кадастровым номером 39:15:121034:56 :

1.	-
----	---

**Описание местоположения зданий, сооружений,
объектов незавершенного строительства на земельном участке**

**1. Сведения о характерных точках контура объекта недвижимости
с кадастровым номером : 39:15:121034:93 :**

Система координат МСК-39, зона 1

Зона № 1

Обозначение характерных точек контура	Содержатся в Едином государственном реестре недвижимости			Определены в ходе выполнения комплексных кадастровых работ			Метод опреде ления коор динат	Формулы, примененные для расчета средней квадратической погрешности определения координат характерных точек (Mt), м, с подставленными в такие формулы значениями и итоговые (вычисленные) значения Mt, м
	Координаты, м		Ради ус, м	Координаты, м		Ради ус, м		
	X	Y	R	X	Y	R		
1	2	3	4	5	6	7	8	9
н821О	-	-	-	357721.19	1186472.88	-	Метод спутниковых геодезических измерений (определений)	$Mt = \sqrt{(m_0^2 + m_1^2)}=0.1$
н822О	-	-	-	357732.31	1186474.25	-	Метод спутниковых геодезических измерений (определений)	$Mt = \sqrt{(m_0^2 + m_1^2)}=0.1$
н823О	-	-	-	357728.38	1186504.58	-	Метод спутниковых геодезических измерений (определений)	$Mt = \sqrt{(m_0^2 + m_1^2)}=0.1$
н824О	-	-	-	357717.15	1186502.98	-	Метод спутниковых геодезических измерений (определений)	$Mt = \sqrt{(m_0^2 + m_1^2)}=0.1$
н821О	-	-	-	357721.19	1186472.88	-	Метод спутниковых геодезических измерений (определений)	$Mt = \sqrt{(m_0^2 + m_1^2)}=0.1$

**2. Сведения о характеристиках объекта недвижимости
с кадастровым номером : 39:15:121034:93 :**

№ п/п	Наименование характеристики	Значение характеристики
1	2	3
1.	Вид объекта недвижимости	здание
2.	Ранее присвоенный государственный учетный номер (инвентарный) здания, сооружения, объекта незавершенного строительства	-
3.	Кадастровый номер земельного участка (земельных участков), в границах которого (которых) расположены здание, сооружение, объект незавершенного строительства	39:15:000000:3638
4.	Уникальный учетный номер кадастрового квартала, в границах которого расположены здание, сооружение, объект незавершенного строительства	39:15:121034
5.	Адрес здания, сооружения, объекта незавершенного строительства	-

**2. Сведения о характеристиках объекта недвижимости
с кадастровым номером : 39:15:121034:93 :**

№ п/п	Наименование характеристики	Значение характеристики
1	2	3
5.1.	Сведения о местоположении здания, сооружения, объекта незавершенного строительства (при отсутствии адреса) в структурированном в соответствии с федеральной информационной адресной системой виде	-
5.2.	Дополнительные сведения о местоположении	-
6.	Иные сведения	-

3. Пояснения к сведениям об объекте недвижимости с кадастровым номером 39:15:121034:93 :

1.	-
----	---

**Описание местоположения зданий, сооружений,
объектов незавершенного строительства на земельном участке**

**1. Сведения о характерных точках контура объекта недвижимости
с кадастровым номером : 39:15:121034:94 :**

Система координат МСК-39, зона 1

Зона № 1

Обозначение характерных точек контура	Содержатся в Едином государственном реестре недвижимости			Определены в ходе выполнения комплексных кадастровых работ			Метод опреде ления коор динат	Формулы, примененные для расчета средней квадратической погрешности определения координат характерных точек (Mt), м, с подставленными в такие формулы значениями и итоговые (вычисленные) значения Mt, м
	Координаты, м		Ради ус, м	Координаты, м		Ради ус, м		
	X	Y	R	X	Y	R		
1	2	3	4	5	6	7	8	9
н825О	-	-	-	357608.55	1186365.07	-	Метод спутниковых геодезических измерений (определений)	$Mt = \sqrt{(m_0^2 + m_1^2)}=0.1$
н826О	-	-	-	357596.82	1186363.07	-	Метод спутниковых геодезических измерений (определений)	$Mt = \sqrt{(m_0^2 + m_1^2)}=0.1$
н827О	-	-	-	357598.55	1186353.01	-	Метод спутниковых геодезических измерений (определений)	$Mt = \sqrt{(m_0^2 + m_1^2)}=0.1$
н828О	-	-	-	357610.27	1186355.02	-	Метод спутниковых геодезических измерений (определений)	$Mt = \sqrt{(m_0^2 + m_1^2)}=0.1$
н825О	-	-	-	357608.55	1186365.07	-	Метод спутниковых геодезических измерений (определений)	$Mt = \sqrt{(m_0^2 + m_1^2)}=0.1$

**2. Сведения о характеристиках объекта недвижимости
с кадастровым номером : 39:15:121034:94 :**

№ п/п	Наименование характеристики	Значение характеристики
1	2	3
1.	Вид объекта недвижимости	здание
2.	Ранее присвоенный государственный учетный номер (инвентарный) здания, сооружения, объекта незавершенного строительства	-
3.	Кадастровый номер земельного участка (земельных участков), в границах которого (которых) расположены здание, сооружение, объект незавершенного строительства	39:15:121034:3098
4.	Уникальный учетный номер кадастрового квартала, в границах которого расположены здание, сооружение, объект незавершенного строительства	39:15:121034
5.	Адрес здания, сооружения, объекта незавершенного строительства	-

**2. Сведения о характеристиках объекта недвижимости
с кадастровым номером : 39:15:121034:94 :**

№ п/п	Наименование характеристики	Значение характеристики
1	2	3
5.1.	Сведения о местоположении здания, сооружения, объекта незавершенного строительства (при отсутствии адреса) в структурированном в соответствии с федеральной информационной адресной системой виде	-
5.2.	Дополнительные сведения о местоположении	-
6.	Иные сведения	-

3. Пояснения к сведениям об объекте недвижимости с кадастровым номером 39:15:121034:94 :

1.	-
----	---

**Описание местоположения зданий, сооружений,
объектов незавершенного строительства на земельном участке**

**1. Сведения о характерных точках контура объекта недвижимости
с кадастровым номером : 39:15:121034:95 :**

Система координат МСК-39, зона 1

Зона № 1

Обозначение характерных точек контура	Содержатся в Едином государственном реестре недвижимости			Определены в ходе выполнения комплексных кадастровых работ			Метод опреде ления коор динат	Формулы, примененные для расчета средней квадратической погрешности определения координат характерных точек (Mt), м, с подставленными в такие формулы значениями и итоговые (вычисленные) значения Mt, м
	Координаты, м		Ради ус, м	Координаты, м		Ради ус, м		
	X	Y	R	X	Y	R		
1	2	3	4	5	6	7	8	9
н829О	-	-	-	357452.79	1186095.11	-	Метод спутниковых геодезических измерений (определений)	$Mt = \sqrt{(m_0^2 + m_1^2)}=0.1$
н830О	-	-	-	357453.27	1186095.76	-	Метод спутниковых геодезических измерений (определений)	$Mt = \sqrt{(m_0^2 + m_1^2)}=0.1$
н831О	-	-	-	357455.09	1186096.01	-	Метод спутниковых геодезических измерений (определений)	$Mt = \sqrt{(m_0^2 + m_1^2)}=0.1$
н832О	-	-	-	357455.69	1186095.50	-	Метод спутниковых геодезических измерений (определений)	$Mt = \sqrt{(m_0^2 + m_1^2)}=0.1$
н833О	-	-	-	357458.27	1186095.76	-	Метод спутниковых геодезических измерений (определений)	$Mt = \sqrt{(m_0^2 + m_1^2)}=0.1$
н834О	-	-	-	357458.97	1186095.45	-	Метод спутниковых геодезических измерений (определений)	$Mt = \sqrt{(m_0^2 + m_1^2)}=0.1$
н835О	-	-	-	357462.07	1186095.88	-	Метод спутниковых геодезических измерений (определений)	$Mt = \sqrt{(m_0^2 + m_1^2)}=0.1$
н59О	-	-	-	357462.63	1186096.59	-	Метод спутниковых геодезических измерений (определений)	$Mt = \sqrt{(m_0^2 + m_1^2)}=0.1$
н58О	-	-	-	357462.07	1186104.79	-	Метод спутниковых геодезических измерений (определений)	$Mt = \sqrt{(m_0^2 + m_1^2)}=0.1$

1. Сведения о характерных точках контура объекта недвижимости с кадастровым номером : 39:15:121034:95 :

Система координат МСК-39, зона 1							Зона № 1	
Обозначение характерных точек контура	Содержатся в Едином государственном реестре недвижимости			Определены в ходе выполнения комплексных кадастровых работ			Метод опреде ления коор динат	Формулы, примененные для расчета средней квадратической погрешности определения координат характерных точек (Mt), м, с подставленными в такие формулы значениями и итоговые (вычисленные) значения Mt, м
	Координаты, м		Ради ус, м	Координаты, м		Ради ус, м		
	X	Y	R	X	Y	R		
1	2	3	4	5	6	7	8	9
н836О	-	-	-	357461.46	1186104.71	-	Метод спутниковых геодезических измерений (определений)	$Mt = \sqrt{(m_0^2 + m_1^2)}=0.1$
н837О	-	-	-	357461.12	1186107.10	-	Метод спутниковых геодезических измерений (определений)	$Mt = \sqrt{(m_0^2 + m_1^2)}=0.1$
н838О	-	-	-	357455.18	1186106.22	-	Метод спутниковых геодезических измерений (определений)	$Mt = \sqrt{(m_0^2 + m_1^2)}=0.1$
н839О	-	-	-	357454.32	1186112.45	-	Метод спутниковых геодезических измерений (определений)	$Mt = \sqrt{(m_0^2 + m_1^2)}=0.1$
н840О	-	-	-	357454.18	1186113.50	-	Метод спутниковых геодезических измерений (определений)	$Mt = \sqrt{(m_0^2 + m_1^2)}=0.1$
н841О	-	-	-	357443.71	1186112.03	-	Метод спутниковых геодезических измерений (определений)	$Mt = \sqrt{(m_0^2 + m_1^2)}=0.1$
н842О	-	-	-	357443.82	1186111.11	-	Метод спутниковых геодезических измерений (определений)	$Mt = \sqrt{(m_0^2 + m_1^2)}=0.1$
н843О	-	-	-	357443.53	1186111.04	-	Метод спутниковых геодезических измерений (определений)	$Mt = \sqrt{(m_0^2 + m_1^2)}=0.1$
н844О	-	-	-	357442.39	1186109.27	-	Метод спутниковых геодезических измерений (определений)	$Mt = \sqrt{(m_0^2 + m_1^2)}=0.1$
н845О	-	-	-	357442.67	1186107.48	-	Метод спутниковых геодезических измерений (определений)	$Mt = \sqrt{(m_0^2 + m_1^2)}=0.1$

1. Сведения о характерных точках контура объекта недвижимости с кадастровым номером : 39:15:121034:95 :

Система координат МСК-39, зона 1

Зона № 1

Обозначение характерных точек контура	Содержатся в Едином государственном реестре недвижимости			Определены в ходе выполнения комплексных кадастровых работ			Метод опреде ления коор динат	Формулы, примененные для расчета средней квадратической погрешности определения координат характерных точек (Mt), м, с подставленными в такие формулы значениями и итоговые (вычисленные) значения Mt, м
	Координаты, м		Ради ус, м	Координаты, м		Ради ус, м		
	X	Y	R	X	Y	R		
1	2	3	4	5	6	7	8	9
н846О	-	-	-	357434.43	1186106.02	-	Метод спутниковых геодезических измерений (определений)	$Mt = \sqrt{(m_0^2 + m_1^2)}=0.1$
н847О	-	-	-	357433.23	1186102.57	-	Метод спутниковых геодезических измерений (определений)	$Mt = \sqrt{(m_0^2 + m_1^2)}=0.1$
н848О	-	-	-	357435.09	1186088.55	-	Метод спутниковых геодезических измерений (определений)	$Mt = \sqrt{(m_0^2 + m_1^2)}=0.1$
н849О	-	-	-	357439.07	1186085.25	-	Метод спутниковых геодезических измерений (определений)	$Mt = \sqrt{(m_0^2 + m_1^2)}=0.1$
н850О	-	-	-	357442.46	1186085.66	-	Метод спутниковых геодезических измерений (определений)	$Mt = \sqrt{(m_0^2 + m_1^2)}=0.1$
н851О	-	-	-	357442.39	1186086.20	-	Метод спутниковых геодезических измерений (определений)	$Mt = \sqrt{(m_0^2 + m_1^2)}=0.1$
н852О	-	-	-	357451.47	1186087.30	-	Метод спутниковых геодезических измерений (определений)	$Mt = \sqrt{(m_0^2 + m_1^2)}=0.1$
н853О	-	-	-	357453.64	1186089.69	-	Метод спутниковых геодезических измерений (определений)	$Mt = \sqrt{(m_0^2 + m_1^2)}=0.1$
н829О	-	-	-	357452.79	1186095.11	-	Метод спутниковых геодезических измерений (определений)	$Mt = \sqrt{(m_0^2 + m_1^2)}=0.1$

[illegible]

2. Сведения о характеристиках объекта недвижимости с кадастровым номером : 39:15:121034:95 :

№ п/п	Наименование характеристики	Значение характеристики
1	2	3
1.	Вид объекта недвижимости	здание
2.	Ранее присвоенный государственный учетный номер (инвентарный) здания, сооружения, объекта незавершенного строительства	-
3.	Кадастровый номер земельного участка (земельных участков), в границах которого (которых) расположены здание, сооружение, объект незавершенного строительства	39:15:121034:3489
4.	Уникальный учетный номер кадастрового квартала, в границах которого расположены здание, сооружение, объект незавершенного строительства	39:15:121034
5.	Адрес здания, сооружения, объекта незавершенного строительства	-
5.1.	Сведения о местоположении здания, сооружения, объекта незавершенного строительства (при отсутствии адреса) в структурированном в соответствии с федеральной информационной адресной системой виде	-
5.2.	Дополнительные сведения о местоположении	-
6.	Иные сведения	-

3. Пояснения к сведениям об объекте недвижимости с кадастровым номером 39:15:121034:95 :

1.	-
----	---

**Описание местоположения зданий, сооружений,
объектов незавершенного строительства на земельном участке**

**1. Сведения о характерных точках контура объекта недвижимости
с кадастровым номером : 39:15:121034:98 :**

Система координат МСК-39, зона 1

Зона № 1

Обозначение характерных точек контура	Содержатся в Едином государственном реестре недвижимости			Определены в ходе выполнения комплексных кадастровых работ			Метод опреде ления коор динат	Формулы, примененные для расчета средней квадратической погрешности определения координат характерных точек (Mt), м, с подставленными в такие формулы значениями и итоговые (вычисленные) значения Mt, м
	Координаты, м		Ради ус, м	Координаты, м		Ради ус, м		
	X	Y	R	X	Y	R		
1	2	3	4	5	6	7	8	9
н841О	-	-	-	357443.71	1186112.03	-	Метод спутниковых геодезических измерений (определений)	$Mt = \sqrt{(m_0^2 + m_1^2)}=0.1$
н840О	-	-	-	357454.18	1186113.50	-	Метод спутниковых геодезических измерений (определений)	$Mt = \sqrt{(m_0^2 + m_1^2)}=0.1$
676	-	-	-	357454.57	1186113.55	-	Метод спутниковых геодезических измерений (определений)	$Mt = \sqrt{(m_0^2 + m_1^2)}=0.1$
н854О	-	-	-	357453.55	1186121.23	-	Метод спутниковых геодезических измерений (определений)	$Mt = \sqrt{(m_0^2 + m_1^2)}=0.1$
н855О	-	-	-	357453.30	1186121.40	-	Метод спутниковых геодезических измерений (определений)	$Mt = \sqrt{(m_0^2 + m_1^2)}=0.1$
н856О	-	-	-	357452.10	1186121.22	-	Метод спутниковых геодезических измерений (определений)	$Mt = \sqrt{(m_0^2 + m_1^2)}=0.1$
н857О	-	-	-	357451.30	1186126.63	-	Метод спутниковых геодезических измерений (определений)	$Mt = \sqrt{(m_0^2 + m_1^2)}=0.1$
н858О	-	-	-	357452.49	1186126.80	-	Метод спутниковых геодезических измерений (определений)	$Mt = \sqrt{(m_0^2 + m_1^2)}=0.1$
н859О	-	-	-	357452.70	1186127.03	-	Метод спутниковых геодезических измерений (определений)	$Mt = \sqrt{(m_0^2 + m_1^2)}=0.1$

1. Сведения о характерных точках контура объекта недвижимости с кадастровым номером : 39:15:121034:98 :

Система координат МСК-39, зона 1							Зона № 1	
Обозначение характерных точек контура	Содержатся в Едином государственном реестре недвижимости			Определены в ходе выполнения комплексных кадастровых работ			Метод опреде ления коор динат	Формулы, примененные для расчета средней квадратической погрешности определения координат характерных точек (Mt), м, с подставленными в такие формулы значениями и итоговые (вычисленные) значения Mt, м
	Координаты, м		Ради ус, м	Координаты, м		Ради ус, м		
	X	Y	R	X	Y	R		
1	2	3	4	5	6	7	8	9
н860О	-	-	-	357450.52	1186141.96	-	Метод спутниковых геодезических измерений (определений)	$Mt = \sqrt{(m_0^2 + m_1^2)}=0.1$
н861О	-	-	-	357450.32	1186142.20	-	Метод спутниковых геодезических измерений (определений)	$Mt = \sqrt{(m_0^2 + m_1^2)}=0.1$
н862О	-	-	-	357449.06	1186142.01	-	Метод спутниковых геодезических измерений (определений)	$Mt = \sqrt{(m_0^2 + m_1^2)}=0.1$
н863О	-	-	-	357448.34	1186147.31	-	Метод спутниковых геодезических измерений (определений)	$Mt = \sqrt{(m_0^2 + m_1^2)}=0.1$
н864О	-	-	-	357449.54	1186147.53	-	Метод спутниковых геодезических измерений (определений)	$Mt = \sqrt{(m_0^2 + m_1^2)}=0.1$
н865О	-	-	-	357449.71	1186147.76	-	Метод спутниковых геодезических измерений (определений)	$Mt = \sqrt{(m_0^2 + m_1^2)}=0.1$
н866О	-	-	-	357447.58	1186162.81	-	Метод спутниковых геодезических измерений (определений)	$Mt = \sqrt{(m_0^2 + m_1^2)}=0.1$
н867О	-	-	-	357447.27	1186163.05	-	Метод спутниковых геодезических измерений (определений)	$Mt = \sqrt{(m_0^2 + m_1^2)}=0.1$
н868О	-	-	-	357446.11	1186162.89	-	Метод спутниковых геодезических измерений (определений)	$Mt = \sqrt{(m_0^2 + m_1^2)}=0.1$
н869О	-	-	-	357445.35	1186168.20	-	Метод спутниковых геодезических измерений (определений)	$Mt = \sqrt{(m_0^2 + m_1^2)}=0.1$

1. Сведения о характерных точках контура объекта недвижимости с кадастровым номером : 39:15:121034:98 :

Система координат МСК-39, зона 1							Зона № 1	
Обозначение характерных точек контура	Содержатся в Едином государственном реестре недвижимости			Определены в ходе выполнения комплексных кадастровых работ			Метод опреде ления коор динат	Формулы, примененные для расчета средней квадратической погрешности определения координат характерных точек (Mt), м, с подставленными в такие формулы значениями и итоговые (вычисленные) значения Mt, м
	Координаты, м		Ради ус, м	Координаты, м		Ради ус, м		
	X	Y	R	X	Y	R		
1	2	3	4	5	6	7	8	9
н870О	-	-	-	357446.55	1186168.35	-	Метод спутниковых геодезических измерений (определений)	$Mt = \sqrt{(m_0^2 + m_1^2)}=0.1$
н871О	-	-	-	357446.75	1186168.62	-	Метод спутниковых геодезических измерений (определений)	$Mt = \sqrt{(m_0^2 + m_1^2)}=0.1$
н872О	-	-	-	357445.64	1186176.20	-	Метод спутниковых геодезических измерений (определений)	$Mt = \sqrt{(m_0^2 + m_1^2)}=0.1$
н873О	-	-	-	357445.43	1186176.34	-	Метод спутниковых геодезических измерений (определений)	$Mt = \sqrt{(m_0^2 + m_1^2)}=0.1$
н874О	-	-	-	357434.88	1186174.83	-	Метод спутниковых геодезических измерений (определений)	$Mt = \sqrt{(m_0^2 + m_1^2)}=0.1$
н875О	-	-	-	357434.77	1186174.69	-	Метод спутниковых геодезических измерений (определений)	$Mt = \sqrt{(m_0^2 + m_1^2)}=0.1$
н876О	-	-	-	357435.82	1186167.39	-	Метод спутниковых геодезических измерений (определений)	$Mt = \sqrt{(m_0^2 + m_1^2)}=0.1$
н877О	-	-	-	357434.64	1186167.22	-	Метод спутниковых геодезических измерений (определений)	$Mt = \sqrt{(m_0^2 + m_1^2)}=0.1$
н878О	-	-	-	357434.43	1186166.98	-	Метод спутниковых геодезических измерений (определений)	$Mt = \sqrt{(m_0^2 + m_1^2)}=0.1$
н879О	-	-	-	357435.30	1186160.82	-	Метод спутниковых геодезических измерений (определений)	$Mt = \sqrt{(m_0^2 + m_1^2)}=0.1$

1. Сведения о характерных точках контура объекта недвижимости с кадастровым номером : 39:15:121034:98 :

Система координат МСК-39, зона 1							Зона № 1	
Обозначение характерных точек контура	Содержатся в Едином государственном реестре недвижимости			Определены в ходе выполнения комплексных кадастровых работ			Метод опреде ления коор динат	Формулы, примененные для расчета средней квадратической погрешности определения координат характерных точек (Mt), м, с подставленными в такие формулы значениями и итоговые (вычисленные) значения Mt, м
	Координаты, м		Ради ус, м	Координаты, м		Ради ус, м		
	X	Y	R	X	Y	R		
1	2	3	4	5	6	7	8	9
н880О	-	-	-	357435.53	1186160.63	-	Метод спутниковых геодезических измерений (определений)	$Mt = \sqrt{(m_0^2 + m_1^2)}=0.1$
н881О	-	-	-	357436.76	1186160.80	-	Метод спутниковых геодезических измерений (определений)	$Mt = \sqrt{(m_0^2 + m_1^2)}=0.1$
н882О	-	-	-	357438.78	1186146.61	-	Метод спутниковых геодезических измерений (определений)	$Mt = \sqrt{(m_0^2 + m_1^2)}=0.1$
н883О	-	-	-	357437.57	1186146.42	-	Метод спутниковых геодезических измерений (определений)	$Mt = \sqrt{(m_0^2 + m_1^2)}=0.1$
н884О	-	-	-	357437.38	1186146.21	-	Метод спутниковых геодезических измерений (определений)	$Mt = \sqrt{(m_0^2 + m_1^2)}=0.1$
н885О	-	-	-	357438.24	1186140.05	-	Метод спутниковых геодезических измерений (определений)	$Mt = \sqrt{(m_0^2 + m_1^2)}=0.1$
н886О	-	-	-	357438.44	1186139.81	-	Метод спутниковых геодезических измерений (определений)	$Mt = \sqrt{(m_0^2 + m_1^2)}=0.1$
н887О	-	-	-	357439.72	1186139.99	-	Метод спутниковых геодезических измерений (определений)	$Mt = \sqrt{(m_0^2 + m_1^2)}=0.1$
н888О	-	-	-	357441.74	1186125.87	-	Метод спутниковых геодезических измерений (определений)	$Mt = \sqrt{(m_0^2 + m_1^2)}=0.1$
н889О	-	-	-	357440.47	1186125.69	-	Метод спутниковых геодезических измерений (определений)	$Mt = \sqrt{(m_0^2 + m_1^2)}=0.1$

1. Сведения о характерных точках контура объекта недвижимости с кадастровым номером : 39:15:121034:98 :								
Система координат МСК-39, зона 1							Зона № 1	
Обозначение характерных точек контура	Содержатся в Едином государственном реестре недвижимости			Определены в ходе выполнения комплексных кадастровых работ			Метод опреде ления коор динат	Формулы, примененные для расчета средней квадратической погрешности определения координат характерных точек (Mt), м, с подставленными в такие формулы значениями и итоговые (вычисленные) значения Mt, м
	Координаты, м		Ради ус, м	Координаты, м		Ради ус, м		
	X	Y	R	X	Y	R		
1	2	3	4	5	6	7	8	9
н890О	-	-	-	357440.24	1186125.34	-	Метод спутниковых геодезических измерений (определений)	$Mt = \sqrt{(m_0^2 + m_1^2)}=0.1$
н891О	-	-	-	357441.16	1186119.31	-	Метод спутниковых геодезических измерений (определений)	$Mt = \sqrt{(m_0^2 + m_1^2)}=0.1$
н892О	-	-	-	357441.39	1186119.14	-	Метод спутниковых геодезических измерений (определений)	$Mt = \sqrt{(m_0^2 + m_1^2)}=0.1$
н893О	-	-	-	357442.67	1186119.32	-	Метод спутниковых геодезических измерений (определений)	$Mt = \sqrt{(m_0^2 + m_1^2)}=0.1$
н841О	-	-	-	357443.71	1186112.03	-	Метод спутниковых геодезических измерений (определений)	$Mt = \sqrt{(m_0^2 + m_1^2)}=0.1$
2. Сведения о характеристиках объекта недвижимости с кадастровым номером : 39:15:121034:98 :								
№ п/п	Наименование характеристики						Значение характеристики	
1	2						3	
1.	Вид объекта недвижимости						здание	
2.	Ранее присвоенный государственный учетный номер (инвентарный) здания, сооружения, объекта незавершенного строительства						-	
3.	Кадастровый номер земельного участка (земельных участков), в границах которого (которых) расположены здание, сооружение, объект незавершенного строительства						39:15:121034:3495	
4.	Уникальный учетный номер кадастрового квартала, в границах которого расположены здание, сооружение, объект незавершенного строительства						39:15:121034	
5.	Адрес здания, сооружения, объекта незавершенного строительства						-	

**2. Сведения о характеристиках объекта недвижимости
с кадастровым номером : 39:15:121034:98 :**

№ п/п	Наименование характеристики	Значение характеристики
1	2	3
5.1.	Сведения о местоположении здания, сооружения, объекта незавершенного строительства (при отсутствии адреса) в структурированном в соответствии с федеральной информационной адресной системой виде	-
5.2.	Дополнительные сведения о местоположении	-
6.	Иные сведения	-

3. Пояснения к сведениям об объекте недвижимости с кадастровым номером 39:15:121034:98 :

1.	-
----	---

**Описание местоположения зданий, сооружений,
объектов незавершенного строительства на земельном участке**

**1. Сведения о характерных точках контура объекта недвижимости
с кадастровым номером : 39:15:121034:100 :**

Система координат МСК-39, зона 1

Зона № 1

Обозначение характерных точек контура	Содержатся в Едином государственном реестре недвижимости			Определены в ходе выполнения комплексных кадастровых работ			Метод опреде ления коор динат	Формулы, примененные для расчета средней квадратической погрешности определения координат характерных точек (Mt), м, с подставленными в такие формулы значениями и итоговые (вычисленные) значения Mt, м
	Координаты, м		Ради ус, м	Координаты, м		Ради ус, м		
	X	Y	R	X	Y	R		
1	2	3	4	5	6	7	8	9
н894О	-	-	-	357630.20	1186498.16	-	Метод спутниковых геодезических измерений (определений)	$Mt = \sqrt{(m_0^2 + m_1^2)}=0.1$
н895О	-	-	-	357624.92	1186497.42	-	Метод спутниковых геодезических измерений (определений)	$Mt = \sqrt{(m_0^2 + m_1^2)}=0.1$
н896О	-	-	-	357625.41	1186493.92	-	Метод спутниковых геодезических измерений (определений)	$Mt = \sqrt{(m_0^2 + m_1^2)}=0.1$
н897О	-	-	-	357630.69	1186494.66	-	Метод спутниковых геодезических измерений (определений)	$Mt = \sqrt{(m_0^2 + m_1^2)}=0.1$
н894О	-	-	-	357630.20	1186498.16	-	Метод спутниковых геодезических измерений (определений)	$Mt = \sqrt{(m_0^2 + m_1^2)}=0.1$

**2. Сведения о характеристиках объекта недвижимости
с кадастровым номером : 39:15:121034:100 :**

№ п/п	Наименование характеристики	Значение характеристики
1	2	3
1.	Вид объекта недвижимости	здание
2.	Ранее присвоенный государственный учетный номер (инвентарный) здания, сооружения, объекта незавершенного строительства	-
3.	Кадастровый номер земельного участка (земельных участков), в границах которого (которых) расположены здание, сооружение, объект незавершенного строительства	39:15:121034:24, 39:15:121034:25
4.	Уникальный учетный номер кадастрового квартала, в границах которого расположены здание, сооружение, объект незавершенного строительства	39:15:121034
5.	Адрес здания, сооружения, объекта незавершенного строительства	-

**2. Сведения о характеристиках объекта недвижимости
с кадастровым номером : 39:15:121034:100 :**

№ п/п	Наименование характеристики	Значение характеристики
1	2	3
5.1.	Сведения о местоположении здания, сооружения, объекта незавершенного строительства (при отсутствии адреса) в структурированном в соответствии с федеральной информационной адресной системой виде	-
5.2.	Дополнительные сведения о местоположении	-
6.	Иные сведения	-

3. Пояснения к сведениям об объекте недвижимости с кадастровым номером 39:15:121034:100 :

1.	-
----	---

**Описание местоположения зданий, сооружений,
объектов незавершенного строительства на земельном участке**

**1. Сведения о характерных точках контура объекта недвижимости
с кадастровым номером : 39:15:121034:103 :**

Система координат МСК-39, зона 1

Зона № 1

Обозначение характерных точек контура	Содержатся в Едином государственном реестре недвижимости			Определены в ходе выполнения комплексных кадастровых работ			Метод опреде ления коор динат	Формулы, примененные для расчета средней квадратической погрешности определения координат характерных точек (Mt), м, с подставленными в такие формулы значениями и итоговые (вычисленные) значения Mt, м
	Координаты, м		Ради ус, м	Координаты, м		Ради ус, м		
	X	Y	R	X	Y	R		
1	2	3	4	5	6	7	8	9
н898О	-	-	-	357517.69	1186278.42	-	Метод спутниковых геодезических измерений (определений)	$Mt = \sqrt{(m_0^2 + m_1^2)}=0.1$
н899О	-	-	-	357508.33	1186336.37	-	Метод спутниковых геодезических измерений (определений)	$Mt = \sqrt{(m_0^2 + m_1^2)}=0.1$
н900О	-	-	-	357484.61	1186332.24	-	Метод спутниковых геодезических измерений (определений)	$Mt = \sqrt{(m_0^2 + m_1^2)}=0.1$
н901О	-	-	-	357493.81	1186274.60	-	Метод спутниковых геодезических измерений (определений)	$Mt = \sqrt{(m_0^2 + m_1^2)}=0.1$
н898О	-	-	-	357517.69	1186278.42	-	Метод спутниковых геодезических измерений (определений)	$Mt = \sqrt{(m_0^2 + m_1^2)}=0.1$

**2. Сведения о характеристиках объекта недвижимости
с кадастровым номером : 39:15:121034:103 :**

№ п/п	Наименование характеристики	Значение характеристики
1	2	3
1.	Вид объекта недвижимости	здание
2.	Ранее присвоенный государственный учетный номер (инвентарный) здания, сооружения, объекта незавершенного строительства	-
3.	Кадастровый номер земельного участка (земельных участков), в границах которого (которых) расположены здание, сооружение, объект незавершенного строительства	39:15:121034:2
4.	Уникальный учетный номер кадастрового квартала, в границах которого расположены здание, сооружение, объект незавершенного строительства	39:15:121034
5.	Адрес здания, сооружения, объекта незавершенного строительства	-

**2. Сведения о характеристиках объекта недвижимости
с кадастровым номером : 39:15:121034:103 :**

№ п/п	Наименование характеристики	Значение характеристики
1	2	3
5.1.	Сведения о местоположении здания, сооружения, объекта незавершенного строительства (при отсутствии адреса) в структурированном в соответствии с федеральной информационной адресной системой виде	-
5.2.	Дополнительные сведения о местоположении	-
6.	Иные сведения	-

3. Пояснения к сведениям об объекте недвижимости с кадастровым номером 39:15:121034:103 :

1.	-
----	---

**Описание местоположения зданий, сооружений,
объектов незавершенного строительства на земельном участке**

**1. Сведения о характерных точках контура объекта недвижимости
с кадастровым номером : 39:15:121034:104 :**

Система координат МСК-39, зона 1

Зона № 1

Обозначение характерных точек контура	Содержатся в Едином государственном реестре недвижимости			Определены в ходе выполнения комплексных кадастровых работ			Метод опреде ления коор динат	Формулы, примененные для расчета средней квадратической погрешности определения координат характерных точек (Mt), м, с подставленными в такие формулы значениями и итоговые (вычисленные) значения Mt, м
	Координаты, м		Ради ус, м	Координаты, м		Ради ус, м		
	X	Y	R	X	Y	R		
1	2	3	4	5	6	7	8	9
н902О	-	-	-	357440.11	1186363.35	-	Метод спутниковых геодезических измерений (определений)	$Mt = \sqrt{(m_0^2 + m_1^2)}=0.1$
н903О	-	-	-	357446.45	1186364.08	-	Метод спутниковых геодезических измерений (определений)	$Mt = \sqrt{(m_0^2 + m_1^2)}=0.1$
н904О	-	-	-	357444.59	1186380.15	-	Метод спутниковых геодезических измерений (определений)	$Mt = \sqrt{(m_0^2 + m_1^2)}=0.1$
н905О	-	-	-	357438.25	1186379.42	-	Метод спутниковых геодезических измерений (определений)	$Mt = \sqrt{(m_0^2 + m_1^2)}=0.1$
н902О	-	-	-	357440.11	1186363.35	-	Метод спутниковых геодезических измерений (определений)	$Mt = \sqrt{(m_0^2 + m_1^2)}=0.1$

**2. Сведения о характеристиках объекта недвижимости
с кадастровым номером : 39:15:121034:104 :**

№ п/п	Наименование характеристики	Значение характеристики
1	2	3
1.	Вид объекта недвижимости	здание
2.	Ранее присвоенный государственный учетный номер (инвентарный) здания, сооружения, объекта незавершенного строительства	-
3.	Кадастровый номер земельного участка (земельных участков), в границах которого (которых) расположены здание, сооружение, объект незавершенного строительства	39:15:121034:2
4.	Уникальный учетный номер кадастрового квартала, в границах которого расположены здание, сооружение, объект незавершенного строительства	39:15:121034
5.	Адрес здания, сооружения, объекта незавершенного строительства	-

**2. Сведения о характеристиках объекта недвижимости
с кадастровым номером : 39:15:121034:104 :**

№ п/п	Наименование характеристики	Значение характеристики
1	2	3
5.1.	Сведения о местоположении здания, сооружения, объекта незавершенного строительства (при отсутствии адреса) в структурированном в соответствии с федеральной информационной адресной системой виде	-
5.2.	Дополнительные сведения о местоположении	-
6.	Иные сведения	-

3. Пояснения к сведениям об объекте недвижимости с кадастровым номером 39:15:121034:104 :

1.	-
----	---

**Описание местоположения зданий, сооружений,
объектов незавершенного строительства на земельном участке**

**1. Сведения о характерных точках контура объекта недвижимости
с кадастровым номером : 39:15:121034:105 :**

Система координат МСК-39, зона 1

Зона № 1

Обозначение характерных точек контура	Содержатся в Едином государственном реестре недвижимости			Определены в ходе выполнения комплексных кадастровых работ			Метод опреде ления коор динат	Формулы, примененные для расчета средней квадратической погрешности определения координат характерных точек (Mt), м, с подставленными в такие формулы значениями и итоговые (вычисленные) значения Mt, м
	Координаты, м		Ради ус, м	Координаты, м		Ради ус, м		
	X	Y	R	X	Y	R		
1	2	3	4	5	6	7	8	9
н906О	-	-	-	357490.68	1186294.00	-	Метод спутниковых геодезических измерений (определений)	$Mt = \sqrt{(m_0^2 + m_1^2)}=0.1$
н907О	-	-	-	357490.32	1186293.94	-	Метод спутниковых геодезических измерений (определений)	$Mt = \sqrt{(m_0^2 + m_1^2)}=0.1$
н908О	-	-	-	357490.36	1186293.73	-	Метод спутниковых геодезических измерений (определений)	$Mt = \sqrt{(m_0^2 + m_1^2)}=0.1$
н909О	-	-	-	357481.99	1186292.42	-	Метод спутниковых геодезических измерений (определений)	$Mt = \sqrt{(m_0^2 + m_1^2)}=0.1$
н910О	-	-	-	357481.96	1186292.66	-	Метод спутниковых геодезических измерений (определений)	$Mt = \sqrt{(m_0^2 + m_1^2)}=0.1$
н911О	-	-	-	357481.24	1186292.54	-	Метод спутниковых геодезических измерений (определений)	$Mt = \sqrt{(m_0^2 + m_1^2)}=0.1$
н912О	-	-	-	357481.27	1186292.31	-	Метод спутниковых геодезических измерений (определений)	$Mt = \sqrt{(m_0^2 + m_1^2)}=0.1$
н913О	-	-	-	357473.76	1186291.14	-	Метод спутниковых геодезических измерений (определений)	$Mt = \sqrt{(m_0^2 + m_1^2)}=0.1$
н914О	-	-	-	357473.72	1186291.40	-	Метод спутниковых геодезических измерений (определений)	$Mt = \sqrt{(m_0^2 + m_1^2)}=0.1$

1. Сведения о характерных точках контура объекта недвижимости с кадастровым номером : 39:15:121034:105 :

Система координат МСК-39, зона 1							Зона № 1	
Обозначение характерных точек контура	Содержатся в Едином государственном реестре недвижимости			Определены в ходе выполнения комплексных кадастровых работ			Метод опреде ления коор динат	Формулы, примененные для расчета средней квадратической погрешности определения координат характерных точек (Mt), м, с подставленными в такие формулы значениями и итоговые (вычисленные) значения Mt, м
	Координаты, м		Ради ус, м	Координаты, м		Ради ус, м		
	X	Y	R	X	Y	R		
1	2	3	4	5	6	7	8	9
н915О	-	-	-	357473.01	1186291.28	-	Метод спутниковых геодезических измерений (определений)	$Mt = \sqrt{(m_0^2 + m_1^2)}=0.1$
н916О	-	-	-	357473.04	1186291.03	-	Метод спутниковых геодезических измерений (определений)	$Mt = \sqrt{(m_0^2 + m_1^2)}=0.1$
н917О	-	-	-	357464.85	1186289.58	-	Метод спутниковых геодезических измерений (определений)	$Mt = \sqrt{(m_0^2 + m_1^2)}=0.1$
н918О	-	-	-	357464.80	1186290.03	-	Метод спутниковых геодезических измерений (определений)	$Mt = \sqrt{(m_0^2 + m_1^2)}=0.1$
н919О	-	-	-	357464.08	1186289.94	-	Метод спутниковых геодезических измерений (определений)	$Mt = \sqrt{(m_0^2 + m_1^2)}=0.1$
н920О	-	-	-	357464.13	1186289.49	-	Метод спутниковых геодезических измерений (определений)	$Mt = \sqrt{(m_0^2 + m_1^2)}=0.1$
н921О	-	-	-	357455.28	1186288.26	-	Метод спутниковых геодезических измерений (определений)	$Mt = \sqrt{(m_0^2 + m_1^2)}=0.1$
н922О	-	-	-	357455.23	1186288.53	-	Метод спутниковых геодезических измерений (определений)	$Mt = \sqrt{(m_0^2 + m_1^2)}=0.1$
н923О	-	-	-	357454.52	1186288.42	-	Метод спутниковых геодезических измерений (определений)	$Mt = \sqrt{(m_0^2 + m_1^2)}=0.1$
н924О	-	-	-	357454.56	1186288.13	-	Метод спутниковых геодезических измерений (определений)	$Mt = \sqrt{(m_0^2 + m_1^2)}=0.1$

1. Сведения о характерных точках контура объекта недвижимости с кадастровым номером : 39:15:121034:105 :

Система координат МСК-39, зона 1							Зона № 1	
Обозначение характерных точек контура	Содержатся в Едином государственном реестре недвижимости			Определены в ходе выполнения комплексных кадастровых работ			Метод опреде ления коор динат	Формулы, примененные для расчета средней квадратической погрешности определения координат характерных точек (Mt), м, с подставленными в такие формулы значениями и итоговые (вычисленные) значения Mt, м
	Координаты, м		Ради ус, м	Координаты, м		Ради ус, м		
	X	Y	R	X	Y	R		
1	2	3	4	5	6	7	8	9
н925О	-	-	-	357446.50	1186286.93	-	Метод спутниковых геодезических измерений (определений)	$Mt = \sqrt{(m_0^2 + m_1^2)}=0.1$
н926О	-	-	-	357446.45	1186287.23	-	Метод спутниковых геодезических измерений (определений)	$Mt = \sqrt{(m_0^2 + m_1^2)}=0.1$
н927О	-	-	-	357445.74	1186287.12	-	Метод спутниковых геодезических измерений (определений)	$Mt = \sqrt{(m_0^2 + m_1^2)}=0.1$
н928О	-	-	-	357445.79	1186286.83	-	Метод спутниковых геодезических измерений (определений)	$Mt = \sqrt{(m_0^2 + m_1^2)}=0.1$
н929О	-	-	-	357437.69	1186285.54	-	Метод спутниковых геодезических измерений (определений)	$Mt = \sqrt{(m_0^2 + m_1^2)}=0.1$
н930О	-	-	-	357437.64	1186285.92	-	Метод спутниковых геодезических измерений (определений)	$Mt = \sqrt{(m_0^2 + m_1^2)}=0.1$
н931О	-	-	-	357436.91	1186285.81	-	Метод спутниковых геодезических измерений (определений)	$Mt = \sqrt{(m_0^2 + m_1^2)}=0.1$
н932О	-	-	-	357439.68	1186267.31	-	Метод спутниковых геодезических измерений (определений)	$Mt = \sqrt{(m_0^2 + m_1^2)}=0.1$
н933О	-	-	-	357493.62	1186275.64	-	Метод спутниковых геодезических измерений (определений)	$Mt = \sqrt{(m_0^2 + m_1^2)}=0.1$
н906О	-	-	-	357490.68	1186294.00	-	Метод спутниковых геодезических измерений (определений)	$Mt = \sqrt{(m_0^2 + m_1^2)}=0.1$

2. Сведения о характеристиках объекта недвижимости с кадастровым номером : 39:15:121034:105 :

№ п/п	Наименование характеристики	Значение характеристики
1	2	3
1.	Вид объекта недвижимости	здание
2.	Ранее присвоенный государственный учетный номер (инвентарный) здания, сооружения, объекта незавершенного строительства	-
3.	Кадастровый номер земельного участка (земельных участков), в границах которого (которых) расположены здание, сооружение, объект незавершенного строительства	39:15:121034:2
4.	Уникальный учетный номер кадастрового квартала, в границах которого расположены здание, сооружение, объект незавершенного строительства	39:15:121034
5.	Адрес здания, сооружения, объекта незавершенного строительства	-
5.1.	Сведения о местоположении здания, сооружения, объекта незавершенного строительства (при отсутствии адреса) в структурированном в соответствии с федеральной информационной адресной системой виде	-
5.2.	Дополнительные сведения о местоположении	-
6.	Иные сведения	-

3. Пояснения к сведениям об объекте недвижимости с кадастровым номером 39:15:121034:105 :

1.	-
----	---

**Описание местоположения зданий, сооружений,
объектов незавершенного строительства на земельном участке**

**1. Сведения о характерных точках контура объекта недвижимости
с кадастровым номером : 39:15:121034:106 :**

Система координат МСК-39, зона 1

Зона № 1

Обозначение характерных точек контура	Содержатся в Едином государственном реестре недвижимости			Определены в ходе выполнения комплексных кадастровых работ			Метод опреде ления коор динат	Формулы, примененные для расчета средней квадратической погрешности определения координат характерных точек (Mt), м, с подставленными в такие формулы значениями и итоговые (вычисленные) значения Mt, м
	Координаты, м		Ради ус, м	Координаты, м		Ради ус, м		
	X	Y	R	X	Y	R		
1	2	3	4	5	6	7	8	9
н934О	-	-	-	357439.56	1186330.68	-	Метод спутниковых геодезических измерений (определений)	$Mt = \sqrt{(m_0^2 + m_1^2)}=0.1$
н935О	-	-	-	357439.34	1186336.77	-	Метод спутниковых геодезических измерений (определений)	$Mt = \sqrt{(m_0^2 + m_1^2)}=0.1$
н936О	-	-	-	357436.18	1186336.66	-	Метод спутниковых геодезических измерений (определений)	$Mt = \sqrt{(m_0^2 + m_1^2)}=0.1$
н937О	-	-	-	357436.40	1186330.56	-	Метод спутниковых геодезических измерений (определений)	$Mt = \sqrt{(m_0^2 + m_1^2)}=0.1$
н934О	-	-	-	357439.56	1186330.68	-	Метод спутниковых геодезических измерений (определений)	$Mt = \sqrt{(m_0^2 + m_1^2)}=0.1$

**2. Сведения о характеристиках объекта недвижимости
с кадастровым номером : 39:15:121034:106 :**

№ п/п	Наименование характеристики	Значение характеристики
1	2	3
1.	Вид объекта недвижимости	здание
2.	Ранее присвоенный государственный учетный номер (инвентарный) здания, сооружения, объекта незавершенного строительства	-
3.	Кадастровый номер земельного участка (земельных участков), в границах которого (которых) расположены здание, сооружение, объект незавершенного строительства	39:15:121034:2
4.	Уникальный учетный номер кадастрового квартала, в границах которого расположены здание, сооружение, объект незавершенного строительства	39:15:121034
5.	Адрес здания, сооружения, объекта незавершенного строительства	-

**2. Сведения о характеристиках объекта недвижимости
с кадастровым номером : 39:15:121034:106 :**

№ п/п	Наименование характеристики	Значение характеристики
1	2	3
5.1.	Сведения о местоположении здания, сооружения, объекта незавершенного строительства (при отсутствии адреса) в структурированном в соответствии с федеральной информационной адресной системой виде	-
5.2.	Дополнительные сведения о местоположении	-
6.	Иные сведения	-

3. Пояснения к сведениям об объекте недвижимости с кадастровым номером 39:15:121034:106 :

1.	-
----	---

**Описание местоположения зданий, сооружений,
объектов незавершенного строительства на земельном участке**

**1. Сведения о характерных точках контура объекта недвижимости
с кадастровым номером : 39:15:121034:107 :**

Система координат МСК-39, зона 1

Зона № 1

Обозначение характерных точек контура	Содержатся в Едином государственном реестре недвижимости			Определены в ходе выполнения комплексных кадастровых работ			Метод опреде ления коор динат	Формулы, примененные для расчета средней квадратической погрешности определения координат характерных точек (Mt), м, с подставленными в такие формулы значениями и итоговые (вычисленные) значения Mt, м
	Координаты, м		Ради ус, м	Координаты, м		Ради ус, м		
	X	Y	R	X	Y	R		
1	2	3	4	5	6	7	8	9
н938О	-	-	-	357526.23	1186420.21	-	Метод спутниковых геодезических измерений (определений)	$Mt = \sqrt{(m_0^2 + m_1^2)}=0.1$
н939О	-	-	-	357547.35	1186288.53	-	Метод спутниковых геодезических измерений (определений)	$Mt = \sqrt{(m_0^2 + m_1^2)}=0.1$
н940О	-	-	-	357543.60	1186287.93	-	Метод спутниковых геодезических измерений (определений)	$Mt = \sqrt{(m_0^2 + m_1^2)}=0.1$
н941О	-	-	-	357544.42	1186282.87	-	Метод спутниковых геодезических измерений (определений)	$Mt = \sqrt{(m_0^2 + m_1^2)}=0.1$
н942О	-	-	-	357548.16	1186283.49	-	Метод спутниковых геодезических измерений (определений)	$Mt = \sqrt{(m_0^2 + m_1^2)}=0.1$
н943О	-	-	-	357572.00	1186287.46	-	Метод спутниковых геодезических измерений (определений)	$Mt = \sqrt{(m_0^2 + m_1^2)}=0.1$
н944О	-	-	-	357571.97	1186287.63	-	Метод спутниковых геодезических измерений (определений)	$Mt = \sqrt{(m_0^2 + m_1^2)}=0.1$
н945О	-	-	-	357574.57	1186288.06	-	Метод спутниковых геодезических измерений (определений)	$Mt = \sqrt{(m_0^2 + m_1^2)}=0.1$
н946О	-	-	-	357574.01	1186291.76	-	Метод спутниковых геодезических измерений (определений)	$Mt = \sqrt{(m_0^2 + m_1^2)}=0.1$

1. Сведения о характерных точках контура объекта недвижимости с кадастровым номером : 39:15:121034:107 :								
Система координат МСК-39, зона 1							Зона № 1	
Обозначение характерных точек контура	Содержатся в Едином государственном реестре недвижимости			Определены в ходе выполнения комплексных кадастровых работ			Метод опреде ления коор динат	Формулы, примененные для расчета средней квадратической погрешности определения координат характерных точек (Mt), м, с подставленными в такие формулы значениями и итоговые (вычисленные) значения Mt, м
	Координаты, м		Ради ус, м	Координаты, м		Ради ус, м		
	X	Y	R	X	Y	R		
1	2	3	4	5	6	7	8	9
н947О	-	-	-	357571.38	1186291.33	-	Метод спутниковых геодезических измерений (определений)	$Mt = \sqrt{(m_0^2 + m_1^2)}=0.1$
н948О	-	-	-	357550.06	1186424.03	-	Метод спутниковых геодезических измерений (определений)	$Mt = \sqrt{(m_0^2 + m_1^2)}=0.1$
н938О	-	-	-	357526.23	1186420.21	-	Метод спутниковых геодезических измерений (определений)	$Mt = \sqrt{(m_0^2 + m_1^2)}=0.1$
2. Сведения о характеристиках объекта недвижимости с кадастровым номером : 39:15:121034:107 :								
№ п/п	Наименование характеристики						Значение характеристики	
1	2						3	
1.	Вид объекта недвижимости						здание	
2.	Ранее присвоенный государственный учетный номер (инвентарный) здания, сооружения, объекта незавершенного строительства						-	
3.	Кадастровый номер земельного участка (земельных участков), в границах которого (которых) расположены здание, сооружение, объект незавершенного строительства						39:15:121034:2	
4.	Уникальный учетный номер кадастрового квартала, в границах которого расположены здание, сооружение, объект незавершенного строительства						39:15:121034	
5.	Адрес здания, сооружения, объекта незавершенного строительства						-	
5.1.	Сведения о местоположении здания, сооружения, объекта незавершенного строительства (при отсутствии адреса) в структурированном в соответствии с федеральной информационной адресной системой виде						-	
5.2.	Дополнительные сведения о местоположении						-	
6.	Иные сведения						-	
3. Пояснения к сведениям об объекте недвижимости с кадастровым номером 39:15:121034:107 :								
1.	-							

**Описание местоположения зданий, сооружений,
объектов незавершенного строительства на земельном участке**

**1. Сведения о характерных точках контура объекта недвижимости
с кадастровым номером : 39:15:121034:108 :**

Система координат МСК-39, зона 1

Зона № 1

Обозначение характерных точек контура	Содержатся в Едином государственном реестре недвижимости			Определены в ходе выполнения комплексных кадастровых работ			Метод опреде ления коор динат	Формулы, примененные для расчета средней квадратической погрешности определения координат характерных точек (Mt), м, с подставленными в такие формулы значениями и итоговые (вычисленные) значения Mt, м
	Координаты, м		Ради ус, м	Координаты, м		Ради ус, м		
	X	Y	R	X	Y	R		
1	2	3	4	5	6	7	8	9
н949О	-	-	-	357543.14	1186290.76	-	Метод спутниковых геодезических измерений (определений)	$Mt = \sqrt{(m_0^2 + m_1^2)}=0.1$
н950О	-	-	-	357516.43	1186286.25	-	Метод спутниковых геодезических измерений (определений)	$Mt = \sqrt{(m_0^2 + m_1^2)}=0.1$
н898О	-	-	-	357517.69	1186278.42	-	Метод спутниковых геодезических измерений (определений)	$Mt = \sqrt{(m_0^2 + m_1^2)}=0.1$
н941О	-	-	-	357544.42	1186282.87	-	Метод спутниковых геодезических измерений (определений)	$Mt = \sqrt{(m_0^2 + m_1^2)}=0.1$
н949О	-	-	-	357543.14	1186290.76	-	Метод спутниковых геодезических измерений (определений)	$Mt = \sqrt{(m_0^2 + m_1^2)}=0.1$

**2. Сведения о характеристиках объекта недвижимости
с кадастровым номером : 39:15:121034:108 :**

№ п/п	Наименование характеристики	Значение характеристики
1	2	3
1.	Вид объекта недвижимости	здание
2.	Ранее присвоенный государственный учетный номер (инвентарный) здания, сооружения, объекта незавершенного строительства	-
3.	Кадастровый номер земельного участка (земельных участков), в границах которого (которых) расположены здание, сооружение, объект незавершенного строительства	39:15:121034:2
4.	Уникальный учетный номер кадастрового квартала, в границах которого расположены здание, сооружение, объект незавершенного строительства	39:15:121034
5.	Адрес здания, сооружения, объекта незавершенного строительства	-

**2. Сведения о характеристиках объекта недвижимости
с кадастровым номером : 39:15:121034:108 :**

№ п/п	Наименование характеристики	Значение характеристики
1	2	3
5.1.	Сведения о местоположении здания, сооружения, объекта незавершенного строительства (при отсутствии адреса) в структурированном в соответствии с федеральной информационной адресной системой виде	-
5.2.	Дополнительные сведения о местоположении	-
6.	Иные сведения	-

3. Пояснения к сведениям об объекте недвижимости с кадастровым номером 39:15:121034:108 :

1.	-
----	---

**Описание местоположения зданий, сооружений,
объектов незавершенного строительства на земельном участке**

**1. Сведения о характерных точках контура объекта недвижимости
с кадастровым номером : 39:15:121034:110 :**

Система координат МСК-39, зона 1

Зона № 1

Обозначение характерных точек контура	Содержатся в Едином государственном реестре недвижимости			Определены в ходе выполнения комплексных кадастровых работ			Метод опреде ления коор динат	Формулы, примененные для расчета средней квадратической погрешности определения координат характерных точек (Mt), м, с подставленными в такие формулы значениями и итоговые (вычисленные) значения Mt, м
	Координаты, м		Ради ус, м	Координаты, м		Ради ус, м		
	X	Y	R	X	Y	R		
1	2	3	4	5	6	7	8	9
н951О	-	-	-	357619.14	1186513.10	-	Метод спутниковых геодезических измерений (определений)	$Mt = \sqrt{(m_0^2 + m_1^2)}=0.1$
н952О	-	-	-	357615.27	1186543.43	-	Метод спутниковых геодезических измерений (определений)	$Mt = \sqrt{(m_0^2 + m_1^2)}=0.1$
н953О	-	-	-	357548.75	1186535.02	-	Метод спутниковых геодезических измерений (определений)	$Mt = \sqrt{(m_0^2 + m_1^2)}=0.1$
н954О	-	-	-	357552.69	1186504.48	-	Метод спутниковых геодезических измерений (определений)	$Mt = \sqrt{(m_0^2 + m_1^2)}=0.1$
н955О	-	-	-	357568.54	1186506.54	-	Метод спутниковых геодезических измерений (определений)	$Mt = \sqrt{(m_0^2 + m_1^2)}=0.1$
н956О	-	-	-	357567.75	1186512.58	-	Метод спутниковых геодезических измерений (определений)	$Mt = \sqrt{(m_0^2 + m_1^2)}=0.1$
н957О	-	-	-	357602.63	1186517.10	-	Метод спутниковых геодезических измерений (определений)	$Mt = \sqrt{(m_0^2 + m_1^2)}=0.1$
н958О	-	-	-	357603.41	1186511.06	-	Метод спутниковых геодезических измерений (определений)	$Mt = \sqrt{(m_0^2 + m_1^2)}=0.1$
н951О	-	-	-	357619.14	1186513.10	-	Метод спутниковых геодезических измерений (определений)	$Mt = \sqrt{(m_0^2 + m_1^2)}=0.1$

2. Сведения о характеристиках объекта недвижимости с кадастровым номером : 39:15:121034:110 :

№ п/п	Наименование характеристики	Значение характеристики
1	2	3
1.	Вид объекта недвижимости	здание
2.	Ранее присвоенный государственный учетный номер (инвентарный) здания, сооружения, объекта незавершенного строительства	-
3.	Кадастровый номер земельного участка (земельных участков), в границах которого (которых) расположены здание, сооружение, объект незавершенного строительства	39:15:121034:25
4.	Уникальный учетный номер кадастрового квартала, в границах которого расположены здание, сооружение, объект незавершенного строительства	39:15:121034
5.	Адрес здания, сооружения, объекта незавершенного строительства	-
5.1.	Сведения о местоположении здания, сооружения, объекта незавершенного строительства (при отсутствии адреса) в структурированном в соответствии с федеральной информационной адресной системой виде	-
5.2.	Дополнительные сведения о местоположении	-
6.	Иные сведения	-

3. Пояснения к сведениям об объекте недвижимости с кадастровым номером 39:15:121034:110 :

1.	-
----	---

**Описание местоположения зданий, сооружений,
объектов незавершенного строительства на земельном участке**

**1. Сведения о характерных точках контура объекта недвижимости
с кадастровым номером : 39:15:121034:111 :**

Система координат МСК-39, зона 1

Зона № 1

Обозначение характерных точек контура	Содержатся в Едином государственном реестре недвижимости			Определены в ходе выполнения комплексных кадастровых работ			Метод опреде ления коор динат	Формулы, примененные для расчета средней квадратической погрешности определения координат характерных точек (Mt), м, с подставленными в такие формулы значениями и итоговые (вычисленные) значения Mt, м
	Координаты, м		Ради ус, м	Координаты, м		Ради ус, м		
	X	Y	R	X	Y	R		
1	2	3	4	5	6	7	8	9
н959О	-	-	-	357482.35	1186346.26	-	Метод спутниковых геодезических измерений (определений)	$Mt = \sqrt{(m_0^2 + m_1^2)}=0.1$
н960О	-	-	-	357506.08	1186350.05	-	Метод спутниковых геодезических измерений (определений)	$Mt = \sqrt{(m_0^2 + m_1^2)}=0.1$
н961О	-	-	-	357496.81	1186408.01	-	Метод спутниковых геодезических измерений (определений)	$Mt = \sqrt{(m_0^2 + m_1^2)}=0.1$
н962О	-	-	-	357495.99	1186407.88	-	Метод спутниковых геодезических измерений (определений)	$Mt = \sqrt{(m_0^2 + m_1^2)}=0.1$
н963О	-	-	-	357496.07	1186407.42	-	Метод спутниковых геодезических измерений (определений)	$Mt = \sqrt{(m_0^2 + m_1^2)}=0.1$
н964О	-	-	-	357473.87	1186403.85	-	Метод спутниковых геодезических измерений (определений)	$Mt = \sqrt{(m_0^2 + m_1^2)}=0.1$
н965О	-	-	-	357473.78	1186404.30	-	Метод спутниковых геодезических измерений (определений)	$Mt = \sqrt{(m_0^2 + m_1^2)}=0.1$
н966О	-	-	-	357473.01	1186404.17	-	Метод спутниковых геодезических измерений (определений)	$Mt = \sqrt{(m_0^2 + m_1^2)}=0.1$
н959О	-	-	-	357482.35	1186346.26	-	Метод спутниковых геодезических измерений (определений)	$Mt = \sqrt{(m_0^2 + m_1^2)}=0.1$

2. Сведения о характеристиках объекта недвижимости с кадастровым номером : 39:15:121034:111 :

№ п/п	Наименование характеристики	Значение характеристики
1	2	3
1.	Вид объекта недвижимости	здание
2.	Ранее присвоенный государственный учетный номер (инвентарный) здания, сооружения, объекта незавершенного строительства	-
3.	Кадастровый номер земельного участка (земельных участков), в границах которого (которых) расположены здание, сооружение, объект незавершенного строительства	39:15:121034:2
4.	Уникальный учетный номер кадастрового квартала, в границах которого расположены здание, сооружение, объект незавершенного строительства	39:15:121034
5.	Адрес здания, сооружения, объекта незавершенного строительства	-
5.1.	Сведения о местоположении здания, сооружения, объекта незавершенного строительства (при отсутствии адреса) в структурированном в соответствии с федеральной информационной адресной системой виде	-
5.2.	Дополнительные сведения о местоположении	-
6.	Иные сведения	-

3. Пояснения к сведениям об объекте недвижимости с кадастровым номером 39:15:121034:111 :

1.	-
----	---

**Описание местоположения зданий, сооружений,
объектов незавершенного строительства на земельном участке**

**1. Сведения о характерных точках контура объекта недвижимости
с кадастровым номером : 39:15:121034:1474 :**

Система координат МСК-39, зона 1

Зона № 1

Обозначение характерных точек контура	Содержатся в Едином государственном реестре недвижимости			Определены в ходе выполнения комплексных кадастровых работ			Метод опреде ления коор динат	Формулы, примененные для расчета средней квадратической погрешности определения координат характерных точек (Mt), м, с подставленными в такие формулы значениями и итоговые (вычисленные) значения Mt, м
	Координаты, м		Ради ус, м	Координаты, м		Ради ус, м		
	X	Y	R	X	Y	R		
1	2	3	4	5	6	7	8	9
н967О	-	-	-	357658.69	1186387.17	-	Метод спутниковых геодезических измерений (определений)	$Mt = \sqrt{(m_0^2 + m_1^2)}=0.1$
н968О	-	-	-	357658.14	1186390.62	-	Метод спутниковых геодезических измерений (определений)	$Mt = \sqrt{(m_0^2 + m_1^2)}=0.1$
н969О	-	-	-	357659.91	1186390.90	-	Метод спутниковых геодезических измерений (определений)	$Mt = \sqrt{(m_0^2 + m_1^2)}=0.1$
н970О	-	-	-	357659.50	1186393.54	-	Метод спутниковых геодезических измерений (определений)	$Mt = \sqrt{(m_0^2 + m_1^2)}=0.1$
н971О	-	-	-	357657.73	1186393.27	-	Метод спутниковых геодезических измерений (определений)	$Mt = \sqrt{(m_0^2 + m_1^2)}=0.1$
н972О	-	-	-	357656.56	1186400.44	-	Метод спутниковых геодезических измерений (определений)	$Mt = \sqrt{(m_0^2 + m_1^2)}=0.1$
н973О	-	-	-	357658.34	1186400.72	-	Метод спутниковых геодезических измерений (определений)	$Mt = \sqrt{(m_0^2 + m_1^2)}=0.1$
н974О	-	-	-	357657.93	1186403.33	-	Метод спутниковых геодезических измерений (определений)	$Mt = \sqrt{(m_0^2 + m_1^2)}=0.1$
н975О	-	-	-	357656.15	1186403.05	-	Метод спутниковых геодезических измерений (определений)	$Mt = \sqrt{(m_0^2 + m_1^2)}=0.1$

1. Сведения о характерных точках контура объекта недвижимости с кадастровым номером : 39:15:121034:1474 :

Система координат МСК-39, зона 1							Зона № 1	
Обозначение характерных точек контура	Содержатся в Едином государственном реестре недвижимости			Определены в ходе выполнения комплексных кадастровых работ			Метод опреде ления коор динат	Формулы, примененные для расчета средней квадратической погрешности определения координат характерных точек (Mt), м, с подставленными в такие формулы значениями и итоговые (вычисленные) значения Mt, м
	Координаты, м		Ради ус, м	Координаты, м		Ради ус, м		
	X	Y	R	X	Y	R		
1	2	3	4	5	6	7	8	9
н976О	-	-	-	357655.61	1186406.33	-	Метод спутниковых геодезических измерений (определений)	$Mt = \sqrt{(m_0^2 + m_1^2)}=0.1$
н977О	-	-	-	357657.41	1186406.61	-	Метод спутниковых геодезических измерений (определений)	$Mt = \sqrt{(m_0^2 + m_1^2)}=0.1$
н978О	-	-	-	357657.00	1186409.22	-	Метод спутниковых геодезических измерений (определений)	$Mt = \sqrt{(m_0^2 + m_1^2)}=0.1$
н979О	-	-	-	357655.20	1186408.94	-	Метод спутниковых геодезических измерений (определений)	$Mt = \sqrt{(m_0^2 + m_1^2)}=0.1$
н980О	-	-	-	357653.92	1186416.98	-	Метод спутниковых геодезических измерений (определений)	$Mt = \sqrt{(m_0^2 + m_1^2)}=0.1$
н981О	-	-	-	357646.22	1186415.88	-	Метод спутниковых геодезических измерений (определений)	$Mt = \sqrt{(m_0^2 + m_1^2)}=0.1$
н982О	-	-	-	357645.96	1186417.64	-	Метод спутниковых геодезических измерений (определений)	$Mt = \sqrt{(m_0^2 + m_1^2)}=0.1$
н983О	-	-	-	357643.31	1186417.25	-	Метод спутниковых геодезических измерений (определений)	$Mt = \sqrt{(m_0^2 + m_1^2)}=0.1$
н984О	-	-	-	357643.56	1186415.50	-	Метод спутниковых геодезических измерений (определений)	$Mt = \sqrt{(m_0^2 + m_1^2)}=0.1$
н985О	-	-	-	357641.53	1186415.21	-	Метод спутниковых геодезических измерений (определений)	$Mt = \sqrt{(m_0^2 + m_1^2)}=0.1$

1. Сведения о характерных точках контура объекта недвижимости с кадастровым номером : 39:15:121034:1474 :								
Система координат МСК-39, зона 1							Зона № 1	
Обозначение характерных точек контура	Содержатся в Едином государственном реестре недвижимости			Определены в ходе выполнения комплексных кадастровых работ			Метод определения координат	Формулы, примененные для расчета средней квадратической погрешности определения координат характерных точек (Mt), м, с подставленными в такие формулы значениями и итоговые (вычисленные) значения Mt, м
	Координаты, м		Радиус, м	Координаты, м		Радиус, м		
	X	Y	R	X	Y	R		
1	2	3	4	5	6	7	8	9
н986О	-	-	-	357646.25	1186385.48	-	Метод спутниковых геодезических измерений (определений)	$Mt = \sqrt{(m_0^2 + m_1^2)}=0.1$
н967О	-	-	-	357658.69	1186387.17	-	Метод спутниковых геодезических измерений (определений)	$Mt = \sqrt{(m_0^2 + m_1^2)}=0.1$
2. Сведения о характеристиках объекта недвижимости с кадастровым номером : 39:15:121034:1474 :								
№ п/п	Наименование характеристики						Значение характеристики	
1	2						3	
1.	Вид объекта недвижимости						здание	
2.	Ранее присвоенный государственный учетный номер (инвентарный) здания, сооружения, объекта незавершенного строительства						-	
3.	Кадастровый номер земельного участка (земельных участков), в границах которого (которых) расположены здание, сооружение, объект незавершенного строительства						39:15:121034:2026	
4.	Уникальный учетный номер кадастрового квартала, в границах которого расположены здание, сооружение, объект незавершенного строительства						39:15:121034	
5.	Адрес здания, сооружения, объекта незавершенного строительства						-	
5.1.	Сведения о местоположении здания, сооружения, объекта незавершенного строительства (при отсутствии адреса) в структурированном в соответствии с федеральной информационной адресной системой виде						-	
5.2.	Дополнительные сведения о местоположении						-	
6.	Иные сведения						-	
3. Пояснения к сведениям об объекте недвижимости с кадастровым номером 39:15:121034:1474 :								
1.	-							

Описание местоположения зданий, сооружений, объектов незавершенного строительства на земельном участке

1. Сведения о характерных точках контура объекта недвижимости с кадастровым номером : 39:15:121034:1532 :

Система координат МСК-39, зона 1

Зона № 1

Обозначение характерных точек контура	Содержатся в Едином государственном реестре недвижимости			Определены в ходе выполнения комплексных кадастровых работ			Метод опреде ления коор динат	Формулы, примененные для расчета средней квадратической погрешности определения координат характерных точек (Mt), м, с подставленными в такие формулы значениями и итоговые (вычисленные) значения Mt, м
	Координаты, м		Ради ус, м	Координаты, м		Ради ус, м		
	X	Y	R	X	Y	R		
1	2	3	4	5	6	7	8	9
н987О	-	-	-	357486.13	1186424.43	-	Метод спутниковых геодезических измерений (определений)	$Mt = \sqrt{(m_0^2 + m_1^2)}=0.1$
н988О	-	-	-	357484.83	1186431.33	-	Метод спутниковых геодезических измерений (определений)	$Mt = \sqrt{(m_0^2 + m_1^2)}=0.1$
н989О	-	-	-	357481.40	1186430.70	-	Метод спутниковых геодезических измерений (определений)	$Mt = \sqrt{(m_0^2 + m_1^2)}=0.1$
н990О	-	-	-	357482.69	1186423.74	-	Метод спутниковых геодезических измерений (определений)	$Mt = \sqrt{(m_0^2 + m_1^2)}=0.1$
н987О	-	-	-	357486.13	1186424.43	-	Метод спутниковых геодезических измерений (определений)	$Mt = \sqrt{(m_0^2 + m_1^2)}=0.1$

2. Сведения о характеристиках объекта недвижимости с кадастровым номером : 39:15:121034:1532 :

№ п/п	Наименование характеристики	Значение характеристики
1	2	3
1.	Вид объекта недвижимости	здание
2.	Ранее присвоенный государственный учетный номер (инвентарный) здания, сооружения, объекта незавершенного строительства	-
3.	Кадастровый номер земельного участка (земельных участков), в границах которого (которых) расположены здание, сооружение, объект незавершенного строительства	39:15:121034:1525
4.	Уникальный учетный номер кадастрового квартала, в границах которого расположены здание, сооружение, объект незавершенного строительства	39:15:121034
5.	Адрес здания, сооружения, объекта незавершенного строительства	-

**2. Сведения о характеристиках объекта недвижимости
с кадастровым номером : 39:15:121034:1532 :**

№ п/п	Наименование характеристики	Значение характеристики
1	2	3
5.1.	Сведения о местоположении здания, сооружения, объекта незавершенного строительства (при отсутствии адреса) в структурированном в соответствии с федеральной информационной адресной системой виде	-
5.2.	Дополнительные сведения о местоположении	-
6.	Иные сведения	-

3. Пояснения к сведениям об объекте недвижимости с кадастровым номером 39:15:121034:1532 :

1.	-
----	---

**Описание местоположения зданий, сооружений,
объектов незавершенного строительства на земельном участке**

**1. Сведения о характерных точках контура объекта недвижимости
с кадастровым номером : 39:15:121034:1543 :**

Система координат МСК-39, зона 1

Зона № 1

Обозначение характерных точек контура	Содержатся в Едином государственном реестре недвижимости			Определены в ходе выполнения комплексных кадастровых работ			Метод опреде ления коор динат	Формулы, примененные для расчета средней квадратической погрешности определения координат характерных точек (Mt), м, с подставленными в такие формулы значениями и итоговые (вычисленные) значения Mt, м
	Координаты, м		Ради ус, м	Координаты, м		Ради ус, м		
	X	Y	R	X	Y	R		
1	2	3	4	5	6	7	8	9
н69О	-	-	-	357470.01	1186438.84	-	Метод спутниковых геодезических измерений (определений)	$Mt = \sqrt{(m_0^2 + m_1^2)}=0.1$
н27О	-	-	-	357473.54	1186439.52	-	Метод спутниковых геодезических измерений (определений)	$Mt = \sqrt{(m_0^2 + m_1^2)}=0.1$
н26О	-	-	-	357472.35	1186445.95	-	Метод спутниковых геодезических измерений (определений)	$Mt = \sqrt{(m_0^2 + m_1^2)}=0.1$
н70О	-	-	-	357468.77	1186445.23	-	Метод спутниковых геодезических измерений (определений)	$Mt = \sqrt{(m_0^2 + m_1^2)}=0.1$
н69О	-	-	-	357470.01	1186438.84	-	Метод спутниковых геодезических измерений (определений)	$Mt = \sqrt{(m_0^2 + m_1^2)}=0.1$

**2. Сведения о характеристиках объекта недвижимости
с кадастровым номером : 39:15:121034:1543 :**

№ п/п	Наименование характеристики	Значение характеристики
1	2	3
1.	Вид объекта недвижимости	здание
2.	Ранее присвоенный государственный учетный номер (инвентарный) здания, сооружения, объекта незавершенного строительства	-
3.	Кадастровый номер земельного участка (земельных участков), в границах которого (которых) расположены здание, сооружение, объект незавершенного строительства	39:15:121034:1523
4.	Уникальный учетный номер кадастрового квартала, в границах которого расположены здание, сооружение, объект незавершенного строительства	39:15:121034
5.	Адрес здания, сооружения, объекта незавершенного строительства	-

**2. Сведения о характеристиках объекта недвижимости
с кадастровым номером : 39:15:121034:1543 :**

№ п/п	Наименование характеристики	Значение характеристики
1	2	3
5.1.	Сведения о местоположении здания, сооружения, объекта незавершенного строительства (при отсутствии адреса) в структурированном в соответствии с федеральной информационной адресной системой виде	-
5.2.	Дополнительные сведения о местоположении	-
6.	Иные сведения	-

3. Пояснения к сведениям об объекте недвижимости с кадастровым номером 39:15:121034:1543 :

1.	-
----	---

**Описание местоположения зданий, сооружений,
объектов незавершенного строительства на земельном участке**

**1. Сведения о характерных точках контура объекта недвижимости
с кадастровым номером : 39:15:121034:1566 :**

Система координат МСК-39, зона 1

Зона № 1

Обозначение характерных точек контура	Содержатся в Едином государственном реестре недвижимости			Определены в ходе выполнения комплексных кадастровых работ			Метод опреде ления коор динат	Формулы, примененные для расчета средней квадратической погрешности определения координат характерных точек (Mt), м, с подставленными в такие формулы значениями и итоговые (вычисленные) значения Mt, м
	Координаты, м		Ради ус, м	Координаты, м		Ради ус, м		
	X	Y	R	X	Y	R		
1	2	3	4	5	6	7	8	9
н79О	-	-	-	357507.96	1186445.96	-	Метод спутниковых геодезических измерений (определений)	$Mt = \sqrt{(m_0^2 + m_1^2)}=0.1$
560	-	-	-	357506.79	1186452.16	-	Метод спутниковых геодезических измерений (определений)	$Mt = \sqrt{(m_0^2 + m_1^2)}=0.1$
н78О	-	-	-	357506.67	1186452.82	-	Метод спутниковых геодезических измерений (определений)	$Mt = \sqrt{(m_0^2 + m_1^2)}=0.1$
5	-	-	-	357503.36	1186452.15	-	Метод спутниковых геодезических измерений (определений)	$Mt = \sqrt{(m_0^2 + m_1^2)}=0.1$
4	-	-	-	357504.63	1186445.42	-	Метод спутниковых геодезических измерений (определений)	$Mt = \sqrt{(m_0^2 + m_1^2)}=0.1$
н79О	-	-	-	357507.96	1186445.96	-	Метод спутниковых геодезических измерений (определений)	$Mt = \sqrt{(m_0^2 + m_1^2)}=0.1$

**2. Сведения о характеристиках объекта недвижимости
с кадастровым номером : 39:15:121034:1566 :**

№ п/п	Наименование характеристики	Значение характеристики
1	2	3
1.	Вид объекта недвижимости	здание
2.	Ранее присвоенный государственный учетный номер (инвентарный) здания, сооружения, объекта незавершенного строительства	-
3.	Кадастровый номер земельного участка (земельных участков), в границах которого (которых) расположены здание, сооружение, объект незавершенного строительства	39:15:121034:1539

2. Сведения о характеристиках объекта недвижимости с кадастровым номером : 39:15:121034:1566 :

№ п/п	Наименование характеристики	Значение характеристики
1	2	3
4.	Уникальный учетный номер кадастрового квартала, в границах которого расположены здание, сооружение, объект незавершенного строительства	39:15:121034
5.	Адрес здания, сооружения, объекта незавершенного строительства	-
5.1.	Сведения о местоположении здания, сооружения, объекта незавершенного строительства (при отсутствии адреса) в структурированном в соответствии с федеральной информационной адресной системой виде	-
5.2.	Дополнительные сведения о местоположении	-
6.	Иные сведения	-

3. Пояснения к сведениям об объекте недвижимости с кадастровым номером 39:15:121034:1566 :

1.	-
----	---

**Описание местоположения зданий, сооружений,
объектов незавершенного строительства на земельном участке**

**1. Сведения о характерных точках контура объекта недвижимости
с кадастровым номером : 39:15:121034:1969 :**

Система координат МСК-39, зона 1

Зона № 1

Обозначение характерных точек контура	Содержатся в Едином государственном реестре недвижимости			Определены в ходе выполнения комплексных кадастровых работ			Метод опреде ления коор динат	Формулы, примененные для расчета средней квадратической погрешности определения координат характерных точек (Mt), м, с подставленными в такие формулы значениями и итоговые (вычисленные) значения Mt, м
	Координаты, м		Ради ус, м	Координаты, м		Ради ус, м		
	X	Y	R	X	Y	R		
1	2	3	4	5	6	7	8	9
н991О	-	-	-	357512.00	1186446.66	-	Метод спутниковых геодезических измерений (определений)	$Mt = \sqrt{(m_0^2 + m_1^2)}=0.1$
н992О	-	-	-	357510.84	1186453.58	-	Метод спутниковых геодезических измерений (определений)	$Mt = \sqrt{(m_0^2 + m_1^2)}=0.1$
н78О	-	-	-	357506.67	1186452.82	-	Метод спутниковых геодезических измерений (определений)	$Mt = \sqrt{(m_0^2 + m_1^2)}=0.1$
н79О	-	-	-	357507.96	1186445.96	-	Метод спутниковых геодезических измерений (определений)	$Mt = \sqrt{(m_0^2 + m_1^2)}=0.1$
н991О	-	-	-	357512.00	1186446.66	-	Метод спутниковых геодезических измерений (определений)	$Mt = \sqrt{(m_0^2 + m_1^2)}=0.1$

**2. Сведения о характеристиках объекта недвижимости
с кадастровым номером : 39:15:121034:1969 :**

№ п/п	Наименование характеристики	Значение характеристики
1	2	3
1.	Вид объекта недвижимости	здание
2.	Ранее присвоенный государственный учетный номер (инвентарный) здания, сооружения, объекта незавершенного строительства	-
3.	Кадастровый номер земельного участка (земельных участков), в границах которого (которых) расположены здание, сооружение, объект незавершенного строительства	39:15:121034:1531
4.	Уникальный учетный номер кадастрового квартала, в границах которого расположены здание, сооружение, объект незавершенного строительства	39:15:121034
5.	Адрес здания, сооружения, объекта незавершенного строительства	-

2. Сведения о характеристиках объекта недвижимости с кадастровым номером : 39:15:121034:1969 :

№ п/п	Наименование характеристики	Значение характеристики
1	2	3
5.1.	Сведения о местоположении здания, сооружения, объекта незавершенного строительства (при отсутствии адреса) в структурированном в соответствии с федеральной информационной адресной системой виде	-
5.2.	Дополнительные сведения о местоположении	-
6.	Иные сведения	-

3. Пояснения к сведениям об объекте недвижимости с кадастровым номером 39:15:121034:1969 :

1.	-
----	---

**Описание местоположения зданий, сооружений,
объектов незавершенного строительства на земельном участке**

**1. Сведения о характерных точках контура объекта недвижимости
с кадастровым номером : 39:15:121034:1980 :**

Система координат МСК-39, зона 1

Зона № 1

Обозначение характерных точек контура	Содержатся в Едином государственном реестре недвижимости			Определены в ходе выполнения комплексных кадастровых работ			Метод опреде ления коор динат	Формулы, примененные для расчета средней квадратической погрешности определения координат характерных точек (Mt), м, с подставленными в такие формулы значениями и итоговые (вычисленные) значения Mt, м
	Координаты, м		Ради ус, м	Координаты, м		Ради ус, м		
	X	Y	R	X	Y	R		
1	2	3	4	5	6	7	8	9
н81О	-	-	-	357483.71	1186441.47	-	Метод спутниковых геодезических измерений (определений)	$Mt = \sqrt{(m_0^2 + m_1^2)}=0.1$
н82О	-	-	-	357482.51	1186447.86	-	Метод спутниковых геодезических измерений (определений)	$Mt = \sqrt{(m_0^2 + m_1^2)}=0.1$
н85О	-	-	-	357478.96	1186447.19	-	Метод спутниковых геодезических измерений (определений)	$Mt = \sqrt{(m_0^2 + m_1^2)}=0.1$
н86О	-	-	-	357480.18	1186440.83	-	Метод спутниковых геодезических измерений (определений)	$Mt = \sqrt{(m_0^2 + m_1^2)}=0.1$
н81О	-	-	-	357483.71	1186441.47	-	Метод спутниковых геодезических измерений (определений)	$Mt = \sqrt{(m_0^2 + m_1^2)}=0.1$

**2. Сведения о характеристиках объекта недвижимости
с кадастровым номером : 39:15:121034:1980 :**

№ п/п	Наименование характеристики	Значение характеристики
1	2	3
1.	Вид объекта недвижимости	здание
2.	Ранее присвоенный государственный учетный номер (инвентарный) здания, сооружения, объекта незавершенного строительства	-
3.	Кадастровый номер земельного участка (земельных участков), в границах которого (которых) расположены здание, сооружение, объект незавершенного строительства	39:15:121034:1537
4.	Уникальный учетный номер кадастрового квартала, в границах которого расположены здание, сооружение, объект незавершенного строительства	39:15:121034
5.	Адрес здания, сооружения, объекта незавершенного строительства	-

**2. Сведения о характеристиках объекта недвижимости
с кадастровым номером : 39:15:121034:1980 :**

№ п/п	Наименование характеристики	Значение характеристики
1	2	3
5.1.	Сведения о местоположении здания, сооружения, объекта незавершенного строительства (при отсутствии адреса) в структурированном в соответствии с федеральной информационной адресной системой виде	-
5.2.	Дополнительные сведения о местоположении	-
6.	Иные сведения	-

3. Пояснения к сведениям об объекте недвижимости с кадастровым номером 39:15:121034:1980 :

1.	-
----	---

**Описание местоположения зданий, сооружений,
объектов незавершенного строительства на земельном участке**

**1. Сведения о характерных точках контура объекта недвижимости
с кадастровым номером : 39:15:121034:1988 :**

Система координат МСК-39, зона 1

Зона № 1

Обозначение характерных точек контура	Содержатся в Едином государственном реестре недвижимости			Определены в ходе выполнения комплексных кадастровых работ			Метод опреде ления коор динат	Формулы, примененные для расчета средней квадратической погрешности определения координат характерных точек (Mt), м, с подставленными в такие формулы значениями и итоговые (вычисленные) значения Mt, м
	Координаты, м		Ради ус, м	Координаты, м		Ради ус, м		
	X	Y	R	X	Y	R		
1	2	3	4	5	6	7	8	9
н993О	-	-	-	358004.81	1186333.31	-	Метод спутниковых геодезических измерений (определений)	$Mt = \sqrt{(m_0^2 + m_1^2)}=0.1$
н994О	-	-	-	358003.46	1186340.75	-	Метод спутниковых геодезических измерений (определений)	$Mt = \sqrt{(m_0^2 + m_1^2)}=0.1$
174	-	-	-	357999.42	1186340.02	-	Метод спутниковых геодезических измерений (определений)	$Mt = \sqrt{(m_0^2 + m_1^2)}=0.1$
177	-	-	-	358000.80	1186332.58	-	Метод спутниковых геодезических измерений (определений)	$Mt = \sqrt{(m_0^2 + m_1^2)}=0.1$
н993О	-	-	-	358004.81	1186333.31	-	Метод спутниковых геодезических измерений (определений)	$Mt = \sqrt{(m_0^2 + m_1^2)}=0.1$

**2. Сведения о характеристиках объекта недвижимости
с кадастровым номером : 39:15:121034:1988 :**

№ п/п	Наименование характеристики	Значение характеристики
1	2	3
1.	Вид объекта недвижимости	здание
2.	Ранее присвоенный государственный учетный номер (инвентарный) здания, сооружения, объекта незавершенного строительства	-
3.	Кадастровый номер земельного участка (земельных участков), в границах которого (которых) расположены здание, сооружение, объект незавершенного строительства	39:15:121034:9
4.	Уникальный учетный номер кадастрового квартала, в границах которого расположены здание, сооружение, объект незавершенного строительства	39:15:121034
5.	Адрес здания, сооружения, объекта незавершенного строительства	-

**2. Сведения о характеристиках объекта недвижимости
с кадастровым номером : 39:15:121034:1988 :**

№ п/п	Наименование характеристики	Значение характеристики
1	2	3
5.1.	Сведения о местоположении здания, сооружения, объекта незавершенного строительства (при отсутствии адреса) в структурированном в соответствии с федеральной информационной адресной системой виде	-
5.2.	Дополнительные сведения о местоположении	-
6.	Иные сведения	-

3. Пояснения к сведениям об объекте недвижимости с кадастровым номером 39:15:121034:1988 :

1.	-
----	---

**Описание местоположения зданий, сооружений,
объектов незавершенного строительства на земельном участке**

**1. Сведения о характерных точках контура объекта недвижимости
с кадастровым номером : 39:15:121034:1989 :**

Система координат МСК-39, зона 1

Зона № 1

Обозначение характерных точек контура	Содержатся в Едином государственном реестре недвижимости			Определены в ходе выполнения комплексных кадастровых работ			Метод опреде ления коор динат	Формулы, примененные для расчета средней квадратической погрешности определения координат характерных точек (Mt), м, с подставленными в такие формулы значениями и итоговые (вычисленные) значения Mt, м
	Координаты, м		Ради ус, м	Координаты, м		Ради ус, м		
	X	Y	R	X	Y	R		
1	2	3	4	5	6	7	8	9
н367О	-	-	-	358014.41	1186355.07	-	Метод спутниковых геодезических измерений (определений)	$Mt = \sqrt{(m_0^2 + m_1^2)}=0.1$
н366О	-	-	-	358013.02	1186361.79	-	Метод спутниковых геодезических измерений (определений)	$Mt = \sqrt{(m_0^2 + m_1^2)}=0.1$
н368О	-	-	-	358008.54	1186360.85	-	Метод спутниковых геодезических измерений (определений)	$Mt = \sqrt{(m_0^2 + m_1^2)}=0.1$
н369О	-	-	-	358009.94	1186354.21	-	Метод спутниковых геодезических измерений (определений)	$Mt = \sqrt{(m_0^2 + m_1^2)}=0.1$
н367О	-	-	-	358014.41	1186355.07	-	Метод спутниковых геодезических измерений (определений)	$Mt = \sqrt{(m_0^2 + m_1^2)}=0.1$

**2. Сведения о характеристиках объекта недвижимости
с кадастровым номером : 39:15:121034:1989 :**

№ п/п	Наименование характеристики	Значение характеристики
1	2	3
1.	Вид объекта недвижимости	здание
2.	Ранее присвоенный государственный учетный номер (инвентарный) здания, сооружения, объекта незавершенного строительства	-
3.	Кадастровый номер земельного участка (земельных участков), в границах которого (которых) расположены здание, сооружение, объект незавершенного строительства	39:15:121034:9
4.	Уникальный учетный номер кадастрового квартала, в границах которого расположены здание, сооружение, объект незавершенного строительства	39:15:121034
5.	Адрес здания, сооружения, объекта незавершенного строительства	-

2. Сведения о характеристиках объекта недвижимости с кадастровым номером : 39:15:121034:1989 :

№ п/п	Наименование характеристики	Значение характеристики
1	2	3
5.1.	Сведения о местоположении здания, сооружения, объекта незавершенного строительства (при отсутствии адреса) в структурированном в соответствии с федеральной информационной адресной системой виде	-
5.2.	Дополнительные сведения о местоположении	-
6.	Иные сведения	-

3. Пояснения к сведениям об объекте недвижимости с кадастровым номером 39:15:121034:1989 :

1.	-
----	---

**Описание местоположения зданий, сооружений,
объектов незавершенного строительства на земельном участке**

**1. Сведения о характерных точках контура объекта недвижимости
с кадастровым номером : 39:15:121034:1990 :**

Система координат МСК-39, зона 1

Зона № 1

Обозначение характерных точек контура	Содержатся в Едином государственном реестре недвижимости			Определены в ходе выполнения комплексных кадастровых работ			Метод опреде ления коор динат	Формулы, примененные для расчета средней квадратической погрешности определения координат характерных точек (Mt), м, с подставленными в такие формулы значениями и итоговые (вычисленные) значения Mt, м
	Координаты, м		Ради ус, м	Координаты, м		Ради ус, м		
	X	Y	R	X	Y	R		
1	2	3	4	5	6	7	8	9
н363О	-	-	-	358008.75	1186334.03	-	Метод спутниковых геодезических измерений (определений)	$Mt = \sqrt{(m_0^2 + m_1^2)}=0.1$
н362О	-	-	-	358007.40	1186341.47	-	Метод спутниковых геодезических измерений (определений)	$Mt = \sqrt{(m_0^2 + m_1^2)}=0.1$
н994О	-	-	-	358003.46	1186340.75	-	Метод спутниковых геодезических измерений (определений)	$Mt = \sqrt{(m_0^2 + m_1^2)}=0.1$
н993О	-	-	-	358004.81	1186333.31	-	Метод спутниковых геодезических измерений (определений)	$Mt = \sqrt{(m_0^2 + m_1^2)}=0.1$
н363О	-	-	-	358008.75	1186334.03	-	Метод спутниковых геодезических измерений (определений)	$Mt = \sqrt{(m_0^2 + m_1^2)}=0.1$

**2. Сведения о характеристиках объекта недвижимости
с кадастровым номером : 39:15:121034:1990 :**

№ п/п	Наименование характеристики	Значение характеристики
1	2	3
1.	Вид объекта недвижимости	здание
2.	Ранее присвоенный государственный учетный номер (инвентарный) здания, сооружения, объекта незавершенного строительства	-
3.	Кадастровый номер земельного участка (земельных участков), в границах которого (которых) расположены здание, сооружение, объект незавершенного строительства	39:15:121034:9
4.	Уникальный учетный номер кадастрового квартала, в границах которого расположены здание, сооружение, объект незавершенного строительства	39:15:121034
5.	Адрес здания, сооружения, объекта незавершенного строительства	-

**2. Сведения о характеристиках объекта недвижимости
с кадастровым номером : 39:15:121034:1990 :**

№ п/п	Наименование характеристики	Значение характеристики
1	2	3
5.1.	Сведения о местоположении здания, сооружения, объекта незавершенного строительства (при отсутствии адреса) в структурированном в соответствии с федеральной информационной адресной системой виде	-
5.2.	Дополнительные сведения о местоположении	-
6.	Иные сведения	-

3. Пояснения к сведениям об объекте недвижимости с кадастровым номером 39:15:121034:1990 :

1.	-
----	---

**Описание местоположения зданий, сооружений,
объектов незавершенного строительства на земельном участке**

**1. Сведения о характерных точках контура объекта недвижимости
с кадастровым номером : 39:15:121034:1991 :**

Система координат МСК-39, зона 1

Зона № 1

Обозначение характерных точек контура	Содержатся в Едином государственном реестре недвижимости			Определены в ходе выполнения комплексных кадастровых работ			Метод опреде ления коор динат	Формулы, примененные для расчета средней квадратической погрешности определения координат характерных точек (Mt), м, с подставленными в такие формулы значениями и итоговые (вычисленные) значения Mt, м
	Координаты, м		Ради ус, м	Координаты, м		Ради ус, м		
	X	Y	R	X	Y	R		
1	2	3	4	5	6	7	8	9
н360О	-	-	-	358013.01	1186334.80	-	Метод спутниковых геодезических измерений (определений)	$Mt = \sqrt{(m_0^2 + m_1^2)}=0.1$
н361О	-	-	-	358011.68	1186342.11	-	Метод спутниковых геодезических измерений (определений)	$Mt = \sqrt{(m_0^2 + m_1^2)}=0.1$
н362О	-	-	-	358007.40	1186341.47	-	Метод спутниковых геодезических измерений (определений)	$Mt = \sqrt{(m_0^2 + m_1^2)}=0.1$
н363О	-	-	-	358008.75	1186334.03	-	Метод спутниковых геодезических измерений (определений)	$Mt = \sqrt{(m_0^2 + m_1^2)}=0.1$
н360О	-	-	-	358013.01	1186334.80	-	Метод спутниковых геодезических измерений (определений)	$Mt = \sqrt{(m_0^2 + m_1^2)}=0.1$

**2. Сведения о характеристиках объекта недвижимости
с кадастровым номером : 39:15:121034:1991 :**

№ п/п	Наименование характеристики	Значение характеристики
1	2	3
1.	Вид объекта недвижимости	здание
2.	Ранее присвоенный государственный учетный номер (инвентарный) здания, сооружения, объекта незавершенного строительства	-
3.	Кадастровый номер земельного участка (земельных участков), в границах которого (которых) расположены здание, сооружение, объект незавершенного строительства	39:15:121034:9
4.	Уникальный учетный номер кадастрового квартала, в границах которого расположены здание, сооружение, объект незавершенного строительства	39:15:121034
5.	Адрес здания, сооружения, объекта незавершенного строительства	-

**2. Сведения о характеристиках объекта недвижимости
с кадастровым номером : 39:15:121034:1991 :**

№ п/п	Наименование характеристики	Значение характеристики
1	2	3
5.1.	Сведения о местоположении здания, сооружения, объекта незавершенного строительства (при отсутствии адреса) в структурированном в соответствии с федеральной информационной адресной системой виде	-
5.2.	Дополнительные сведения о местоположении	-
6.	Иные сведения	-

3. Пояснения к сведениям об объекте недвижимости с кадастровым номером 39:15:121034:1991 :

1.	-
----	---

**Описание местоположения зданий, сооружений,
объектов незавершенного строительства на земельном участке**

**1. Сведения о характерных точках контура объекта недвижимости
с кадастровым номером : 39:15:121034:1992 :**

Система координат МСК-39, зона 1

Зона № 1

Обозначение характерных точек контура	Содержатся в Едином государственном реестре недвижимости			Определены в ходе выполнения комплексных кадастровых работ			Метод опреде ления коор динат	Формулы, примененные для расчета средней квадратической погрешности определения координат характерных точек (Mt), м, с подставленными в такие формулы значениями и итоговые (вычисленные) значения Mt, м
	Координаты, м		Ради ус, м	Координаты, м		Ради ус, м		
	X	Y	R	X	Y	R		
1	2	3	4	5	6	7	8	9
н364О	-	-	-	358018.95	1186356.01	-	Метод спутниковых геодезических измерений (определений)	$Mt = \sqrt{(m_0^2 + m_1^2)}=0.1$
222	-	-	-	358018.87	1186356.48	-	Метод спутниковых геодезических измерений (определений)	$Mt = \sqrt{(m_0^2 + m_1^2)}=0.1$
н365О	-	-	-	358017.84	1186362.80	-	Метод спутниковых геодезических измерений (определений)	$Mt = \sqrt{(m_0^2 + m_1^2)}=0.1$
н366О	-	-	-	358013.02	1186361.79	-	Метод спутниковых геодезических измерений (определений)	$Mt = \sqrt{(m_0^2 + m_1^2)}=0.1$
н367О	-	-	-	358014.41	1186355.07	-	Метод спутниковых геодезических измерений (определений)	$Mt = \sqrt{(m_0^2 + m_1^2)}=0.1$
н364О	-	-	-	358018.95	1186356.01	-	Метод спутниковых геодезических измерений (определений)	$Mt = \sqrt{(m_0^2 + m_1^2)}=0.1$

**2. Сведения о характеристиках объекта недвижимости
с кадастровым номером : 39:15:121034:1992 :**

№ п/п	Наименование характеристики	Значение характеристики
1	2	3
1.	Вид объекта недвижимости	здание
2.	Ранее присвоенный государственный учетный номер (инвентарный) здания, сооружения, объекта незавершенного строительства	-
3.	Кадастровый номер земельного участка (земельных участков), в границах которого (которых) расположены здание, сооружение, объект незавершенного строительства	39:15:121034:9

2. Сведения о характеристиках объекта недвижимости с кадастровым номером : 39:15:121034:1992 :

№ п/п	Наименование характеристики	Значение характеристики
1	2	3
4.	Уникальный учетный номер кадастрового квартала, в границах которого расположены здание, сооружение, объект незавершенного строительства	39:15:121034
5.	Адрес здания, сооружения, объекта незавершенного строительства	-
5.1.	Сведения о местоположении здания, сооружения, объекта незавершенного строительства (при отсутствии адреса) в структурированном в соответствии с федеральной информационной адресной системой виде	-
5.2.	Дополнительные сведения о местоположении	-
6.	Иные сведения	-

3. Пояснения к сведениям об объекте недвижимости с кадастровым номером 39:15:121034:1992 :

1.	-
----	---

**Описание местоположения зданий, сооружений,
объектов незавершенного строительства на земельном участке**

**1. Сведения о характерных точках контура объекта недвижимости
с кадастровым номером : 39:15:121034:1993 :**

Система координат МСК-39, зона 1

Зона № 1

Обозначение характерных точек контура	Содержатся в Едином государственном реестре недвижимости			Определены в ходе выполнения комплексных кадастровых работ			Метод опреде ления коор динат	Формулы, примененные для расчета средней квадратической погрешности определения координат характерных точек (Mt), м, с подставленными в такие формулы значениями и итоговые (вычисленные) значения Mt, м
	Координаты, м		Ради ус, м	Координаты, м		Ради ус, м		
	X	Y	R	X	Y	R		
1	2	3	4	5	6	7	8	9
н489О	-	-	-	358027.02	1186348.64	-	Метод спутниковых геодезических измерений (определений)	$Mt = \sqrt{(m_0^2 + m_1^2)}=0.1$
554	-	-	-	358034.48	1186350.31	-	Метод спутниковых геодезических измерений (определений)	$Mt = \sqrt{(m_0^2 + m_1^2)}=0.1$
н490О	-	-	-	358033.35	1186354.86	-	Метод спутниковых геодезических измерений (определений)	$Mt = \sqrt{(m_0^2 + m_1^2)}=0.1$
н491О	-	-	-	358025.93	1186353.33	-	Метод спутниковых геодезических измерений (определений)	$Mt = \sqrt{(m_0^2 + m_1^2)}=0.1$
н489О	-	-	-	358027.02	1186348.64	-	Метод спутниковых геодезических измерений (определений)	$Mt = \sqrt{(m_0^2 + m_1^2)}=0.1$

**2. Сведения о характеристиках объекта недвижимости
с кадастровым номером : 39:15:121034:1993 :**

№ п/п	Наименование характеристики	Значение характеристики
1	2	3
1.	Вид объекта недвижимости	здание
2.	Ранее присвоенный государственный учетный номер (инвентарный) здания, сооружения, объекта незавершенного строительства	-
3.	Кадастровый номер земельного участка (земельных участков), в границах которого (которых) расположены здание, сооружение, объект незавершенного строительства	39:15:121034:9
4.	Уникальный учетный номер кадастрового квартала, в границах которого расположены здание, сооружение, объект незавершенного строительства	39:15:121034
5.	Адрес здания, сооружения, объекта незавершенного строительства	-

**2. Сведения о характеристиках объекта недвижимости
с кадастровым номером : 39:15:121034:1993 :**

№ п/п	Наименование характеристики	Значение характеристики
1	2	3
5.1.	Сведения о местоположении здания, сооружения, объекта незавершенного строительства (при отсутствии адреса) в структурированном в соответствии с федеральной информационной адресной системой виде	-
5.2.	Дополнительные сведения о местоположении	-
6.	Иные сведения	-

3. Пояснения к сведениям об объекте недвижимости с кадастровым номером 39:15:121034:1993 :

1.	-
----	---

**Описание местоположения зданий, сооружений,
объектов незавершенного строительства на земельном участке**

**1. Сведения о характерных точках контура объекта недвижимости
с кадастровым номером : 39:15:121034:1995 :**

Система координат МСК-39, зона 1

Зона № 1

Обозначение характерных точек контура	Содержатся в Едином государственном реестре недвижимости			Определены в ходе выполнения комплексных кадастровых работ			Метод опреде ления коор динат	Формулы, примененные для расчета средней квадратической погрешности определения координат характерных точек (Mt), м, с подставленными в такие формулы значениями и итоговые (вычисленные) значения Mt, м
	Координаты, м		Ради ус, м	Координаты, м		Ради ус, м		
	X	Y	R	X	Y	R		
1	2	3	4	5	6	7	8	9
12	357925.92	1186381.98	-	357925.92	1186381.98	-	Метод спутниковых геодезических измерений (определений)	$Mt = \sqrt{(m_0^2 + m_1^2)}=0.1$
13	357918.22	1186380.66	-	357918.38	1186380.69	-	Метод спутниковых геодезических измерений (определений)	$Mt = \sqrt{(m_0^2 + m_1^2)}=0.1$
14	357918.86	1186376.89	-	357919.06	1186376.92	-	Метод спутниковых геодезических измерений (определений)	$Mt = \sqrt{(m_0^2 + m_1^2)}=0.1$
15	357926.57	1186378.21	-	357926.57	1186378.21	-	Метод спутниковых геодезических измерений (определений)	$Mt = \sqrt{(m_0^2 + m_1^2)}=0.1$
12	357925.92	1186381.98	-	357925.92	1186381.98	-	Метод спутниковых геодезических измерений (определений)	$Mt = \sqrt{(m_0^2 + m_1^2)}=0.1$

**2. Сведения о характеристиках объекта недвижимости
с кадастровым номером : 39:15:121034:1995 :**

№ п/п	Наименование характеристики	Значение характеристики
1	2	3
1.	Вид объекта недвижимости	здание
2.	Ранее присвоенный государственный учетный номер (инвентарный) здания, сооружения, объекта незавершенного строительства	-
3.	Кадастровый номер земельного участка (земельных участков), в границах которого (которых) расположены здание, сооружение, объект незавершенного строительства	39:15:121034:9
4.	Уникальный учетный номер кадастрового квартала, в границах которого расположены здание, сооружение, объект незавершенного строительства	39:15:121034
5.	Адрес здания, сооружения, объекта незавершенного строительства	-

**2. Сведения о характеристиках объекта недвижимости
с кадастровым номером : 39:15:121034:1995 :**

№ п/п	Наименование характеристики	Значение характеристики
1	2	3
5.1.	Сведения о местоположении здания, сооружения, объекта незавершенного строительства (при отсутствии адреса) в структурированном в соответствии с федеральной информационной адресной системой виде	-
5.2.	Дополнительные сведения о местоположении	-
6.	Иные сведения	-

3. Пояснения к сведениям об объекте недвижимости с кадастровым номером 39:15:121034:1995 :

1.	-
----	---

**Описание местоположения зданий, сооружений,
объектов незавершенного строительства на земельном участке**

**1. Сведения о характерных точках контура объекта недвижимости
с кадастровым номером : 39:15:121034:1999 :**

Система координат МСК-39, зона 1

Зона № 1

Обозначение характерных точек контура	Содержатся в Едином государственном реестре недвижимости			Определены в ходе выполнения комплексных кадастровых работ			Метод опреде ления коор динат	Формулы, примененные для расчета средней квадратической погрешности определения координат характерных точек (Mt), м, с подставленными в такие формулы значениями и итоговые (вычисленные) значения Mt, м
	Координаты, м		Ради ус, м	Координаты, м		Ради ус, м		
	X	Y	R	X	Y	R		
1	2	3	4	5	6	7	8	9
н214О	-	-	-	357939.29	1186307.62	-	Метод спутниковых геодезических измерений (определений)	$Mt = \sqrt{(m_0^2 + m_1^2)}=0.1$
н218О	-	-	-	357931.63	1186306.29	-	Метод спутниковых геодезических измерений (определений)	$Mt = \sqrt{(m_0^2 + m_1^2)}=0.1$
н212О	-	-	-	357932.20	1186302.66	-	Метод спутниковых геодезических измерений (определений)	$Mt = \sqrt{(m_0^2 + m_1^2)}=0.1$
н211О	-	-	-	357939.90	1186303.90	-	Метод спутниковых геодезических измерений (определений)	$Mt = \sqrt{(m_0^2 + m_1^2)}=0.1$
н214О	-	-	-	357939.29	1186307.62	-	Метод спутниковых геодезических измерений (определений)	$Mt = \sqrt{(m_0^2 + m_1^2)}=0.1$

**2. Сведения о характеристиках объекта недвижимости
с кадастровым номером : 39:15:121034:1999 :**

№ п/п	Наименование характеристики	Значение характеристики
1	2	3
1.	Вид объекта недвижимости	здание
2.	Ранее присвоенный государственный учетный номер (инвентарный) здания, сооружения, объекта незавершенного строительства	-
3.	Кадастровый номер земельного участка (земельных участков), в границах которого (которых) расположены здание, сооружение, объект незавершенного строительства	39:15:121034:9
4.	Уникальный учетный номер кадастрового квартала, в границах которого расположены здание, сооружение, объект незавершенного строительства	39:15:121034
5.	Адрес здания, сооружения, объекта незавершенного строительства	-

**2. Сведения о характеристиках объекта недвижимости
с кадастровым номером : 39:15:121034:1999 :**

№ п/п	Наименование характеристики	Значение характеристики
1	2	3
5.1.	Сведения о местоположении здания, сооружения, объекта незавершенного строительства (при отсутствии адреса) в структурированном в соответствии с федеральной информационной адресной системой виде	-
5.2.	Дополнительные сведения о местоположении	-
6.	Иные сведения	-

3. Пояснения к сведениям об объекте недвижимости с кадастровым номером 39:15:121034:1999 :

1.	-
----	---

**Описание местоположения зданий, сооружений,
объектов незавершенного строительства на земельном участке**

**1. Сведения о характерных точках контура объекта недвижимости
с кадастровым номером : 39:15:121034:2003 :**

Система координат МСК-39, зона 1

Зона № 1

Обозначение характерных точек контура	Содержатся в Едином государственном реестре недвижимости			Определены в ходе выполнения комплексных кадастровых работ			Метод опреде ления коор динат	Формулы, примененные для расчета средней квадратической погрешности определения координат характерных точек (Mt), м, с подставленными в такие формулы значениями и итоговые (вычисленные) значения Mt, м
	Координаты, м		Ради ус, м	Координаты, м		Ради ус, м		
	X	Y	R	X	Y	R		
1	2	3	4	5	6	7	8	9
н491О	-	-	-	358025.93	1186353.33	-	Метод спутниковых геодезических измерений (определений)	$Mt = \sqrt{(m_0^2 + m_1^2)}=0.1$
н490О	-	-	-	358033.35	1186354.86	-	Метод спутниковых геодезических измерений (определений)	$Mt = \sqrt{(m_0^2 + m_1^2)}=0.1$
553	-	-	-	358032.33	1186359.44	-	Метод спутниковых геодезических измерений (определений)	$Mt = \sqrt{(m_0^2 + m_1^2)}=0.1$
н492О	-	-	-	358024.83	1186358.03	-	Метод спутниковых геодезических измерений (определений)	$Mt = \sqrt{(m_0^2 + m_1^2)}=0.1$
н491О	-	-	-	358025.93	1186353.33	-	Метод спутниковых геодезических измерений (определений)	$Mt = \sqrt{(m_0^2 + m_1^2)}=0.1$

**2. Сведения о характеристиках объекта недвижимости
с кадастровым номером : 39:15:121034:2003 :**

№ п/п	Наименование характеристики	Значение характеристики
1	2	3
1.	Вид объекта недвижимости	здание
2.	Ранее присвоенный государственный учетный номер (инвентарный) здания, сооружения, объекта незавершенного строительства	-
3.	Кадастровый номер земельного участка (земельных участков), в границах которого (которых) расположены здание, сооружение, объект незавершенного строительства	39:15:121034:9
4.	Уникальный учетный номер кадастрового квартала, в границах которого расположены здание, сооружение, объект незавершенного строительства	39:15:121034
5.	Адрес здания, сооружения, объекта незавершенного строительства	-

**2. Сведения о характеристиках объекта недвижимости
с кадастровым номером : 39:15:121034:2003 :**

№ п/п	Наименование характеристики	Значение характеристики
1	2	3
5.1.	Сведения о местоположении здания, сооружения, объекта незавершенного строительства (при отсутствии адреса) в структурированном в соответствии с федеральной информационной адресной системой виде	-
5.2.	Дополнительные сведения о местоположении	-
6.	Иные сведения	-

3. Пояснения к сведениям об объекте недвижимости с кадастровым номером 39:15:121034:2003 :

1.	-
----	---

**Описание местоположения зданий, сооружений,
объектов незавершенного строительства на земельном участке**

**1. Сведения о характерных точках контура объекта недвижимости
с кадастровым номером : 39:15:121034:2006 :**

Система координат МСК-39, зона 1

Зона № 1

Обозначение характерных точек контура	Содержатся в Едином государственном реестре недвижимости			Определены в ходе выполнения комплексных кадастровых работ			Метод опреде ления коор динат	Формулы, примененные для расчета средней квадратической погрешности определения координат характерных точек (Mt), м, с подставленными в такие формулы значениями и итоговые (вычисленные) значения Mt, м
	Координаты, м		Ради ус, м	Координаты, м		Ради ус, м		
	X	Y	R	X	Y	R		
1	2	3	4	5	6	7	8	9
н196О	-	-	-	357947.32	1186240.01	-	Метод спутниковых геодезических измерений (определений)	$Mt = \sqrt{(m_0^2 + m_1^2)}=0.1$
47	-	-	-	357940.80	1186240.20	-	Метод спутниковых геодезических измерений (определений)	$Mt = \sqrt{(m_0^2 + m_1^2)}=0.1$
н195О	-	-	-	357940.70	1186235.54	-	Метод спутниковых геодезических измерений (определений)	$Mt = \sqrt{(m_0^2 + m_1^2)}=0.1$
н194О	-	-	-	357947.17	1186235.33	-	Метод спутниковых геодезических измерений (определений)	$Mt = \sqrt{(m_0^2 + m_1^2)}=0.1$
н196О	-	-	-	357947.32	1186240.01	-	Метод спутниковых геодезических измерений (определений)	$Mt = \sqrt{(m_0^2 + m_1^2)}=0.1$

**2. Сведения о характеристиках объекта недвижимости
с кадастровым номером : 39:15:121034:2006 :**

№ п/п	Наименование характеристики	Значение характеристики
1	2	3
1.	Вид объекта недвижимости	здание
2.	Ранее присвоенный государственный учетный номер (инвентарный) здания, сооружения, объекта незавершенного строительства	-
3.	Кадастровый номер земельного участка (земельных участков), в границах которого (которых) расположены здание, сооружение, объект незавершенного строительства	39:15:121034:9
4.	Уникальный учетный номер кадастрового квартала, в границах которого расположены здание, сооружение, объект незавершенного строительства	39:15:121034
5.	Адрес здания, сооружения, объекта незавершенного строительства	-

**2. Сведения о характеристиках объекта недвижимости
с кадастровым номером : 39:15:121034:2006 :**

№ п/п	Наименование характеристики	Значение характеристики
1	2	3
5.1.	Сведения о местоположении здания, сооружения, объекта незавершенного строительства (при отсутствии адреса) в структурированном в соответствии с федеральной информационной адресной системой виде	-
5.2.	Дополнительные сведения о местоположении	-
6.	Иные сведения	-

3. Пояснения к сведениям об объекте недвижимости с кадастровым номером 39:15:121034:2006 :

1.	-
----	---

**Описание местоположения зданий, сооружений,
объектов незавершенного строительства на земельном участке**

**1. Сведения о характерных точках контура объекта недвижимости
с кадастровым номером : 39:15:121034:2007 :**

Система координат МСК-39, зона 1

Зона № 1

Обозначение характерных точек контура	Содержатся в Едином государственном реестре недвижимости			Определены в ходе выполнения комплексных кадастровых работ			Метод опреде ления коор динат	Формулы, примененные для расчета средней квадратической погрешности определения координат характерных точек (Mt), м, с подставленными в такие формулы значениями и итоговые (вычисленные) значения Mt, м
	Координаты, м		Ради ус, м	Координаты, м		Ради ус, м		
	X	Y	R	X	Y	R		
1	2	3	4	5	6	7	8	9
290	-	-	-	357938.34	1186390.96	-	Метод спутниковых геодезических измерений (определений)	$Mt = \sqrt{(m_0^2 + m_1^2)}=0.1$
н9950	-	-	-	357937.18	1186397.48	-	Метод спутниковых геодезических измерений (определений)	$Mt = \sqrt{(m_0^2 + m_1^2)}=0.1$
н9960	-	-	-	357933.29	1186396.82	-	Метод спутниковых геодезических измерений (определений)	$Mt = \sqrt{(m_0^2 + m_1^2)}=0.1$
н9970	-	-	-	357934.44	1186390.26	-	Метод спутниковых геодезических измерений (определений)	$Mt = \sqrt{(m_0^2 + m_1^2)}=0.1$
290	-	-	-	357938.34	1186390.96	-	Метод спутниковых геодезических измерений (определений)	$Mt = \sqrt{(m_0^2 + m_1^2)}=0.1$

**2. Сведения о характеристиках объекта недвижимости
с кадастровым номером : 39:15:121034:2007 :**

№ п/п	Наименование характеристики	Значение характеристики
1	2	3
1.	Вид объекта недвижимости	здание
2.	Ранее присвоенный государственный учетный номер (инвентарный) здания, сооружения, объекта незавершенного строительства	-
3.	Кадастровый номер земельного участка (земельных участков), в границах которого (которых) расположены здание, сооружение, объект незавершенного строительства	39:15:121034:3320
4.	Уникальный учетный номер кадастрового квартала, в границах которого расположены здание, сооружение, объект незавершенного строительства	39:15:121034
5.	Адрес здания, сооружения, объекта незавершенного строительства	-

**2. Сведения о характеристиках объекта недвижимости
с кадастровым номером : 39:15:121034:2007 :**

№ п/п	Наименование характеристики	Значение характеристики
1	2	3
5.1.	Сведения о местоположении здания, сооружения, объекта незавершенного строительства (при отсутствии адреса) в структурированном в соответствии с федеральной информационной адресной системой виде	-
5.2.	Дополнительные сведения о местоположении	-
6.	Иные сведения	-

3. Пояснения к сведениям об объекте недвижимости с кадастровым номером 39:15:121034:2007 :

1.	-
----	---

**Описание местоположения зданий, сооружений,
объектов незавершенного строительства на земельном участке**

**1. Сведения о характерных точках контура объекта недвижимости
с кадастровым номером : 39:15:121034:2009 :**

Система координат МСК-39, зона 1

Зона № 1

Обозначение характерных точек контура	Содержатся в Едином государственном реестре недвижимости			Определены в ходе выполнения комплексных кадастровых работ			Метод опреде ления коор динат	Формулы, примененные для расчета средней квадратической погрешности определения координат характерных точек (Mt), м, с подставленными в такие формулы значениями и итоговые (вычисленные) значения Mt, м
	Координаты, м		Ради ус, м	Координаты, м		Ради ус, м		
	X	Y	R	X	Y	R		
1	2	3	4	5	6	7	8	9
27	357925.20	1186386.19	-	357925.20	1186386.19	-	Метод спутниковых геодезических измерений (определений)	$Mt = \sqrt{(m_0^2 + m_1^2)}=0.1$
28	357917.46	1186384.86	-	357917.63	1186384.89	-	Метод спутниковых геодезических измерений (определений)	$Mt = \sqrt{(m_0^2 + m_1^2)}=0.1$
13	357918.18	1186380.65	-	357918.38	1186380.69	-	Метод спутниковых геодезических измерений (определений)	$Mt = \sqrt{(m_0^2 + m_1^2)}=0.1$
12	357925.92	1186381.98	-	357925.92	1186381.98	-	Метод спутниковых геодезических измерений (определений)	$Mt = \sqrt{(m_0^2 + m_1^2)}=0.1$
27	357925.20	1186386.19	-	357925.20	1186386.19	-	Метод спутниковых геодезических измерений (определений)	$Mt = \sqrt{(m_0^2 + m_1^2)}=0.1$

**2. Сведения о характеристиках объекта недвижимости
с кадастровым номером : 39:15:121034:2009 :**

№ п/п	Наименование характеристики	Значение характеристики
1	2	3
1.	Вид объекта недвижимости	здание
2.	Ранее присвоенный государственный учетный номер (инвентарный) здания, сооружения, объекта незавершенного строительства	-
3.	Кадастровый номер земельного участка (земельных участков), в границах которого (которых) расположены здание, сооружение, объект незавершенного строительства	39:15:121034:9
4.	Уникальный учетный номер кадастрового квартала, в границах которого расположены здание, сооружение, объект незавершенного строительства	39:15:121034
5.	Адрес здания, сооружения, объекта незавершенного строительства	-

**2. Сведения о характеристиках объекта недвижимости
с кадастровым номером : 39:15:121034:2009 :**

№ п/п	Наименование характеристики	Значение характеристики
1	2	3
5.1.	Сведения о местоположении здания, сооружения, объекта незавершенного строительства (при отсутствии адреса) в структурированном в соответствии с федеральной информационной адресной системой виде	-
5.2.	Дополнительные сведения о местоположении	-
6.	Иные сведения	-

3. Пояснения к сведениям об объекте недвижимости с кадастровым номером 39:15:121034:2009 :

1.	-
----	---

**Описание местоположения зданий, сооружений,
объектов незавершенного строительства на земельном участке**

**1. Сведения о характерных точках контура объекта недвижимости
с кадастровым номером : 39:15:121034:2011 :**

Система координат МСК-39, зона 1

Зона № 1

Обозначение характерных точек контура	Содержатся в Едином государственном реестре недвижимости			Определены в ходе выполнения комплексных кадастровых работ			Метод опреде ления коор динат	Формулы, примененные для расчета средней квадратической погрешности определения координат характерных точек (Mt), м, с подставленными в такие формулы значениями и итоговые (вычисленные) значения Mt, м
	Координаты, м		Ради ус, м	Координаты, м		Ради ус, м		
	X	Y	R	X	Y	R		
1	2	3	4	5	6	7	8	9
н391О	-	-	-	357980.38	1186358.54	-	Метод спутниковых геодезических измерений (определений)	$Mt = \sqrt{(m_0^2 + m_1^2)}=0.1$
н392О	-	-	-	357978.98	1186365.83	-	Метод спутниковых геодезических измерений (определений)	$Mt = \sqrt{(m_0^2 + m_1^2)}=0.1$
н393О	-	-	-	357973.60	1186364.86	-	Метод спутниковых геодезических измерений (определений)	$Mt = \sqrt{(m_0^2 + m_1^2)}=0.1$
н394О	-	-	-	357975.01	1186357.51	-	Метод спутниковых геодезических измерений (определений)	$Mt = \sqrt{(m_0^2 + m_1^2)}=0.1$
н391О	-	-	-	357980.38	1186358.54	-	Метод спутниковых геодезических измерений (определений)	$Mt = \sqrt{(m_0^2 + m_1^2)}=0.1$

**2. Сведения о характеристиках объекта недвижимости
с кадастровым номером : 39:15:121034:2011 :**

№ п/п	Наименование характеристики	Значение характеристики
1	2	3
1.	Вид объекта недвижимости	здание
2.	Ранее присвоенный государственный учетный номер (инвентарный) здания, сооружения, объекта незавершенного строительства	-
3.	Кадастровый номер земельного участка (земельных участков), в границах которого (которых) расположены здание, сооружение, объект незавершенного строительства	39:15:121034:9
4.	Уникальный учетный номер кадастрового квартала, в границах которого расположены здание, сооружение, объект незавершенного строительства	39:15:121034
5.	Адрес здания, сооружения, объекта незавершенного строительства	-

**2. Сведения о характеристиках объекта недвижимости
с кадастровым номером : 39:15:121034:2011 :**

№ п/п	Наименование характеристики	Значение характеристики
1	2	3
5.1.	Сведения о местоположении здания, сооружения, объекта незавершенного строительства (при отсутствии адреса) в структурированном в соответствии с федеральной информационной адресной системой виде	-
5.2.	Дополнительные сведения о местоположении	-
6.	Иные сведения	-

3. Пояснения к сведениям об объекте недвижимости с кадастровым номером 39:15:121034:2011 :

1.	-
----	---

**Описание местоположения зданий, сооружений,
объектов незавершенного строительства на земельном участке**

**1. Сведения о характерных точках контура объекта недвижимости
с кадастровым номером : 39:15:121034:2013 :**

Система координат МСК-39, зона 1

Зона № 1

Обозначение характерных точек контура	Содержатся в Едином государственном реестре недвижимости			Определены в ходе выполнения комплексных кадастровых работ			Метод опреде ления коор динат	Формулы, примененные для расчета средней квадратической погрешности определения координат характерных точек (Mt), м, с подставленными в такие формулы значениями и итоговые (вычисленные) значения Mt, м
	Координаты, м		Ради ус, м	Координаты, м		Ради ус, м		
	X	Y	R	X	Y	R		
1	2	3	4	5	6	7	8	9
н394О	-	-	-	357975.01	1186357.51	-	Метод спутниковых геодезических измерений (определений)	$Mt = \sqrt{(m_0^2 + m_1^2)}=0.1$
н393О	-	-	-	357973.60	1186364.86	-	Метод спутниковых геодезических измерений (определений)	$Mt = \sqrt{(m_0^2 + m_1^2)}=0.1$
н395О	-	-	-	357970.16	1186364.22	-	Метод спутниковых геодезических измерений (определений)	$Mt = \sqrt{(m_0^2 + m_1^2)}=0.1$
н396О	-	-	-	357971.65	1186356.89	-	Метод спутниковых геодезических измерений (определений)	$Mt = \sqrt{(m_0^2 + m_1^2)}=0.1$
н394О	-	-	-	357975.01	1186357.51	-	Метод спутниковых геодезических измерений (определений)	$Mt = \sqrt{(m_0^2 + m_1^2)}=0.1$

**2. Сведения о характеристиках объекта недвижимости
с кадастровым номером : 39:15:121034:2013 :**

№ п/п	Наименование характеристики	Значение характеристики
1	2	3
1.	Вид объекта недвижимости	здание
2.	Ранее присвоенный государственный учетный номер (инвентарный) здания, сооружения, объекта незавершенного строительства	-
3.	Кадастровый номер земельного участка (земельных участков), в границах которого (которых) расположены здание, сооружение, объект незавершенного строительства	39:15:121034:9
4.	Уникальный учетный номер кадастрового квартала, в границах которого расположены здание, сооружение, объект незавершенного строительства	39:15:121034
5.	Адрес здания, сооружения, объекта незавершенного строительства	-

**2. Сведения о характеристиках объекта недвижимости
с кадастровым номером : 39:15:121034:2013 :**

№ п/п	Наименование характеристики	Значение характеристики
1	2	3
5.1.	Сведения о местоположении здания, сооружения, объекта незавершенного строительства (при отсутствии адреса) в структурированном в соответствии с федеральной информационной адресной системой виде	-
5.2.	Дополнительные сведения о местоположении	-
6.	Иные сведения	-

3. Пояснения к сведениям об объекте недвижимости с кадастровым номером 39:15:121034:2013 :

1.	-
----	---

**Описание местоположения зданий, сооружений,
объектов незавершенного строительства на земельном участке**

**1. Сведения о характерных точках контура объекта недвижимости
с кадастровым номером : 39:15:121034:2014 :**

Система координат МСК-39, зона 1

Зона № 1

Обозначение характерных точек контура	Содержатся в Едином государственном реестре недвижимости			Определены в ходе выполнения комплексных кадастровых работ			Метод опреде ления коор динат	Формулы, примененные для расчета средней квадратической погрешности определения координат характерных точек (Mt), м, с подставленными в такие формулы значениями и итоговые (вычисленные) значения Mt, м
	Координаты, м		Ради ус, м	Координаты, м		Ради ус, м		
	X	Y	R	X	Y	R		
1	2	3	4	5	6	7	8	9
н397О	-	-	-	357967.37	1186363.71	-	Метод спутниковых геодезических измерений (определений)	$Mt = \sqrt{(m_0^2 + m_1^2)}=0.1$
н398О	-	-	-	357968.76	1186356.35	-	Метод спутниковых геодезических измерений (определений)	$Mt = \sqrt{(m_0^2 + m_1^2)}=0.1$
н396О	-	-	-	357971.65	1186356.89	-	Метод спутниковых геодезических измерений (определений)	$Mt = \sqrt{(m_0^2 + m_1^2)}=0.1$
н395О	-	-	-	357970.16	1186364.22	-	Метод спутниковых геодезических измерений (определений)	$Mt = \sqrt{(m_0^2 + m_1^2)}=0.1$
н397О	-	-	-	357967.37	1186363.71	-	Метод спутниковых геодезических измерений (определений)	$Mt = \sqrt{(m_0^2 + m_1^2)}=0.1$

**2. Сведения о характеристиках объекта недвижимости
с кадастровым номером : 39:15:121034:2014 :**

№ п/п	Наименование характеристики	Значение характеристики
1	2	3
1.	Вид объекта недвижимости	здание
2.	Ранее присвоенный государственный учетный номер (инвентарный) здания, сооружения, объекта незавершенного строительства	-
3.	Кадастровый номер земельного участка (земельных участков), в границах которого (которых) расположены здание, сооружение, объект незавершенного строительства	39:15:121034:9
4.	Уникальный учетный номер кадастрового квартала, в границах которого расположены здание, сооружение, объект незавершенного строительства	39:15:121034
5.	Адрес здания, сооружения, объекта незавершенного строительства	-

**2. Сведения о характеристиках объекта недвижимости
с кадастровым номером : 39:15:121034:2014 :**

№ п/п	Наименование характеристики	Значение характеристики
1	2	3
5.1.	Сведения о местоположении здания, сооружения, объекта незавершенного строительства (при отсутствии адреса) в структурированном в соответствии с федеральной информационной адресной системой виде	-
5.2.	Дополнительные сведения о местоположении	-
6.	Иные сведения	-

3. Пояснения к сведениям об объекте недвижимости с кадастровым номером 39:15:121034:2014 :

1.	-
----	---

**Описание местоположения зданий, сооружений,
объектов незавершенного строительства на земельном участке**

**1. Сведения о характерных точках контура объекта недвижимости
с кадастровым номером : 39:15:121034:2015 :**

Система координат МСК-39, зона 1

Зона № 1

Обозначение характерных точек контура	Содержатся в Едином государственном реестре недвижимости			Определены в ходе выполнения комплексных кадастровых работ			Метод опреде ления коор динат	Формулы, примененные для расчета средней квадратической погрешности определения координат характерных точек (Mt), м, с подставленными в такие формулы значениями и итоговые (вычисленные) значения Mt, м
	Координаты, м		Ради ус, м	Координаты, м		Ради ус, м		
	X	Y	R	X	Y	R		
1	2	3	4	5	6	7	8	9
н379О	-	-	-	357982.97	1186355.29	-	Метод спутниковых геодезических измерений (определений)	$Mt = \sqrt{(m_0^2 + m_1^2)}=0.1$
н380О	-	-	-	357984.20	1186348.89	-	Метод спутниковых геодезических измерений (определений)	$Mt = \sqrt{(m_0^2 + m_1^2)}=0.1$
н378О	-	-	-	357987.53	1186349.56	-	Метод спутниковых геодезических измерений (определений)	$Mt = \sqrt{(m_0^2 + m_1^2)}=0.1$
н377О	-	-	-	357986.29	1186355.94	-	Метод спутниковых геодезических измерений (определений)	$Mt = \sqrt{(m_0^2 + m_1^2)}=0.1$
н379О	-	-	-	357982.97	1186355.29	-	Метод спутниковых геодезических измерений (определений)	$Mt = \sqrt{(m_0^2 + m_1^2)}=0.1$

**2. Сведения о характеристиках объекта недвижимости
с кадастровым номером : 39:15:121034:2015 :**

№ п/п	Наименование характеристики	Значение характеристики
1	2	3
1.	Вид объекта недвижимости	здание
2.	Ранее присвоенный государственный учетный номер (инвентарный) здания, сооружения, объекта незавершенного строительства	-
3.	Кадастровый номер земельного участка (земельных участков), в границах которого (которых) расположены здание, сооружение, объект незавершенного строительства	39:15:121034:9
4.	Уникальный учетный номер кадастрового квартала, в границах которого расположены здание, сооружение, объект незавершенного строительства	39:15:121034
5.	Адрес здания, сооружения, объекта незавершенного строительства	-

**2. Сведения о характеристиках объекта недвижимости
с кадастровым номером : 39:15:121034:2015 :**

№ п/п	Наименование характеристики	Значение характеристики
1	2	3
5.1.	Сведения о местоположении здания, сооружения, объекта незавершенного строительства (при отсутствии адреса) в структурированном в соответствии с федеральной информационной адресной системой виде	-
5.2.	Дополнительные сведения о местоположении	-
6.	Иные сведения	-

3. Пояснения к сведениям об объекте недвижимости с кадастровым номером 39:15:121034:2015 :

1.	-
----	---

**Описание местоположения зданий, сооружений,
объектов незавершенного строительства на земельном участке**

**1. Сведения о характерных точках контура объекта недвижимости
с кадастровым номером : 39:15:121034:2018 :**

Система координат МСК-39, зона 1

Зона № 1

Обозначение характерных точек контура	Содержатся в Едином государственном реестре недвижимости			Определены в ходе выполнения комплексных кадастровых работ			Метод опреде ления коор динат	Формулы, примененные для расчета средней квадратической погрешности определения координат характерных точек (Mt), м, с подставленными в такие формулы значениями и итоговые (вычисленные) значения Mt, м
	Координаты, м		Ради ус, м	Координаты, м		Ради ус, м		
	X	Y	R	X	Y	R		
1	2	3	4	5	6	7	8	9
40	358002.02	1186293.04	-	358002.01	1186293.04	-	Метод спутниковых геодезических измерений (определений)	$Mt = \sqrt{(m_0^2 + m_1^2)}=0.1$
41	357998.48	1186292.39	-	357998.48	1186292.39	-	Метод спутниковых геодезических измерений (определений)	$Mt = \sqrt{(m_0^2 + m_1^2)}=0.1$
36	357999.79	1186285.31	-	357999.79	1186285.31	-	Метод спутниковых геодезических измерений (определений)	$Mt = \sqrt{(m_0^2 + m_1^2)}=0.1$
42	358003.32	1186285.96	-	358003.32	1186285.96	-	Метод спутниковых геодезических измерений (определений)	$Mt = \sqrt{(m_0^2 + m_1^2)}=0.1$
228	-	-	-	358002.08	1186292.64	-	Метод спутниковых геодезических измерений (определений)	$Mt = \sqrt{(m_0^2 + m_1^2)}=0.1$
40	358002.02	1186293.04	-	358002.01	1186293.04	-	Метод спутниковых геодезических измерений (определений)	$Mt = \sqrt{(m_0^2 + m_1^2)}=0.1$

**2. Сведения о характеристиках объекта недвижимости
с кадастровым номером : 39:15:121034:2018 :**

№ п/п	Наименование характеристики	Значение характеристики
1	2	3
1.	Вид объекта недвижимости	здание
2.	Ранее присвоенный государственный учетный номер (инвентарный) здания, сооружения, объекта незавершенного строительства	-
3.	Кадастровый номер земельного участка (земельных участков), в границах которого (которых) расположены здание, сооружение, объект незавершенного строительства	39:15:121034:9

2. Сведения о характеристиках объекта недвижимости с кадастровым номером : 39:15:121034:2018 :

№ п/п	Наименование характеристики	Значение характеристики
1	2	3
4.	Уникальный учетный номер кадастрового квартала, в границах которого расположены здание, сооружение, объект незавершенного строительства	39:15:121034
5.	Адрес здания, сооружения, объекта незавершенного строительства	-
5.1.	Сведения о местоположении здания, сооружения, объекта незавершенного строительства (при отсутствии адреса) в структурированном в соответствии с федеральной информационной адресной системой виде	-
5.2.	Дополнительные сведения о местоположении	-
6.	Иные сведения	-

3. Пояснения к сведениям об объекте недвижимости с кадастровым номером 39:15:121034:2018 :

1.	-
----	---

**Описание местоположения зданий, сооружений,
объектов незавершенного строительства на земельном участке**

**1. Сведения о характерных точках контура объекта недвижимости
с кадастровым номером : 39:15:121034:2019 :**

Система координат МСК-39, зона 1

Зона № 1

Обозначение характерных точек контура	Содержатся в Едином государственном реестре недвижимости			Определены в ходе выполнения комплексных кадастровых работ			Метод опреде ления коор динат	Формулы, примененные для расчета средней квадратической погрешности определения координат характерных точек (Mt), м, с подставленными в такие формулы значениями и итоговые (вычисленные) значения Mt, м
	Координаты, м		Ради ус, м	Координаты, м		Ради ус, м		
	X	Y	R	X	Y	R		
1	2	3	4	5	6	7	8	9
н998О	-	-	-	357960.19	1186202.00	-	Метод спутниковых геодезических измерений (определений)	$Mt = \sqrt{(m_0^2 + m_1^2)}=0.1$
490	-	-	-	357960.77	1186205.66	-	Метод спутниковых геодезических измерений (определений)	$Mt = \sqrt{(m_0^2 + m_1^2)}=0.1$
н999О	-	-	-	357954.40	1186206.47	-	Метод спутниковых геодезических измерений (определений)	$Mt = \sqrt{(m_0^2 + m_1^2)}=0.1$
н1000О	-	-	-	357953.81	1186202.88	-	Метод спутниковых геодезических измерений (определений)	$Mt = \sqrt{(m_0^2 + m_1^2)}=0.1$
н998О	-	-	-	357960.19	1186202.00	-	Метод спутниковых геодезических измерений (определений)	$Mt = \sqrt{(m_0^2 + m_1^2)}=0.1$

**2. Сведения о характеристиках объекта недвижимости
с кадастровым номером : 39:15:121034:2019 :**

№ п/п	Наименование характеристики	Значение характеристики
1	2	3
1.	Вид объекта недвижимости	здание
2.	Ранее присвоенный государственный учетный номер (инвентарный) здания, сооружения, объекта незавершенного строительства	-
3.	Кадастровый номер земельного участка (земельных участков), в границах которого (которых) расположены здание, сооружение, объект незавершенного строительства	39:15:121034:9
4.	Уникальный учетный номер кадастрового квартала, в границах которого расположены здание, сооружение, объект незавершенного строительства	39:15:121034
5.	Адрес здания, сооружения, объекта незавершенного строительства	-

**2. Сведения о характеристиках объекта недвижимости
с кадастровым номером : 39:15:121034:2019 :**

№ п/п	Наименование характеристики	Значение характеристики
1	2	3
5.1.	Сведения о местоположении здания, сооружения, объекта незавершенного строительства (при отсутствии адреса) в структурированном в соответствии с федеральной информационной адресной системой виде	-
5.2.	Дополнительные сведения о местоположении	-
6.	Иные сведения	-

3. Пояснения к сведениям об объекте недвижимости с кадастровым номером 39:15:121034:2019 :

1.	-
----	---

**Описание местоположения зданий, сооружений,
объектов незавершенного строительства на земельном участке**

**1. Сведения о характерных точках контура объекта недвижимости
с кадастровым номером : 39:15:121034:2020 :**

Система координат МСК-39, зона 1

Зона № 1

Обозначение характерных точек контура	Содержатся в Едином государственном реестре недвижимости			Определены в ходе выполнения комплексных кадастровых работ			Метод опреде ления коор динат	Формулы, примененные для расчета средней квадратической погрешности определения координат характерных точек (Mt), м, с подставленными в такие формулы значениями и итоговые (вычисленные) значения Mt, м
	Координаты, м		Ради ус, м	Координаты, м		Ради ус, м		
	X	Y	R	X	Y	R		
1	2	3	4	5	6	7	8	9
н519О	-	-	-	358013.91	1186407.04	-	Метод спутниковых геодезических измерений (определений)	$Mt = \sqrt{(m_0^2 + m_1^2)}=0.1$
548	-	-	-	358013.21	1186411.08	-	Метод спутниковых геодезических измерений (определений)	$Mt = \sqrt{(m_0^2 + m_1^2)}=0.1$
н1001О	-	-	-	358006.06	1186409.88	-	Метод спутниковых геодезических измерений (определений)	$Mt = \sqrt{(m_0^2 + m_1^2)}=0.1$
н468О	-	-	-	358006.69	1186405.81	-	Метод спутниковых геодезических измерений (определений)	$Mt = \sqrt{(m_0^2 + m_1^2)}=0.1$
н520О	-	-	-	358009.11	1186406.21	-	Метод спутниковых геодезических измерений (определений)	$Mt = \sqrt{(m_0^2 + m_1^2)}=0.1$
н519О	-	-	-	358013.91	1186407.04	-	Метод спутниковых геодезических измерений (определений)	$Mt = \sqrt{(m_0^2 + m_1^2)}=0.1$

**2. Сведения о характеристиках объекта недвижимости
с кадастровым номером : 39:15:121034:2020 :**

№ п/п	Наименование характеристики	Значение характеристики
1	2	3
1.	Вид объекта недвижимости	здание
2.	Ранее присвоенный государственный учетный номер (инвентарный) здания, сооружения, объекта незавершенного строительства	-
3.	Кадастровый номер земельного участка (земельных участков), в границах которого (которых) расположены здание, сооружение, объект незавершенного строительства	39:15:121034:9

2. Сведения о характеристиках объекта недвижимости с кадастровым номером : 39:15:121034:2020 :

№ п/п	Наименование характеристики	Значение характеристики
1	2	3
4.	Уникальный учетный номер кадастрового квартала, в границах которого расположены здание, сооружение, объект незавершенного строительства	39:15:121034
5.	Адрес здания, сооружения, объекта незавершенного строительства	-
5.1.	Сведения о местоположении здания, сооружения, объекта незавершенного строительства (при отсутствии адреса) в структурированном в соответствии с федеральной информационной адресной системой виде	-
5.2.	Дополнительные сведения о местоположении	-
6.	Иные сведения	-

3. Пояснения к сведениям об объекте недвижимости с кадастровым номером 39:15:121034:2020 :

1.	-
----	---

**Описание местоположения зданий, сооружений,
объектов незавершенного строительства на земельном участке**

**1. Сведения о характерных точках контура объекта недвижимости
с кадастровым номером : 39:15:121034:2030 :**

Система координат МСК-39, зона 1

Зона № 1

Обозначение характерных точек контура	Содержатся в Едином государственном реестре недвижимости			Определены в ходе выполнения комплексных кадастровых работ			Метод опреде ления коор динат	Формулы, примененные для расчета средней квадратической погрешности определения координат характерных точек (Mt), м, с подставленными в такие формулы значениями и итоговые (вычисленные) значения Mt, м
	Координаты, м		Ради ус, м	Координаты, м		Ради ус, м		
	X	Y	R	X	Y	R		
1	2	3	4	5	6	7	8	9
н424О	-	-	-	357962.57	1186383.00	-	Метод спутниковых геодезических измерений (определений)	$Mt = \sqrt{(m_0^2 + m_1^2)}=0.1$
н425О	-	-	-	357963.87	1186375.95	-	Метод спутниковых геодезических измерений (определений)	$Mt = \sqrt{(m_0^2 + m_1^2)}=0.1$
н423О	-	-	-	357967.52	1186376.68	-	Метод спутниковых геодезических измерений (определений)	$Mt = \sqrt{(m_0^2 + m_1^2)}=0.1$
н422О	-	-	-	357966.16	1186383.64	-	Метод спутниковых геодезических измерений (определений)	$Mt = \sqrt{(m_0^2 + m_1^2)}=0.1$
н424О	-	-	-	357962.57	1186383.00	-	Метод спутниковых геодезических измерений (определений)	$Mt = \sqrt{(m_0^2 + m_1^2)}=0.1$

**2. Сведения о характеристиках объекта недвижимости
с кадастровым номером : 39:15:121034:2030 :**

№ п/п	Наименование характеристики	Значение характеристики
1	2	3
1.	Вид объекта недвижимости	здание
2.	Ранее присвоенный государственный учетный номер (инвентарный) здания, сооружения, объекта незавершенного строительства	-
3.	Кадастровый номер земельного участка (земельных участков), в границах которого (которых) расположены здание, сооружение, объект незавершенного строительства	39:15:121034:9
4.	Уникальный учетный номер кадастрового квартала, в границах которого расположены здание, сооружение, объект незавершенного строительства	39:15:121034
5.	Адрес здания, сооружения, объекта незавершенного строительства	-

**2. Сведения о характеристиках объекта недвижимости
с кадастровым номером : 39:15:121034:2030 :**

№ п/п	Наименование характеристики	Значение характеристики
1	2	3
5.1.	Сведения о местоположении здания, сооружения, объекта незавершенного строительства (при отсутствии адреса) в структурированном в соответствии с федеральной информационной адресной системой виде	-
5.2.	Дополнительные сведения о местоположении	-
6.	Иные сведения	-

3. Пояснения к сведениям об объекте недвижимости с кадастровым номером 39:15:121034:2030 :

1.	-
----	---

**Описание местоположения зданий, сооружений,
объектов незавершенного строительства на земельном участке**

**1. Сведения о характерных точках контура объекта недвижимости
с кадастровым номером : 39:15:121034:2031 :**

Система координат МСК-39, зона 1

Зона № 1

Обозначение характерных точек контура	Содержатся в Едином государственном реестре недвижимости			Определены в ходе выполнения комплексных кадастровых работ			Метод опреде ления коор динат	Формулы, примененные для расчета средней квадратической погрешности определения координат характерных точек (Mt), м, с подставленными в такие формулы значениями и итоговые (вычисленные) значения Mt, м
	Координаты, м		Ради ус, м	Координаты, м		Ради ус, м		
	X	Y	R	X	Y	R		
1	2	3	4	5	6	7	8	9
н271О	-	-	-	358035.46	1186306.73	-	Метод спутниковых геодезических измерений (определений)	$Mt = \sqrt{(m_0^2 + m_1^2)}=0.1$
н273О	-	-	-	358034.35	1186312.36	-	Метод спутниковых геодезических измерений (определений)	$Mt = \sqrt{(m_0^2 + m_1^2)}=0.1$
н274О	-	-	-	358034.29	1186312.67	-	Метод спутниковых геодезических измерений (определений)	$Mt = \sqrt{(m_0^2 + m_1^2)}=0.1$
н275О	-	-	-	358030.74	1186312.05	-	Метод спутниковых геодезических измерений (определений)	$Mt = \sqrt{(m_0^2 + m_1^2)}=0.1$
н276О	-	-	-	358031.88	1186306.06	-	Метод спутниковых геодезических измерений (определений)	$Mt = \sqrt{(m_0^2 + m_1^2)}=0.1$
н271О	-	-	-	358035.46	1186306.73	-	Метод спутниковых геодезических измерений (определений)	$Mt = \sqrt{(m_0^2 + m_1^2)}=0.1$

**2. Сведения о характеристиках объекта недвижимости
с кадастровым номером : 39:15:121034:2031 :**

№ п/п	Наименование характеристики	Значение характеристики
1	2	3
1.	Вид объекта недвижимости	здание
2.	Ранее присвоенный государственный учетный номер (инвентарный) здания, сооружения, объекта незавершенного строительства	-
3.	Кадастровый номер земельного участка (земельных участков), в границах которого (которых) расположены здание, сооружение, объект незавершенного строительства	39:15:121034:9

2. Сведения о характеристиках объекта недвижимости с кадастровым номером : 39:15:121034:2031 :

№ п/п	Наименование характеристики	Значение характеристики
1	2	3
4.	Уникальный учетный номер кадастрового квартала, в границах которого расположены здание, сооружение, объект незавершенного строительства	39:15:121034
5.	Адрес здания, сооружения, объекта незавершенного строительства	-
5.1.	Сведения о местоположении здания, сооружения, объекта незавершенного строительства (при отсутствии адреса) в структурированном в соответствии с федеральной информационной адресной системой виде	-
5.2.	Дополнительные сведения о местоположении	-
6.	Иные сведения	-

3. Пояснения к сведениям об объекте недвижимости с кадастровым номером 39:15:121034:2031 :

1.	-
----	---

**Описание местоположения зданий, сооружений,
объектов незавершенного строительства на земельном участке**

**1. Сведения о характерных точках контура объекта недвижимости
с кадастровым номером : 39:15:121034:2032 :**

Система координат МСК-39, зона 1

Зона № 1

Обозначение характерных точек контура	Содержатся в Едином государственном реестре недвижимости			Определены в ходе выполнения комплексных кадастровых работ			Метод опреде ления коор динат	Формулы, примененные для расчета средней квадратической погрешности определения координат характерных точек (Mt), м, с подставленными в такие формулы значениями и итоговые (вычисленные) значения Mt, м
	Координаты, м		Ради ус, м	Координаты, м		Ради ус, м		
	X	Y	R	X	Y	R		
1	2	3	4	5	6	7	8	9
n162O	-	-	-	358017.79	1186288.81	-	Метод спутниковых геодезических измерений (определений)	$Mt = \sqrt{(m_0^2 + m_1^2)}=0.1$
n163O	-	-	-	358016.53	1186295.35	-	Метод спутниковых геодезических измерений (определений)	$Mt = \sqrt{(m_0^2 + m_1^2)}=0.1$
146	-	-	-	358013.14	1186294.66	-	Метод спутниковых геодезических измерений (определений)	$Mt = \sqrt{(m_0^2 + m_1^2)}=0.1$
145	-	-	-	358014.32	1186288.07	-	Метод спутниковых геодезических измерений (определений)	$Mt = \sqrt{(m_0^2 + m_1^2)}=0.1$
n162O	-	-	-	358017.79	1186288.81	-	Метод спутниковых геодезических измерений (определений)	$Mt = \sqrt{(m_0^2 + m_1^2)}=0.1$

**2. Сведения о характеристиках объекта недвижимости
с кадастровым номером : 39:15:121034:2032 :**

№ п/п	Наименование характеристики	Значение характеристики
1	2	3
1.	Вид объекта недвижимости	здание
2.	Ранее присвоенный государственный учетный номер (инвентарный) здания, сооружения, объекта незавершенного строительства	-
3.	Кадастровый номер земельного участка (земельных участков), в границах которого (которых) расположены здание, сооружение, объект незавершенного строительства	39:15:121034:9
4.	Уникальный учетный номер кадастрового квартала, в границах которого расположены здание, сооружение, объект незавершенного строительства	39:15:121034
5.	Адрес здания, сооружения, объекта незавершенного строительства	-

**2. Сведения о характеристиках объекта недвижимости
с кадастровым номером : 39:15:121034:2032 :**

№ п/п	Наименование характеристики	Значение характеристики
1	2	3
5.1.	Сведения о местоположении здания, сооружения, объекта незавершенного строительства (при отсутствии адреса) в структурированном в соответствии с федеральной информационной адресной системой виде	-
5.2.	Дополнительные сведения о местоположении	-
6.	Иные сведения	-

3. Пояснения к сведениям об объекте недвижимости с кадастровым номером 39:15:121034:2032 :

1.	-
----	---

**Описание местоположения зданий, сооружений,
объектов незавершенного строительства на земельном участке**

**1. Сведения о характерных точках контура объекта недвижимости
с кадастровым номером : 39:15:121034:2034 :**

Система координат МСК-39, зона 1

Зона № 1

Обозначение характерных точек контура	Содержатся в Едином государственном реестре недвижимости			Определены в ходе выполнения комплексных кадастровых работ			Метод опреде ления коор динат	Формулы, примененные для расчета средней квадратической погрешности определения координат характерных точек (Mt), м, с подставленными в такие формулы значениями и итоговые (вычисленные) значения Mt, м
	Координаты, м		Ради ус, м	Координаты, м		Ради ус, м		
	X	Y	R	X	Y	R		
1	2	3	4	5	6	7	8	9
н1002О	-	-	-	357966.20	1186241.93	-	Метод спутниковых геодезических измерений (определений)	$Mt = \sqrt{(m_0^2 + m_1^2)}=0.1$
275	-	-	-	357966.78	1186245.77	-	Метод спутниковых геодезических измерений (определений)	$Mt = \sqrt{(m_0^2 + m_1^2)}=0.1$
278	-	-	-	357960.58	1186246.77	-	Метод спутниковых геодезических измерений (определений)	$Mt = \sqrt{(m_0^2 + m_1^2)}=0.1$
н1003О	-	-	-	357960.06	1186242.84	-	Метод спутниковых геодезических измерений (определений)	$Mt = \sqrt{(m_0^2 + m_1^2)}=0.1$
н1002О	-	-	-	357966.20	1186241.93	-	Метод спутниковых геодезических измерений (определений)	$Mt = \sqrt{(m_0^2 + m_1^2)}=0.1$

**2. Сведения о характеристиках объекта недвижимости
с кадастровым номером : 39:15:121034:2034 :**

№ п/п	Наименование характеристики	Значение характеристики
1	2	3
1.	Вид объекта недвижимости	здание
2.	Ранее присвоенный государственный учетный номер (инвентарный) здания, сооружения, объекта незавершенного строительства	-
3.	Кадастровый номер земельного участка (земельных участков), в границах которого (которых) расположены здание, сооружение, объект незавершенного строительства	39:15:121034:3402
4.	Уникальный учетный номер кадастрового квартала, в границах которого расположены здание, сооружение, объект незавершенного строительства	39:15:121034
5.	Адрес здания, сооружения, объекта незавершенного строительства	-

**2. Сведения о характеристиках объекта недвижимости
с кадастровым номером : 39:15:121034:2034 :**

№ п/п	Наименование характеристики	Значение характеристики
1	2	3
5.1.	Сведения о местоположении здания, сооружения, объекта незавершенного строительства (при отсутствии адреса) в структурированном в соответствии с федеральной информационной адресной системой виде	-
5.2.	Дополнительные сведения о местоположении	-
6.	Иные сведения	-

3. Пояснения к сведениям об объекте недвижимости с кадастровым номером 39:15:121034:2034 :

1.	-
----	---

**Описание местоположения зданий, сооружений,
объектов незавершенного строительства на земельном участке**

**1. Сведения о характерных точках контура объекта недвижимости
с кадастровым номером : 39:15:121034:2036 :**

Система координат МСК-39, зона 1

Зона № 1

Обозначение характерных точек контура	Содержатся в Едином государственном реестре недвижимости			Определены в ходе выполнения комплексных кадастровых работ			Метод опреде ления коор динат	Формулы, примененные для расчета средней квадратической погрешности определения координат характерных точек (Mt), м, с подставленными в такие формулы значениями и итоговые (вычисленные) значения Mt, м
	Координаты, м		Ради ус, м	Координаты, м		Ради ус, м		
	X	Y	R	X	Y	R		
1	2	3	4	5	6	7	8	9
49	357938.75	1186181.56	-	357938.75	1186181.56	-	Метод спутниковых геодезических измерений (определений)	$Mt = \sqrt{(m_0^2 + m_1^2)}=0.1$
50	357939.35	1186185.54	-	357939.35	1186185.54	-	Метод спутниковых геодезических измерений (определений)	$Mt = \sqrt{(m_0^2 + m_1^2)}=0.1$
51	357932.06	1186186.28	-	357931.77	1186186.37	-	Метод спутниковых геодезических измерений (определений)	$Mt = \sqrt{(m_0^2 + m_1^2)}=0.1$
52	357931.52	1186182.38	-	357931.28	1186182.40	-	Метод спутниковых геодезических измерений (определений)	$Mt = \sqrt{(m_0^2 + m_1^2)}=0.1$
49	357938.75	1186181.56	-	357938.75	1186181.56	-	Метод спутниковых геодезических измерений (определений)	$Mt = \sqrt{(m_0^2 + m_1^2)}=0.1$

**2. Сведения о характеристиках объекта недвижимости
с кадастровым номером : 39:15:121034:2036 :**

№ п/п	Наименование характеристики	Значение характеристики
1	2	3
1.	Вид объекта недвижимости	здание
2.	Ранее присвоенный государственный учетный номер (инвентарный) здания, сооружения, объекта незавершенного строительства	-
3.	Кадастровый номер земельного участка (земельных участков), в границах которого (которых) расположены здание, сооружение, объект незавершенного строительства	39:15:121034:3285
4.	Уникальный учетный номер кадастрового квартала, в границах которого расположены здание, сооружение, объект незавершенного строительства	39:15:121034
5.	Адрес здания, сооружения, объекта незавершенного строительства	-

2. Сведения о характеристиках объекта недвижимости с кадастровым номером : 39:15:121034:2036 :

№ п/п	Наименование характеристики	Значение характеристики
1	2	3
5.1.	Сведения о местоположении здания, сооружения, объекта незавершенного строительства (при отсутствии адреса) в структурированном в соответствии с федеральной информационной адресной системой виде	-
5.2.	Дополнительные сведения о местоположении	-
6.	Иные сведения	-

3. Пояснения к сведениям об объекте недвижимости с кадастровым номером 39:15:121034:2036 :

1.	-
----	---

**Описание местоположения зданий, сооружений,
объектов незавершенного строительства на земельном участке**

**1. Сведения о характерных точках контура объекта недвижимости
с кадастровым номером : 39:15:121034:2040 :**

Система координат МСК-39, зона 1

Зона № 1

Обозначение характерных точек контура	Содержатся в Едином государственном реестре недвижимости			Определены в ходе выполнения комплексных кадастровых работ			Метод опреде ления коор динат	Формулы, примененные для расчета средней квадратической погрешности определения координат характерных точек (Mt), м, с подставленными в такие формулы значениями и итоговые (вычисленные) значения Mt, м
	Координаты, м		Ради ус, м	Координаты, м		Ради ус, м		
	X	Y	R	X	Y	R		
1	2	3	4	5	6	7	8	9
56	357979.57	1186317.79	-	357979.57	1186317.79	-	Метод спутниковых геодезических измерений (определений)	$Mt = \sqrt{(m_0^2 + m_1^2)}=0.1$
н352О	-	-	-	357978.56	1186323.75	-	Метод спутниковых геодезических измерений (определений)	$Mt = \sqrt{(m_0^2 + m_1^2)}=0.1$
57	357978.44	1186324.48	-	357978.44	1186324.48	-	Метод спутниковых геодезических измерений (определений)	$Mt = \sqrt{(m_0^2 + m_1^2)}=0.1$
58	357974.72	1186323.85	-	357974.72	1186323.85	-	Метод спутниковых геодезических измерений (определений)	$Mt = \sqrt{(m_0^2 + m_1^2)}=0.1$
н353О	-	-	-	357975.82	1186317.34	-	Метод спутниковых геодезических измерений (определений)	$Mt = \sqrt{(m_0^2 + m_1^2)}=0.1$
59	357975.85	1186317.16	-	357975.85	1186317.16	-	Метод спутниковых геодезических измерений (определений)	$Mt = \sqrt{(m_0^2 + m_1^2)}=0.1$
56	357979.57	1186317.79	-	357979.57	1186317.79	-	Метод спутниковых геодезических измерений (определений)	$Mt = \sqrt{(m_0^2 + m_1^2)}=0.1$

**2. Сведения о характеристиках объекта недвижимости
с кадастровым номером : 39:15:121034:2040 :**

№ п/п	Наименование характеристики	Значение характеристики
1	2	3
1.	Вид объекта недвижимости	здание

2. Сведения о характеристиках объекта недвижимости с кадастровым номером : 39:15:121034:2040 :

№ п/п	Наименование характеристики	Значение характеристики
1	2	3
2.	Ранее присвоенный государственный учетный номер (инвентарный) здания, сооружения, объекта незавершенного строительства	-
3.	Кадастровый номер земельного участка (земельных участков), в границах которого (которых) расположены здание, сооружение, объект незавершенного строительства	39:15:121034:9
4.	Уникальный учетный номер кадастрового квартала, в границах которого расположены здание, сооружение, объект незавершенного строительства	39:15:121034
5.	Адрес здания, сооружения, объекта незавершенного строительства	-
5.1.	Сведения о местоположении здания, сооружения, объекта незавершенного строительства (при отсутствии адреса) в структурированном в соответствии с федеральной информационной адресной системой виде	-
5.2.	Дополнительные сведения о местоположении	-
6.	Иные сведения	-

3. Пояснения к сведениям об объекте недвижимости с кадастровым номером 39:15:121034:2040 :

1.	-
----	---

**Описание местоположения зданий, сооружений,
объектов незавершенного строительства на земельном участке**

**1. Сведения о характерных точках контура объекта недвижимости
с кадастровым номером : 39:15:121034:2042 :**

Система координат МСК-39, зона 1

Зона № 1

Обозначение характерных точек контура	Содержатся в Едином государственном реестре недвижимости			Определены в ходе выполнения комплексных кадастровых работ			Метод опреде ления коор динат	Формулы, примененные для расчета средней квадратической погрешности определения координат характерных точек (Mt), м, с подставленными в такие формулы значениями и итоговые (вычисленные) значения Mt, м
	Координаты, м		Ради ус, м	Координаты, м		Ради ус, м		
	X	Y	R	X	Y	R		
1	2	3	4	5	6	7	8	9
н110О	-	-	-	357965.08	1186234.48	-	Метод спутниковых геодезических измерений (определений)	$Mt = \sqrt{(m_0^2 + m_1^2)}=0.1$
н111О	-	-	-	357958.99	1186235.41	-	Метод спутниковых геодезических измерений (определений)	$Mt = \sqrt{(m_0^2 + m_1^2)}=0.1$
н112О	-	-	-	357958.42	1186231.83	-	Метод спутниковых геодезических измерений (определений)	$Mt = \sqrt{(m_0^2 + m_1^2)}=0.1$
н109О	-	-	-	357964.54	1186230.91	-	Метод спутниковых геодезических измерений (определений)	$Mt = \sqrt{(m_0^2 + m_1^2)}=0.1$
н110О	-	-	-	357965.08	1186234.48	-	Метод спутниковых геодезических измерений (определений)	$Mt = \sqrt{(m_0^2 + m_1^2)}=0.1$

**2. Сведения о характеристиках объекта недвижимости
с кадастровым номером : 39:15:121034:2042 :**

№ п/п	Наименование характеристики	Значение характеристики
1	2	3
1.	Вид объекта недвижимости	здание
2.	Ранее присвоенный государственный учетный номер (инвентарный) здания, сооружения, объекта незавершенного строительства	-
3.	Кадастровый номер земельного участка (земельных участков), в границах которого (которых) расположены здание, сооружение, объект незавершенного строительства	39:15:121034:9
4.	Уникальный учетный номер кадастрового квартала, в границах которого расположены здание, сооружение, объект незавершенного строительства	39:15:121034
5.	Адрес здания, сооружения, объекта незавершенного строительства	-

2. Сведения о характеристиках объекта недвижимости с кадастровым номером : 39:15:121034:2042 :

№ п/п	Наименование характеристики	Значение характеристики
1	2	3
5.1.	Сведения о местоположении здания, сооружения, объекта незавершенного строительства (при отсутствии адреса) в структурированном в соответствии с федеральной информационной адресной системой виде	-
5.2.	Дополнительные сведения о местоположении	-
6.	Иные сведения	-

3. Пояснения к сведениям об объекте недвижимости с кадастровым номером 39:15:121034:2042 :

1.	-
----	---

**Описание местоположения зданий, сооружений,
объектов незавершенного строительства на земельном участке**

**1. Сведения о характерных точках контура объекта недвижимости
с кадастровым номером : 39:15:121034:2043 :**

Система координат МСК-39, зона 1

Зона № 1

Обозначение характерных точек контура	Содержатся в Едином государственном реестре недвижимости			Определены в ходе выполнения комплексных кадастровых работ			Метод опреде ления коор динат	Формулы, примененные для расчета средней квадратической погрешности определения координат характерных точек (Mt), м, с подставленными в такие формулы значениями и итоговые (вычисленные) значения Mt, м
	Координаты, м		Ради ус, м	Координаты, м		Ради ус, м		
	X	Y	R	X	Y	R		
1	2	3	4	5	6	7	8	9
60	357903.34	1186153.21	-	357903.34	1186153.18	-	Метод спутниковых геодезических измерений (определений)	$Mt = \sqrt{(m_0^2 + m_1^2)}=0.1$
61	357902.43	1186160.60	-	357902.43	1186160.60	-	Метод спутниковых геодезических измерений (определений)	$Mt = \sqrt{(m_0^2 + m_1^2)}=0.1$
62	357898.55	1186160.12	-	-	-	-	-	-
n173O	-	-	-	357898.56	1186160.03	-	Метод спутниковых геодезических измерений (определений)	$Mt = \sqrt{(m_0^2 + m_1^2)}=0.1$
63	357899.46	1186152.73	-	357899.47	1186152.70	-	Метод спутниковых геодезических измерений (определений)	$Mt = \sqrt{(m_0^2 + m_1^2)}=0.1$
60	357903.34	1186153.21	-	357903.34	1186153.18	-	Метод спутниковых геодезических измерений (определений)	$Mt = \sqrt{(m_0^2 + m_1^2)}=0.1$

**2. Сведения о характеристиках объекта недвижимости
с кадастровым номером : 39:15:121034:2043 :**

№ п/п	Наименование характеристики	Значение характеристики
1	2	3
1.	Вид объекта недвижимости	здание
2.	Ранее присвоенный государственный учетный номер (инвентарный) здания, сооружения, объекта незавершенного строительства	-
3.	Кадастровый номер земельного участка (земельных участков), в границах которого (которых) расположены здание, сооружение, объект незавершенного строительства	39:15:121034:9
4.	Уникальный учетный номер кадастрового квартала, в границах которого расположены здание, сооружение, объект незавершенного строительства	39:15:121034

**2. Сведения о характеристиках объекта недвижимости
с кадастровым номером : 39:15:121034:2043 :**

№ п/п	Наименование характеристики	Значение характеристики
1	2	3
5.	Адрес здания, сооружения, объекта незавершенного строительства	-
5.1.	Сведения о местоположении здания, сооружения, объекта незавершенного строительства (при отсутствии адреса) в структурированном в соответствии с федеральной информационной адресной системой виде	-
5.2.	Дополнительные сведения о местоположении	-
6.	Иные сведения	-

3. Пояснения к сведениям об объекте недвижимости с кадастровым номером 39:15:121034:2043 :

1.	-
----	---

**Описание местоположения зданий, сооружений,
объектов незавершенного строительства на земельном участке**

**1. Сведения о характерных точках контура объекта недвижимости
с кадастровым номером : 39:15:121034:2047 :**

Система координат МСК-39, зона 1

Зона № 1

Обозначение характерных точек контура	Содержатся в Едином государственном реестре недвижимости			Определены в ходе выполнения комплексных кадастровых работ			Метод опреде ления коор динат	Формулы, примененные для расчета средней квадратической погрешности определения координат характерных точек (Mt), м, с подставленными в такие формулы значениями и итоговые (вычисленные) значения Mt, м
	Координаты, м		Ради ус, м	Координаты, м		Ради ус, м		
	X	Y	R	X	Y	R		
1	2	3	4	5	6	7	8	9
н229О	-	-	-	357932.29	1186347.45	-	Метод спутниковых геодезических измерений (определений)	$Mt = \sqrt{(m_0^2 + m_1^2)}=0.1$
н230О	-	-	-	357931.70	1186351.06	-	Метод спутниковых геодезических измерений (определений)	$Mt = \sqrt{(m_0^2 + m_1^2)}=0.1$
105	-	-	-	357931.16	1186350.99	-	Метод спутниковых геодезических измерений (определений)	$Mt = \sqrt{(m_0^2 + m_1^2)}=0.1$
н1005О	-	-	-	357924.01	1186349.86	-	Метод спутниковых геодезических измерений (определений)	$Mt = \sqrt{(m_0^2 + m_1^2)}=0.1$
94	-	-	-	357924.80	1186346.25	-	Метод спутниковых геодезических измерений (определений)	$Mt = \sqrt{(m_0^2 + m_1^2)}=0.1$
93	-	-	-	357932.05	1186347.40	-	Метод спутниковых геодезических измерений (определений)	$Mt = \sqrt{(m_0^2 + m_1^2)}=0.1$
н229О	-	-	-	357932.29	1186347.45	-	Метод спутниковых геодезических измерений (определений)	$Mt = \sqrt{(m_0^2 + m_1^2)}=0.1$

**2. Сведения о характеристиках объекта недвижимости
с кадастровым номером : 39:15:121034:2047 :**

№ п/п	Наименование характеристики	Значение характеристики
1	2	3
1.	Вид объекта недвижимости	здание

**Описание местоположения зданий, сооружений,
объектов незавершенного строительства на земельном участке**

**1. Сведения о характерных точках контура объекта недвижимости
с кадастровым номером : 39:15:121034:2051 :**

Система координат МСК-39, зона 1

Зона № 1

Обозначение характерных точек контура	Содержатся в Едином государственном реестре недвижимости			Определены в ходе выполнения комплексных кадастровых работ			Метод опреде ления коор динат	Формулы, примененные для расчета средней квадратической погрешности определения координат характерных точек (Mt), м, с подставленными в такие формулы значениями и итоговые (вычисленные) значения Mt, м
	Координаты, м		Ради ус, м	Координаты, м		Ради ус, м		
	X	Y	R	X	Y	R		
1	2	3	4	5	6	7	8	9
н175О	-	-	-	357906.90	1186153.62	-	Метод спутниковых геодезических измерений (определений)	$Mt = \sqrt{(m_0^2 + m_1^2)}=0.1$
н176О	-	-	-	357905.97	1186161.16	-	Метод спутниковых геодезических измерений (определений)	$Mt = \sqrt{(m_0^2 + m_1^2)}=0.1$
61	-	-	-	357902.43	1186160.60	-	Метод спутниковых геодезических измерений (определений)	$Mt = \sqrt{(m_0^2 + m_1^2)}=0.1$
60	-	-	-	357903.34	1186153.18	-	Метод спутниковых геодезических измерений (определений)	$Mt = \sqrt{(m_0^2 + m_1^2)}=0.1$
н175О	-	-	-	357906.90	1186153.62	-	Метод спутниковых геодезических измерений (определений)	$Mt = \sqrt{(m_0^2 + m_1^2)}=0.1$

**2. Сведения о характеристиках объекта недвижимости
с кадастровым номером : 39:15:121034:2051 :**

№ п/п	Наименование характеристики	Значение характеристики
1	2	3
1.	Вид объекта недвижимости	здание
2.	Ранее присвоенный государственный учетный номер (инвентарный) здания, сооружения, объекта незавершенного строительства	-
3.	Кадастровый номер земельного участка (земельных участков), в границах которого (которых) расположены здание, сооружение, объект незавершенного строительства	39:15:121034:9
4.	Уникальный учетный номер кадастрового квартала, в границах которого расположены здание, сооружение, объект незавершенного строительства	39:15:121034
5.	Адрес здания, сооружения, объекта незавершенного строительства	-

**2. Сведения о характеристиках объекта недвижимости
с кадастровым номером : 39:15:121034:2051 :**

№ п/п	Наименование характеристики	Значение характеристики
1	2	3
5.1.	Сведения о местоположении здания, сооружения, объекта незавершенного строительства (при отсутствии адреса) в структурированном в соответствии с федеральной информационной адресной системой виде	-
5.2.	Дополнительные сведения о местоположении	-
6.	Иные сведения	-

3. Пояснения к сведениям об объекте недвижимости с кадастровым номером 39:15:121034:2051 :

1.	-
----	---

**Описание местоположения зданий, сооружений,
объектов незавершенного строительства на земельном участке**

**1. Сведения о характерных точках контура объекта недвижимости
с кадастровым номером : 39:15:121034:2053 :**

Система координат МСК-39, зона 1

Зона № 1

Обозначение характерных точек контура	Содержатся в Едином государственном реестре недвижимости			Определены в ходе выполнения комплексных кадастровых работ			Метод опреде ления коор динат	Формулы, примененные для расчета средней квадратической погрешности определения координат характерных точек (Mt), м, с подставленными в такие формулы значениями и итоговые (вычисленные) значения Mt, м
	Координаты, м		Ради ус, м	Координаты, м		Ради ус, м		
	X	Y	R	X	Y	R		
1	2	3	4	5	6	7	8	9
н274О	-	-	-	358034.29	1186312.67	-	Метод спутниковых геодезических измерений (определений)	$Mt = \sqrt{(m_0^2 + m_1^2)}=0.1$
н277О	-	-	-	358033.32	1186318.39	-	Метод спутниковых геодезических измерений (определений)	$Mt = \sqrt{(m_0^2 + m_1^2)}=0.1$
н278О	-	-	-	358029.75	1186317.76	-	Метод спутниковых геодезических измерений (определений)	$Mt = \sqrt{(m_0^2 + m_1^2)}=0.1$
н275О	-	-	-	358030.74	1186312.05	-	Метод спутниковых геодезических измерений (определений)	$Mt = \sqrt{(m_0^2 + m_1^2)}=0.1$
н274О	-	-	-	358034.29	1186312.67	-	Метод спутниковых геодезических измерений (определений)	$Mt = \sqrt{(m_0^2 + m_1^2)}=0.1$

**2. Сведения о характеристиках объекта недвижимости
с кадастровым номером : 39:15:121034:2053 :**

№ п/п	Наименование характеристики	Значение характеристики
1	2	3
1.	Вид объекта недвижимости	здание
2.	Ранее присвоенный государственный учетный номер (инвентарный) здания, сооружения, объекта незавершенного строительства	-
3.	Кадастровый номер земельного участка (земельных участков), в границах которого (которых) расположены здание, сооружение, объект незавершенного строительства	39:15:121034:9
4.	Уникальный учетный номер кадастрового квартала, в границах которого расположены здание, сооружение, объект незавершенного строительства	39:15:121034
5.	Адрес здания, сооружения, объекта незавершенного строительства	-

**2. Сведения о характеристиках объекта недвижимости
с кадастровым номером : 39:15:121034:2053 :**

№ п/п	Наименование характеристики	Значение характеристики
1	2	3
5.1.	Сведения о местоположении здания, сооружения, объекта незавершенного строительства (при отсутствии адреса) в структурированном в соответствии с федеральной информационной адресной системой виде	-
5.2.	Дополнительные сведения о местоположении	-
6.	Иные сведения	-

3. Пояснения к сведениям об объекте недвижимости с кадастровым номером 39:15:121034:2053 :

1.	-
----	---

**Описание местоположения зданий, сооружений,
объектов незавершенного строительства на земельном участке**

**1. Сведения о характерных точках контура объекта недвижимости
с кадастровым номером : 39:15:121034:2276 :**

Система координат МСК-39, зона 1

Зона № 1

Обозначение характерных точек контура	Содержатся в Едином государственном реестре недвижимости			Определены в ходе выполнения комплексных кадастровых работ			Метод опреде ления коор динат	Формулы, примененные для расчета средней квадратической погрешности определения координат характерных точек (Mt), м, с подставленными в такие формулы значениями и итоговые (вычисленные) значения Mt, м
	Координаты, м		Ради ус, м	Координаты, м		Ради ус, м		
	X	Y	R	X	Y	R		
1	2	3	4	5	6	7	8	9
320	-	-	-	357937.41	1186167.11	-	Метод спутниковых геодезических измерений (определений)	$Mt = \sqrt{(m_0^2 + m_1^2)}=0.1$
322	-	-	-	357929.73	1186168.09	-	Метод спутниковых геодезических измерений (определений)	$Mt = \sqrt{(m_0^2 + m_1^2)}=0.1$
322	-	-	-	357929.53	1186168.12	-	Метод спутниковых геодезических измерений (определений)	$Mt = \sqrt{(m_0^2 + m_1^2)}=0.1$
н182О	-	-	-	357929.13	1186164.79	-	Метод спутниковых геодезических измерений (определений)	$Mt = \sqrt{(m_0^2 + m_1^2)}=0.1$
н181О	-	-	-	357936.99	1186163.78	-	Метод спутниковых геодезических измерений (определений)	$Mt = \sqrt{(m_0^2 + m_1^2)}=0.1$
320	-	-	-	357937.41	1186167.11	-	Метод спутниковых геодезических измерений (определений)	$Mt = \sqrt{(m_0^2 + m_1^2)}=0.1$

**2. Сведения о характеристиках объекта недвижимости
с кадастровым номером : 39:15:121034:2276 :**

№ п/п	Наименование характеристики	Значение характеристики
1	2	3
1.	Вид объекта недвижимости	здание
2.	Ранее присвоенный государственный учетный номер (инвентарный) здания, сооружения, объекта незавершенного строительства	-
3.	Кадастровый номер земельного участка (земельных участков), в границах которого (которых) расположены здание, сооружение, объект незавершенного строительства	39:15:121034:9

2. Сведения о характеристиках объекта недвижимости с кадастровым номером : 39:15:121034:2276 :

№ п/п	Наименование характеристики	Значение характеристики
1	2	3
4.	Уникальный учетный номер кадастрового квартала, в границах которого расположены здание, сооружение, объект незавершенного строительства	39:15:121034
5.	Адрес здания, сооружения, объекта незавершенного строительства	-
5.1.	Сведения о местоположении здания, сооружения, объекта незавершенного строительства (при отсутствии адреса) в структурированном в соответствии с федеральной информационной адресной системой виде	-
5.2.	Дополнительные сведения о местоположении	-
6.	Иные сведения	-

3. Пояснения к сведениям об объекте недвижимости с кадастровым номером 39:15:121034:2276 :

1.	-
----	---

**Описание местоположения зданий, сооружений,
объектов незавершенного строительства на земельном участке**

**1. Сведения о характерных точках контура объекта недвижимости
с кадастровым номером : 39:15:121034:2277 :**

Система координат МСК-39, зона 1

Зона № 1

Обозначение характерных точек контура	Содержатся в Едином государственном реестре недвижимости			Определены в ходе выполнения комплексных кадастровых работ			Метод опреде ления коор динат	Формулы, примененные для расчета средней квадратической погрешности определения координат характерных точек (Mt), м, с подставленными в такие формулы значениями и итоговые (вычисленные) значения Mt, м
	Координаты, м		Ради ус, м	Координаты, м		Ради ус, м		
	X	Y	R	X	Y	R		
1	2	3	4	5	6	7	8	9
92	357932.69	1186343.56	-	357932.69	1186343.56	-	Метод спутниковых геодезических измерений (определений)	$Mt = \sqrt{(m_0^2 + m_1^2)}=0.1$
93	357932.05	1186347.40	-	357932.05	1186347.40	-	Метод спутниковых геодезических измерений (определений)	$Mt = \sqrt{(m_0^2 + m_1^2)}=0.1$
94	357924.80	1186346.25	-	357924.80	1186346.25	-	Метод спутниковых геодезических измерений (определений)	$Mt = \sqrt{(m_0^2 + m_1^2)}=0.1$
95	357925.50	1186342.36	-	357925.50	1186342.36	-	Метод спутниковых геодезических измерений (определений)	$Mt = \sqrt{(m_0^2 + m_1^2)}=0.1$
92	357932.69	1186343.56	-	357932.69	1186343.56	-	Метод спутниковых геодезических измерений (определений)	$Mt = \sqrt{(m_0^2 + m_1^2)}=0.1$

**2. Сведения о характеристиках объекта недвижимости
с кадастровым номером : 39:15:121034:2277 :**

№ п/п	Наименование характеристики	Значение характеристики
1	2	3
1.	Вид объекта недвижимости	здание
2.	Ранее присвоенный государственный учетный номер (инвентарный) здания, сооружения, объекта незавершенного строительства	-
3.	Кадастровый номер земельного участка (земельных участков), в границах которого (которых) расположены здание, сооружение, объект незавершенного строительства	39:15:121034:3462
4.	Уникальный учетный номер кадастрового квартала, в границах которого расположены здание, сооружение, объект незавершенного строительства	39:15:121034
5.	Адрес здания, сооружения, объекта незавершенного строительства	-

**2. Сведения о характеристиках объекта недвижимости
с кадастровым номером : 39:15:121034:2277 :**

№ п/п	Наименование характеристики	Значение характеристики
1	2	3
5.1.	Сведения о местоположении здания, сооружения, объекта незавершенного строительства (при отсутствии адреса) в структурированном в соответствии с федеральной информационной адресной системой виде	-
5.2.	Дополнительные сведения о местоположении	-
6.	Иные сведения	-

3. Пояснения к сведениям об объекте недвижимости с кадастровым номером 39:15:121034:2277 :

1.	-
----	---

**Описание местоположения зданий, сооружений,
объектов незавершенного строительства на земельном участке**

**1. Сведения о характерных точках контура объекта недвижимости
с кадастровым номером : 39:15:121034:2286 :**

Система координат МСК-39, зона 1

Зона № 1

Обозначение характерных точек контура	Содержатся в Едином государственном реестре недвижимости			Определены в ходе выполнения комплексных кадастровых работ			Метод опреде ления коор динат	Формулы, примененные для расчета средней квадратической погрешности определения координат характерных точек (Mt), м, с подставленными в такие формулы значениями и итоговые (вычисленные) значения Mt, м
	Координаты, м		Ради ус, м	Координаты, м		Ради ус, м		
	X	Y	R	X	Y	R		
1	2	3	4	5	6	7	8	9
245	-	-	-	358016.85	1186323.91	-	Метод спутниковых геодезических измерений (определений)	$Mt = \sqrt{(m_0^2 + m_1^2)}=0.1$
244	-	-	-	358015.90	1186329.99	-	Метод спутниковых геодезических измерений (определений)	$Mt = \sqrt{(m_0^2 + m_1^2)}=0.1$
н349О	-	-	-	358011.91	1186329.40	-	Метод спутниковых геодезических измерений (определений)	$Mt = \sqrt{(m_0^2 + m_1^2)}=0.1$
н350О	-	-	-	358012.87	1186323.39	-	Метод спутниковых геодезических измерений (определений)	$Mt = \sqrt{(m_0^2 + m_1^2)}=0.1$
245	-	-	-	358016.85	1186323.91	-	Метод спутниковых геодезических измерений (определений)	$Mt = \sqrt{(m_0^2 + m_1^2)}=0.1$

**2. Сведения о характеристиках объекта недвижимости
с кадастровым номером : 39:15:121034:2286 :**

№ п/п	Наименование характеристики	Значение характеристики
1	2	3
1.	Вид объекта недвижимости	здание
2.	Ранее присвоенный государственный учетный номер (инвентарный) здания, сооружения, объекта незавершенного строительства	-
3.	Кадастровый номер земельного участка (земельных участков), в границах которого (которых) расположены здание, сооружение, объект незавершенного строительства	39:15:121034:9
4.	Уникальный учетный номер кадастрового квартала, в границах которого расположены здание, сооружение, объект незавершенного строительства	39:15:121034
5.	Адрес здания, сооружения, объекта незавершенного строительства	-

2. Сведения о характеристиках объекта недвижимости с кадастровым номером : 39:15:121034:2286 :

№ п/п	Наименование характеристики	Значение характеристики
1	2	3
5.1.	Сведения о местоположении здания, сооружения, объекта незавершенного строительства (при отсутствии адреса) в структурированном в соответствии с федеральной информационной адресной системой виде	-
5.2.	Дополнительные сведения о местоположении	-
6.	Иные сведения	-

3. Пояснения к сведениям об объекте недвижимости с кадастровым номером 39:15:121034:2286 :

1.	-
----	---

**Описание местоположения зданий, сооружений,
объектов незавершенного строительства на земельном участке**

**1. Сведения о характерных точках контура объекта недвижимости
с кадастровым номером : 39:15:121034:2293 :**

Система координат МСК-39, зона 1

Зона № 1

Обозначение характерных точек контура	Содержатся в Едином государственном реестре недвижимости			Определены в ходе выполнения комплексных кадастровых работ			Метод опреде ления коор динат	Формулы, примененные для расчета средней квадратической погрешности определения координат характерных точек (Mt), м, с подставленными в такие формулы значениями и итоговые (вычисленные) значения Mt, м
	Координаты, м		Ради ус, м	Координаты, м		Ради ус, м		
	X	Y	R	X	Y	R		
1	2	3	4	5	6	7	8	9
101	357914.16	1186154.51	-	357914.16	1186154.51	-	Метод спутниковых геодезических измерений (определений)	$Mt = \sqrt{(m_0^2 + m_1^2)}=0.1$
102	357917.89	1186154.94	-	357917.89	1186154.94	-	Метод спутниковых геодезических измерений (определений)	$Mt = \sqrt{(m_0^2 + m_1^2)}=0.1$
103	357916.99	1186162.39	-	357916.97	1186162.49	-	Метод спутниковых геодезических измерений (определений)	$Mt = \sqrt{(m_0^2 + m_1^2)}=0.1$
104	357913.27	1186161.94	-	357913.26	1186162.03	-	Метод спутниковых геодезических измерений (определений)	$Mt = \sqrt{(m_0^2 + m_1^2)}=0.1$
101	357914.16	1186154.51	-	357914.16	1186154.51	-	Метод спутниковых геодезических измерений (определений)	$Mt = \sqrt{(m_0^2 + m_1^2)}=0.1$

**2. Сведения о характеристиках объекта недвижимости
с кадастровым номером : 39:15:121034:2293 :**

№ п/п	Наименование характеристики	Значение характеристики
1	2	3
1.	Вид объекта недвижимости	здание
2.	Ранее присвоенный государственный учетный номер (инвентарный) здания, сооружения, объекта незавершенного строительства	-
3.	Кадастровый номер земельного участка (земельных участков), в границах которого (которых) расположены здание, сооружение, объект незавершенного строительства	39:15:121034:9
4.	Уникальный учетный номер кадастрового квартала, в границах которого расположены здание, сооружение, объект незавершенного строительства	39:15:121034
5.	Адрес здания, сооружения, объекта незавершенного строительства	-

**2. Сведения о характеристиках объекта недвижимости
с кадастровым номером : 39:15:121034:2293 :**

№ п/п	Наименование характеристики	Значение характеристики
1	2	3
5.1.	Сведения о местоположении здания, сооружения, объекта незавершенного строительства (при отсутствии адреса) в структурированном в соответствии с федеральной информационной адресной системой виде	-
5.2.	Дополнительные сведения о местоположении	-
6.	Иные сведения	-

3. Пояснения к сведениям об объекте недвижимости с кадастровым номером 39:15:121034:2293 :

1.	-
----	---

**Описание местоположения зданий, сооружений,
объектов незавершенного строительства на земельном участке**

**1. Сведения о характерных точках контура объекта недвижимости
с кадастровым номером : 39:15:121034:2294 :**

Система координат МСК-39, зона 1

Зона № 1

Обозначение характерных точек контура	Содержатся в Едином государственном реестре недвижимости			Определены в ходе выполнения комплексных кадастровых работ			Метод опреде ления коор динат	Формулы, примененные для расчета средней квадратической погрешности определения координат характерных точек (Mt), м, с подставленными в такие формулы значениями и итоговые (вычисленные) значения Mt, м
	Координаты, м		Ради ус, м	Координаты, м		Ради ус, м		
	X	Y	R	X	Y	R		
1	2	3	4	5	6	7	8	9
105	357931.16	1186350.99	-	357931.16	1186350.99	-	Метод спутниковых геодезических измерений (определений)	$Mt = \sqrt{(m_0^2 + m_1^2)}=0.1$
106	357930.58	1186354.66	-	357930.58	1186354.66	-	Метод спутниковых геодезических измерений (определений)	$Mt = \sqrt{(m_0^2 + m_1^2)}=0.1$
107	357923.43	1186353.53	-	357923.34	1186353.52	-	Метод спутниковых геодезических измерений (определений)	$Mt = \sqrt{(m_0^2 + m_1^2)}=0.1$
108	357924.00	1186349.87	-	357924.01	1186349.87	-	Метод спутниковых геодезических измерений (определений)	$Mt = \sqrt{(m_0^2 + m_1^2)}=0.1$
105	357931.16	1186350.99	-	357931.16	1186350.99	-	Метод спутниковых геодезических измерений (определений)	$Mt = \sqrt{(m_0^2 + m_1^2)}=0.1$

**2. Сведения о характеристиках объекта недвижимости
с кадастровым номером : 39:15:121034:2294 :**

№ п/п	Наименование характеристики	Значение характеристики
1	2	3
1.	Вид объекта недвижимости	здание
2.	Ранее присвоенный государственный учетный номер (инвентарный) здания, сооружения, объекта незавершенного строительства	-
3.	Кадастровый номер земельного участка (земельных участков), в границах которого (которых) расположены здание, сооружение, объект незавершенного строительства	39:15:121034:3358
4.	Уникальный учетный номер кадастрового квартала, в границах которого расположены здание, сооружение, объект незавершенного строительства	39:15:121034
5.	Адрес здания, сооружения, объекта незавершенного строительства	-

**2. Сведения о характеристиках объекта недвижимости
с кадастровым номером : 39:15:121034:2294 :**

№ п/п	Наименование характеристики	Значение характеристики
1	2	3
5.1.	Сведения о местоположении здания, сооружения, объекта незавершенного строительства (при отсутствии адреса) в структурированном в соответствии с федеральной информационной адресной системой виде	-
5.2.	Дополнительные сведения о местоположении	-
6.	Иные сведения	-

3. Пояснения к сведениям об объекте недвижимости с кадастровым номером 39:15:121034:2294 :

1.	-
----	---

**Описание местоположения зданий, сооружений,
объектов незавершенного строительства на земельном участке**

**1. Сведения о характерных точках контура объекта недвижимости
с кадастровым номером : 39:15:121034:2295 :**

Система координат МСК-39, зона 1

Зона № 1

Обозначение характерных точек контура	Содержатся в Едином государственном реестре недвижимости			Определены в ходе выполнения комплексных кадастровых работ			Метод опреде ления коор динат	Формулы, примененные для расчета средней квадратической погрешности определения координат характерных точек (Mt), м, с подставленными в такие формулы значениями и итоговые (вычисленные) значения Mt, м
	Координаты, м		Ради ус, м	Координаты, м		Ради ус, м		
	X	Y	R	X	Y	R		
1	2	3	4	5	6	7	8	9
109	357989.66	1186326.37	-	357989.66	1186326.37	-	Метод спутниковых геодезических измерений (определений)	$Mt = \sqrt{(m_0^2 + m_1^2)}=0.1$
110	357990.79	1186319.68	-	357990.79	1186319.68	-	Метод спутниковых геодезических измерений (определений)	$Mt = \sqrt{(m_0^2 + m_1^2)}=0.1$
111	357994.56	1186320.32	-	357994.56	1186320.32	-	Метод спутниковых геодезических измерений (определений)	$Mt = \sqrt{(m_0^2 + m_1^2)}=0.1$
н351О	-	-	-	357993.55	1186326.30	-	Метод спутниковых геодезических измерений (определений)	$Mt = \sqrt{(m_0^2 + m_1^2)}=0.1$
112	357993.43	1186327.01	-	357993.43	1186327.01	-	Метод спутниковых геодезических измерений (определений)	$Mt = \sqrt{(m_0^2 + m_1^2)}=0.1$
109	357989.66	1186326.37	-	357989.66	1186326.37	-	Метод спутниковых геодезических измерений (определений)	$Mt = \sqrt{(m_0^2 + m_1^2)}=0.1$

**2. Сведения о характеристиках объекта недвижимости
с кадастровым номером : 39:15:121034:2295 :**

№ п/п	Наименование характеристики	Значение характеристики
1	2	3
1.	Вид объекта недвижимости	здание
2.	Ранее присвоенный государственный учетный номер (инвентарный) здания, сооружения, объекта незавершенного строительства	-
3.	Кадастровый номер земельного участка (земельных участков), в границах которого (которых) расположены здание, сооружение, объект незавершенного строительства	-

2. Сведения о характеристиках объекта недвижимости с кадастровым номером : 39:15:121034:2295 :

№ п/п	Наименование характеристики	Значение характеристики
1	2	3
4.	Уникальный учетный номер кадастрового квартала, в границах которого расположены здание, сооружение, объект незавершенного строительства	39:15:121034
5.	Адрес здания, сооружения, объекта незавершенного строительства	-
5.1.	Сведения о местоположении здания, сооружения, объекта незавершенного строительства (при отсутствии адреса) в структурированном в соответствии с федеральной информационной адресной системой виде	-
5.2.	Дополнительные сведения о местоположении	-
6.	Иные сведения	-

3. Пояснения к сведениям об объекте недвижимости с кадастровым номером 39:15:121034:2295 :

1.	-
----	---

**Описание местоположения зданий, сооружений,
объектов незавершенного строительства на земельном участке**

**1. Сведения о характерных точках контура объекта недвижимости
с кадастровым номером : 39:15:121034:2296 :**

Система координат МСК-39, зона 1

Зона № 1

Обозначение характерных точек контура	Содержатся в Едином государственном реестре недвижимости			Определены в ходе выполнения комплексных кадастровых работ			Метод опреде ления коор динат	Формулы, примененные для расчета средней квадратической погрешности определения координат характерных точек (Mt), м, с подставленными в такие формулы значениями и итоговые (вычисленные) значения Mt, м
	Координаты, м		Ради ус, м	Координаты, м		Ради ус, м		
	X	Y	R	X	Y	R		
1	2	3	4	5	6	7	8	9
63	-	-	-	357899.47	1186152.70	-	Метод спутниковых геодезических измерений (определений)	$Mt = \sqrt{(m_0^2 + m_1^2)}=0.1$
н173О	-	-	-	357898.56	1186160.03	-	Метод спутниковых геодезических измерений (определений)	$Mt = \sqrt{(m_0^2 + m_1^2)}=0.1$
287	-	-	-	357895.10	1186159.45	-	Метод спутниковых геодезических измерений (определений)	$Mt = \sqrt{(m_0^2 + m_1^2)}=0.1$
286	-	-	-	357895.91	1186152.25	-	Метод спутниковых геодезических измерений (определений)	$Mt = \sqrt{(m_0^2 + m_1^2)}=0.1$
63	-	-	-	357899.47	1186152.70	-	Метод спутниковых геодезических измерений (определений)	$Mt = \sqrt{(m_0^2 + m_1^2)}=0.1$

**2. Сведения о характеристиках объекта недвижимости
с кадастровым номером : 39:15:121034:2296 :**

№ п/п	Наименование характеристики	Значение характеристики
1	2	3
1.	Вид объекта недвижимости	здание
2.	Ранее присвоенный государственный учетный номер (инвентарный) здания, сооружения, объекта незавершенного строительства	-
3.	Кадастровый номер земельного участка (земельных участков), в границах которого (которых) расположены здание, сооружение, объект незавершенного строительства	39:15:121034:9
4.	Уникальный учетный номер кадастрового квартала, в границах которого расположены здание, сооружение, объект незавершенного строительства	39:15:121034
5.	Адрес здания, сооружения, объекта незавершенного строительства	-

**2. Сведения о характеристиках объекта недвижимости
с кадастровым номером : 39:15:121034:2296 :**

№ п/п	Наименование характеристики	Значение характеристики
1	2	3
5.1.	Сведения о местоположении здания, сооружения, объекта незавершенного строительства (при отсутствии адреса) в структурированном в соответствии с федеральной информационной адресной системой виде	-
5.2.	Дополнительные сведения о местоположении	-
6.	Иные сведения	-

3. Пояснения к сведениям об объекте недвижимости с кадастровым номером 39:15:121034:2296 :

1.	-
----	---

**Описание местоположения зданий, сооружений,
объектов незавершенного строительства на земельном участке**

**1. Сведения о характерных точках контура объекта недвижимости
с кадастровым номером : 39:15:121034:2297 :**

Система координат МСК-39, зона 1

Зона № 1

Обозначение характерных точек контура	Содержатся в Едином государственном реестре недвижимости			Определены в ходе выполнения комплексных кадастровых работ			Метод опреде ления коор динат	Формулы, примененные для расчета средней квадратической погрешности определения координат характерных точек (Mt), м, с подставленными в такие формулы значениями и итоговые (вычисленные) значения Mt, м
	Координаты, м		Ради ус, м	Координаты, м		Ради ус, м		
	X	Y	R	X	Y	R		
1	2	3	4	5	6	7	8	9
113	358002.92	1186398.04	-	358002.92	1186398.05	-	Метод спутниковых геодезических измерений (определений)	$Mt = \sqrt{(m_0^2 + m_1^2)}=0.1$
114	358009.17	1186399.19	-	358009.17	1186399.19	-	Метод спутниковых геодезических измерений (определений)	$Mt = \sqrt{(m_0^2 + m_1^2)}=0.1$
115	358008.36	1186403.60	-	358008.36	1186403.60	-	Метод спутниковых геодезических измерений (определений)	$Mt = \sqrt{(m_0^2 + m_1^2)}=0.1$
116	358002.11	1186402.45	-	358002.11	1186402.45	-	Метод спутниковых геодезических измерений (определений)	$Mt = \sqrt{(m_0^2 + m_1^2)}=0.1$
113	358002.92	1186398.04	-	358002.92	1186398.05	-	Метод спутниковых геодезических измерений (определений)	$Mt = \sqrt{(m_0^2 + m_1^2)}=0.1$

**2. Сведения о характеристиках объекта недвижимости
с кадастровым номером : 39:15:121034:2297 :**

№ п/п	Наименование характеристики	Значение характеристики
1	2	3
1.	Вид объекта недвижимости	здание
2.	Ранее присвоенный государственный учетный номер (инвентарный) здания, сооружения, объекта незавершенного строительства	-
3.	Кадастровый номер земельного участка (земельных участков), в границах которого (которых) расположены здание, сооружение, объект незавершенного строительства	39:15:121034:9
4.	Уникальный учетный номер кадастрового квартала, в границах которого расположены здание, сооружение, объект незавершенного строительства	39:15:121034
5.	Адрес здания, сооружения, объекта незавершенного строительства	-

**2. Сведения о характеристиках объекта недвижимости
с кадастровым номером : 39:15:121034:2297 :**

№ п/п	Наименование характеристики	Значение характеристики
1	2	3
5.1.	Сведения о местоположении здания, сооружения, объекта незавершенного строительства (при отсутствии адреса) в структурированном в соответствии с федеральной информационной адресной системой виде	-
5.2.	Дополнительные сведения о местоположении	-
6.	Иные сведения	-

3. Пояснения к сведениям об объекте недвижимости с кадастровым номером 39:15:121034:2297 :

1.	-
----	---

**Описание местоположения зданий, сооружений,
объектов незавершенного строительства на земельном участке**

**1. Сведения о характерных точках контура объекта недвижимости
с кадастровым номером : 39:15:121034:2299 :**

Система координат МСК-39, зона 1

Зона № 1

Обозначение характерных точек контура	Содержатся в Едином государственном реестре недвижимости			Определены в ходе выполнения комплексных кадастровых работ			Метод опреде ления коор динат	Формулы, примененные для расчета средней квадратической погрешности определения координат характерных точек (Mt), м, с подставленными в такие формулы значениями и итоговые (вычисленные) значения Mt, м
	Координаты, м		Ради ус, м	Координаты, м		Ради ус, м		
	X	Y	R	X	Y	R		
1	2	3	4	5	6	7	8	9
н434О	-	-	-	358002.47	1186390.31	-	Метод спутниковых геодезических измерений (определений)	$Mt = \sqrt{(m_0^2 + m_1^2)}=0.1$
н1007О	-	-	-	358006.45	1186391.06	-	Метод спутниковых геодезических измерений (определений)	$Mt = \sqrt{(m_0^2 + m_1^2)}=0.1$
н464О	-	-	-	358010.63	1186391.78	-	Метод спутниковых геодезических измерений (определений)	$Mt = \sqrt{(m_0^2 + m_1^2)}=0.1$
н461О	-	-	-	358011.62	1186391.96	-	Метод спутниковых геодезических измерений (определений)	$Mt = \sqrt{(m_0^2 + m_1^2)}=0.1$
212	-	-	-	358011.03	1186395.20	-	Метод спутниковых геодезических измерений (определений)	$Mt = \sqrt{(m_0^2 + m_1^2)}=0.1$
н462О	-	-	-	358001.83	1186393.43	-	Метод спутниковых геодезических измерений (определений)	$Mt = \sqrt{(m_0^2 + m_1^2)}=0.1$
н434О	-	-	-	358002.47	1186390.31	-	Метод спутниковых геодезических измерений (определений)	$Mt = \sqrt{(m_0^2 + m_1^2)}=0.1$

**2. Сведения о характеристиках объекта недвижимости
с кадастровым номером : 39:15:121034:2299 :**

№ п/п	Наименование характеристики	Значение характеристики
1	2	3
1.	Вид объекта недвижимости	здание

2. Сведения о характеристиках объекта недвижимости с кадастровым номером : 39:15:121034:2299 :

№ п/п	Наименование характеристики	Значение характеристики
1	2	3
2.	Ранее присвоенный государственный учетный номер (инвентарный) здания, сооружения, объекта незавершенного строительства	-
3.	Кадастровый номер земельного участка (земельных участков), в границах которого (которых) расположены здание, сооружение, объект незавершенного строительства	39:15:121034:9
4.	Уникальный учетный номер кадастрового квартала, в границах которого расположены здание, сооружение, объект незавершенного строительства	39:15:121034
5.	Адрес здания, сооружения, объекта незавершенного строительства	-
5.1.	Сведения о местоположении здания, сооружения, объекта незавершенного строительства (при отсутствии адреса) в структурированном в соответствии с федеральной информационной адресной системой виде	-
5.2.	Дополнительные сведения о местоположении	-
6.	Иные сведения	-

3. Пояснения к сведениям об объекте недвижимости с кадастровым номером 39:15:121034:2299 :

1.	-
----	---

**Описание местоположения зданий, сооружений,
объектов незавершенного строительства на земельном участке**

**1. Сведения о характерных точках контура объекта недвижимости
с кадастровым номером : 39:15:121034:2300 :**

Система координат МСК-39, зона 1

Зона № 1

Обозначение характерных точек контура	Содержатся в Едином государственном реестре недвижимости			Определены в ходе выполнения комплексных кадастровых работ			Метод опреде ления коор динат	Формулы, примененные для расчета средней квадратической погрешности определения координат характерных точек (Mt), м, с подставленными в такие формулы значениями и итоговые (вычисленные) значения Mt, м
	Координаты, м		Ради ус, м	Координаты, м		Ради ус, м		
	X	Y	R	X	Y	R		
1	2	3	4	5	6	7	8	9
н145О	-	-	-	357966.31	1186279.45	-	Метод спутниковых геодезических измерений (определений)	$Mt = \sqrt{(m_0^2 + m_1^2)}=0.1$
н142О	-	-	-	357965.10	1186285.99	-	Метод спутниковых геодезических измерений (определений)	$Mt = \sqrt{(m_0^2 + m_1^2)}=0.1$
н143О	-	-	-	357961.38	1186285.30	-	Метод спутниковых геодезических измерений (определений)	$Mt = \sqrt{(m_0^2 + m_1^2)}=0.1$
164	-	-	-	357962.71	1186278.71	-	Метод спутниковых геодезических измерений (определений)	$Mt = \sqrt{(m_0^2 + m_1^2)}=0.1$
н145О	-	-	-	357966.31	1186279.45	-	Метод спутниковых геодезических измерений (определений)	$Mt = \sqrt{(m_0^2 + m_1^2)}=0.1$

**2. Сведения о характеристиках объекта недвижимости
с кадастровым номером : 39:15:121034:2300 :**

№ п/п	Наименование характеристики	Значение характеристики
1	2	3
1.	Вид объекта недвижимости	здание
2.	Ранее присвоенный государственный учетный номер (инвентарный) здания, сооружения, объекта незавершенного строительства	-
3.	Кадастровый номер земельного участка (земельных участков), в границах которого (которых) расположены здание, сооружение, объект незавершенного строительства	39:15:121034:9
4.	Уникальный учетный номер кадастрового квартала, в границах которого расположены здание, сооружение, объект незавершенного строительства	39:15:121034
5.	Адрес здания, сооружения, объекта незавершенного строительства	-

2. Сведения о характеристиках объекта недвижимости с кадастровым номером : 39:15:121034:2300 :

№ п/п	Наименование характеристики	Значение характеристики
1	2	3
5.1.	Сведения о местоположении здания, сооружения, объекта незавершенного строительства (при отсутствии адреса) в структурированном в соответствии с федеральной информационной адресной системой виде	-
5.2.	Дополнительные сведения о местоположении	-
6.	Иные сведения	-

3. Пояснения к сведениям об объекте недвижимости с кадастровым номером 39:15:121034:2300 :

1.	-
----	---

**Описание местоположения зданий, сооружений,
объектов незавершенного строительства на земельном участке**

**1. Сведения о характерных точках контура объекта недвижимости
с кадастровым номером : 39:15:121034:2301 :**

Система координат МСК-39, зона 1

Зона № 1

Обозначение характерных точек контура	Содержатся в Едином государственном реестре недвижимости			Определены в ходе выполнения комплексных кадастровых работ			Метод опреде ления коор динат	Формулы, примененные для расчета средней квадратической погрешности определения координат характерных точек (Mt), м, с подставленными в такие формулы значениями и итоговые (вычисленные) значения Mt, м
	Координаты, м		Ради ус, м	Координаты, м		Ради ус, м		
	X	Y	R	X	Y	R		
1	2	3	4	5	6	7	8	9
121	357884.81	1186150.90	-	357884.81	1186150.90	-	Метод спутниковых геодезических измерений (определений)	$Mt = \sqrt{(m_0^2 + m_1^2)}=0.1$
122	357888.50	1186151.37	-	357888.49	1186151.39	-	Метод спутниковых геодезических измерений (определений)	$Mt = \sqrt{(m_0^2 + m_1^2)}=0.1$
123	357887.61	1186158.40	-	357887.61	1186158.40	-	Метод спутниковых геодезических измерений (определений)	$Mt = \sqrt{(m_0^2 + m_1^2)}=0.1$
124	357883.92	1186157.93	-	357883.92	1186157.93	-	Метод спутниковых геодезических измерений (определений)	$Mt = \sqrt{(m_0^2 + m_1^2)}=0.1$
121	357884.81	1186150.90	-	357884.81	1186150.90	-	Метод спутниковых геодезических измерений (определений)	$Mt = \sqrt{(m_0^2 + m_1^2)}=0.1$

**2. Сведения о характеристиках объекта недвижимости
с кадастровым номером : 39:15:121034:2301 :**

№ п/п	Наименование характеристики	Значение характеристики
1	2	3
1.	Вид объекта недвижимости	здание
2.	Ранее присвоенный государственный учетный номер (инвентарный) здания, сооружения, объекта незавершенного строительства	-
3.	Кадастровый номер земельного участка (земельных участков), в границах которого (которых) расположены здание, сооружение, объект незавершенного строительства	39:15:121034:3381
4.	Уникальный учетный номер кадастрового квартала, в границах которого расположены здание, сооружение, объект незавершенного строительства	39:15:121034
5.	Адрес здания, сооружения, объекта незавершенного строительства	-

**2. Сведения о характеристиках объекта недвижимости
с кадастровым номером : 39:15:121034:2301 :**

№ п/п	Наименование характеристики	Значение характеристики
1	2	3
5.1.	Сведения о местоположении здания, сооружения, объекта незавершенного строительства (при отсутствии адреса) в структурированном в соответствии с федеральной информационной адресной системой виде	-
5.2.	Дополнительные сведения о местоположении	-
6.	Иные сведения	-

3. Пояснения к сведениям об объекте недвижимости с кадастровым номером 39:15:121034:2301 :

1.	-
----	---

**Описание местоположения зданий, сооружений,
объектов незавершенного строительства на земельном участке**

**1. Сведения о характерных точках контура объекта недвижимости
с кадастровым номером : 39:15:121034:2304 :**

Система координат МСК-39, зона 1

Зона № 1

Обозначение характерных точек контура	Содержатся в Едином государственном реестре недвижимости			Определены в ходе выполнения комплексных кадастровых работ			Метод опреде ления коор динат	Формулы, примененные для расчета средней квадратической погрешности определения координат характерных точек (Mt), м, с подставленными в такие формулы значениями и итоговые (вычисленные) значения Mt, м
	Координаты, м		Ради ус, м	Координаты, м		Ради ус, м		
	X	Y	R	X	Y	R		
1	2	3	4	5	6	7	8	9
н403О	-	-	-	358019.67	1186373.32	-	Метод спутниковых геодезических измерений (определений)	$Mt = \sqrt{(m_0^2 + m_1^2)}=0.1$
н404О	-	-	-	358018.97	1186376.85	-	Метод спутниковых геодезических измерений (определений)	$Mt = \sqrt{(m_0^2 + m_1^2)}=0.1$
н405О	-	-	-	358013.61	1186375.87	-	Метод спутниковых геодезических измерений (определений)	$Mt = \sqrt{(m_0^2 + m_1^2)}=0.1$
н406О	-	-	-	358014.31	1186372.32	-	Метод спутниковых геодезических измерений (определений)	$Mt = \sqrt{(m_0^2 + m_1^2)}=0.1$
н407О	-	-	-	358014.48	1186372.35	-	Метод спутниковых геодезических измерений (определений)	$Mt = \sqrt{(m_0^2 + m_1^2)}=0.1$
н403О	-	-	-	358019.67	1186373.32	-	Метод спутниковых геодезических измерений (определений)	$Mt = \sqrt{(m_0^2 + m_1^2)}=0.1$

**2. Сведения о характеристиках объекта недвижимости
с кадастровым номером : 39:15:121034:2304 :**

№ п/п	Наименование характеристики	Значение характеристики
1	2	3
1.	Вид объекта недвижимости	здание
2.	Ранее присвоенный государственный учетный номер (инвентарный) здания, сооружения, объекта незавершенного строительства	-
3.	Кадастровый номер земельного участка (земельных участков), в границах которого (которых) расположены здание, сооружение, объект незавершенного строительства	39:15:121034:9

2. Сведения о характеристиках объекта недвижимости с кадастровым номером : 39:15:121034:2304 :

№ п/п	Наименование характеристики	Значение характеристики
1	2	3
4.	Уникальный учетный номер кадастрового квартала, в границах которого расположены здание, сооружение, объект незавершенного строительства	39:15:121034
5.	Адрес здания, сооружения, объекта незавершенного строительства	-
5.1.	Сведения о местоположении здания, сооружения, объекта незавершенного строительства (при отсутствии адреса) в структурированном в соответствии с федеральной информационной адресной системой виде	-
5.2.	Дополнительные сведения о местоположении	-
6.	Иные сведения	-

3. Пояснения к сведениям об объекте недвижимости с кадастровым номером 39:15:121034:2304 :

1.	-
----	---

**Описание местоположения зданий, сооружений,
объектов незавершенного строительства на земельном участке**

**1. Сведения о характерных точках контура объекта недвижимости
с кадастровым номером : 39:15:121034:2305 :**

Система координат МСК-39, зона 1

Зона № 1

Обозначение характерных точек контура	Содержатся в Едином государственном реестре недвижимости			Определены в ходе выполнения комплексных кадастровых работ			Метод опреде ления коор динат	Формулы, примененные для расчета средней квадратической погрешности определения координат характерных точек (Mt), м, с подставленными в такие формулы значениями и итоговые (вычисленные) значения Mt, м
	Координаты, м		Ради ус, м	Координаты, м		Ради ус, м		
	X	Y	R	X	Y	R		
1	2	3	4	5	6	7	8	9
125	358032.12	1186291.10	-	358032.12	1186291.10	-	Метод спутниковых геодезических измерений (определений)	$Mt = \sqrt{(m_0^2 + m_1^2)}=0.1$
637	-	-	-	358031.07	1186297.11	-	Метод спутниковых геодезических измерений (определений)	$Mt = \sqrt{(m_0^2 + m_1^2)}=0.1$
126	358031.04	1186297.29	-	358031.04	1186297.29	-	Метод спутниковых геодезических измерений (определений)	$Mt = \sqrt{(m_0^2 + m_1^2)}=0.1$
127	358027.56	1186296.71	-	358027.56	1186296.71	-	Метод спутниковых геодезических измерений (определений)	$Mt = \sqrt{(m_0^2 + m_1^2)}=0.1$
128	358028.58	1186290.48	-	358028.58	1186290.48	-	Метод спутниковых геодезических измерений (определений)	$Mt = \sqrt{(m_0^2 + m_1^2)}=0.1$
125	358032.12	1186291.10	-	358032.12	1186291.10	-	Метод спутниковых геодезических измерений (определений)	$Mt = \sqrt{(m_0^2 + m_1^2)}=0.1$

**2. Сведения о характеристиках объекта недвижимости
с кадастровым номером : 39:15:121034:2305 :**

№ п/п	Наименование характеристики	Значение характеристики
1	2	3
1.	Вид объекта недвижимости	здание
2.	Ранее присвоенный государственный учетный номер (инвентарный) здания, сооружения, объекта незавершенного строительства	-
3.	Кадастровый номер земельного участка (земельных участков), в границах которого (которых) расположены здание, сооружение, объект незавершенного строительства	39:15:121034:3456

2. Сведения о характеристиках объекта недвижимости с кадастровым номером : 39:15:121034:2305 :

№ п/п	Наименование характеристики	Значение характеристики
1	2	3
4.	Уникальный учетный номер кадастрового квартала, в границах которого расположены здание, сооружение, объект незавершенного строительства	39:15:121034
5.	Адрес здания, сооружения, объекта незавершенного строительства	-
5.1.	Сведения о местоположении здания, сооружения, объекта незавершенного строительства (при отсутствии адреса) в структурированном в соответствии с федеральной информационной адресной системой виде	-
5.2.	Дополнительные сведения о местоположении	-
6.	Иные сведения	-

3. Пояснения к сведениям об объекте недвижимости с кадастровым номером 39:15:121034:2305 :

1.	-
----	---

**Описание местоположения зданий, сооружений,
объектов незавершенного строительства на земельном участке**

**1. Сведения о характерных точках контура объекта недвижимости
с кадастровым номером : 39:15:121034:2307 :**

Система координат МСК-39, зона 1

Зона № 1

Обозначение характерных точек контура	Содержатся в Едином государственном реестре недвижимости			Определены в ходе выполнения комплексных кадастровых работ			Метод опреде ления коор динат	Формулы, примененные для расчета средней квадратической погрешности определения координат характерных точек (Mt), м, с подставленными в такие формулы значениями и итоговые (вычисленные) значения Mt, м
	Координаты, м		Ради ус, м	Координаты, м		Ради ус, м		
	X	Y	R	X	Y	R		
1	2	3	4	5	6	7	8	9
50	-	-	-	357939.35	1186185.54	-	Метод спутниковых геодезических измерений (определений)	$Mt = \sqrt{(m_0^2 + m_1^2)}=0.1$
n188O	-	-	-	357939.86	1186189.18	-	Метод спутниковых геодезических измерений (определений)	$Mt = \sqrt{(m_0^2 + m_1^2)}=0.1$
182	-	-	-	357932.31	1186190.06	-	Метод спутниковых геодезических измерений (определений)	$Mt = \sqrt{(m_0^2 + m_1^2)}=0.1$
51	-	-	-	357931.77	1186186.37	-	Метод спутниковых геодезических измерений (определений)	$Mt = \sqrt{(m_0^2 + m_1^2)}=0.1$
50	-	-	-	357939.35	1186185.54	-	Метод спутниковых геодезических измерений (определений)	$Mt = \sqrt{(m_0^2 + m_1^2)}=0.1$

**2. Сведения о характеристиках объекта недвижимости
с кадастровым номером : 39:15:121034:2307 :**

№ п/п	Наименование характеристики	Значение характеристики
1	2	3
1.	Вид объекта недвижимости	здание
2.	Ранее присвоенный государственный учетный номер (инвентарный) здания, сооружения, объекта незавершенного строительства	-
3.	Кадастровый номер земельного участка (земельных участков), в границах которого (которых) расположены здание, сооружение, объект незавершенного строительства	39:15:121034:9
4.	Уникальный учетный номер кадастрового квартала, в границах которого расположены здание, сооружение, объект незавершенного строительства	39:15:121034
5.	Адрес здания, сооружения, объекта незавершенного строительства	-

2. Сведения о характеристиках объекта недвижимости с кадастровым номером : 39:15:121034:2307 :

№ п/п	Наименование характеристики	Значение характеристики
1	2	3
5.1.	Сведения о местоположении здания, сооружения, объекта незавершенного строительства (при отсутствии адреса) в структурированном в соответствии с федеральной информационной адресной системой виде	-
5.2.	Дополнительные сведения о местоположении	-
6.	Иные сведения	-

3. Пояснения к сведениям об объекте недвижимости с кадастровым номером 39:15:121034:2307 :

1.	-
----	---

**Описание местоположения зданий, сооружений,
объектов незавершенного строительства на земельном участке**

**1. Сведения о характерных точках контура объекта недвижимости
с кадастровым номером : 39:15:121034:2308 :**

Система координат МСК-39, зона 1

Зона № 1

Обозначение характерных точек контура	Содержатся в Едином государственном реестре недвижимости			Определены в ходе выполнения комплексных кадастровых работ			Метод опреде ления коор динат	Формулы, примененные для расчета средней квадратической погрешности определения координат характерных точек (Mt), м, с подставленными в такие формулы значениями и итоговые (вычисленные) значения Mt, м
	Координаты, м		Ради ус, м	Координаты, м		Ради ус, м		
	X	Y	R	X	Y	R		
1	2	3	4	5	6	7	8	9
н417О	-	-	-	357985.76	1186380.10	-	Метод спутниковых геодезических измерений (определений)	$Mt = \sqrt{(m_0^2 + m_1^2)}=0.1$
н418О	-	-	-	357984.48	1186387.06	-	Метод спутниковых геодезических измерений (определений)	$Mt = \sqrt{(m_0^2 + m_1^2)}=0.1$
н419О	-	-	-	357980.94	1186386.34	-	Метод спутниковых геодезических измерений (определений)	$Mt = \sqrt{(m_0^2 + m_1^2)}=0.1$
н420О	-	-	-	357982.18	1186379.62	-	Метод спутниковых геодезических измерений (определений)	$Mt = \sqrt{(m_0^2 + m_1^2)}=0.1$
н421О	-	-	-	357982.21	1186379.45	-	Метод спутниковых геодезических измерений (определений)	$Mt = \sqrt{(m_0^2 + m_1^2)}=0.1$
н417О	-	-	-	357985.76	1186380.10	-	Метод спутниковых геодезических измерений (определений)	$Mt = \sqrt{(m_0^2 + m_1^2)}=0.1$

**2. Сведения о характеристиках объекта недвижимости
с кадастровым номером : 39:15:121034:2308 :**

№ п/п	Наименование характеристики	Значение характеристики
1	2	3
1.	Вид объекта недвижимости	здание
2.	Ранее присвоенный государственный учетный номер (инвентарный) здания, сооружения, объекта незавершенного строительства	-
3.	Кадастровый номер земельного участка (земельных участков), в границах которого (которых) расположены здание, сооружение, объект незавершенного строительства	39:15:121034:9

2. Сведения о характеристиках объекта недвижимости с кадастровым номером : 39:15:121034:2308 :

№ п/п	Наименование характеристики	Значение характеристики
1	2	3
4.	Уникальный учетный номер кадастрового квартала, в границах которого расположены здание, сооружение, объект незавершенного строительства	39:15:121034
5.	Адрес здания, сооружения, объекта незавершенного строительства	-
5.1.	Сведения о местоположении здания, сооружения, объекта незавершенного строительства (при отсутствии адреса) в структурированном в соответствии с федеральной информационной адресной системой виде	-
5.2.	Дополнительные сведения о местоположении	-
6.	Иные сведения	-

3. Пояснения к сведениям об объекте недвижимости с кадастровым номером 39:15:121034:2308 :

1.	-
----	---

**Описание местоположения зданий, сооружений,
объектов незавершенного строительства на земельном участке**

**1. Сведения о характерных точках контура объекта недвижимости
с кадастровым номером : 39:15:121034:2309 :**

Система координат МСК-39, зона 1

Зона № 1

Обозначение характерных точек контура	Содержатся в Едином государственном реестре недвижимости			Определены в ходе выполнения комплексных кадастровых работ			Метод опреде ления коор динат	Формулы, примененные для расчета средней квадратической погрешности определения координат характерных точек (Mt), м, с подставленными в такие формулы значениями и итоговые (вычисленные) значения Mt, м
	Координаты, м		Ради ус, м	Координаты, м		Ради ус, м		
	X	Y	R	X	Y	R		
1	2	3	4	5	6	7	8	9
121	357884.81	1186150.90	-	357884.81	1186150.90	-	Метод спутниковых геодезических измерений (определений)	$Mt = \sqrt{(m_0^2 + m_1^2)}=0.1$
124	357883.92	1186157.93	-	357883.92	1186157.93	-	Метод спутниковых геодезических измерений (определений)	$Mt = \sqrt{(m_0^2 + m_1^2)}=0.1$
131	357880.10	1186157.49	-	357880.10	1186157.49	-	Метод спутниковых геодезических измерений (определений)	$Mt = \sqrt{(m_0^2 + m_1^2)}=0.1$
132	357880.98	1186150.55	-	357880.99	1186150.44	-	Метод спутниковых геодезических измерений (определений)	$Mt = \sqrt{(m_0^2 + m_1^2)}=0.1$
121	357884.81	1186150.90	-	357884.81	1186150.90	-	Метод спутниковых геодезических измерений (определений)	$Mt = \sqrt{(m_0^2 + m_1^2)}=0.1$

**2. Сведения о характеристиках объекта недвижимости
с кадастровым номером : 39:15:121034:2309 :**

№ п/п	Наименование характеристики	Значение характеристики
1	2	3
1.	Вид объекта недвижимости	здание
2.	Ранее присвоенный государственный учетный номер (инвентарный) здания, сооружения, объекта незавершенного строительства	-
3.	Кадастровый номер земельного участка (земельных участков), в границах которого (которых) расположены здание, сооружение, объект незавершенного строительства	39:15:121034:3469
4.	Уникальный учетный номер кадастрового квартала, в границах которого расположены здание, сооружение, объект незавершенного строительства	39:15:121034
5.	Адрес здания, сооружения, объекта незавершенного строительства	-

2. Сведения о характеристиках объекта недвижимости с кадастровым номером : 39:15:121034:2309 :

№ п/п	Наименование характеристики	Значение характеристики
1	2	3
5.1.	Сведения о местоположении здания, сооружения, объекта незавершенного строительства (при отсутствии адреса) в структурированном в соответствии с федеральной информационной адресной системой виде	-
5.2.	Дополнительные сведения о местоположении	-
6.	Иные сведения	-

3. Пояснения к сведениям об объекте недвижимости с кадастровым номером 39:15:121034:2309 :

1.	-
----	---

**Описание местоположения зданий, сооружений,
объектов незавершенного строительства на земельном участке**

**1. Сведения о характерных точках контура объекта недвижимости
с кадастровым номером : 39:15:121034:2312 :**

Система координат МСК-39, зона 1

Зона № 1

Обозначение характерных точек контура	Содержатся в Едином государственном реестре недвижимости			Определены в ходе выполнения комплексных кадастровых работ			Метод опреде ления коор динат	Формулы, примененные для расчета средней квадратической погрешности определения координат характерных точек (Mt), м, с подставленными в такие формулы значениями и итоговые (вычисленные) значения Mt, м
	Координаты, м		Ради ус, м	Координаты, м		Ради ус, м		
	X	Y	R	X	Y	R		
1	2	3	4	5	6	7	8	9
133	357935.09	1186199.58	-	357935.08	1186199.58	-	Метод спутниковых геодезических измерений (определений)	$Mt = \sqrt{(m_0^2 + m_1^2)}=0.1$
134	357933.44	1186199.78	-	357933.42	1186199.83	-	Метод спутниковых геодезических измерений (определений)	$Mt = \sqrt{(m_0^2 + m_1^2)}=0.1$
135	357932.80	1186194.28	-	357932.74	1186194.29	-	Метод спутниковых геодезических измерений (определений)	$Mt = \sqrt{(m_0^2 + m_1^2)}=0.1$
136	357940.46	1186193.39	-	357940.46	1186193.39	-	Метод спутниковых геодезических измерений (определений)	$Mt = \sqrt{(m_0^2 + m_1^2)}=0.1$
137	357940.99	1186197.95	-	357940.99	1186197.95	-	Метод спутниковых геодезических измерений (определений)	$Mt = \sqrt{(m_0^2 + m_1^2)}=0.1$
120	357934.98	1186198.65	-	357934.98	1186198.65	-	Метод спутниковых геодезических измерений (определений)	$Mt = \sqrt{(m_0^2 + m_1^2)}=0.1$
133	357935.09	1186199.58	-	357935.08	1186199.58	-	Метод спутниковых геодезических измерений (определений)	$Mt = \sqrt{(m_0^2 + m_1^2)}=0.1$

**2. Сведения о характеристиках объекта недвижимости
с кадастровым номером : 39:15:121034:2312 :**

№ п/п	Наименование характеристики	Значение характеристики
1	2	3
1.	Вид объекта недвижимости	здание

2. Сведения о характеристиках объекта недвижимости с кадастровым номером : 39:15:121034:2312 :

№ п/п	Наименование характеристики	Значение характеристики
1	2	3
2.	Ранее присвоенный государственный учетный номер (инвентарный) здания, сооружения, объекта незавершенного строительства	-
3.	Кадастровый номер земельного участка (земельных участков), в границах которого (которых) расположены здание, сооружение, объект незавершенного строительства	39:15:121034:3303
4.	Уникальный учетный номер кадастрового квартала, в границах которого расположены здание, сооружение, объект незавершенного строительства	39:15:121034
5.	Адрес здания, сооружения, объекта незавершенного строительства	-
5.1.	Сведения о местоположении здания, сооружения, объекта незавершенного строительства (при отсутствии адреса) в структурированном в соответствии с федеральной информационной адресной системой виде	-
5.2.	Дополнительные сведения о местоположении	-
6.	Иные сведения	-

3. Пояснения к сведениям об объекте недвижимости с кадастровым номером 39:15:121034:2312 :

1.	-
----	---

**Описание местоположения зданий, сооружений,
объектов незавершенного строительства на земельном участке**

**1. Сведения о характерных точках контура объекта недвижимости
с кадастровым номером : 39:15:121034:2315 :**

Система координат МСК-39, зона 1

Зона № 1

Обозначение характерных точек контура	Содержатся в Едином государственном реестре недвижимости			Определены в ходе выполнения комплексных кадастровых работ			Метод опреде ления коор динат	Формулы, примененные для расчета средней квадратической погрешности определения координат характерных точек (Mt), м, с подставленными в такие формулы значениями и итоговые (вычисленные) значения Mt, м
	Координаты, м		Ради ус, м	Координаты, м		Ради ус, м		
	X	Y	R	X	Y	R		
1	2	3	4	5	6	7	8	9
308	-	-	-	358021.47	1186335.65	-	Метод спутниковых геодезических измерений (определений)	$Mt = \sqrt{(m_0^2 + m_1^2)}=0.1$
307	-	-	-	358020.15	1186342.83	-	Метод спутниковых геодезических измерений (определений)	$Mt = \sqrt{(m_0^2 + m_1^2)}=0.1$
307	-	-	-	358020.06	1186343.37	-	Метод спутниковых геодезических измерений (определений)	$Mt = \sqrt{(m_0^2 + m_1^2)}=0.1$
н1008О	-	-	-	358015.94	1186342.78	-	Метод спутниковых геодезических измерений (определений)	$Mt = \sqrt{(m_0^2 + m_1^2)}=0.1$
н1009О	-	-	-	358017.38	1186334.91	-	Метод спутниковых геодезических измерений (определений)	$Mt = \sqrt{(m_0^2 + m_1^2)}=0.1$
308	-	-	-	358021.47	1186335.65	-	Метод спутниковых геодезических измерений (определений)	$Mt = \sqrt{(m_0^2 + m_1^2)}=0.1$

**2. Сведения о характеристиках объекта недвижимости
с кадастровым номером : 39:15:121034:2315 :**

№ п/п	Наименование характеристики	Значение характеристики
1	2	3
1.	Вид объекта недвижимости	здание
2.	Ранее присвоенный государственный учетный номер (инвентарный) здания, сооружения, объекта незавершенного строительства	-
3.	Кадастровый номер земельного участка (земельных участков), в границах которого (которых) расположены здание, сооружение, объект незавершенного строительства	39:15:121034:9

2. Сведения о характеристиках объекта недвижимости с кадастровым номером : 39:15:121034:2315 :

№ п/п	Наименование характеристики	Значение характеристики
1	2	3
4.	Уникальный учетный номер кадастрового квартала, в границах которого расположены здание, сооружение, объект незавершенного строительства	39:15:121034
5.	Адрес здания, сооружения, объекта незавершенного строительства	-
5.1.	Сведения о местоположении здания, сооружения, объекта незавершенного строительства (при отсутствии адреса) в структурированном в соответствии с федеральной информационной адресной системой виде	-
5.2.	Дополнительные сведения о местоположении	-
6.	Иные сведения	-

3. Пояснения к сведениям об объекте недвижимости с кадастровым номером 39:15:121034:2315 :

1.	-
----	---

**Описание местоположения зданий, сооружений,
объектов незавершенного строительства на земельном участке**

**1. Сведения о характерных точках контура объекта недвижимости
с кадастровым номером : 39:15:121034:2316 :**

Система координат МСК-39, зона 1

Зона № 1

Обозначение характерных точек контура	Содержатся в Едином государственном реестре недвижимости			Определены в ходе выполнения комплексных кадастровых работ			Метод опреде ления коор динат	Формулы, примененные для расчета средней квадратической погрешности определения координат характерных точек (Mt), м, с подставленными в такие формулы значениями и итоговые (вычисленные) значения Mt, м
	Координаты, м		Ради ус, м	Координаты, м		Ради ус, м		
	X	Y	R	X	Y	R		
1	2	3	4	5	6	7	8	9
н215О	-	-	-	357938.60	1186311.57	-	Метод спутниковых геодезических измерений (определений)	$Mt = \sqrt{(m_0^2 + m_1^2)}=0.1$
н1010О	-	-	-	357930.92	1186310.34	-	Метод спутниковых геодезических измерений (определений)	$Mt = \sqrt{(m_0^2 + m_1^2)}=0.1$
н218О	-	-	-	357931.63	1186306.29	-	Метод спутниковых геодезических измерений (определений)	$Mt = \sqrt{(m_0^2 + m_1^2)}=0.1$
н214О	-	-	-	357939.29	1186307.62	-	Метод спутниковых геодезических измерений (определений)	$Mt = \sqrt{(m_0^2 + m_1^2)}=0.1$
н215О	-	-	-	357938.60	1186311.57	-	Метод спутниковых геодезических измерений (определений)	$Mt = \sqrt{(m_0^2 + m_1^2)}=0.1$

**2. Сведения о характеристиках объекта недвижимости
с кадастровым номером : 39:15:121034:2316 :**

№ п/п	Наименование характеристики	Значение характеристики
1	2	3
1.	Вид объекта недвижимости	здание
2.	Ранее присвоенный государственный учетный номер (инвентарный) здания, сооружения, объекта незавершенного строительства	-
3.	Кадастровый номер земельного участка (земельных участков), в границах которого (которых) расположены здание, сооружение, объект незавершенного строительства	39:15:121034:9
4.	Уникальный учетный номер кадастрового квартала, в границах которого расположены здание, сооружение, объект незавершенного строительства	39:15:121034
5.	Адрес здания, сооружения, объекта незавершенного строительства	-

**2. Сведения о характеристиках объекта недвижимости
с кадастровым номером : 39:15:121034:2316 :**

№ п/п	Наименование характеристики	Значение характеристики
1	2	3
5.1.	Сведения о местоположении здания, сооружения, объекта незавершенного строительства (при отсутствии адреса) в структурированном в соответствии с федеральной информационной адресной системой виде	-
5.2.	Дополнительные сведения о местоположении	-
6.	Иные сведения	-

3. Пояснения к сведениям об объекте недвижимости с кадастровым номером 39:15:121034:2316 :

1.	-
----	---

**Описание местоположения зданий, сооружений,
объектов незавершенного строительства на земельном участке**

**1. Сведения о характерных точках контура объекта недвижимости
с кадастровым номером : 39:15:121034:2317 :**

Система координат МСК-39, зона 1

Зона № 1

Обозначение характерных точек контура	Содержатся в Едином государственном реестре недвижимости			Определены в ходе выполнения комплексных кадастровых работ			Метод опреде ления коор динат	Формулы, примененные для расчета средней квадратической погрешности определения координат характерных точек (Mt), м, с подставленными в такие формулы значениями и итоговые (вычисленные) значения Mt, м
	Координаты, м		Ради ус, м	Координаты, м		Ради ус, м		
	X	Y	R	X	Y	R		
1	2	3	4	5	6	7	8	9
н210О	-	-	-	357940.45	1186300.50	-	Метод спутниковых геодезических измерений (определений)	$Mt = \sqrt{(m_0^2 + m_1^2)}=0.1$
н211О	-	-	-	357939.90	1186303.90	-	Метод спутниковых геодезических измерений (определений)	$Mt = \sqrt{(m_0^2 + m_1^2)}=0.1$
н212О	-	-	-	357932.20	1186302.66	-	Метод спутниковых геодезических измерений (определений)	$Mt = \sqrt{(m_0^2 + m_1^2)}=0.1$
284	-	-	-	357932.74	1186299.26	-	Метод спутниковых геодезических измерений (определений)	$Mt = \sqrt{(m_0^2 + m_1^2)}=0.1$
н210О	-	-	-	357940.45	1186300.50	-	Метод спутниковых геодезических измерений (определений)	$Mt = \sqrt{(m_0^2 + m_1^2)}=0.1$

**2. Сведения о характеристиках объекта недвижимости
с кадастровым номером : 39:15:121034:2317 :**

№ п/п	Наименование характеристики	Значение характеристики
1	2	3
1.	Вид объекта недвижимости	здание
2.	Ранее присвоенный государственный учетный номер (инвентарный) здания, сооружения, объекта незавершенного строительства	-
3.	Кадастровый номер земельного участка (земельных участков), в границах которого (которых) расположены здание, сооружение, объект незавершенного строительства	39:15:121034:9
4.	Уникальный учетный номер кадастрового квартала, в границах которого расположены здание, сооружение, объект незавершенного строительства	39:15:121034
5.	Адрес здания, сооружения, объекта незавершенного строительства	-

**2. Сведения о характеристиках объекта недвижимости
с кадастровым номером : 39:15:121034:2317 :**

№ п/п	Наименование характеристики	Значение характеристики
1	2	3
5.1.	Сведения о местоположении здания, сооружения, объекта незавершенного строительства (при отсутствии адреса) в структурированном в соответствии с федеральной информационной адресной системой виде	-
5.2.	Дополнительные сведения о местоположении	-
6.	Иные сведения	-

3. Пояснения к сведениям об объекте недвижимости с кадастровым номером 39:15:121034:2317 :

1.	-
----	---

**Описание местоположения зданий, сооружений,
объектов незавершенного строительства на земельном участке**

**1. Сведения о характерных точках контура объекта недвижимости
с кадастровым номером : 39:15:121034:2318 :**

Система координат МСК-39, зона 1

Зона № 1

Обозначение характерных точек контура	Содержатся в Едином государственном реестре недвижимости			Определены в ходе выполнения комплексных кадастровых работ			Метод опреде ления коор динат	Формулы, примененные для расчета средней квадратической погрешности определения координат характерных точек (Mt), м, с подставленными в такие формулы значениями и итоговые (вычисленные) значения Mt, м
	Координаты, м		Ради ус, м	Координаты, м		Ради ус, м		
	X	Y	R	X	Y	R		
1	2	3	4	5	6	7	8	9
87	-	-	-	357981.29	1186329.03	-	Метод спутниковых геодезических измерений (определений)	$Mt = \sqrt{(m_0^2 + m_1^2)}=0.1$
86	-	-	-	357979.93	1186336.53	-	Метод спутниковых геодезических измерений (определений)	$Mt = \sqrt{(m_0^2 + m_1^2)}=0.1$
629	-	-	-	357976.17	1186335.78	-	Метод спутниковых геодезических измерений (определений)	$Mt = \sqrt{(m_0^2 + m_1^2)}=0.1$
н354О	-	-	-	357977.52	1186328.34	-	Метод спутниковых геодезических измерений (определений)	$Mt = \sqrt{(m_0^2 + m_1^2)}=0.1$
87	-	-	-	357981.29	1186329.03	-	Метод спутниковых геодезических измерений (определений)	$Mt = \sqrt{(m_0^2 + m_1^2)}=0.1$

**2. Сведения о характеристиках объекта недвижимости
с кадастровым номером : 39:15:121034:2318 :**

№ п/п	Наименование характеристики	Значение характеристики
1	2	3
1.	Вид объекта недвижимости	здание
2.	Ранее присвоенный государственный учетный номер (инвентарный) здания, сооружения, объекта незавершенного строительства	-
3.	Кадастровый номер земельного участка (земельных участков), в границах которого (которых) расположены здание, сооружение, объект незавершенного строительства	39:15:121034:9
4.	Уникальный учетный номер кадастрового квартала, в границах которого расположены здание, сооружение, объект незавершенного строительства	39:15:121034
5.	Адрес здания, сооружения, объекта незавершенного строительства	-

**2. Сведения о характеристиках объекта недвижимости
с кадастровым номером : 39:15:121034:2318 :**

№ п/п	Наименование характеристики	Значение характеристики
1	2	3
5.1.	Сведения о местоположении здания, сооружения, объекта незавершенного строительства (при отсутствии адреса) в структурированном в соответствии с федеральной информационной адресной системой виде	-
5.2.	Дополнительные сведения о местоположении	-
6.	Иные сведения	-

3. Пояснения к сведениям об объекте недвижимости с кадастровым номером 39:15:121034:2318 :

1.	-
----	---

**Описание местоположения зданий, сооружений,
объектов незавершенного строительства на земельном участке**

**1. Сведения о характерных точках контура объекта недвижимости
с кадастровым номером : 39:15:121034:2328 :**

Система координат МСК-39, зона 1

Зона № 1

Обозначение характерных точек контура	Содержатся в Едином государственном реестре недвижимости			Определены в ходе выполнения комплексных кадастровых работ			Метод опреде ления коор динат	Формулы, примененные для расчета средней квадратической погрешности определения координат характерных точек (Mt), м, с подставленными в такие формулы значениями и итоговые (вычисленные) значения Mt, м
	Координаты, м		Ради ус, м	Координаты, м		Ради ус, м		
	X	Y	R	X	Y	R		
1	2	3	4	5	6	7	8	9
138	357937.97	1186174.36	-	357937.97	1186174.36	-	Метод спутниковых геодезических измерений (определений)	$Mt = \sqrt{(m_0^2 + m_1^2)}=0.1$
139	357938.42	1186177.95	-	357938.42	1186177.95	-	Метод спутниковых геодезических измерений (определений)	$Mt = \sqrt{(m_0^2 + m_1^2)}=0.1$
140	357930.87	1186178.89	-	357930.88	1186178.90	-	Метод спутниковых геодезических измерений (определений)	$Mt = \sqrt{(m_0^2 + m_1^2)}=0.1$
141	357930.41	1186175.37	-	357930.43	1186175.37	-	Метод спутниковых геодезических измерений (определений)	$Mt = \sqrt{(m_0^2 + m_1^2)}=0.1$
138	357937.97	1186174.36	-	357937.97	1186174.36	-	Метод спутниковых геодезических измерений (определений)	$Mt = \sqrt{(m_0^2 + m_1^2)}=0.1$

**2. Сведения о характеристиках объекта недвижимости
с кадастровым номером : 39:15:121034:2328 :**

№ п/п	Наименование характеристики	Значение характеристики
1	2	3
1.	Вид объекта недвижимости	здание
2.	Ранее присвоенный государственный учетный номер (инвентарный) здания, сооружения, объекта незавершенного строительства	-
3.	Кадастровый номер земельного участка (земельных участков), в границах которого (которых) расположены здание, сооружение, объект незавершенного строительства	39:15:121034:3398
4.	Уникальный учетный номер кадастрового квартала, в границах которого расположены здание, сооружение, объект незавершенного строительства	39:15:121034
5.	Адрес здания, сооружения, объекта незавершенного строительства	-

**2. Сведения о характеристиках объекта недвижимости
с кадастровым номером : 39:15:121034:2328 :**

№ п/п	Наименование характеристики	Значение характеристики
1	2	3
5.1.	Сведения о местоположении здания, сооружения, объекта незавершенного строительства (при отсутствии адреса) в структурированном в соответствии с федеральной информационной адресной системой виде	-
5.2.	Дополнительные сведения о местоположении	-
6.	Иные сведения	-

3. Пояснения к сведениям об объекте недвижимости с кадастровым номером 39:15:121034:2328 :

1.	-
----	---

**Описание местоположения зданий, сооружений,
объектов незавершенного строительства на земельном участке**

**1. Сведения о характерных точках контура объекта недвижимости
с кадастровым номером : 39:15:121034:2331 :**

Система координат МСК-39, зона 1

Зона № 1

Обозначение характерных точек контура	Содержатся в Едином государственном реестре недвижимости			Определены в ходе выполнения комплексных кадастровых работ			Метод опреде ления коор динат	Формулы, примененные для расчета средней квадратической погрешности определения координат характерных точек (Mt), м, с подставленными в такие формулы значениями и итоговые (вычисленные) значения Mt, м
	Координаты, м		Ради ус, м	Координаты, м		Ради ус, м		
	X	Y	R	X	Y	R		
1	2	3	4	5	6	7	8	9
145	358014.32	1186288.07	-	358014.32	1186288.07	-	Метод спутниковых геодезических измерений (определений)	$Mt = \sqrt{(m_0^2 + m_1^2)}=0.1$
146	358013.14	1186294.66	-	358013.14	1186294.66	-	Метод спутниковых геодезических измерений (определений)	$Mt = \sqrt{(m_0^2 + m_1^2)}=0.1$
147	358009.54	1186294.02	-	358009.55	1186293.99	-	Метод спутниковых геодезических измерений (определений)	$Mt = \sqrt{(m_0^2 + m_1^2)}=0.1$
148	358010.69	1186287.44	-	358010.69	1186287.44	-	Метод спутниковых геодезических измерений (определений)	$Mt = \sqrt{(m_0^2 + m_1^2)}=0.1$
145	358014.32	1186288.07	-	358014.32	1186288.07	-	Метод спутниковых геодезических измерений (определений)	$Mt = \sqrt{(m_0^2 + m_1^2)}=0.1$

**2. Сведения о характеристиках объекта недвижимости
с кадастровым номером : 39:15:121034:2331 :**

№ п/п	Наименование характеристики	Значение характеристики
1	2	3
1.	Вид объекта недвижимости	здание
2.	Ранее присвоенный государственный учетный номер (инвентарный) здания, сооружения, объекта незавершенного строительства	-
3.	Кадастровый номер земельного участка (земельных участков), в границах которого (которых) расположены здание, сооружение, объект незавершенного строительства	39:15:121034:3458
4.	Уникальный учетный номер кадастрового квартала, в границах которого расположены здание, сооружение, объект незавершенного строительства	39:15:121034
5.	Адрес здания, сооружения, объекта незавершенного строительства	-

**2. Сведения о характеристиках объекта недвижимости
с кадастровым номером : 39:15:121034:2331 :**

№ п/п	Наименование характеристики	Значение характеристики
1	2	3
5.1.	Сведения о местоположении здания, сооружения, объекта незавершенного строительства (при отсутствии адреса) в структурированном в соответствии с федеральной информационной адресной системой виде	-
5.2.	Дополнительные сведения о местоположении	-
6.	Иные сведения	-

3. Пояснения к сведениям об объекте недвижимости с кадастровым номером 39:15:121034:2331 :

1.	-
----	---

**Описание местоположения зданий, сооружений,
объектов незавершенного строительства на земельном участке**

**1. Сведения о характерных точках контура объекта недвижимости
с кадастровым номером : 39:15:121034:2333 :**

Система координат МСК-39, зона 1

Зона № 1

Обозначение характерных точек контура	Содержатся в Едином государственном реестре недвижимости			Определены в ходе выполнения комплексных кадастровых работ			Метод опреде ления коор динат	Формулы, примененные для расчета средней квадратической погрешности определения координат характерных точек (Mt), м, с подставленными в такие формулы значениями и итоговые (вычисленные) значения Mt, м
	Координаты, м		Ради ус, м	Координаты, м		Ради ус, м		
	X	Y	R	X	Y	R		
1	2	3	4	5	6	7	8	9
211	-	-	-	358000.28	1186382.75	-	Метод спутниковых геодезических измерений (определений)	$Mt = \sqrt{(m_0^2 + m_1^2)}=0.1$
210	-	-	-	357998.97	1186389.64	-	Метод спутниковых геодезических измерений (определений)	$Mt = \sqrt{(m_0^2 + m_1^2)}=0.1$
н411О	-	-	-	357995.41	1186389.04	-	Метод спутниковых геодезических измерений (определений)	$Mt = \sqrt{(m_0^2 + m_1^2)}=0.1$
н412О	-	-	-	357996.68	1186382.12	-	Метод спутниковых геодезических измерений (определений)	$Mt = \sqrt{(m_0^2 + m_1^2)}=0.1$
211	-	-	-	358000.28	1186382.75	-	Метод спутниковых геодезических измерений (определений)	$Mt = \sqrt{(m_0^2 + m_1^2)}=0.1$

**2. Сведения о характеристиках объекта недвижимости
с кадастровым номером : 39:15:121034:2333 :**

№ п/п	Наименование характеристики	Значение характеристики
1	2	3
1.	Вид объекта недвижимости	здание
2.	Ранее присвоенный государственный учетный номер (инвентарный) здания, сооружения, объекта незавершенного строительства	-
3.	Кадастровый номер земельного участка (земельных участков), в границах которого (которых) расположены здание, сооружение, объект незавершенного строительства	39:15:121034:9
4.	Уникальный учетный номер кадастрового квартала, в границах которого расположены здание, сооружение, объект незавершенного строительства	39:15:121034
5.	Адрес здания, сооружения, объекта незавершенного строительства	-

**2. Сведения о характеристиках объекта недвижимости
с кадастровым номером : 39:15:121034:2333 :**

№ п/п	Наименование характеристики	Значение характеристики
1	2	3
5.1.	Сведения о местоположении здания, сооружения, объекта незавершенного строительства (при отсутствии адреса) в структурированном в соответствии с федеральной информационной адресной системой виде	-
5.2.	Дополнительные сведения о местоположении	-
6.	Иные сведения	-

3. Пояснения к сведениям об объекте недвижимости с кадастровым номером 39:15:121034:2333 :

1.	-
----	---

**Описание местоположения зданий, сооружений,
объектов незавершенного строительства на земельном участке**

**1. Сведения о характерных точках контура объекта недвижимости
с кадастровым номером : 39:15:121034:2334 :**

Система координат МСК-39, зона 1

Зона № 1

Обозначение характерных точек контура	Содержатся в Едином государственном реестре недвижимости			Определены в ходе выполнения комплексных кадастровых работ			Метод опреде ления коор динат	Формулы, примененные для расчета средней квадратической погрешности определения координат характерных точек (Mt), м, с подставленными в такие формулы значениями и итоговые (вычисленные) значения Mt, м
	Координаты, м		Ради ус, м	Координаты, м		Ради ус, м		
	X	Y	R	X	Y	R		
1	2	3	4	5	6	7	8	9
149	357942.42	1186206.57	-	357942.42	1186206.57	-	Метод спутниковых геодезических измерений (определений)	$Mt = \sqrt{(m_0^2 + m_1^2)}=0.1$
150	357942.58	1186211.07	-	357942.58	1186211.07	-	Метод спутниковых геодезических измерений (определений)	$Mt = \sqrt{(m_0^2 + m_1^2)}=0.1$
151	357935.56	1186211.32	-	357935.56	1186211.32	-	Метод спутниковых геодезических измерений (определений)	$Mt = \sqrt{(m_0^2 + m_1^2)}=0.1$
152	357935.40	1186206.82	-	357935.41	1186206.85	-	Метод спутниковых геодезических измерений (определений)	$Mt = \sqrt{(m_0^2 + m_1^2)}=0.1$
149	357942.42	1186206.57	-	357942.42	1186206.57	-	Метод спутниковых геодезических измерений (определений)	$Mt = \sqrt{(m_0^2 + m_1^2)}=0.1$

**2. Сведения о характеристиках объекта недвижимости
с кадастровым номером : 39:15:121034:2334 :**

№ п/п	Наименование характеристики	Значение характеристики
1	2	3
1.	Вид объекта недвижимости	здание
2.	Ранее присвоенный государственный учетный номер (инвентарный) здания, сооружения, объекта незавершенного строительства	-
3.	Кадастровый номер земельного участка (земельных участков), в границах которого (которых) расположены здание, сооружение, объект незавершенного строительства	39:15:121034:3322
4.	Уникальный учетный номер кадастрового квартала, в границах которого расположены здание, сооружение, объект незавершенного строительства	39:15:121034
5.	Адрес здания, сооружения, объекта незавершенного строительства	-

**2. Сведения о характеристиках объекта недвижимости
с кадастровым номером : 39:15:121034:2334 :**

№ п/п	Наименование характеристики	Значение характеристики
1	2	3
5.1.	Сведения о местоположении здания, сооружения, объекта незавершенного строительства (при отсутствии адреса) в структурированном в соответствии с федеральной информационной адресной системой виде	-
5.2.	Дополнительные сведения о местоположении	-
6.	Иные сведения	-

3. Пояснения к сведениям об объекте недвижимости с кадастровым номером 39:15:121034:2334 :

1.	-
----	---

**Описание местоположения зданий, сооружений,
объектов незавершенного строительства на земельном участке**

**1. Сведения о характерных точках контура объекта недвижимости
с кадастровым номером : 39:15:121034:2335 :**

Система координат МСК-39, зона 1

Зона № 1

Обозначение характерных точек контура	Содержатся в Едином государственном реестре недвижимости			Определены в ходе выполнения комплексных кадастровых работ			Метод опреде ления коор динат	Формулы, примененные для расчета средней квадратической погрешности определения координат характерных точек (Mt), м, с подставленными в такие формулы значениями и итоговые (вычисленные) значения Mt, м
	Координаты, м		Ради ус, м	Координаты, м		Ради ус, м		
	X	Y	R	X	Y	R		
1	2	3	4	5	6	7	8	9
н235О	-	-	-	357928.26	1186370.66	-	Метод спутниковых геодезических измерений (определений)	$Mt = \sqrt{(m_0^2 + m_1^2)}=0.1$
н236О	-	-	-	357920.46	1186369.21	-	Метод спутниковых геодезических измерений (определений)	$Mt = \sqrt{(m_0^2 + m_1^2)}=0.1$
634	-	-	-	357921.15	1186365.37	-	Метод спутниковых геодезических измерений (определений)	$Mt = \sqrt{(m_0^2 + m_1^2)}=0.1$
633	-	-	-	357928.44	1186366.67	-	Метод спутниковых геодезических измерений (определений)	$Mt = \sqrt{(m_0^2 + m_1^2)}=0.1$
н234О	-	-	-	357928.98	1186366.77	-	Метод спутниковых геодезических измерений (определений)	$Mt = \sqrt{(m_0^2 + m_1^2)}=0.1$
н235О	-	-	-	357928.26	1186370.66	-	Метод спутниковых геодезических измерений (определений)	$Mt = \sqrt{(m_0^2 + m_1^2)}=0.1$

**2. Сведения о характеристиках объекта недвижимости
с кадастровым номером : 39:15:121034:2335 :**

№ п/п	Наименование характеристики	Значение характеристики
1	2	3
1.	Вид объекта недвижимости	здание
2.	Ранее присвоенный государственный учетный номер (инвентарный) здания, сооружения, объекта незавершенного строительства	-
3.	Кадастровый номер земельного участка (земельных участков), в границах которого (которых) расположены здание, сооружение, объект незавершенного строительства	39:15:121034:9

2. Сведения о характеристиках объекта недвижимости с кадастровым номером : 39:15:121034:2335 :

№ п/п	Наименование характеристики	Значение характеристики
1	2	3
4.	Уникальный учетный номер кадастрового квартала, в границах которого расположены здание, сооружение, объект незавершенного строительства	39:15:121034
5.	Адрес здания, сооружения, объекта незавершенного строительства	-
5.1.	Сведения о местоположении здания, сооружения, объекта незавершенного строительства (при отсутствии адреса) в структурированном в соответствии с федеральной информационной адресной системой виде	-
5.2.	Дополнительные сведения о местоположении	-
6.	Иные сведения	-

3. Пояснения к сведениям об объекте недвижимости с кадастровым номером 39:15:121034:2335 :

1.	-
----	---

**Описание местоположения зданий, сооружений,
объектов незавершенного строительства на земельном участке**

**1. Сведения о характерных точках контура объекта недвижимости
с кадастровым номером : 39:15:121034:2336 :**

Система координат МСК-39, зона 1

Зона № 1

Обозначение характерных точек контура	Содержатся в Едином государственном реестре недвижимости			Определены в ходе выполнения комплексных кадастровых работ			Метод опреде ления коор динат	Формулы, примененные для расчета средней квадратической погрешности определения координат характерных точек (Mt), м, с подставленными в такие формулы значениями и итоговые (вычисленные) значения Mt, м
	Координаты, м		Ради ус, м	Координаты, м		Ради ус, м		
	X	Y	R	X	Y	R		
1	2	3	4	5	6	7	8	9
н511О	-	-	-	358019.15	1186393.00	-	Метод спутниковых геодезических измерений (определений)	$Mt = \sqrt{(m_0^2 + m_1^2)}=0.1$
н514О	-	-	-	358018.40	1186397.94	-	Метод спутниковых геодезических измерений (определений)	$Mt = \sqrt{(m_0^2 + m_1^2)}=0.1$
н515О	-	-	-	358010.80	1186396.61	-	Метод спутниковых геодезических измерений (определений)	$Mt = \sqrt{(m_0^2 + m_1^2)}=0.1$
212	-	-	-	358011.03	1186395.20	-	Метод спутниковых геодезических измерений (определений)	$Mt = \sqrt{(m_0^2 + m_1^2)}=0.1$
н461О	-	-	-	358011.62	1186391.96	-	Метод спутниковых геодезических измерений (определений)	$Mt = \sqrt{(m_0^2 + m_1^2)}=0.1$
н516О	-	-	-	358011.69	1186391.61	-	Метод спутниковых геодезических измерений (определений)	$Mt = \sqrt{(m_0^2 + m_1^2)}=0.1$
н511О	-	-	-	358019.15	1186393.00	-	Метод спутниковых геодезических измерений (определений)	$Mt = \sqrt{(m_0^2 + m_1^2)}=0.1$

**2. Сведения о характеристиках объекта недвижимости
с кадастровым номером : 39:15:121034:2336 :**

№ п/п	Наименование характеристики	Значение характеристики
1	2	3
1.	Вид объекта недвижимости	здание

2. Сведения о характеристиках объекта недвижимости с кадастровым номером : 39:15:121034:2336 :

№ п/п	Наименование характеристики	Значение характеристики
1	2	3
2.	Ранее присвоенный государственный учетный номер (инвентарный) здания, сооружения, объекта незавершенного строительства	-
3.	Кадастровый номер земельного участка (земельных участков), в границах которого (которых) расположены здание, сооружение, объект незавершенного строительства	39:15:121034:9
4.	Уникальный учетный номер кадастрового квартала, в границах которого расположены здание, сооружение, объект незавершенного строительства	39:15:121034
5.	Адрес здания, сооружения, объекта незавершенного строительства	-
5.1.	Сведения о местоположении здания, сооружения, объекта незавершенного строительства (при отсутствии адреса) в структурированном в соответствии с федеральной информационной адресной системой виде	-
5.2.	Дополнительные сведения о местоположении	-
6.	Иные сведения	-

3. Пояснения к сведениям об объекте недвижимости с кадастровым номером 39:15:121034:2336 :

1.	-
----	---

**Описание местоположения зданий, сооружений,
объектов незавершенного строительства на земельном участке**

**1. Сведения о характерных точках контура объекта недвижимости
с кадастровым номером : 39:15:121034:2338 :**

Система координат МСК-39, зона 1

Зона № 1

Обозначение характерных точек контура	Содержатся в Едином государственном реестре недвижимости			Определены в ходе выполнения комплексных кадастровых работ			Метод опреде ления коор динат	Формулы, примененные для расчета средней квадратической погрешности определения координат характерных точек (Mt), м, с подставленными в такие формулы значениями и итоговые (вычисленные) значения Mt, м
	Координаты, м		Ради ус, м	Координаты, м		Ради ус, м		
	X	Y	R	X	Y	R		
1	2	3	4	5	6	7	8	9
н369О	-	-	-	358009.94	1186354.21	-	Метод спутниковых геодезических измерений (определений)	$Mt = \sqrt{(m_0^2 + m_1^2)}=0.1$
н368О	-	-	-	358008.54	1186360.85	-	Метод спутниковых геодезических измерений (определений)	$Mt = \sqrt{(m_0^2 + m_1^2)}=0.1$
н370О	-	-	-	358004.39	1186359.97	-	Метод спутниковых геодезических измерений (определений)	$Mt = \sqrt{(m_0^2 + m_1^2)}=0.1$
н372О	-	-	-	358005.79	1186353.33	-	Метод спутниковых геодезических измерений (определений)	$Mt = \sqrt{(m_0^2 + m_1^2)}=0.1$
н369О	-	-	-	358009.94	1186354.21	-	Метод спутниковых геодезических измерений (определений)	$Mt = \sqrt{(m_0^2 + m_1^2)}=0.1$

**2. Сведения о характеристиках объекта недвижимости
с кадастровым номером : 39:15:121034:2338 :**

№ п/п	Наименование характеристики	Значение характеристики
1	2	3
1.	Вид объекта недвижимости	здание
2.	Ранее присвоенный государственный учетный номер (инвентарный) здания, сооружения, объекта незавершенного строительства	-
3.	Кадастровый номер земельного участка (земельных участков), в границах которого (которых) расположены здание, сооружение, объект незавершенного строительства	39:15:121034:9
4.	Уникальный учетный номер кадастрового квартала, в границах которого расположены здание, сооружение, объект незавершенного строительства	39:15:121034
5.	Адрес здания, сооружения, объекта незавершенного строительства	-

**2. Сведения о характеристиках объекта недвижимости
с кадастровым номером : 39:15:121034:2338 :**

№ п/п	Наименование характеристики	Значение характеристики
1	2	3
5.1.	Сведения о местоположении здания, сооружения, объекта незавершенного строительства (при отсутствии адреса) в структурированном в соответствии с федеральной информационной адресной системой виде	-
5.2.	Дополнительные сведения о местоположении	-
6.	Иные сведения	-

3. Пояснения к сведениям об объекте недвижимости с кадастровым номером 39:15:121034:2338 :

1.	-
----	---

**Описание местоположения зданий, сооружений,
объектов незавершенного строительства на земельном участке**

**1. Сведения о характерных точках контура объекта недвижимости
с кадастровым номером : 39:15:121034:2339 :**

Система координат МСК-39, зона 1

Зона № 1

Обозначение характерных точек контура	Содержатся в Едином государственном реестре недвижимости			Определены в ходе выполнения комплексных кадастровых работ			Метод опреде ления коор динат	Формулы, примененные для расчета средней квадратической погрешности определения координат характерных точек (Mt), м, с подставленными в такие формулы значениями и итоговые (вычисленные) значения Mt, м
	Координаты, м		Ради ус, м	Координаты, м		Ради ус, м		
	X	Y	R	X	Y	R		
1	2	3	4	5	6	7	8	9
н209О	-	-	-	357941.75	1186293.25	-	Метод спутниковых геодезических измерений (определений)	$Mt = \sqrt{(m_0^2 + m_1^2)}=0.1$
н208О	-	-	-	357941.05	1186297.00	-	Метод спутниковых геодезических измерений (определений)	$Mt = \sqrt{(m_0^2 + m_1^2)}=0.1$
285	-	-	-	357933.32	1186295.74	-	Метод спутниковых геодезических измерений (определений)	$Mt = \sqrt{(m_0^2 + m_1^2)}=0.1$
18	-	-	-	357933.97	1186291.90	-	Метод спутниковых геодезических измерений (определений)	$Mt = \sqrt{(m_0^2 + m_1^2)}=0.1$
н209О	-	-	-	357941.75	1186293.25	-	Метод спутниковых геодезических измерений (определений)	$Mt = \sqrt{(m_0^2 + m_1^2)}=0.1$

**2. Сведения о характеристиках объекта недвижимости
с кадастровым номером : 39:15:121034:2339 :**

№ п/п	Наименование характеристики	Значение характеристики
1	2	3
1.	Вид объекта недвижимости	здание
2.	Ранее присвоенный государственный учетный номер (инвентарный) здания, сооружения, объекта незавершенного строительства	-
3.	Кадастровый номер земельного участка (земельных участков), в границах которого (которых) расположены здание, сооружение, объект незавершенного строительства	39:15:121034:9
4.	Уникальный учетный номер кадастрового квартала, в границах которого расположены здание, сооружение, объект незавершенного строительства	39:15:121034
5.	Адрес здания, сооружения, объекта незавершенного строительства	-

**2. Сведения о характеристиках объекта недвижимости
с кадастровым номером : 39:15:121034:2339 :**

№ п/п	Наименование характеристики	Значение характеристики
1	2	3
5.1.	Сведения о местоположении здания, сооружения, объекта незавершенного строительства (при отсутствии адреса) в структурированном в соответствии с федеральной информационной адресной системой виде	-
5.2.	Дополнительные сведения о местоположении	-
6.	Иные сведения	-

3. Пояснения к сведениям об объекте недвижимости с кадастровым номером 39:15:121034:2339 :

1.	-
----	---

**Описание местоположения зданий, сооружений,
объектов незавершенного строительства на земельном участке**

**1. Сведения о характерных точках контура объекта недвижимости
с кадастровым номером : 39:15:121034:2341 :**

Система координат МСК-39, зона 1

Зона № 1

Обозначение характерных точек контура	Содержатся в Едином государственном реестре недвижимости			Определены в ходе выполнения комплексных кадастровых работ			Метод опреде ления коор динат	Формулы, примененные для расчета средней квадратической погрешности определения координат характерных точек (Mt), м, с подставленными в такие формулы значениями и итоговые (вычисленные) значения Mt, м
	Координаты, м		Ради ус, м	Координаты, м		Ради ус, м		
	X	Y	R	X	Y	R		
1	2	3	4	5	6	7	8	9
153	357910.52	1186154.07	-	357910.53	1186154.08	-	Метод спутниковых геодезических измерений (определений)	$Mt = \sqrt{(m_0^2 + m_1^2)}=0.1$
101	357914.16	1186154.51	-	357914.16	1186154.51	-	Метод спутниковых геодезических измерений (определений)	$Mt = \sqrt{(m_0^2 + m_1^2)}=0.1$
104	-	-	-	357913.27	1186161.94	-	Метод спутниковых геодезических измерений (определений)	$Mt = \sqrt{(m_0^2 + m_1^2)}=0.1$
104	357913.27	1186161.94	-	357913.26	1186162.03	-	Метод спутниковых геодезических измерений (определений)	$Mt = \sqrt{(m_0^2 + m_1^2)}=0.1$
154	357909.63	1186161.50	-	357909.63	1186161.59	-	Метод спутниковых геодезических измерений (определений)	$Mt = \sqrt{(m_0^2 + m_1^2)}=0.1$
153	357910.52	1186154.07	-	357910.53	1186154.08	-	Метод спутниковых геодезических измерений (определений)	$Mt = \sqrt{(m_0^2 + m_1^2)}=0.1$

**2. Сведения о характеристиках объекта недвижимости
с кадастровым номером : 39:15:121034:2341 :**

№ п/п	Наименование характеристики	Значение характеристики
1	2	3
1.	Вид объекта недвижимости	здание
2.	Ранее присвоенный государственный учетный номер (инвентарный) здания, сооружения, объекта незавершенного строительства	-
3.	Кадастровый номер земельного участка (земельных участков), в границах которого (которых) расположены здание, сооружение, объект незавершенного строительства	39:15:121034:3384

2. Сведения о характеристиках объекта недвижимости с кадастровым номером : 39:15:121034:2341 :

№ п/п	Наименование характеристики	Значение характеристики
1	2	3
4.	Уникальный учетный номер кадастрового квартала, в границах которого расположены здание, сооружение, объект незавершенного строительства	39:15:121034
5.	Адрес здания, сооружения, объекта незавершенного строительства	-
5.1.	Сведения о местоположении здания, сооружения, объекта незавершенного строительства (при отсутствии адреса) в структурированном в соответствии с федеральной информационной адресной системой виде	-
5.2.	Дополнительные сведения о местоположении	-
6.	Иные сведения	-

3. Пояснения к сведениям об объекте недвижимости с кадастровым номером 39:15:121034:2341 :

1.	-
----	---

**Описание местоположения зданий, сооружений,
объектов незавершенного строительства на земельном участке**

**1. Сведения о характерных точках контура объекта недвижимости
с кадастровым номером : 39:15:121034:2346 :**

Система координат МСК-39, зона 1

Зона № 1

Обозначение характерных точек контура	Содержатся в Едином государственном реестре недвижимости			Определены в ходе выполнения комплексных кадастровых работ			Метод опреде ления коор динат	Формулы, примененные для расчета средней квадратической погрешности определения координат характерных точек (Mt), м, с подставленными в такие формулы значениями и итоговые (вычисленные) значения Mt, м
	Координаты, м		Ради ус, м	Координаты, м		Ради ус, м		
	X	Y	R	X	Y	R		
1	2	3	4	5	6	7	8	9
158	358010.73	1186287.22	-	358010.73	1186287.22	-	Метод спутниковых геодезических измерений (определений)	$Mt = \sqrt{(m_0^2 + m_1^2)}=0.1$
148	-	-	-	358010.69	1186287.44	-	Метод спутниковых геодезических измерений (определений)	$Mt = \sqrt{(m_0^2 + m_1^2)}=0.1$
147	358009.55	1186293.99	-	358009.55	1186293.99	-	Метод спутниковых геодезических измерений (определений)	$Mt = \sqrt{(m_0^2 + m_1^2)}=0.1$
159	358005.92	1186293.34	-	358005.92	1186293.34	-	Метод спутниковых геодезических измерений (определений)	$Mt = \sqrt{(m_0^2 + m_1^2)}=0.1$
160	358007.14	1186286.59	-	358007.13	1186286.58	-	Метод спутниковых геодезических измерений (определений)	$Mt = \sqrt{(m_0^2 + m_1^2)}=0.1$
158	358010.73	1186287.22	-	358010.73	1186287.22	-	Метод спутниковых геодезических измерений (определений)	$Mt = \sqrt{(m_0^2 + m_1^2)}=0.1$

**2. Сведения о характеристиках объекта недвижимости
с кадастровым номером : 39:15:121034:2346 :**

№ п/п	Наименование характеристики	Значение характеристики
1	2	3
1.	Вид объекта недвижимости	здание
2.	Ранее присвоенный государственный учетный номер (инвентарный) здания, сооружения, объекта незавершенного строительства	-
3.	Кадастровый номер земельного участка (земельных участков), в границах которого (которых) расположены здание, сооружение, объект незавершенного строительства	39:15:121034:3344

2. Сведения о характеристиках объекта недвижимости с кадастровым номером : 39:15:121034:2346 :

№ п/п	Наименование характеристики	Значение характеристики
1	2	3
4.	Уникальный учетный номер кадастрового квартала, в границах которого расположены здание, сооружение, объект незавершенного строительства	39:15:121034
5.	Адрес здания, сооружения, объекта незавершенного строительства	-
5.1.	Сведения о местоположении здания, сооружения, объекта незавершенного строительства (при отсутствии адреса) в структурированном в соответствии с федеральной информационной адресной системой виде	-
5.2.	Дополнительные сведения о местоположении	-
6.	Иные сведения	-

3. Пояснения к сведениям об объекте недвижимости с кадастровым номером 39:15:121034:2346 :

1.	-
----	---

**Описание местоположения зданий, сооружений,
объектов незавершенного строительства на земельном участке**

**1. Сведения о характерных точках контура объекта недвижимости
с кадастровым номером : 39:15:121034:2347 :**

Система координат МСК-39, зона 1

Зона № 1

Обозначение характерных точек контура	Содержатся в Едином государственном реестре недвижимости			Определены в ходе выполнения комплексных кадастровых работ			Метод опреде ления коор динат	Формулы, примененные для расчета средней квадратической погрешности определения координат характерных точек (Mt), м, с подставленными в такие формулы значениями и итоговые (вычисленные) значения Mt, м
	Координаты, м		Ради ус, м	Координаты, м		Ради ус, м		
	X	Y	R	X	Y	R		
1	2	3	4	5	6	7	8	9
н514О	-	-	-	358018.40	1186397.94	-	Метод спутниковых геодезических измерений (определений)	$Mt = \sqrt{(m_0^2 + m_1^2)}=0.1$
н517О	-	-	-	358017.55	1186402.77	-	Метод спутниковых геодезических измерений (определений)	$Mt = \sqrt{(m_0^2 + m_1^2)}=0.1$
н408О	-	-	-	358009.94	1186401.43	-	Метод спутниковых геодезических измерений (определений)	$Mt = \sqrt{(m_0^2 + m_1^2)}=0.1$
213	-	-	-	358010.32	1186399.39	-	Метод спутниковых геодезических измерений (определений)	$Mt = \sqrt{(m_0^2 + m_1^2)}=0.1$
н515О	-	-	-	358010.80	1186396.61	-	Метод спутниковых геодезических измерений (определений)	$Mt = \sqrt{(m_0^2 + m_1^2)}=0.1$
н514О	-	-	-	358018.40	1186397.94	-	Метод спутниковых геодезических измерений (определений)	$Mt = \sqrt{(m_0^2 + m_1^2)}=0.1$

**2. Сведения о характеристиках объекта недвижимости
с кадастровым номером : 39:15:121034:2347 :**

№ п/п	Наименование характеристики	Значение характеристики
1	2	3
1.	Вид объекта недвижимости	здание
2.	Ранее присвоенный государственный учетный номер (инвентарный) здания, сооружения, объекта незавершенного строительства	-
3.	Кадастровый номер земельного участка (земельных участков), в границах которого (которых) расположены здание, сооружение, объект незавершенного строительства	39:15:121034:9

2. Сведения о характеристиках объекта недвижимости с кадастровым номером : 39:15:121034:2347 :

№ п/п	Наименование характеристики	Значение характеристики
1	2	3
4.	Уникальный учетный номер кадастрового квартала, в границах которого расположены здание, сооружение, объект незавершенного строительства	39:15:121034
5.	Адрес здания, сооружения, объекта незавершенного строительства	-
5.1.	Сведения о местоположении здания, сооружения, объекта незавершенного строительства (при отсутствии адреса) в структурированном в соответствии с федеральной информационной адресной системой виде	-
5.2.	Дополнительные сведения о местоположении	-
6.	Иные сведения	-

3. Пояснения к сведениям об объекте недвижимости с кадастровым номером 39:15:121034:2347 :

1.	-
----	---

**Описание местоположения зданий, сооружений,
объектов незавершенного строительства на земельном участке**

**1. Сведения о характерных точках контура объекта недвижимости
с кадастровым номером : 39:15:121034:2348 :**

Система координат МСК-39, зона 1

Зона № 1

Обозначение характерных точек контура	Содержатся в Едином государственном реестре недвижимости			Определены в ходе выполнения комплексных кадастровых работ			Метод опреде ления коор динат	Формулы, примененные для расчета средней квадратической погрешности определения координат характерных точек (Mt), м, с подставленными в такие формулы значениями и итоговые (вычисленные) значения Mt, м
	Координаты, м		Ради ус, м	Координаты, м		Ради ус, м		
	X	Y	R	X	Y	R		
1	2	3	4	5	6	7	8	9
323	-	-	-	357951.21	1186333.36	-	Метод спутниковых геодезических измерений (определений)	$Mt = \sqrt{(m_0^2 + m_1^2)}=0.1$
324	-	-	-	357944.50	1186332.38	-	Метод спутниковых геодезических измерений (определений)	$Mt = \sqrt{(m_0^2 + m_1^2)}=0.1$
н5250	-	-	-	357944.98	1186329.10	-	Метод спутниковых геодезических измерений (определений)	$Mt = \sqrt{(m_0^2 + m_1^2)}=0.1$
н5240	-	-	-	357951.69	1186330.07	-	Метод спутниковых геодезических измерений (определений)	$Mt = \sqrt{(m_0^2 + m_1^2)}=0.1$
323	-	-	-	357951.21	1186333.36	-	Метод спутниковых геодезических измерений (определений)	$Mt = \sqrt{(m_0^2 + m_1^2)}=0.1$

**2. Сведения о характеристиках объекта недвижимости
с кадастровым номером : 39:15:121034:2348 :**

№ п/п	Наименование характеристики	Значение характеристики
1	2	3
1.	Вид объекта недвижимости	здание
2.	Ранее присвоенный государственный учетный номер (инвентарный) здания, сооружения, объекта незавершенного строительства	-
3.	Кадастровый номер земельного участка (земельных участков), в границах которого (которых) расположены здание, сооружение, объект незавершенного строительства	39:15:121034:9
4.	Уникальный учетный номер кадастрового квартала, в границах которого расположены здание, сооружение, объект незавершенного строительства	39:15:121034
5.	Адрес здания, сооружения, объекта незавершенного строительства	-

2. Сведения о характеристиках объекта недвижимости с кадастровым номером : 39:15:121034:2348 :

№ п/п	Наименование характеристики	Значение характеристики
1	2	3
5.1.	Сведения о местоположении здания, сооружения, объекта незавершенного строительства (при отсутствии адреса) в структурированном в соответствии с федеральной информационной адресной системой виде	-
5.2.	Дополнительные сведения о местоположении	-
6.	Иные сведения	-

3. Пояснения к сведениям об объекте недвижимости с кадастровым номером 39:15:121034:2348 :

1.	-
----	---

**Описание местоположения зданий, сооружений,
объектов незавершенного строительства на земельном участке**

**1. Сведения о характерных точках контура объекта недвижимости
с кадастровым номером : 39:15:121034:2349 :**

Система координат МСК-39, зона 1

Зона № 1

Обозначение характерных точек контура	Содержатся в Едином государственном реестре недвижимости			Определены в ходе выполнения комплексных кадастровых работ			Метод опреде ления коор динат	Формулы, примененные для расчета средней квадратической погрешности определения координат характерных точек (Mt), м, с подставленными в такие формулы значениями и итоговые (вычисленные) значения Mt, м
	Координаты, м		Ради ус, м	Координаты, м		Ради ус, м		
	X	Y	R	X	Y	R		
1	2	3	4	5	6	7	8	9
н493О	-	-	-	358031.31	1186364.47	-	Метод спутниковых геодезических измерений (определений)	$Mt = \sqrt{(m_0^2 + m_1^2)}=0.1$
н497О	-	-	-	358023.88	1186363.06	-	Метод спутниковых геодезических измерений (определений)	$Mt = \sqrt{(m_0^2 + m_1^2)}=0.1$
н494О	-	-	-	358023.13	1186367.00	-	Метод спутниковых геодезических измерений (определений)	$Mt = \sqrt{(m_0^2 + m_1^2)}=0.1$
552	-	-	-	358030.52	1186368.54	-	Метод спутниковых геодезических измерений (определений)	$Mt = \sqrt{(m_0^2 + m_1^2)}=0.1$
н493О	-	-	-	358031.31	1186364.47	-	Метод спутниковых геодезических измерений (определений)	$Mt = \sqrt{(m_0^2 + m_1^2)}=0.1$

**2. Сведения о характеристиках объекта недвижимости
с кадастровым номером : 39:15:121034:2349 :**

№ п/п	Наименование характеристики	Значение характеристики
1	2	3
1.	Вид объекта недвижимости	здание
2.	Ранее присвоенный государственный учетный номер (инвентарный) здания, сооружения, объекта незавершенного строительства	-
3.	Кадастровый номер земельного участка (земельных участков), в границах которого (которых) расположены здание, сооружение, объект незавершенного строительства	39:15:121034:9
4.	Уникальный учетный номер кадастрового квартала, в границах которого расположены здание, сооружение, объект незавершенного строительства	39:15:121034
5.	Адрес здания, сооружения, объекта незавершенного строительства	-

**2. Сведения о характеристиках объекта недвижимости
с кадастровым номером : 39:15:121034:2349 :**

№ п/п	Наименование характеристики	Значение характеристики
1	2	3
5.1.	Сведения о местоположении здания, сооружения, объекта незавершенного строительства (при отсутствии адреса) в структурированном в соответствии с федеральной информационной адресной системой виде	-
5.2.	Дополнительные сведения о местоположении	-
6.	Иные сведения	-

3. Пояснения к сведениям об объекте недвижимости с кадастровым номером 39:15:121034:2349 :

1.	-
----	---

**Описание местоположения зданий, сооружений,
объектов незавершенного строительства на земельном участке**

**1. Сведения о характерных точках контура объекта недвижимости
с кадастровым номером : 39:15:121034:2350 :**

Система координат МСК-39, зона 1

Зона № 1

Обозначение характерных точек контура	Содержатся в Едином государственном реестре недвижимости			Определены в ходе выполнения комплексных кадастровых работ			Метод опреде ления коор динат	Формулы, примененные для расчета средней квадратической погрешности определения координат характерных точек (Mt), м, с подставленными в такие формулы значениями и итоговые (вычисленные) значения Mt, м
	Координаты, м		Ради ус, м	Координаты, м		Ради ус, м		
	X	Y	R	X	Y	R		
1	2	3	4	5	6	7	8	9
161	357964.94	1186275.25	-	357964.94	1186275.25	-	Метод спутниковых геодезических измерений (определений)	$Mt = \sqrt{(m_0^2 + m_1^2)}=0.1$
162	357970.99	1186274.57	-	357970.97	1186274.57	-	Метод спутниковых геодезических измерений (определений)	$Mt = \sqrt{(m_0^2 + m_1^2)}=0.1$
163	357971.83	1186280.38	-	357971.97	1186280.46	-	Метод спутниковых геодезических измерений (определений)	$Mt = \sqrt{(m_0^2 + m_1^2)}=0.1$
164	357962.71	1186278.71	-	357962.71	1186278.71	-	Метод спутниковых геодезических измерений (определений)	$Mt = \sqrt{(m_0^2 + m_1^2)}=0.1$
161	357964.94	1186275.25	-	357964.94	1186275.25	-	Метод спутниковых геодезических измерений (определений)	$Mt = \sqrt{(m_0^2 + m_1^2)}=0.1$

**2. Сведения о характеристиках объекта недвижимости
с кадастровым номером : 39:15:121034:2350 :**

№ п/п	Наименование характеристики	Значение характеристики
1	2	3
1.	Вид объекта недвижимости	здание
2.	Ранее присвоенный государственный учетный номер (инвентарный) здания, сооружения, объекта незавершенного строительства	-
3.	Кадастровый номер земельного участка (земельных участков), в границах которого (которых) расположены здание, сооружение, объект незавершенного строительства	39:15:121034:3334
4.	Уникальный учетный номер кадастрового квартала, в границах которого расположены здание, сооружение, объект незавершенного строительства	39:15:121034
5.	Адрес здания, сооружения, объекта незавершенного строительства	-

**2. Сведения о характеристиках объекта недвижимости
с кадастровым номером : 39:15:121034:2350 :**

№ п/п	Наименование характеристики	Значение характеристики
1	2	3
5.1.	Сведения о местоположении здания, сооружения, объекта незавершенного строительства (при отсутствии адреса) в структурированном в соответствии с федеральной информационной адресной системой виде	-
5.2.	Дополнительные сведения о местоположении	-
6.	Иные сведения	-

3. Пояснения к сведениям об объекте недвижимости с кадастровым номером 39:15:121034:2350 :

1.	-
----	---

**Описание местоположения зданий, сооружений,
объектов незавершенного строительства на земельном участке**

**1. Сведения о характерных точках контура объекта недвижимости
с кадастровым номером : 39:15:121034:2351 :**

Система координат МСК-39, зона 1

Зона № 1

Обозначение характерных точек контура	Содержатся в Едином государственном реестре недвижимости			Определены в ходе выполнения комплексных кадастровых работ			Метод опреде ления коор динат	Формулы, примененные для расчета средней квадратической погрешности определения координат характерных точек (Mt), м, с подставленными в такие формулы значениями и итоговые (вычисленные) значения Mt, м
	Координаты, м		Ради ус, м	Координаты, м		Ради ус, м		
	X	Y	R	X	Y	R		
1	2	3	4	5	6	7	8	9
554	-	-	-	358034.48	1186350.31	-	Метод спутниковых геодезических измерений (определений)	$Mt = \sqrt{(m_0^2 + m_1^2)}=0.1$
н489О	-	-	-	358027.02	1186348.64	-	Метод спутниковых геодезических измерений (определений)	$Mt = \sqrt{(m_0^2 + m_1^2)}=0.1$
н359О	-	-	-	358027.95	1186344.65	-	Метод спутниковых геодезических измерений (определений)	$Mt = \sqrt{(m_0^2 + m_1^2)}=0.1$
201	-	-	-	358028.12	1186344.68	-	Метод спутниковых геодезических измерений (определений)	$Mt = \sqrt{(m_0^2 + m_1^2)}=0.1$
н488О	-	-	-	358035.57	1186345.64	-	Метод спутниковых геодезических измерений (определений)	$Mt = \sqrt{(m_0^2 + m_1^2)}=0.1$
554	-	-	-	358034.48	1186350.31	-	Метод спутниковых геодезических измерений (определений)	$Mt = \sqrt{(m_0^2 + m_1^2)}=0.1$

**2. Сведения о характеристиках объекта недвижимости
с кадастровым номером : 39:15:121034:2351 :**

№ п/п	Наименование характеристики	Значение характеристики
1	2	3
1.	Вид объекта недвижимости	здание
2.	Ранее присвоенный государственный учетный номер (инвентарный) здания, сооружения, объекта незавершенного строительства	-
3.	Кадастровый номер земельного участка (земельных участков), в границах которого (которых) расположены здание, сооружение, объект незавершенного строительства	39:15:121034:9

2. Сведения о характеристиках объекта недвижимости с кадастровым номером : 39:15:121034:2351 :

№ п/п	Наименование характеристики	Значение характеристики
1	2	3
4.	Уникальный учетный номер кадастрового квартала, в границах которого расположены здание, сооружение, объект незавершенного строительства	39:15:121034
5.	Адрес здания, сооружения, объекта незавершенного строительства	-
5.1.	Сведения о местоположении здания, сооружения, объекта незавершенного строительства (при отсутствии адреса) в структурированном в соответствии с федеральной информационной адресной системой виде	-
5.2.	Дополнительные сведения о местоположении	-
6.	Иные сведения	-

3. Пояснения к сведениям об объекте недвижимости с кадастровым номером 39:15:121034:2351 :

1.	-
----	---

**Описание местоположения зданий, сооружений,
объектов незавершенного строительства на земельном участке**

**1. Сведения о характерных точках контура объекта недвижимости
с кадастровым номером : 39:15:121034:2352 :**

Система координат МСК-39, зона 1

Зона № 1

Обозначение характерных точек контура	Содержатся в Едином государственном реестре недвижимости			Определены в ходе выполнения комплексных кадастровых работ			Метод опреде ления коор динат	Формулы, примененные для расчета средней квадратической погрешности определения координат характерных точек (Mt), м, с подставленными в такие формулы значениями и итоговые (вычисленные) значения Mt, м
	Координаты, м		Ради ус, м	Координаты, м		Ради ус, м		
	X	Y	R	X	Y	R		
1	2	3	4	5	6	7	8	9
н487О	-	-	-	358036.06	1186337.90	-	Метод спутниковых геодезических измерений (определений)	$Mt = \sqrt{(m_0^2 + m_1^2)}=0.1$
204	-	-	-	358029.55	1186336.90	-	Метод спутниковых геодезических измерений (определений)	$Mt = \sqrt{(m_0^2 + m_1^2)}=0.1$
н346О	-	-	-	358030.33	1186332.37	-	Метод спутниковых геодезических измерений (определений)	$Mt = \sqrt{(m_0^2 + m_1^2)}=0.1$
314	-	-	-	358031.16	1186332.48	-	Метод спутниковых геодезических измерений (определений)	$Mt = \sqrt{(m_0^2 + m_1^2)}=0.1$
313	-	-	-	358034.97	1186333.07	-	Метод спутниковых геодезических измерений (определений)	$Mt = \sqrt{(m_0^2 + m_1^2)}=0.1$
227	-	-	-	358034.93	1186333.32	-	Метод спутниковых геодезических измерений (определений)	$Mt = \sqrt{(m_0^2 + m_1^2)}=0.1$
н482О	-	-	-	358036.98	1186333.65	-	Метод спутниковых геодезических измерений (определений)	$Mt = \sqrt{(m_0^2 + m_1^2)}=0.1$
н487О	-	-	-	358036.06	1186337.90	-	Метод спутниковых геодезических измерений (определений)	$Mt = \sqrt{(m_0^2 + m_1^2)}=0.1$

2. Сведения о характеристиках объекта недвижимости с кадастровым номером : 39:15:121034:2352 :

№ п/п	Наименование характеристики	Значение характеристики
1	2	3
1.	Вид объекта недвижимости	здание
2.	Ранее присвоенный государственный учетный номер (инвентарный) здания, сооружения, объекта незавершенного строительства	-
3.	Кадастровый номер земельного участка (земельных участков), в границах которого (которых) расположены здание, сооружение, объект незавершенного строительства	39:15:121034:9
4.	Уникальный учетный номер кадастрового квартала, в границах которого расположены здание, сооружение, объект незавершенного строительства	39:15:121034
5.	Адрес здания, сооружения, объекта незавершенного строительства	-
5.1.	Сведения о местоположении здания, сооружения, объекта незавершенного строительства (при отсутствии адреса) в структурированном в соответствии с федеральной информационной адресной системой виде	-
5.2.	Дополнительные сведения о местоположении	-
6.	Иные сведения	-

3. Пояснения к сведениям об объекте недвижимости с кадастровым номером 39:15:121034:2352 :

1.	-
----	---

**Описание местоположения зданий, сооружений,
объектов незавершенного строительства на земельном участке**

**1. Сведения о характерных точках контура объекта недвижимости
с кадастровым номером : 39:15:121034:2355 :**

Система координат МСК-39, зона 1

Зона № 1

Обозначение характерных точек контура	Содержатся в Едином государственном реестре недвижимости			Определены в ходе выполнения комплексных кадастровых работ			Метод опреде ления коор динат	Формулы, примененные для расчета средней квадратической погрешности определения координат характерных точек (Mt), м, с подставленными в такие формулы значениями и итоговые (вычисленные) значения Mt, м
	Координаты, м		Ради ус, м	Координаты, м		Ради ус, м		
	X	Y	R	X	Y	R		
1	2	3	4	5	6	7	8	9
н413О	-	-	-	357993.15	1186381.47	-	Метод спутниковых геодезических измерений (определений)	$Mt = \sqrt{(m_0^2 + m_1^2)}=0.1$
н414О	-	-	-	357991.88	1186388.41	-	Метод спутниковых геодезических измерений (определений)	$Mt = \sqrt{(m_0^2 + m_1^2)}=0.1$
н415О	-	-	-	357988.09	1186387.76	-	Метод спутниковых геодезических измерений (определений)	$Mt = \sqrt{(m_0^2 + m_1^2)}=0.1$
н416О	-	-	-	357989.38	1186380.77	-	Метод спутниковых геодезических измерений (определений)	$Mt = \sqrt{(m_0^2 + m_1^2)}=0.1$
н413О	-	-	-	357993.15	1186381.47	-	Метод спутниковых геодезических измерений (определений)	$Mt = \sqrt{(m_0^2 + m_1^2)}=0.1$

**2. Сведения о характеристиках объекта недвижимости
с кадастровым номером : 39:15:121034:2355 :**

№ п/п	Наименование характеристики	Значение характеристики
1	2	3
1.	Вид объекта недвижимости	здание
2.	Ранее присвоенный государственный учетный номер (инвентарный) здания, сооружения, объекта незавершенного строительства	-
3.	Кадастровый номер земельного участка (земельных участков), в границах которого (которых) расположены здание, сооружение, объект незавершенного строительства	39:15:121034:9
4.	Уникальный учетный номер кадастрового квартала, в границах которого расположены здание, сооружение, объект незавершенного строительства	39:15:121034
5.	Адрес здания, сооружения, объекта незавершенного строительства	-

**2. Сведения о характеристиках объекта недвижимости
с кадастровым номером : 39:15:121034:2355 :**

№ п/п	Наименование характеристики	Значение характеристики
1	2	3
5.1.	Сведения о местоположении здания, сооружения, объекта незавершенного строительства (при отсутствии адреса) в структурированном в соответствии с федеральной информационной адресной системой виде	-
5.2.	Дополнительные сведения о местоположении	-
6.	Иные сведения	-

3. Пояснения к сведениям об объекте недвижимости с кадастровым номером 39:15:121034:2355 :

1.	-
----	---

**Описание местоположения зданий, сооружений,
объектов незавершенного строительства на земельном участке**

**1. Сведения о характерных точках контура объекта недвижимости
с кадастровым номером : 39:15:121034:2359 :**

Система координат МСК-39, зона 1

Зона № 1

Обозначение характерных точек контура	Содержатся в Едином государственном реестре недвижимости			Определены в ходе выполнения комплексных кадастровых работ			Метод опреде ления коор динат	Формулы, примененные для расчета средней квадратической погрешности определения координат характерных точек (Mt), м, с подставленными в такие формулы значениями и итоговые (вычисленные) значения Mt, м
	Координаты, м		Ради ус, м	Координаты, м		Ради ус, м		
	X	Y	R	X	Y	R		
1	2	3	4	5	6	7	8	9
315	-	-	-	358032.08	1186326.55	-	Метод спутниковых геодезических измерений (определений)	$Mt = \sqrt{(m_0^2 + m_1^2)}=0.1$
314	-	-	-	358031.16	1186332.48	-	Метод спутниковых геодезических измерений (определений)	$Mt = \sqrt{(m_0^2 + m_1^2)}=0.1$
н346О	-	-	-	358030.33	1186332.37	-	Метод спутниковых геодезических измерений (определений)	$Mt = \sqrt{(m_0^2 + m_1^2)}=0.1$
н347О	-	-	-	358027.06	1186331.94	-	Метод спутниковых геодезических измерений (определений)	$Mt = \sqrt{(m_0^2 + m_1^2)}=0.1$
н348О	-	-	-	358027.96	1186325.96	-	Метод спутниковых геодезических измерений (определений)	$Mt = \sqrt{(m_0^2 + m_1^2)}=0.1$
315	-	-	-	358032.08	1186326.55	-	Метод спутниковых геодезических измерений (определений)	$Mt = \sqrt{(m_0^2 + m_1^2)}=0.1$

**2. Сведения о характеристиках объекта недвижимости
с кадастровым номером : 39:15:121034:2359 :**

№ п/п	Наименование характеристики	Значение характеристики
1	2	3
1.	Вид объекта недвижимости	здание
2.	Ранее присвоенный государственный учетный номер (инвентарный) здания, сооружения, объекта незавершенного строительства	-
3.	Кадастровый номер земельного участка (земельных участков), в границах которого (которых) расположены здание, сооружение, объект незавершенного строительства	39:15:121034:9

2. Сведения о характеристиках объекта недвижимости с кадастровым номером : 39:15:121034:2359 :

№ п/п	Наименование характеристики	Значение характеристики
1	2	3
4.	Уникальный учетный номер кадастрового квартала, в границах которого расположены здание, сооружение, объект незавершенного строительства	39:15:121034
5.	Адрес здания, сооружения, объекта незавершенного строительства	-
5.1.	Сведения о местоположении здания, сооружения, объекта незавершенного строительства (при отсутствии адреса) в структурированном в соответствии с федеральной информационной адресной системой виде	-
5.2.	Дополнительные сведения о местоположении	-
6.	Иные сведения	-

3. Пояснения к сведениям об объекте недвижимости с кадастровым номером 39:15:121034:2359 :

1.	-
----	---

**Описание местоположения зданий, сооружений,
объектов незавершенного строительства на земельном участке**

**1. Сведения о характерных точках контура объекта недвижимости
с кадастровым номером : 39:15:121034:2360 :**

Система координат МСК-39, зона 1

Зона № 1

Обозначение характерных точек контура	Содержатся в Едином государственном реестре недвижимости			Определены в ходе выполнения комплексных кадастровых работ			Метод опреде ления коор динат	Формулы, примененные для расчета средней квадратической погрешности определения координат характерных точек (Mt), м, с подставленными в такие формулы значениями и итоговые (вычисленные) значения Mt, м
	Координаты, м		Ради ус, м	Координаты, м		Ради ус, м		
	X	Y	R	X	Y	R		
1	2	3	4	5	6	7	8	9
н517О	-	-	-	358017.55	1186402.77	-	Метод спутниковых геодезических измерений (определений)	$Mt = \sqrt{(m_0^2 + m_1^2)}=0.1$
н408О	-	-	-	358009.94	1186401.43	-	Метод спутниковых геодезических измерений (определений)	$Mt = \sqrt{(m_0^2 + m_1^2)}=0.1$
н520О	-	-	-	358009.11	1186406.21	-	Метод спутниковых геодезических измерений (определений)	$Mt = \sqrt{(m_0^2 + m_1^2)}=0.1$
н518О	-	-	-	358016.72	1186407.50	-	Метод спутниковых геодезических измерений (определений)	$Mt = \sqrt{(m_0^2 + m_1^2)}=0.1$
н517О	-	-	-	358017.55	1186402.77	-	Метод спутниковых геодезических измерений (определений)	$Mt = \sqrt{(m_0^2 + m_1^2)}=0.1$

**2. Сведения о характеристиках объекта недвижимости
с кадастровым номером : 39:15:121034:2360 :**

№ п/п	Наименование характеристики	Значение характеристики
1	2	3
1.	Вид объекта недвижимости	здание
2.	Ранее присвоенный государственный учетный номер (инвентарный) здания, сооружения, объекта незавершенного строительства	-
3.	Кадастровый номер земельного участка (земельных участков), в границах которого (которых) расположены здание, сооружение, объект незавершенного строительства	39:15:121034:9
4.	Уникальный учетный номер кадастрового квартала, в границах которого расположены здание, сооружение, объект незавершенного строительства	39:15:121034
5.	Адрес здания, сооружения, объекта незавершенного строительства	-

2. Сведения о характеристиках объекта недвижимости с кадастровым номером : 39:15:121034:2360 :

№ п/п	Наименование характеристики	Значение характеристики
1	2	3
5.1.	Сведения о местоположении здания, сооружения, объекта незавершенного строительства (при отсутствии адреса) в структурированном в соответствии с федеральной информационной адресной системой виде	-
5.2.	Дополнительные сведения о местоположении	-
6.	Иные сведения	-

3. Пояснения к сведениям об объекте недвижимости с кадастровым номером 39:15:121034:2360 :

1.	-
----	---

**Описание местоположения зданий, сооружений,
объектов незавершенного строительства на земельном участке**

**1. Сведения о характерных точках контура объекта недвижимости
с кадастровым номером : 39:15:121034:2548 :**

Система координат МСК-39, зона 1

Зона № 1

Обозначение характерных точек контура	Содержатся в Едином государственном реестре недвижимости			Определены в ходе выполнения комплексных кадастровых работ			Метод опреде ления коор динат	Формулы, примененные для расчета средней квадратической погрешности определения координат характерных точек (Mt), м, с подставленными в такие формулы значениями и итоговые (вычисленные) значения Mt, м
	Координаты, м		Ради ус, м	Координаты, м		Ради ус, м		
	X	Y	R	X	Y	R		
1	2	3	4	5	6	7	8	9
n136O	-	-	-	357968.97	1186260.44	-	Метод спутниковых геодезических измерений (определений)	$Mt = \sqrt{(m_0^2 + m_1^2)}=0.1$
n137O	-	-	-	357969.47	1186263.95	-	Метод спутниковых геодезических измерений (определений)	$Mt = \sqrt{(m_0^2 + m_1^2)}=0.1$
n138O	-	-	-	357963.38	1186264.79	-	Метод спутниковых геодезических измерений (определений)	$Mt = \sqrt{(m_0^2 + m_1^2)}=0.1$
n139O	-	-	-	357962.84	1186261.17	-	Метод спутниковых геодезических измерений (определений)	$Mt = \sqrt{(m_0^2 + m_1^2)}=0.1$
n136O	-	-	-	357968.97	1186260.44	-	Метод спутниковых геодезических измерений (определений)	$Mt = \sqrt{(m_0^2 + m_1^2)}=0.1$

**2. Сведения о характеристиках объекта недвижимости
с кадастровым номером : 39:15:121034:2548 :**

№ п/п	Наименование характеристики	Значение характеристики
1	2	3
1.	Вид объекта недвижимости	здание
2.	Ранее присвоенный государственный учетный номер (инвентарный) здания, сооружения, объекта незавершенного строительства	-
3.	Кадастровый номер земельного участка (земельных участков), в границах которого (которых) расположены здание, сооружение, объект незавершенного строительства	39:15:121034:9
4.	Уникальный учетный номер кадастрового квартала, в границах которого расположены здание, сооружение, объект незавершенного строительства	39:15:121034
5.	Адрес здания, сооружения, объекта незавершенного строительства	-

**2. Сведения о характеристиках объекта недвижимости
с кадастровым номером : 39:15:121034:2548 :**

№ п/п	Наименование характеристики	Значение характеристики
1	2	3
5.1.	Сведения о местоположении здания, сооружения, объекта незавершенного строительства (при отсутствии адреса) в структурированном в соответствии с федеральной информационной адресной системой виде	-
5.2.	Дополнительные сведения о местоположении	-
6.	Иные сведения	-

3. Пояснения к сведениям об объекте недвижимости с кадастровым номером 39:15:121034:2548 :

1.	-
----	---

**Описание местоположения зданий, сооружений,
объектов незавершенного строительства на земельном участке**

**1. Сведения о характерных точках контура объекта недвижимости
с кадастровым номером : 39:15:121034:2554 :**

Система координат МСК-39, зона 1

Зона № 1

Обозначение характерных точек контура	Содержатся в Едином государственном реестре недвижимости			Определены в ходе выполнения комплексных кадастровых работ			Метод опреде ления коор динат	Формулы, примененные для расчета средней квадратической погрешности определения координат характерных точек (Mt), м, с подставленными в такие формулы значениями и итоговые (вычисленные) значения Mt, м
	Координаты, м		Ради ус, м	Координаты, м		Ради ус, м		
	X	Y	R	X	Y	R		
1	2	3	4	5	6	7	8	9
49	-	-	-	357938.75	1186181.56	-	Метод спутниковых геодезических измерений (определений)	$Mt = \sqrt{(m_0^2 + m_1^2)}=0.1$
52	-	-	-	357931.28	1186182.40	-	Метод спутниковых геодезических измерений (определений)	$Mt = \sqrt{(m_0^2 + m_1^2)}=0.1$
140	-	-	-	357930.88	1186178.90	-	Метод спутниковых геодезических измерений (определений)	$Mt = \sqrt{(m_0^2 + m_1^2)}=0.1$
н1012О	-	-	-	357938.30	1186177.97	-	Метод спутниковых геодезических измерений (определений)	$Mt = \sqrt{(m_0^2 + m_1^2)}=0.1$
49	-	-	-	357938.75	1186181.56	-	Метод спутниковых геодезических измерений (определений)	$Mt = \sqrt{(m_0^2 + m_1^2)}=0.1$

**2. Сведения о характеристиках объекта недвижимости
с кадастровым номером : 39:15:121034:2554 :**

№ п/п	Наименование характеристики	Значение характеристики
1	2	3
1.	Вид объекта недвижимости	здание
2.	Ранее присвоенный государственный учетный номер (инвентарный) здания, сооружения, объекта незавершенного строительства	-
3.	Кадастровый номер земельного участка (земельных участков), в границах которого (которых) расположены здание, сооружение, объект незавершенного строительства	39:15:121034:9
4.	Уникальный учетный номер кадастрового квартала, в границах которого расположены здание, сооружение, объект незавершенного строительства	39:15:121034
5.	Адрес здания, сооружения, объекта незавершенного строительства	-

2. Сведения о характеристиках объекта недвижимости с кадастровым номером : 39:15:121034:2554 :

№ п/п	Наименование характеристики	Значение характеристики
1	2	3
5.1.	Сведения о местоположении здания, сооружения, объекта незавершенного строительства (при отсутствии адреса) в структурированном в соответствии с федеральной информационной адресной системой виде	-
5.2.	Дополнительные сведения о местоположении	-
6.	Иные сведения	-

3. Пояснения к сведениям об объекте недвижимости с кадастровым номером 39:15:121034:2554 :

1.	-
----	---

**Описание местоположения зданий, сооружений,
объектов незавершенного строительства на земельном участке**

**1. Сведения о характерных точках контура объекта недвижимости
с кадастровым номером : 39:15:121034:2559 :**

Система координат МСК-39, зона 1

Зона № 1

Обозначение характерных точек контура	Содержатся в Едином государственном реестре недвижимости			Определены в ходе выполнения комплексных кадастровых работ			Метод опреде ления коор динат	Формулы, примененные для расчета средней квадратической погрешности определения координат характерных точек (Mt), м, с подставленными в такие формулы значениями и итоговые (вычисленные) значения Mt, м
	Координаты, м		Ради ус, м	Координаты, м		Ради ус, м		
	X	Y	R	X	Y	R		
1	2	3	4	5	6	7	8	9
н113О	-	-	-	358024.41	1186304.66	-	Метод спутниковых геодезических измерений (определений)	$Mt = \sqrt{(m_0^2 + m_1^2)}=0.1$
н114О	-	-	-	358023.34	1186310.73	-	Метод спутниковых геодезических измерений (определений)	$Mt = \sqrt{(m_0^2 + m_1^2)}=0.1$
н115О	-	-	-	358023.30	1186310.91	-	Метод спутниковых геодезических измерений (определений)	$Mt = \sqrt{(m_0^2 + m_1^2)}=0.1$
н116О	-	-	-	358019.50	1186310.25	-	Метод спутниковых геодезических измерений (определений)	$Mt = \sqrt{(m_0^2 + m_1^2)}=0.1$
н117О	-	-	-	358019.56	1186309.91	-	Метод спутниковых геодезических измерений (определений)	$Mt = \sqrt{(m_0^2 + m_1^2)}=0.1$
н118О	-	-	-	358020.62	1186304.04	-	Метод спутниковых геодезических измерений (определений)	$Mt = \sqrt{(m_0^2 + m_1^2)}=0.1$
н113О	-	-	-	358024.41	1186304.66	-	Метод спутниковых геодезических измерений (определений)	$Mt = \sqrt{(m_0^2 + m_1^2)}=0.1$

**2. Сведения о характеристиках объекта недвижимости
с кадастровым номером : 39:15:121034:2559 :**

№ п/п	Наименование характеристики	Значение характеристики
1	2	3
1.	Вид объекта недвижимости	здание

2. Сведения о характеристиках объекта недвижимости с кадастровым номером : 39:15:121034:2559 :

№ п/п	Наименование характеристики	Значение характеристики
1	2	3
2.	Ранее присвоенный государственный учетный номер (инвентарный) здания, сооружения, объекта незавершенного строительства	-
3.	Кадастровый номер земельного участка (земельных участков), в границах которого (которых) расположены здание, сооружение, объект незавершенного строительства	39:15:121034:9
4.	Уникальный учетный номер кадастрового квартала, в границах которого расположены здание, сооружение, объект незавершенного строительства	39:15:121034
5.	Адрес здания, сооружения, объекта незавершенного строительства	-
5.1.	Сведения о местоположении здания, сооружения, объекта незавершенного строительства (при отсутствии адреса) в структурированном в соответствии с федеральной информационной адресной системой виде	-
5.2.	Дополнительные сведения о местоположении	-
6.	Иные сведения	-

3. Пояснения к сведениям об объекте недвижимости с кадастровым номером 39:15:121034:2559 :

1.	-
----	---

**Описание местоположения зданий, сооружений,
объектов незавершенного строительства на земельном участке**

**1. Сведения о характерных точках контура объекта недвижимости
с кадастровым номером : 39:15:121034:2562 :**

Система координат МСК-39, зона 1

Зона № 1

Обозначение характерных точек контура	Содержатся в Едином государственном реестре недвижимости			Определены в ходе выполнения комплексных кадастровых работ			Метод опреде ления коор динат	Формулы, примененные для расчета средней квадратической погрешности определения координат характерных точек (Mt), м, с подставленными в такие формулы значениями и итоговые (вычисленные) значения Mt, м
	Координаты, м		Ради ус, м	Координаты, м		Ради ус, м		
	X	Y	R	X	Y	R		
1	2	3	4	5	6	7	8	9
135	357932.80	1186194.28	-	357932.74	1186194.29	-	Метод спутниковых геодезических измерений (определений)	$Mt = \sqrt{(m_0^2 + m_1^2)}=0.1$
182	357932.31	1186190.06	-	357932.31	1186190.06	-	Метод спутниковых геодезических измерений (определений)	$Mt = \sqrt{(m_0^2 + m_1^2)}=0.1$
183	357939.97	1186189.17	-	357939.97	1186189.17	-	Метод спутниковых геодезических измерений (определений)	$Mt = \sqrt{(m_0^2 + m_1^2)}=0.1$
136	357940.46	1186193.39	-	357940.46	1186193.39	-	Метод спутниковых геодезических измерений (определений)	$Mt = \sqrt{(m_0^2 + m_1^2)}=0.1$
135	357932.80	1186194.28	-	357932.74	1186194.29	-	Метод спутниковых геодезических измерений (определений)	$Mt = \sqrt{(m_0^2 + m_1^2)}=0.1$

**2. Сведения о характеристиках объекта недвижимости
с кадастровым номером : 39:15:121034:2562 :**

№ п/п	Наименование характеристики	Значение характеристики
1	2	3
1.	Вид объекта недвижимости	здание
2.	Ранее присвоенный государственный учетный номер (инвентарный) здания, сооружения, объекта незавершенного строительства	-
3.	Кадастровый номер земельного участка (земельных участков), в границах которого (которых) расположены здание, сооружение, объект незавершенного строительства	39:15:121034:9
4.	Уникальный учетный номер кадастрового квартала, в границах которого расположены здание, сооружение, объект незавершенного строительства	39:15:121034
5.	Адрес здания, сооружения, объекта незавершенного строительства	-

**2. Сведения о характеристиках объекта недвижимости
с кадастровым номером : 39:15:121034:2562 :**

№ п/п	Наименование характеристики	Значение характеристики
1	2	3
5.1.	Сведения о местоположении здания, сооружения, объекта незавершенного строительства (при отсутствии адреса) в структурированном в соответствии с федеральной информационной адресной системой виде	-
5.2.	Дополнительные сведения о местоположении	-
6.	Иные сведения	-

3. Пояснения к сведениям об объекте недвижимости с кадастровым номером 39:15:121034:2562 :

1.	-
----	---

**Описание местоположения зданий, сооружений,
объектов незавершенного строительства на земельном участке**

**1. Сведения о характерных точках контура объекта недвижимости
с кадастровым номером : 39:15:121034:2564 :**

Система координат МСК-39, зона 1

Зона № 1

Обозначение характерных точек контура	Содержатся в Едином государственном реестре недвижимости			Определены в ходе выполнения комплексных кадастровых работ			Метод опреде ления коор динат	Формулы, примененные для расчета средней квадратической погрешности определения координат характерных точек (Mt), м, с подставленными в такие формулы значениями и итоговые (вычисленные) значения Mt, м
	Координаты, м		Ради ус, м	Координаты, м		Ради ус, м		
	X	Y	R	X	Y	R		
1	2	3	4	5	6	7	8	9
150	357942.58	1186211.07	-	357942.58	1186211.07	-	Метод спутниковых геодезических измерений (определений)	$Mt = \sqrt{(m_0^2 + m_1^2)}=0.1$
184	357942.81	1186215.47	-	357942.77	1186215.40	-	Метод спутниковых геодезических измерений (определений)	$Mt = \sqrt{(m_0^2 + m_1^2)}=0.1$
185	357935.73	1186215.55	-	357935.73	1186215.55	-	Метод спутниковых геодезических измерений (определений)	$Mt = \sqrt{(m_0^2 + m_1^2)}=0.1$
151	357935.56	1186211.28	-	357935.56	1186211.32	-	Метод спутниковых геодезических измерений (определений)	$Mt = \sqrt{(m_0^2 + m_1^2)}=0.1$
150	357942.58	1186211.07	-	357942.58	1186211.07	-	Метод спутниковых геодезических измерений (определений)	$Mt = \sqrt{(m_0^2 + m_1^2)}=0.1$

**2. Сведения о характеристиках объекта недвижимости
с кадастровым номером : 39:15:121034:2564 :**

№ п/п	Наименование характеристики	Значение характеристики
1	2	3
1.	Вид объекта недвижимости	здание
2.	Ранее присвоенный государственный учетный номер (инвентарный) здания, сооружения, объекта незавершенного строительства	-
3.	Кадастровый номер земельного участка (земельных участков), в границах которого (которых) расположены здание, сооружение, объект незавершенного строительства	39:15:121034:3357
4.	Уникальный учетный номер кадастрового квартала, в границах которого расположены здание, сооружение, объект незавершенного строительства	39:15:121034
5.	Адрес здания, сооружения, объекта незавершенного строительства	-

2. Сведения о характеристиках объекта недвижимости с кадастровым номером : 39:15:121034:2564 :

№ п/п	Наименование характеристики	Значение характеристики
1	2	3
5.1.	Сведения о местоположении здания, сооружения, объекта незавершенного строительства (при отсутствии адреса) в структурированном в соответствии с федеральной информационной адресной системой виде	-
5.2.	Дополнительные сведения о местоположении	-
6.	Иные сведения	-

3. Пояснения к сведениям об объекте недвижимости с кадастровым номером 39:15:121034:2564 :

1.	-
----	---

**Описание местоположения зданий, сооружений,
объектов незавершенного строительства на земельном участке**

**1. Сведения о характерных точках контура объекта недвижимости
с кадастровым номером : 39:15:121034:2565 :**

Система координат МСК-39, зона 1

Зона № 1

Обозначение характерных точек контура	Содержатся в Едином государственном реестре недвижимости			Определены в ходе выполнения комплексных кадастровых работ			Метод опреде ления коор динат	Формулы, примененные для расчета средней квадратической погрешности определения координат характерных точек (Mt), м, с подставленными в такие формулы значениями и итоговые (вычисленные) значения Mt, м
	Координаты, м		Ради ус, м	Координаты, м		Ради ус, м		
	X	Y	R	X	Y	R		
1	2	3	4	5	6	7	8	9
186	357946.57	1186265.37	-	357946.57	1186265.37	-	Метод спутниковых геодезических измерений (определений)	$Mt = \sqrt{(m_0^2 + m_1^2)}=0.1$
187	357946.27	1186270.09	-	357946.27	1186270.09	-	Метод спутниковых геодезических измерений (определений)	$Mt = \sqrt{(m_0^2 + m_1^2)}=0.1$
188	357941.64	1186269.54	-	357941.64	1186269.54	-	Метод спутниковых геодезических измерений (определений)	$Mt = \sqrt{(m_0^2 + m_1^2)}=0.1$
н1013О	-	-	-	357934.77	1186268.93	-	Метод спутниковых геодезических измерений (определений)	$Mt = \sqrt{(m_0^2 + m_1^2)}=0.1$
189	357934.76	1186268.93	-	357934.64	1186268.92	-	Метод спутниковых геодезических измерений (определений)	$Mt = \sqrt{(m_0^2 + m_1^2)}=0.1$
190	357934.93	1186265.07	-	357934.86	1186265.06	-	Метод спутниковых геодезических измерений (определений)	$Mt = \sqrt{(m_0^2 + m_1^2)}=0.1$
190	-	-	-	357935.03	1186265.07	-	Метод спутниковых геодезических измерений (определений)	$Mt = \sqrt{(m_0^2 + m_1^2)}=0.1$
191	357935.03	1186265.07	-	357941.77	1186265.43	-	Метод спутниковых геодезических измерений (определений)	$Mt = \sqrt{(m_0^2 + m_1^2)}=0.1$
192	357941.77	1186265.43	-	357941.78	1186265.16	-	Метод спутниковых геодезических измерений (определений)	$Mt = \sqrt{(m_0^2 + m_1^2)}=0.1$
192	357941.78	1186265.16	-	-	-	-	-	-

1. Сведения о характерных точках контура объекта недвижимости с кадастровым номером : 39:15:121034:2565 :								
Система координат МСК-39, зона 1							Зона № 1	
Обозначение характерных точек контура	Содержатся в Едином государственном реестре недвижимости			Определены в ходе выполнения комплексных кадастровых работ			Метод определения координат	Формулы, примененные для расчета средней квадратической погрешности определения координат характерных точек (Mt), м, с подставленными в такие формулы значениями и итоговые (вычисленные) значения Mt, м
	Координаты, м		Радиус, м	Координаты, м		Радиус, м		
	X	Y	R	X	Y	R		
1	2	3	4	5	6	7	8	9
186	357946.57	1186265.37	-	357946.57	1186265.37	-	Метод спутниковых геодезических измерений (определений)	$Mt = \sqrt{(m_0^2 + m_1^2)} = 0.1$
2. Сведения о характеристиках объекта недвижимости с кадастровым номером : 39:15:121034:2565 :								
№ п/п	Наименование характеристики						Значение характеристики	
1	2						3	
1.	Вид объекта недвижимости						здание	
2.	Ранее присвоенный государственный учетный номер (инвентарный) здания, сооружения, объекта незавершенного строительства						-	
3.	Кадастровый номер земельного участка (земельных участков), в границах которого (которых) расположены здание, сооружение, объект незавершенного строительства						39:15:121034:3467	
4.	Уникальный учетный номер кадастрового квартала, в границах которого расположены здание, сооружение, объект незавершенного строительства						39:15:121034	
5.	Адрес здания, сооружения, объекта незавершенного строительства						-	
5.1.	Сведения о местоположении здания, сооружения, объекта незавершенного строительства (при отсутствии адреса) в структурированном в соответствии с федеральной информационной адресной системой виде						-	
5.2.	Дополнительные сведения о местоположении						-	
6.	Иные сведения						-	
3. Пояснения к сведениям об объекте недвижимости с кадастровым номером 39:15:121034:2565 :								
1.	-							

**Описание местоположения зданий, сооружений,
объектов незавершенного строительства на земельном участке**

**1. Сведения о характерных точках контура объекта недвижимости
с кадастровым номером : 39:15:121034:2566 :**

Система координат МСК-39, зона 1

Зона № 1

Обозначение характерных точек контура	Содержатся в Едином государственном реестре недвижимости			Определены в ходе выполнения комплексных кадастровых работ			Метод опреде ления коор динат	Формулы, примененные для расчета средней квадратической погрешности определения координат характерных точек (Mt), м, с подставленными в такие формулы значениями и итоговые (вычисленные) значения Mt, м
	Координаты, м		Ради ус, м	Координаты, м		Ради ус, м		
	X	Y	R	X	Y	R		
1	2	3	4	5	6	7	8	9
н225О	-	-	-	357934.25	1186335.73	-	Метод спутниковых геодезических измерений (определений)	$Mt = \sqrt{(m_0^2 + m_1^2)}=0.1$
301	-	-	-	357933.83	1186335.67	-	Метод спутниковых геодезических измерений (определений)	$Mt = \sqrt{(m_0^2 + m_1^2)}=0.1$
304	-	-	-	357926.83	1186334.52	-	Метод спутниковых геодезических измерений (определений)	$Mt = \sqrt{(m_0^2 + m_1^2)}=0.1$
н222О	-	-	-	357927.58	1186330.23	-	Метод спутниковых геодезических измерений (определений)	$Mt = \sqrt{(m_0^2 + m_1^2)}=0.1$
н221О	-	-	-	357935.01	1186331.40	-	Метод спутниковых геодезических измерений (определений)	$Mt = \sqrt{(m_0^2 + m_1^2)}=0.1$
н225О	-	-	-	357934.25	1186335.73	-	Метод спутниковых геодезических измерений (определений)	$Mt = \sqrt{(m_0^2 + m_1^2)}=0.1$

**2. Сведения о характеристиках объекта недвижимости
с кадастровым номером : 39:15:121034:2566 :**

№ п/п	Наименование характеристики	Значение характеристики
1	2	3
1.	Вид объекта недвижимости	здание
2.	Ранее присвоенный государственный учетный номер (инвентарный) здания, сооружения, объекта незавершенного строительства	-
3.	Кадастровый номер земельного участка (земельных участков), в границах которого (которых) расположены здание, сооружение, объект незавершенного строительства	39:15:121034:9

2. Сведения о характеристиках объекта недвижимости с кадастровым номером : 39:15:121034:2566 :

№ п/п	Наименование характеристики	Значение характеристики
1	2	3
4.	Уникальный учетный номер кадастрового квартала, в границах которого расположены здание, сооружение, объект незавершенного строительства	39:15:121034
5.	Адрес здания, сооружения, объекта незавершенного строительства	-
5.1.	Сведения о местоположении здания, сооружения, объекта незавершенного строительства (при отсутствии адреса) в структурированном в соответствии с федеральной информационной адресной системой виде	-
5.2.	Дополнительные сведения о местоположении	-
6.	Иные сведения	-

3. Пояснения к сведениям об объекте недвижимости с кадастровым номером 39:15:121034:2566 :

1.	-
----	---

**Описание местоположения зданий, сооружений,
объектов незавершенного строительства на земельном участке**

**1. Сведения о характерных точках контура объекта недвижимости
с кадастровым номером : 39:15:121034:2570 :**

Система координат МСК-39, зона 1

Зона № 1

Обозначение характерных точек контура	Содержатся в Едином государственном реестре недвижимости			Определены в ходе выполнения комплексных кадастровых работ			Метод опреде ления коор динат	Формулы, примененные для расчета средней квадратической погрешности определения координат характерных точек (Mt), м, с подставленными в такие формулы значениями и итоговые (вычисленные) значения Mt, м
	Координаты, м		Ради ус, м	Координаты, м		Ради ус, м		
	X	Y	R	X	Y	R		
1	2	3	4	5	6	7	8	9
н385О	-	-	-	357972.84	1186353.34	-	Метод спутниковых геодезических измерений (определений)	$Mt = \sqrt{(m_0^2 + m_1^2)}=0.1$
н386О	-	-	-	357974.10	1186346.82	-	Метод спутниковых геодезических измерений (определений)	$Mt = \sqrt{(m_0^2 + m_1^2)}=0.1$
н384О	-	-	-	357977.63	1186347.57	-	Метод спутниковых геодезических измерений (определений)	$Mt = \sqrt{(m_0^2 + m_1^2)}=0.1$
н383О	-	-	-	357976.38	1186354.02	-	Метод спутниковых геодезических измерений (определений)	$Mt = \sqrt{(m_0^2 + m_1^2)}=0.1$
н385О	-	-	-	357972.84	1186353.34	-	Метод спутниковых геодезических измерений (определений)	$Mt = \sqrt{(m_0^2 + m_1^2)}=0.1$

**2. Сведения о характеристиках объекта недвижимости
с кадастровым номером : 39:15:121034:2570 :**

№ п/п	Наименование характеристики	Значение характеристики
1	2	3
1.	Вид объекта недвижимости	здание
2.	Ранее присвоенный государственный учетный номер (инвентарный) здания, сооружения, объекта незавершенного строительства	-
3.	Кадастровый номер земельного участка (земельных участков), в границах которого (которых) расположены здание, сооружение, объект незавершенного строительства	39:15:121034:9
4.	Уникальный учетный номер кадастрового квартала, в границах которого расположены здание, сооружение, объект незавершенного строительства	39:15:121034
5.	Адрес здания, сооружения, объекта незавершенного строительства	-

2. Сведения о характеристиках объекта недвижимости с кадастровым номером : 39:15:121034:2570 :

№ п/п	Наименование характеристики	Значение характеристики
1	2	3
5.1.	Сведения о местоположении здания, сооружения, объекта незавершенного строительства (при отсутствии адреса) в структурированном в соответствии с федеральной информационной адресной системой виде	-
5.2.	Дополнительные сведения о местоположении	-
6.	Иные сведения	-

3. Пояснения к сведениям об объекте недвижимости с кадастровым номером 39:15:121034:2570 :

1.	-
----	---

**Описание местоположения зданий, сооружений,
объектов незавершенного строительства на земельном участке**

**1. Сведения о характерных точках контура объекта недвижимости
с кадастровым номером : 39:15:121034:2571 :**

Система координат МСК-39, зона 1

Зона № 1

Обозначение характерных точек контура	Содержатся в Едином государственном реестре недвижимости			Определены в ходе выполнения комплексных кадастровых работ			Метод опреде ления коор динат	Формулы, примененные для расчета средней квадратической погрешности определения координат характерных точек (Mt), м, с подставленными в такие формулы значениями и итоговые (вычисленные) значения Mt, м
	Координаты, м		Ради ус, м	Координаты, м		Ради ус, м		
	X	Y	R	X	Y	R		
1	2	3	4	5	6	7	8	9
н383О	-	-	-	357976.38	1186354.02	-	Метод спутниковых геодезических измерений (определений)	$Mt = \sqrt{(m_0^2 + m_1^2)}=0.1$
н384О	-	-	-	357977.63	1186347.57	-	Метод спутниковых геодезических измерений (определений)	$Mt = \sqrt{(m_0^2 + m_1^2)}=0.1$
н382О	-	-	-	357980.99	1186348.25	-	Метод спутниковых геодезических измерений (определений)	$Mt = \sqrt{(m_0^2 + m_1^2)}=0.1$
н381О	-	-	-	357979.75	1186354.67	-	Метод спутниковых геодезических измерений (определений)	$Mt = \sqrt{(m_0^2 + m_1^2)}=0.1$
н383О	-	-	-	357976.38	1186354.02	-	Метод спутниковых геодезических измерений (определений)	$Mt = \sqrt{(m_0^2 + m_1^2)}=0.1$

**2. Сведения о характеристиках объекта недвижимости
с кадастровым номером : 39:15:121034:2571 :**

№ п/п	Наименование характеристики	Значение характеристики
1	2	3
1.	Вид объекта недвижимости	здание
2.	Ранее присвоенный государственный учетный номер (инвентарный) здания, сооружения, объекта незавершенного строительства	-
3.	Кадастровый номер земельного участка (земельных участков), в границах которого (которых) расположены здание, сооружение, объект незавершенного строительства	39:15:121034:9
4.	Уникальный учетный номер кадастрового квартала, в границах которого расположены здание, сооружение, объект незавершенного строительства	39:15:121034
5.	Адрес здания, сооружения, объекта незавершенного строительства	-

2. Сведения о характеристиках объекта недвижимости с кадастровым номером : 39:15:121034:2571 :

№ п/п	Наименование характеристики	Значение характеристики
1	2	3
5.1.	Сведения о местоположении здания, сооружения, объекта незавершенного строительства (при отсутствии адреса) в структурированном в соответствии с федеральной информационной адресной системой виде	-
5.2.	Дополнительные сведения о местоположении	-
6.	Иные сведения	-

3. Пояснения к сведениям об объекте недвижимости с кадастровым номером 39:15:121034:2571 :

1.	-
----	---

**Описание местоположения зданий, сооружений,
объектов незавершенного строительства на земельном участке**

**1. Сведения о характерных точках контура объекта недвижимости
с кадастровым номером : 39:15:121034:2575 :**

Система координат МСК-39, зона 1

Зона № 1

Обозначение характерных точек контура	Содержатся в Едином государственном реестре недвижимости			Определены в ходе выполнения комплексных кадастровых работ			Метод опреде ления коор динат	Формулы, примененные для расчета средней квадратической погрешности определения координат характерных точек (Mt), м, с подставленными в такие формулы значениями и итоговые (вычисленные) значения Mt, м
	Координаты, м		Ради ус, м	Координаты, м		Ради ус, м		
	X	Y	R	X	Y	R		
1	2	3	4	5	6	7	8	9
н238О	-	-	-	357927.56	1186374.33	-	Метод спутниковых геодезических измерений (определений)	$Mt = \sqrt{(m_0^2 + m_1^2)}=0.1$
н1014О	-	-	-	357919.79	1186372.88	-	Метод спутниковых геодезических измерений (определений)	$Mt = \sqrt{(m_0^2 + m_1^2)}=0.1$
н236О	-	-	-	357920.46	1186369.21	-	Метод спутниковых геодезических измерений (определений)	$Mt = \sqrt{(m_0^2 + m_1^2)}=0.1$
н235О	-	-	-	357928.26	1186370.66	-	Метод спутниковых геодезических измерений (определений)	$Mt = \sqrt{(m_0^2 + m_1^2)}=0.1$
н238О	-	-	-	357927.56	1186374.33	-	Метод спутниковых геодезических измерений (определений)	$Mt = \sqrt{(m_0^2 + m_1^2)}=0.1$

**2. Сведения о характеристиках объекта недвижимости
с кадастровым номером : 39:15:121034:2575 :**

№ п/п	Наименование характеристики	Значение характеристики
1	2	3
1.	Вид объекта недвижимости	здание
2.	Ранее присвоенный государственный учетный номер (инвентарный) здания, сооружения, объекта незавершенного строительства	-
3.	Кадастровый номер земельного участка (земельных участков), в границах которого (которых) расположены здание, сооружение, объект незавершенного строительства	39:15:121034:9
4.	Уникальный учетный номер кадастрового квартала, в границах которого расположены здание, сооружение, объект незавершенного строительства	39:15:121034
5.	Адрес здания, сооружения, объекта незавершенного строительства	-

**2. Сведения о характеристиках объекта недвижимости
с кадастровым номером : 39:15:121034:2575 :**

№ п/п	Наименование характеристики	Значение характеристики
1	2	3
5.1.	Сведения о местоположении здания, сооружения, объекта незавершенного строительства (при отсутствии адреса) в структурированном в соответствии с федеральной информационной адресной системой виде	-
5.2.	Дополнительные сведения о местоположении	-
6.	Иные сведения	-

3. Пояснения к сведениям об объекте недвижимости с кадастровым номером 39:15:121034:2575 :

1.	-
----	---

**Описание местоположения зданий, сооружений,
объектов незавершенного строительства на земельном участке**

**1. Сведения о характерных точках контура объекта недвижимости
с кадастровым номером : 39:15:121034:2576 :**

Система координат МСК-39, зона 1

Зона № 1

Обозначение характерных точек контура	Содержатся в Едином государственном реестре недвижимости			Определены в ходе выполнения комплексных кадастровых работ			Метод опреде ления коор динат	Формулы, примененные для расчета средней квадратической погрешности определения координат характерных точек (Mt), м, с подставленными в такие формулы значениями и итоговые (вычисленные) значения Mt, м
	Координаты, м		Ради ус, м	Координаты, м		Ради ус, м		
	X	Y	R	X	Y	R		
1	2	3	4	5	6	7	8	9
h124O	-	-	-	357956.74	1186179.58	-	Метод спутниковых геодезических измерений (определений)	$Mt = \sqrt{(m_0^2 + m_1^2)}=0.1$
h125O	-	-	-	357956.83	1186179.56	-	Метод спутниковых геодезических измерений (определений)	$Mt = \sqrt{(m_0^2 + m_1^2)}=0.1$
h121O	-	-	-	357957.36	1186182.99	-	Метод спутниковых геодезических измерений (определений)	$Mt = \sqrt{(m_0^2 + m_1^2)}=0.1$
h122O	-	-	-	357951.34	1186183.76	-	Метод спутниковых геодезических измерений (определений)	$Mt = \sqrt{(m_0^2 + m_1^2)}=0.1$
h123O	-	-	-	357950.84	1186180.56	-	Метод спутниковых геодезических измерений (определений)	$Mt = \sqrt{(m_0^2 + m_1^2)}=0.1$
h124O	-	-	-	357956.74	1186179.58	-	Метод спутниковых геодезических измерений (определений)	$Mt = \sqrt{(m_0^2 + m_1^2)}=0.1$

**2. Сведения о характеристиках объекта недвижимости
с кадастровым номером : 39:15:121034:2576 :**

№ п/п	Наименование характеристики	Значение характеристики
1	2	3
1.	Вид объекта недвижимости	здание
2.	Ранее присвоенный государственный учетный номер (инвентарный) здания, сооружения, объекта незавершенного строительства	-
3.	Кадастровый номер земельного участка (земельных участков), в границах которого (которых) расположены здание, сооружение, объект незавершенного строительства	39:15:121034:9

2. Сведения о характеристиках объекта недвижимости с кадастровым номером : 39:15:121034:2576 :

№ п/п	Наименование характеристики	Значение характеристики
1	2	3
4.	Уникальный учетный номер кадастрового квартала, в границах которого расположены здание, сооружение, объект незавершенного строительства	39:15:121034
5.	Адрес здания, сооружения, объекта незавершенного строительства	-
5.1.	Сведения о местоположении здания, сооружения, объекта незавершенного строительства (при отсутствии адреса) в структурированном в соответствии с федеральной информационной адресной системой виде	-
5.2.	Дополнительные сведения о местоположении	-
6.	Иные сведения	-

3. Пояснения к сведениям об объекте недвижимости с кадастровым номером 39:15:121034:2576 :

1.	-
----	---

**Описание местоположения зданий, сооружений,
объектов незавершенного строительства на земельном участке**

**1. Сведения о характерных точках контура объекта недвижимости
с кадастровым номером : 39:15:121034:2577 :**

Система координат МСК-39, зона 1

Зона № 1

Обозначение характерных точек контура	Содержатся в Едином государственном реестре недвижимости			Определены в ходе выполнения комплексных кадастровых работ			Метод опреде ления коор динат	Формулы, примененные для расчета средней квадратической погрешности определения координат характерных точек (Mt), м, с подставленными в такие формулы значениями и итоговые (вычисленные) значения Mt, м
	Координаты, м		Ради ус, м	Координаты, м		Ради ус, м		
	X	Y	R	X	Y	R		
1	2	3	4	5	6	7	8	9
н381О	-	-	-	357979.75	1186354.67	-	Метод спутниковых геодезических измерений (определений)	$Mt = \sqrt{(m_0^2 + m_1^2)}=0.1$
н382О	-	-	-	357980.99	1186348.25	-	Метод спутниковых геодезических измерений (определений)	$Mt = \sqrt{(m_0^2 + m_1^2)}=0.1$
н380О	-	-	-	357984.20	1186348.89	-	Метод спутниковых геодезических измерений (определений)	$Mt = \sqrt{(m_0^2 + m_1^2)}=0.1$
н379О	-	-	-	357982.97	1186355.29	-	Метод спутниковых геодезических измерений (определений)	$Mt = \sqrt{(m_0^2 + m_1^2)}=0.1$
н381О	-	-	-	357979.75	1186354.67	-	Метод спутниковых геодезических измерений (определений)	$Mt = \sqrt{(m_0^2 + m_1^2)}=0.1$

**2. Сведения о характеристиках объекта недвижимости
с кадастровым номером : 39:15:121034:2577 :**

№ п/п	Наименование характеристики	Значение характеристики
1	2	3
1.	Вид объекта недвижимости	здание
2.	Ранее присвоенный государственный учетный номер (инвентарный) здания, сооружения, объекта незавершенного строительства	-
3.	Кадастровый номер земельного участка (земельных участков), в границах которого (которых) расположены здание, сооружение, объект незавершенного строительства	39:15:121034:9
4.	Уникальный учетный номер кадастрового квартала, в границах которого расположены здание, сооружение, объект незавершенного строительства	39:15:121034
5.	Адрес здания, сооружения, объекта незавершенного строительства	-

**2. Сведения о характеристиках объекта недвижимости
с кадастровым номером : 39:15:121034:2577 :**

№ п/п	Наименование характеристики	Значение характеристики
1	2	3
5.1.	Сведения о местоположении здания, сооружения, объекта незавершенного строительства (при отсутствии адреса) в структурированном в соответствии с федеральной информационной адресной системой виде	-
5.2.	Дополнительные сведения о местоположении	-
6.	Иные сведения	-

3. Пояснения к сведениям об объекте недвижимости с кадастровым номером 39:15:121034:2577 :

1.	-
----	---

**Описание местоположения зданий, сооружений,
объектов незавершенного строительства на земельном участке**

**1. Сведения о характерных точках контура объекта недвижимости
с кадастровым номером : 39:15:121034:2579 :**

Система координат МСК-39, зона 1

Зона № 1

Обозначение характерных точек контура	Содержатся в Едином государственном реестре недвижимости			Определены в ходе выполнения комплексных кадастровых работ			Метод опреде ления коор динат	Формулы, примененные для расчета средней квадратической погрешности определения координат характерных точек (Mt), м, с подставленными в такие формулы значениями и итоговые (вычисленные) значения Mt, м
	Координаты, м		Ради ус, м	Координаты, м		Ради ус, м		
	X	Y	R	X	Y	R		
1	2	3	4	5	6	7	8	9
н190О	-	-	-	357946.13	1186223.14	-	Метод спутниковых геодезических измерений (определений)	$Mt = \sqrt{(m_0^2 + m_1^2)}=0.1$
н191О	-	-	-	357940.38	1186223.26	-	Метод спутниковых геодезических измерений (определений)	$Mt = \sqrt{(m_0^2 + m_1^2)}=0.1$
601	-	-	-	357940.27	1186219.43	-	Метод спутниковых геодезических измерений (определений)	$Mt = \sqrt{(m_0^2 + m_1^2)}=0.1$
260	-	-	-	357945.96	1186219.35	-	Метод спутниковых геодезических измерений (определений)	$Mt = \sqrt{(m_0^2 + m_1^2)}=0.1$
н190О	-	-	-	357946.13	1186223.14	-	Метод спутниковых геодезических измерений (определений)	$Mt = \sqrt{(m_0^2 + m_1^2)}=0.1$

**2. Сведения о характеристиках объекта недвижимости
с кадастровым номером : 39:15:121034:2579 :**

№ п/п	Наименование характеристики	Значение характеристики
1	2	3
1.	Вид объекта недвижимости	здание
2.	Ранее присвоенный государственный учетный номер (инвентарный) здания, сооружения, объекта незавершенного строительства	-
3.	Кадастровый номер земельного участка (земельных участков), в границах которого (которых) расположены здание, сооружение, объект незавершенного строительства	39:15:121034:9
4.	Уникальный учетный номер кадастрового квартала, в границах которого расположены здание, сооружение, объект незавершенного строительства	39:15:121034
5.	Адрес здания, сооружения, объекта незавершенного строительства	-

2. Сведения о характеристиках объекта недвижимости с кадастровым номером : 39:15:121034:2579 :

№ п/п	Наименование характеристики	Значение характеристики
1	2	3
5.1.	Сведения о местоположении здания, сооружения, объекта незавершенного строительства (при отсутствии адреса) в структурированном в соответствии с федеральной информационной адресной системой виде	-
5.2.	Дополнительные сведения о местоположении	-
6.	Иные сведения	-

3. Пояснения к сведениям об объекте недвижимости с кадастровым номером 39:15:121034:2579 :

1.	-
----	---

**Описание местоположения зданий, сооружений,
объектов незавершенного строительства на земельном участке**

**1. Сведения о характерных точках контура объекта недвижимости
с кадастровым номером : 39:15:121034:2580 :**

Система координат МСК-39, зона 1

Зона № 1

Обозначение характерных точек контура	Содержатся в Едином государственном реестре недвижимости			Определены в ходе выполнения комплексных кадастровых работ			Метод опреде ления коор динат	Формулы, примененные для расчета средней квадратической погрешности определения координат характерных точек (Mt), м, с подставленными в такие формулы значениями и итоговые (вычисленные) значения Mt, м
	Координаты, м		Ради ус, м	Координаты, м		Ради ус, м		
	X	Y	R	X	Y	R		
1	2	3	4	5	6	7	8	9
188	357941.64	1186269.54	-	357941.64	1186269.54	-	Метод спутниковых геодезических измерений (определений)	$Mt = \sqrt{(m_0^2 + m_1^2)}=0.1$
205	357941.10	1186273.60	-	357941.10	1186273.60	-	Метод спутниковых геодезических измерений (определений)	$Mt = \sqrt{(m_0^2 + m_1^2)}=0.1$
54	-	-	-	357937.28	1186273.03	-	Метод спутниковых геодезических измерений (определений)	$Mt = \sqrt{(m_0^2 + m_1^2)}=0.1$
206	357936.49	1186272.91	-	357936.49	1186272.91	-	Метод спутниковых геодезических измерений (определений)	$Mt = \sqrt{(m_0^2 + m_1^2)}=0.1$
207	357934.53	1186272.74	-	357934.44	1186272.84	-	Метод спутниковых геодезических измерений (определений)	$Mt = \sqrt{(m_0^2 + m_1^2)}=0.1$
189	357934.76	1186268.93	-	357934.64	1186268.92	-	Метод спутниковых геодезических измерений (определений)	$Mt = \sqrt{(m_0^2 + m_1^2)}=0.1$
188	357941.64	1186269.54	-	357941.64	1186269.54	-	Метод спутниковых геодезических измерений (определений)	$Mt = \sqrt{(m_0^2 + m_1^2)}=0.1$

**2. Сведения о характеристиках объекта недвижимости
с кадастровым номером : 39:15:121034:2580 :**

№ п/п	Наименование характеристики	Значение характеристики
1	2	3
1.	Вид объекта недвижимости	здание

2. Сведения о характеристиках объекта недвижимости с кадастровым номером : 39:15:121034:2580 :

№ п/п	Наименование характеристики	Значение характеристики
1	2	3
2.	Ранее присвоенный государственный учетный номер (инвентарный) здания, сооружения, объекта незавершенного строительства	-
3.	Кадастровый номер земельного участка (земельных участков), в границах которого (которых) расположены здание, сооружение, объект незавершенного строительства	39:15:121034:3399
4.	Уникальный учетный номер кадастрового квартала, в границах которого расположены здание, сооружение, объект незавершенного строительства	39:15:121034
5.	Адрес здания, сооружения, объекта незавершенного строительства	-
5.1.	Сведения о местоположении здания, сооружения, объекта незавершенного строительства (при отсутствии адреса) в структурированном в соответствии с федеральной информационной адресной системой виде	-
5.2.	Дополнительные сведения о местоположении	-
6.	Иные сведения	-

3. Пояснения к сведениям об объекте недвижимости с кадастровым номером 39:15:121034:2580 :

1.	-
----	---

Date	Time	Location	Weather	Temperature	Humidity	Wind Speed	Wind Direction	Notes
2023-10-27	08:00	Campsite	Clear	15°C	60%	10 km/h	SE	Morning routine
2023-10-27	12:00	Campsite	Clear	22°C	55%	15 km/h	SE	Lunch break
2023-10-27	16:00	Campsite	Clear	18°C	65%	12 km/h	SE	Evening routine
2023-10-28	06:00	Campsite	Clear	10°C	70%	8 km/h	SE	Early start
2023-10-28	10:00	Campsite	Clear	18°C	60%	10 km/h	SE	Morning routine
2023-10-28	14:00	Campsite	Clear	25°C	50%	18 km/h	SE	Afternoon routine
2023-10-28	18:00	Campsite	Clear	20°C	60%	15 km/h	SE	Evening routine
2023-10-29	07:00	Campsite	Clear	12°C	65%	10 km/h	SE	Morning routine
2023-10-29	11:00	Campsite	Clear	20°C	55%	15 km/h	SE	Morning routine
2023-10-29	15:00	Campsite	Clear	28°C	45%	20 km/h	SE	Afternoon routine
2023-10-29	19:00	Campsite	Clear	22°C	55%	18 km/h	SE	Evening routine
2023-10-30	08:00	Campsite	Clear	15°C	60%	10 km/h	SE	Morning routine
2023-10-30	12:00	Campsite	Clear	22°C	55%	15 km/h	SE	Lunch break
2023-10-30	16:00	Campsite	Clear	18°C	65%	12 km/h	SE	Evening routine
2023-10-31	06:00	Campsite	Clear	10°C	70%	8 km/h	SE	Early start
2023-1								

**Описание местоположения зданий, сооружений,
объектов незавершенного строительства на земельном участке**

**1. Сведения о характерных точках контура объекта недвижимости
с кадастровым номером : 39:15:121034:2581 :**

Система координат МСК-39, зона 1

Зона № 1

Обозначение характерных точек контура	Содержатся в Едином государственном реестре недвижимости			Определены в ходе выполнения комплексных кадастровых работ			Метод опреде ления коор динат	Формулы, примененные для расчета средней квадратической погрешности определения координат характерных точек (Mt), м, с подставленными в такие формулы значениями и итоговые (вычисленные) значения Mt, м
	Координаты, м		Ради ус, м	Координаты, м		Ради ус, м		
	X	Y	R	X	Y	R		
1	2	3	4	5	6	7	8	9
н194О	-	-	-	357947.17	1186235.33	-	Метод спутниковых геодезических измерений (определений)	$Mt = \sqrt{(m_0^2 + m_1^2)}=0.1$
н195О	-	-	-	357940.70	1186235.54	-	Метод спутниковых геодезических измерений (определений)	$Mt = \sqrt{(m_0^2 + m_1^2)}=0.1$
74	-	-	-	357940.66	1186231.44	-	Метод спутниковых геодезических измерений (определений)	$Mt = \sqrt{(m_0^2 + m_1^2)}=0.1$
73	-	-	-	357946.74	1186231.26	-	Метод спутниковых геодезических измерений (определений)	$Mt = \sqrt{(m_0^2 + m_1^2)}=0.1$
н193О	-	-	-	357947.04	1186231.27	-	Метод спутниковых геодезических измерений (определений)	$Mt = \sqrt{(m_0^2 + m_1^2)}=0.1$
н194О	-	-	-	357947.17	1186235.33	-	Метод спутниковых геодезических измерений (определений)	$Mt = \sqrt{(m_0^2 + m_1^2)}=0.1$

**2. Сведения о характеристиках объекта недвижимости
с кадастровым номером : 39:15:121034:2581 :**

№ п/п	Наименование характеристики	Значение характеристики
1	2	3
1.	Вид объекта недвижимости	здание
2.	Ранее присвоенный государственный учетный номер (инвентарный) здания, сооружения, объекта незавершенного строительства	-
3.	Кадастровый номер земельного участка (земельных участков), в границах которого (которых) расположены здание, сооружение, объект незавершенного строительства	39:15:121034:9

2. Сведения о характеристиках объекта недвижимости с кадастровым номером : 39:15:121034:2581 :

№ п/п	Наименование характеристики	Значение характеристики
1	2	3
4.	Уникальный учетный номер кадастрового квартала, в границах которого расположены здание, сооружение, объект незавершенного строительства	39:15:121034
5.	Адрес здания, сооружения, объекта незавершенного строительства	-
5.1.	Сведения о местоположении здания, сооружения, объекта незавершенного строительства (при отсутствии адреса) в структурированном в соответствии с федеральной информационной адресной системой виде	-
5.2.	Дополнительные сведения о местоположении	-
6.	Иные сведения	-

3. Пояснения к сведениям об объекте недвижимости с кадастровым номером 39:15:121034:2581 :

1.	-
----	---

**Описание местоположения зданий, сооружений,
объектов незавершенного строительства на земельном участке**

**1. Сведения о характерных точках контура объекта недвижимости
с кадастровым номером : 39:15:121034:2584 :**

Система координат МСК-39, зона 1

Зона № 1

Обозначение характерных точек контура	Содержатся в Едином государственном реестре недвижимости			Определены в ходе выполнения комплексных кадастровых работ			Метод опреде ления коор динат	Формулы, примененные для расчета средней квадратической погрешности определения координат характерных точек (Mt), м, с подставленными в такие формулы значениями и итоговые (вычисленные) значения Mt, м
	Координаты, м		Ради ус, м	Координаты, м		Ради ус, м		
	X	Y	R	X	Y	R		
1	2	3	4	5	6	7	8	9
н232О	-	-	-	357931.07	1186354.78	-	Метод спутниковых геодезических измерений (определений)	$Mt = \sqrt{(m_0^2 + m_1^2)}=0.1$
н1015О	-	-	-	357930.45	1186358.73	-	Метод спутниковых геодезических измерений (определений)	$Mt = \sqrt{(m_0^2 + m_1^2)}=0.1$
271	-	-	-	357929.86	1186358.65	-	Метод спутниковых геодезических измерений (определений)	$Mt = \sqrt{(m_0^2 + m_1^2)}=0.1$
274	-	-	-	357922.64	1186357.36	-	Метод спутниковых геодезических измерений (определений)	$Mt = \sqrt{(m_0^2 + m_1^2)}=0.1$
107	-	-	-	357923.34	1186353.52	-	Метод спутниковых геодезических измерений (определений)	$Mt = \sqrt{(m_0^2 + m_1^2)}=0.1$
106	-	-	-	357930.58	1186354.66	-	Метод спутниковых геодезических измерений (определений)	$Mt = \sqrt{(m_0^2 + m_1^2)}=0.1$
н232О	-	-	-	357931.07	1186354.78	-	Метод спутниковых геодезических измерений (определений)	$Mt = \sqrt{(m_0^2 + m_1^2)}=0.1$

**2. Сведения о характеристиках объекта недвижимости
с кадастровым номером : 39:15:121034:2584 :**

№ п/п	Наименование характеристики	Значение характеристики
1	2	3
1.	Вид объекта недвижимости	здание

2. Сведения о характеристиках объекта недвижимости с кадастровым номером : 39:15:121034:2584 :

№ п/п	Наименование характеристики	Значение характеристики
1	2	3
2.	Ранее присвоенный государственный учетный номер (инвентарный) здания, сооружения, объекта незавершенного строительства	-
3.	Кадастровый номер земельного участка (земельных участков), в границах которого (которых) расположены здание, сооружение, объект незавершенного строительства	39:15:121034:9
4.	Уникальный учетный номер кадастрового квартала, в границах которого расположены здание, сооружение, объект незавершенного строительства	39:15:121034
5.	Адрес здания, сооружения, объекта незавершенного строительства	-
5.1.	Сведения о местоположении здания, сооружения, объекта незавершенного строительства (при отсутствии адреса) в структурированном в соответствии с федеральной информационной адресной системой виде	-
5.2.	Дополнительные сведения о местоположении	-
6.	Иные сведения	-

3. Пояснения к сведениям об объекте недвижимости с кадастровым номером 39:15:121034:2584 :

1.	-
----	---

**Описание местоположения зданий, сооружений,
объектов незавершенного строительства на земельном участке**

**1. Сведения о характерных точках контура объекта недвижимости
с кадастровым номером : 39:15:121034:2585 :**

Система координат МСК-39, зона 1

Зона № 1

Обозначение характерных точек контура	Содержатся в Едином государственном реестре недвижимости			Определены в ходе выполнения комплексных кадастровых работ			Метод опреде ления коор динат	Формулы, примененные для расчета средней квадратической погрешности определения координат характерных точек (Mt), м, с подставленными в такие формулы значениями и итоговые (вычисленные) значения Mt, м
	Координаты, м		Ради ус, м	Координаты, м		Ради ус, м		
	X	Y	R	X	Y	R		
1	2	3	4	5	6	7	8	9
208	358004.03	1186383.46	-	358004.03	1186383.46	-	Метод спутниковых геодезических измерений (определений)	$Mt = \sqrt{(m_0^2 + m_1^2)}=0.1$
н433О	-	-	-	358002.92	1186389.28	-	Метод спутниковых геодезических измерений (определений)	$Mt = \sqrt{(m_0^2 + m_1^2)}=0.1$
209	358002.72	1186390.35	-	358002.72	1186390.35	-	Метод спутниковых геодезических измерений (определений)	$Mt = \sqrt{(m_0^2 + m_1^2)}=0.1$
210	357998.97	1186389.64	-	357998.97	1186389.64	-	Метод спутниковых геодезических измерений (определений)	$Mt = \sqrt{(m_0^2 + m_1^2)}=0.1$
211	358000.28	1186382.75	-	358000.28	1186382.75	-	Метод спутниковых геодезических измерений (определений)	$Mt = \sqrt{(m_0^2 + m_1^2)}=0.1$
208	358004.03	1186383.46	-	358004.03	1186383.46	-	Метод спутниковых геодезических измерений (определений)	$Mt = \sqrt{(m_0^2 + m_1^2)}=0.1$

**2. Сведения о характеристиках объекта недвижимости
с кадастровым номером : 39:15:121034:2585 :**

№ п/п	Наименование характеристики	Значение характеристики
1	2	3
1.	Вид объекта недвижимости	здание
2.	Ранее присвоенный государственный учетный номер (инвентарный) здания, сооружения, объекта незавершенного строительства	-
3.	Кадастровый номер земельного участка (земельных участков), в границах которого (которых) расположены здание, сооружение, объект незавершенного строительства	-

2. Сведения о характеристиках объекта недвижимости с кадастровым номером : 39:15:121034:2585 :

№ п/п	Наименование характеристики	Значение характеристики
1	2	3
4.	Уникальный учетный номер кадастрового квартала, в границах которого расположены здание, сооружение, объект незавершенного строительства	39:15:121034
5.	Адрес здания, сооружения, объекта незавершенного строительства	-
5.1.	Сведения о местоположении здания, сооружения, объекта незавершенного строительства (при отсутствии адреса) в структурированном в соответствии с федеральной информационной адресной системой виде	-
5.2.	Дополнительные сведения о местоположении	-
6.	Иные сведения	-

3. Пояснения к сведениям об объекте недвижимости с кадастровым номером 39:15:121034:2585 :

1.	-
----	---

**Описание местоположения зданий, сооружений,
объектов незавершенного строительства на земельном участке**

**1. Сведения о характерных точках контура объекта недвижимости
с кадастровым номером : 39:15:121034:2586 :**

Система координат МСК-39, зона 1

Зона № 1

Обозначение характерных точек контура	Содержатся в Едином государственном реестре недвижимости			Определены в ходе выполнения комплексных кадастровых работ			Метод опреде ления коор динат	Формулы, примененные для расчета средней квадратической погрешности определения координат характерных точек (Mt), м, с подставленными в такие формулы значениями и итоговые (вычисленные) значения Mt, м
	Координаты, м		Ради ус, м	Координаты, м		Ради ус, м		
	X	Y	R	X	Y	R		
1	2	3	4	5	6	7	8	9
212	358011.03	1186395.20	-	358011.03	1186395.20	-	Метод спутниковых геодезических измерений (определений)	$Mt = \sqrt{(m_0^2 + m_1^2)}=0.1$
н515O	-	-	-	358010.80	1186396.61	-	Метод спутниковых геодезических измерений (определений)	$Mt = \sqrt{(m_0^2 + m_1^2)}=0.1$
213	358010.31	1186399.40	-	358010.32	1186399.39	-	Метод спутниковых геодезических измерений (определений)	$Mt = \sqrt{(m_0^2 + m_1^2)}=0.1$
214	358001.02	1186397.70	-	358001.02	1186397.70	-	Метод спутниковых геодезических измерений (определений)	$Mt = \sqrt{(m_0^2 + m_1^2)}=0.1$
215	358001.76	1186393.42	-	358001.76	1186393.42	-	Метод спутниковых геодезических измерений (определений)	$Mt = \sqrt{(m_0^2 + m_1^2)}=0.1$
н462O	-	-	-	358001.83	1186393.43	-	Метод спутниковых геодезических измерений (определений)	$Mt = \sqrt{(m_0^2 + m_1^2)}=0.1$
212	358011.03	1186395.20	-	358011.03	1186395.20	-	Метод спутниковых геодезических измерений (определений)	$Mt = \sqrt{(m_0^2 + m_1^2)}=0.1$

**2. Сведения о характеристиках объекта недвижимости
с кадастровым номером : 39:15:121034:2586 :**

№ п/п	Наименование характеристики	Значение характеристики
1	2	3
1.	Вид объекта недвижимости	здание

2. Сведения о характеристиках объекта недвижимости с кадастровым номером : 39:15:121034:2586 :

№ п/п	Наименование характеристики	Значение характеристики
1	2	3
2.	Ранее присвоенный государственный учетный номер (инвентарный) здания, сооружения, объекта незавершенного строительства	-
3.	Кадастровый номер земельного участка (земельных участков), в границах которого (которых) расположены здание, сооружение, объект незавершенного строительства	39:15:121034:3353
4.	Уникальный учетный номер кадастрового квартала, в границах которого расположены здание, сооружение, объект незавершенного строительства	39:15:121034
5.	Адрес здания, сооружения, объекта незавершенного строительства	-
5.1.	Сведения о местоположении здания, сооружения, объекта незавершенного строительства (при отсутствии адреса) в структурированном в соответствии с федеральной информационной адресной системой виде	-
5.2.	Дополнительные сведения о местоположении	-
6.	Иные сведения	-

3. Пояснения к сведениям об объекте недвижимости с кадастровым номером 39:15:121034:2586 :

1.	-
----	---

Date	Time	Location	Weather	Wind	Remarks

**Описание местоположения зданий, сооружений,
объектов незавершенного строительства на земельном участке**

**1. Сведения о характерных точках контура объекта недвижимости
с кадастровым номером : 39:15:121034:2591 :**

Система координат МСК-39, зона 1

Зона № 1

Обозначение характерных точек контура	Содержатся в Едином государственном реестре недвижимости			Определены в ходе выполнения комплексных кадастровых работ			Метод опреде ления коор динат	Формулы, примененные для расчета средней квадратической погрешности определения координат характерных точек (Mt), м, с подставленными в такие формулы значениями и итоговые (вычисленные) значения Mt, м
	Координаты, м		Ради ус, м	Координаты, м		Ради ус, м		
	X	Y	R	X	Y	R		
1	2	3	4	5	6	7	8	9
216	357992.22	1186311.47	-	357992.22	1186311.47	-	Метод спутниковых геодезических измерений (определений)	$Mt = \sqrt{(m_0^2 + m_1^2)}=0.1$
217	357988.58	1186310.83	-	357988.61	1186310.84	-	Метод спутниковых геодезических измерений (определений)	$Mt = \sqrt{(m_0^2 + m_1^2)}=0.1$
218	357989.61	1186304.97	-	357989.61	1186304.97	-	Метод спутниковых геодезических измерений (определений)	$Mt = \sqrt{(m_0^2 + m_1^2)}=0.1$
219	357993.25	1186305.61	-	357993.25	1186305.61	-	Метод спутниковых геодезических измерений (определений)	$Mt = \sqrt{(m_0^2 + m_1^2)}=0.1$
216	357992.22	1186311.47	-	357992.22	1186311.47	-	Метод спутниковых геодезических измерений (определений)	$Mt = \sqrt{(m_0^2 + m_1^2)}=0.1$

**2. Сведения о характеристиках объекта недвижимости
с кадастровым номером : 39:15:121034:2591 :**

№ п/п	Наименование характеристики	Значение характеристики
1	2	3
1.	Вид объекта недвижимости	здание
2.	Ранее присвоенный государственный учетный номер (инвентарный) здания, сооружения, объекта незавершенного строительства	-
3.	Кадастровый номер земельного участка (земельных участков), в границах которого (которых) расположены здание, сооружение, объект незавершенного строительства	39:15:121034:3313
4.	Уникальный учетный номер кадастрового квартала, в границах которого расположены здание, сооружение, объект незавершенного строительства	39:15:121034
5.	Адрес здания, сооружения, объекта незавершенного строительства	-

**2. Сведения о характеристиках объекта недвижимости
с кадастровым номером : 39:15:121034:2591 :**

№ п/п	Наименование характеристики	Значение характеристики
1	2	3
5.1.	Сведения о местоположении здания, сооружения, объекта незавершенного строительства (при отсутствии адреса) в структурированном в соответствии с федеральной информационной адресной системой виде	-
5.2.	Дополнительные сведения о местоположении	-
6.	Иные сведения	-

3. Пояснения к сведениям об объекте недвижимости с кадастровым номером 39:15:121034:2591 :

1.	-
----	---

**Описание местоположения зданий, сооружений,
объектов незавершенного строительства на земельном участке**

**1. Сведения о характерных точках контура объекта недвижимости
с кадастровым номером : 39:15:121034:2595 :**

Система координат МСК-39, зона 1

Зона № 1

Обозначение характерных точек контура	Содержатся в Едином государственном реестре недвижимости			Определены в ходе выполнения комплексных кадастровых работ			Метод опреде ления коор динат	Формулы, примененные для расчета средней квадратической погрешности определения координат характерных точек (Mt), м, с подставленными в такие формулы значениями и итоговые (вычисленные) значения Mt, м
	Координаты, м		Ради ус, м	Координаты, м		Ради ус, м		
	X	Y	R	X	Y	R		
1	2	3	4	5	6	7	8	9
н1016О	-	-	-	357921.37	1186155.71	-	Метод спутниковых геодезических измерений (определений)	$Mt = \sqrt{(m_0^2 + m_1^2)}=0.1$
н1017О	-	-	-	357920.38	1186162.81	-	Метод спутниковых геодезических измерений (определений)	$Mt = \sqrt{(m_0^2 + m_1^2)}=0.1$
103	-	-	-	357916.99	1186162.39	-	Метод спутниковых геодезических измерений (определений)	$Mt = \sqrt{(m_0^2 + m_1^2)}=0.1$
н1018О	-	-	-	357917.85	1186155.31	-	Метод спутниковых геодезических измерений (определений)	$Mt = \sqrt{(m_0^2 + m_1^2)}=0.1$
н1016О	-	-	-	357921.37	1186155.71	-	Метод спутниковых геодезических измерений (определений)	$Mt = \sqrt{(m_0^2 + m_1^2)}=0.1$

**2. Сведения о характеристиках объекта недвижимости
с кадастровым номером : 39:15:121034:2595 :**

№ п/п	Наименование характеристики	Значение характеристики
1	2	3
1.	Вид объекта недвижимости	здание
2.	Ранее присвоенный государственный учетный номер (инвентарный) здания, сооружения, объекта незавершенного строительства	-
3.	Кадастровый номер земельного участка (земельных участков), в границах которого (которых) расположены здание, сооружение, объект незавершенного строительства	39:15:121034:9
4.	Уникальный учетный номер кадастрового квартала, в границах которого расположены здание, сооружение, объект незавершенного строительства	39:15:121034
5.	Адрес здания, сооружения, объекта незавершенного строительства	-

**2. Сведения о характеристиках объекта недвижимости
с кадастровым номером : 39:15:121034:2595 :**

№ п/п	Наименование характеристики	Значение характеристики
1	2	3
5.1.	Сведения о местоположении здания, сооружения, объекта незавершенного строительства (при отсутствии адреса) в структурированном в соответствии с федеральной информационной адресной системой виде	-
5.2.	Дополнительные сведения о местоположении	-
6.	Иные сведения	-

3. Пояснения к сведениям об объекте недвижимости с кадастровым номером 39:15:121034:2595 :

1.	-
----	---

**Описание местоположения зданий, сооружений,
объектов незавершенного строительства на земельном участке**

**1. Сведения о характерных точках контура объекта недвижимости
с кадастровым номером : 39:15:121034:2597 :**

Система координат МСК-39, зона 1

Зона № 1

Обозначение характерных точек контура	Содержатся в Едином государственном реестре недвижимости			Определены в ходе выполнения комплексных кадастровых работ			Метод опреде ления коор динат	Формулы, примененные для расчета средней квадратической погрешности определения координат характерных точек (Mt), м, с подставленными в такие формулы значениями и итоговые (вычисленные) значения Mt, м
	Координаты, м		Ради ус, м	Координаты, м		Ради ус, м		
	X	Y	R	X	Y	R		
1	2	3	4	5	6	7	8	9
220	358022.47	1186364.07	-	358022.47	1186364.07	-	Метод спутниковых геодезических измерений (определений)	$Mt = \sqrt{(m_0^2 + m_1^2)}=0.1$
221	358017.79	1186363.21	-	358017.79	1186363.21	-	Метод спутниковых геодезических измерений (определений)	$Mt = \sqrt{(m_0^2 + m_1^2)}=0.1$
222	358018.87	1186356.48	-	358018.87	1186356.48	-	Метод спутниковых геодезических измерений (определений)	$Mt = \sqrt{(m_0^2 + m_1^2)}=0.1$
223	358023.57	1186357.34	-	358023.57	1186357.34	-	Метод спутниковых геодезических измерений (определений)	$Mt = \sqrt{(m_0^2 + m_1^2)}=0.1$
н508О	-	-	-	358023.50	1186357.78	-	Метод спутниковых геодезических измерений (определений)	$Mt = \sqrt{(m_0^2 + m_1^2)}=0.1$
н496О	-	-	-	358022.67	1186362.82	-	Метод спутниковых геодезических измерений (определений)	$Mt = \sqrt{(m_0^2 + m_1^2)}=0.1$
220	358022.47	1186364.07	-	358022.47	1186364.07	-	Метод спутниковых геодезических измерений (определений)	$Mt = \sqrt{(m_0^2 + m_1^2)}=0.1$

**2. Сведения о характеристиках объекта недвижимости
с кадастровым номером : 39:15:121034:2597 :**

№ п/п	Наименование характеристики	Значение характеристики
1	2	3
1.	Вид объекта недвижимости	здание

2. Сведения о характеристиках объекта недвижимости с кадастровым номером : 39:15:121034:2597 :

№ п/п	Наименование характеристики	Значение характеристики
1	2	3
2.	Ранее присвоенный государственный учетный номер (инвентарный) здания, сооружения, объекта незавершенного строительства	-
3.	Кадастровый номер земельного участка (земельных участков), в границах которого (которых) расположены здание, сооружение, объект незавершенного строительства	39:15:121034:3274
4.	Уникальный учетный номер кадастрового квартала, в границах которого расположены здание, сооружение, объект незавершенного строительства	39:15:121034
5.	Адрес здания, сооружения, объекта незавершенного строительства	Российская Федерация, Калининградская область, район Полесский, поселок Ломоносовка
5.1.	Сведения о местоположении здания, сооружения, объекта незавершенного строительства (при отсутствии адреса) в структурированном в соответствии с федеральной информационной адресной системой виде	-
5.2.	Дополнительные сведения о местоположении	-
6.	Иные сведения	-

3. Пояснения к сведениям об объекте недвижимости с кадастровым номером 39:15:121034:2597 :

1.	-
----	---

**Описание местоположения зданий, сооружений,
объектов незавершенного строительства на земельном участке**

**1. Сведения о характерных точках контура объекта недвижимости
с кадастровым номером : 39:15:121034:2598 :**

Система координат МСК-39, зона 1

Зона № 1

Обозначение характерных точек контура	Содержатся в Едином государственном реестре недвижимости			Определены в ходе выполнения комплексных кадастровых работ			Метод опреде ления коор динат	Формулы, примененные для расчета средней квадратической погрешности определения координат характерных точек (Mt), м, с подставленными в такие формулы значениями и итоговые (вычисленные) значения Mt, м
	Координаты, м		Ради ус, м	Координаты, м		Ради ус, м		
	X	Y	R	X	Y	R		
1	2	3	4	5	6	7	8	9
н399О	-	-	-	357993.67	1186361.20	-	Метод спутниковых геодезических измерений (определений)	$Mt = \sqrt{(m_0^2 + m_1^2)}=0.1$
н400О	-	-	-	357992.52	1186368.23	-	Метод спутниковых геодезических измерений (определений)	$Mt = \sqrt{(m_0^2 + m_1^2)}=0.1$
н401О	-	-	-	357989.50	1186367.66	-	Метод спутниковых геодезических измерений (определений)	$Mt = \sqrt{(m_0^2 + m_1^2)}=0.1$
н402О	-	-	-	357990.85	1186360.52	-	Метод спутниковых геодезических измерений (определений)	$Mt = \sqrt{(m_0^2 + m_1^2)}=0.1$
н399О	-	-	-	357993.67	1186361.20	-	Метод спутниковых геодезических измерений (определений)	$Mt = \sqrt{(m_0^2 + m_1^2)}=0.1$

**2. Сведения о характеристиках объекта недвижимости
с кадастровым номером : 39:15:121034:2598 :**

№ п/п	Наименование характеристики	Значение характеристики
1	2	3
1.	Вид объекта недвижимости	здание
2.	Ранее присвоенный государственный учетный номер (инвентарный) здания, сооружения, объекта незавершенного строительства	-
3.	Кадастровый номер земельного участка (земельных участков), в границах которого (которых) расположены здание, сооружение, объект незавершенного строительства	39:15:121034:9
4.	Уникальный учетный номер кадастрового квартала, в границах которого расположены здание, сооружение, объект незавершенного строительства	39:15:121034
5.	Адрес здания, сооружения, объекта незавершенного строительства	-

2. Сведения о характеристиках объекта недвижимости с кадастровым номером : 39:15:121034:2598 :

№ п/п	Наименование характеристики	Значение характеристики
1	2	3
5.1.	Сведения о местоположении здания, сооружения, объекта незавершенного строительства (при отсутствии адреса) в структурированном в соответствии с федеральной информационной адресной системой виде	-
5.2.	Дополнительные сведения о местоположении	-
6.	Иные сведения	-

3. Пояснения к сведениям об объекте недвижимости с кадастровым номером 39:15:121034:2598 :

1.	-
----	---

**Описание местоположения зданий, сооружений,
объектов незавершенного строительства на земельном участке**

**1. Сведения о характерных точках контура объекта недвижимости
с кадастровым номером : 39:15:121034:2600 :**

Система координат МСК-39, зона 1

Зона № 1

Обозначение характерных точек контура	Содержатся в Едином государственном реестре недвижимости			Определены в ходе выполнения комплексных кадастровых работ			Метод опреде ления коор динат	Формулы, примененные для расчета средней квадратической погрешности определения координат характерных точек (Mt), м, с подставленными в такие формулы значениями и итоговые (вычисленные) значения Mt, м
	Координаты, м		Ради ус, м	Координаты, м		Ради ус, м		
	X	Y	R	X	Y	R		
1	2	3	4	5	6	7	8	9
224	358035.90	1186327.14	-	358035.90	1186327.14	-	Метод спутниковых геодезических измерений (определений)	$Mt = \sqrt{(m_0^2 + m_1^2)}=0.1$
н5350	-	-	-	358038.44	1186327.53	-	Метод спутниковых геодезических измерений (определений)	$Mt = \sqrt{(m_0^2 + m_1^2)}=0.1$
225	358039.55	1186327.71	-	358039.55	1186327.71	-	Метод спутниковых геодезических измерений (определений)	$Mt = \sqrt{(m_0^2 + m_1^2)}=0.1$
226	358038.58	1186333.90	-	358038.58	1186333.90	-	Метод спутниковых геодезических измерений (определений)	$Mt = \sqrt{(m_0^2 + m_1^2)}=0.1$
227	358034.93	1186333.32	-	358034.93	1186333.32	-	Метод спутниковых геодезических измерений (определений)	$Mt = \sqrt{(m_0^2 + m_1^2)}=0.1$
313	-	-	-	358034.97	1186333.07	-	Метод спутниковых геодезических измерений (определений)	$Mt = \sqrt{(m_0^2 + m_1^2)}=0.1$
224	358035.90	1186327.14	-	358035.90	1186327.14	-	Метод спутниковых геодезических измерений (определений)	$Mt = \sqrt{(m_0^2 + m_1^2)}=0.1$

**2. Сведения о характеристиках объекта недвижимости
с кадастровым номером : 39:15:121034:2600 :**

№ п/п	Наименование характеристики	Значение характеристики
1	2	3
1.	Вид объекта недвижимости	здание

2. Сведения о характеристиках объекта недвижимости с кадастровым номером : 39:15:121034:2600 :

№ п/п	Наименование характеристики	Значение характеристики
1	2	3
2.	Ранее присвоенный государственный учетный номер (инвентарный) здания, сооружения, объекта незавершенного строительства	-
3.	Кадастровый номер земельного участка (земельных участков), в границах которого (которых) расположены здание, сооружение, объект незавершенного строительства	39:15:121034:9
4.	Уникальный учетный номер кадастрового квартала, в границах которого расположены здание, сооружение, объект незавершенного строительства	39:15:121034
5.	Адрес здания, сооружения, объекта незавершенного строительства	-
5.1.	Сведения о местоположении здания, сооружения, объекта незавершенного строительства (при отсутствии адреса) в структурированном в соответствии с федеральной информационной адресной системой виде	-
5.2.	Дополнительные сведения о местоположении	-
6.	Иные сведения	-

3. Пояснения к сведениям об объекте недвижимости с кадастровым номером 39:15:121034:2600 :

1.	-
----	---

**Описание местоположения зданий, сооружений,
объектов незавершенного строительства на земельном участке**

**1. Сведения о характерных точках контура объекта недвижимости
с кадастровым номером : 39:15:121034:2867 :**

Система координат МСК-39, зона 1

Зона № 1

Обозначение характерных точек контура	Содержатся в Едином государственном реестре недвижимости			Определены в ходе выполнения комплексных кадастровых работ			Метод опреде ления коор динат	Формулы, примененные для расчета средней квадратической погрешности определения координат характерных точек (Mt), м, с подставленными в такие формулы значениями и итоговые (вычисленные) значения Mt, м
	Координаты, м		Ради ус, м	Координаты, м		Ради ус, м		
	X	Y	R	X	Y	R		
1	2	3	4	5	6	7	8	9
160	358007.13	1186286.59	-	358007.13	1186286.58	-	Метод спутниковых геодезических измерений (определений)	$Mt = \sqrt{(m_0^2 + m_1^2)}=0.1$
159	358005.92	1186293.34	-	358005.92	1186293.34	-	Метод спутниковых геодезических измерений (определений)	$Mt = \sqrt{(m_0^2 + m_1^2)}=0.1$
228	358002.08	1186292.64	-	358002.08	1186292.64	-	Метод спутниковых геодезических измерений (определений)	$Mt = \sqrt{(m_0^2 + m_1^2)}=0.1$
42	358003.32	1186285.96	-	358003.32	1186285.96	-	Метод спутниковых геодезических измерений (определений)	$Mt = \sqrt{(m_0^2 + m_1^2)}=0.1$
160	358007.13	1186286.59	-	358007.13	1186286.58	-	Метод спутниковых геодезических измерений (определений)	$Mt = \sqrt{(m_0^2 + m_1^2)}=0.1$

**2. Сведения о характеристиках объекта недвижимости
с кадастровым номером : 39:15:121034:2867 :**

№ п/п	Наименование характеристики	Значение характеристики
1	2	3
1.	Вид объекта недвижимости	здание
2.	Ранее присвоенный государственный учетный номер (инвентарный) здания, сооружения, объекта незавершенного строительства	-
3.	Кадастровый номер земельного участка (земельных участков), в границах которого (которых) расположены здание, сооружение, объект незавершенного строительства	39:15:121034:3310
4.	Уникальный учетный номер кадастрового квартала, в границах которого расположены здание, сооружение, объект незавершенного строительства	39:15:121034
5.	Адрес здания, сооружения, объекта незавершенного строительства	-

2. Сведения о характеристиках объекта недвижимости с кадастровым номером : 39:15:121034:2867 :

№ п/п	Наименование характеристики	Значение характеристики
1	2	3
5.1.	Сведения о местоположении здания, сооружения, объекта незавершенного строительства (при отсутствии адреса) в структурированном в соответствии с федеральной информационной адресной системой виде	-
5.2.	Дополнительные сведения о местоположении	-
6.	Иные сведения	-

3. Пояснения к сведениям об объекте недвижимости с кадастровым номером 39:15:121034:2867 :

1.	-
----	---

**Описание местоположения зданий, сооружений,
объектов незавершенного строительства на земельном участке**

**1. Сведения о характерных точках контура объекта недвижимости
с кадастровым номером : 39:15:121034:2880 :**

Система координат МСК-39, зона 1

Зона № 1

Обозначение характерных точек контура	Содержатся в Едином государственном реестре недвижимости			Определены в ходе выполнения комплексных кадастровых работ			Метод опреде ления коор динат	Формулы, примененные для расчета средней квадратической погрешности определения координат характерных точек (Mt), м, с подставленными в такие формулы значениями и итоговые (вычисленные) значения Mt, м
	Координаты, м		Ради ус, м	Координаты, м		Ради ус, м		
	X	Y	R	X	Y	R		
1	2	3	4	5	6	7	8	9
229	357948.75	1186319.07	-	357948.75	1186319.07	-	Метод спутниковых геодезических измерений (определений)	$Mt = \sqrt{(m_0^2 + m_1^2)}=0.1$
н295О	-	-	-	357947.75	1186325.24	-	Метод спутниковых геодезических измерений (определений)	$Mt = \sqrt{(m_0^2 + m_1^2)}=0.1$
230	357947.73	1186325.39	-	357947.73	1186325.39	-	Метод спутниковых геодезических измерений (определений)	$Mt = \sqrt{(m_0^2 + m_1^2)}=0.1$
н296О	-	-	-	357945.63	1186325.05	-	Метод спутниковых геодезических измерений (определений)	$Mt = \sqrt{(m_0^2 + m_1^2)}=0.1$
н297О	-	-	-	357944.04	1186324.79	-	Метод спутниковых геодезических измерений (определений)	$Mt = \sqrt{(m_0^2 + m_1^2)}=0.1$
231	357943.73	1186324.74	-	357943.73	1186324.74	-	Метод спутниковых геодезических измерений (определений)	$Mt = \sqrt{(m_0^2 + m_1^2)}=0.1$
232	357944.84	1186318.59	-	357944.84	1186318.59	-	Метод спутниковых геодезических измерений (определений)	$Mt = \sqrt{(m_0^2 + m_1^2)}=0.1$
229	357948.75	1186319.07	-	357948.75	1186319.07	-	Метод спутниковых геодезических измерений (определений)	$Mt = \sqrt{(m_0^2 + m_1^2)}=0.1$

2. Сведения о характеристиках объекта недвижимости с кадастровым номером : 39:15:121034:2880 :

№ п/п	Наименование характеристики	Значение характеристики
1	2	3
1.	Вид объекта недвижимости	здание
2.	Ранее присвоенный государственный учетный номер (инвентарный) здания, сооружения, объекта незавершенного строительства	-
3.	Кадастровый номер земельного участка (земельных участков), в границах которого (которых) расположены здание, сооружение, объект незавершенного строительства	39:15:121034:9
4.	Уникальный учетный номер кадастрового квартала, в границах которого расположены здание, сооружение, объект незавершенного строительства	39:15:121034
5.	Адрес здания, сооружения, объекта незавершенного строительства	Российская Федерация, 236023, Калининградская область, город Калининград, улица Ломоносова, гараж 215
5.1.	Сведения о местоположении здания, сооружения, объекта незавершенного строительства (при отсутствии адреса) в структурированном в соответствии с федеральной информационной адресной системой виде	-
5.2.	Дополнительные сведения о местоположении	-
6.	Иные сведения	-

3. Пояснения к сведениям об объекте недвижимости с кадастровым номером 39:15:121034:2880 :

1.	-
----	---

**Описание местоположения зданий, сооружений,
объектов незавершенного строительства на земельном участке**

**1. Сведения о характерных точках контура объекта недвижимости
с кадастровым номером : 39:15:121034:2887 :**

Система координат МСК-39, зона 1

Зона № 1

Обозначение характерных точек контура	Содержатся в Едином государственном реестре недвижимости			Определены в ходе выполнения комплексных кадастровых работ			Метод опреде ления коор динат	Формулы, примененные для расчета средней квадратической погрешности определения координат характерных точек (Mt), м, с подставленными в такие формулы значениями и итоговые (вычисленные) значения Mt, м
	Координаты, м		Ради ус, м	Координаты, м		Ради ус, м		
	X	Y	R	X	Y	R		
1	2	3	4	5	6	7	8	9
237	357941.97	1186261.65	-	357941.97	1186261.65	-	Метод спутниковых геодезических измерений (определений)	$Mt = \sqrt{(m_0^2 + m_1^2)}=0.1$
192	-	-	-	357941.78	1186265.16	-	Метод спутниковых геодезических измерений (определений)	$Mt = \sqrt{(m_0^2 + m_1^2)}=0.1$
191	357941.77	1186265.43	-	357941.77	1186265.43	-	Метод спутниковых геодезических измерений (определений)	$Mt = \sqrt{(m_0^2 + m_1^2)}=0.1$
190	357935.03	1186265.07	-	357934.86	1186265.06	-	Метод спутниковых геодезических измерений (определений)	$Mt = \sqrt{(m_0^2 + m_1^2)}=0.1$
238	357935.20	1186261.30	-	357935.04	1186261.28	-	Метод спутниковых геодезических измерений (определений)	$Mt = \sqrt{(m_0^2 + m_1^2)}=0.1$
237	357941.97	1186261.65	-	357941.97	1186261.65	-	Метод спутниковых геодезических измерений (определений)	$Mt = \sqrt{(m_0^2 + m_1^2)}=0.1$

**2. Сведения о характеристиках объекта недвижимости
с кадастровым номером : 39:15:121034:2887 :**

№ п/п	Наименование характеристики	Значение характеристики
1	2	3
1.	Вид объекта недвижимости	здание
2.	Ранее присвоенный государственный учетный номер (инвентарный) здания, сооружения, объекта незавершенного строительства	-
3.	Кадастровый номер земельного участка (земельных участков), в границах которого (которых) расположены здание, сооружение, объект незавершенного строительства	39:15:121034:9

2. Сведения о характеристиках объекта недвижимости с кадастровым номером : 39:15:121034:2887 :

№ п/п	Наименование характеристики	Значение характеристики
1	2	3
4.	Уникальный учетный номер кадастрового квартала, в границах которого расположены здание, сооружение, объект незавершенного строительства	39:15:121034
5.	Адрес здания, сооружения, объекта незавершенного строительства	-
5.1.	Сведения о местоположении здания, сооружения, объекта незавершенного строительства (при отсутствии адреса) в структурированном в соответствии с федеральной информационной адресной системой виде	-
5.2.	Дополнительные сведения о местоположении	-
6.	Иные сведения	-

3. Пояснения к сведениям об объекте недвижимости с кадастровым номером 39:15:121034:2887 :

1.	-
----	---

**Описание местоположения зданий, сооружений,
объектов незавершенного строительства на земельном участке**

**1. Сведения о характерных точках контура объекта недвижимости
с кадастровым номером : 39:15:121034:2888 :**

Система координат МСК-39, зона 1

Зона № 1

Обозначение характерных точек контура	Содержатся в Едином государственном реестре недвижимости			Определены в ходе выполнения комплексных кадастровых работ			Метод опреде ления коор динат	Формулы, примененные для расчета средней квадратической погрешности определения координат характерных точек (Mt), м, с подставленными в такие формулы значениями и итоговые (вычисленные) значения Mt, м
	Координаты, м		Ради ус, м	Координаты, м		Ради ус, м		
	X	Y	R	X	Y	R		
1	2	3	4	5	6	7	8	9
239	358008.16	1186363.78	-	358008.16	1186363.78	-	Метод спутниковых геодезических измерений (определений)	$Mt = \sqrt{(m_0^2 + m_1^2)}=0.1$
240	358006.86	1186370.80	-	358006.83	1186370.78	-	Метод спутниковых геодезических измерений (определений)	$Mt = \sqrt{(m_0^2 + m_1^2)}=0.1$
241	358003.21	1186370.12	-	358003.21	1186370.12	-	Метод спутниковых геодезических измерений (определений)	$Mt = \sqrt{(m_0^2 + m_1^2)}=0.1$
242	358004.51	1186363.10	-	358004.51	1186363.10	-	Метод спутниковых геодезических измерений (определений)	$Mt = \sqrt{(m_0^2 + m_1^2)}=0.1$
239	358008.16	1186363.78	-	358008.16	1186363.78	-	Метод спутниковых геодезических измерений (определений)	$Mt = \sqrt{(m_0^2 + m_1^2)}=0.1$

**2. Сведения о характеристиках объекта недвижимости
с кадастровым номером : 39:15:121034:2888 :**

№ п/п	Наименование характеристики	Значение характеристики
1	2	3
1.	Вид объекта недвижимости	здание
2.	Ранее присвоенный государственный учетный номер (инвентарный) здания, сооружения, объекта незавершенного строительства	-
3.	Кадастровый номер земельного участка (земельных участков), в границах которого (которых) расположены здание, сооружение, объект незавершенного строительства	-
4.	Уникальный учетный номер кадастрового квартала, в границах которого расположены здание, сооружение, объект незавершенного строительства	39:15:121034
5.	Адрес здания, сооружения, объекта незавершенного строительства	-

**2. Сведения о характеристиках объекта недвижимости
с кадастровым номером : 39:15:121034:2888 :**

№ п/п	Наименование характеристики	Значение характеристики
1	2	3
5.1.	Сведения о местоположении здания, сооружения, объекта незавершенного строительства (при отсутствии адреса) в структурированном в соответствии с федеральной информационной адресной системой виде	-
5.2.	Дополнительные сведения о местоположении	-
6.	Иные сведения	-

3. Пояснения к сведениям об объекте недвижимости с кадастровым номером 39:15:121034:2888 :

1.	-
----	---

**Описание местоположения зданий, сооружений,
объектов незавершенного строительства на земельном участке**

**1. Сведения о характерных точках контура объекта недвижимости
с кадастровым номером : 39:15:121034:2892 :**

Система координат МСК-39, зона 1

Зона № 1

Обозначение характерных точек контура	Содержатся в Едином государственном реестре недвижимости			Определены в ходе выполнения комплексных кадастровых работ			Метод опреде ления коор динат	Формулы, примененные для расчета средней квадратической погрешности определения координат характерных точек (Mt), м, с подставленными в такие формулы значениями и итоговые (вычисленные) значения Mt, м
	Координаты, м		Ради ус, м	Координаты, м		Ради ус, м		
	X	Y	R	X	Y	R		
1	2	3	4	5	6	7	8	9
68	357929.54	1186389.98	-	357929.54	1186389.98	-	Метод спутниковых геодезических измерений (определений)	$Mt = \sqrt{(m_0^2 + m_1^2)}=0.1$
67	357927.46	1186395.86	-	357927.46	1186395.86	-	Метод спутниковых геодезических измерений (определений)	$Mt = \sqrt{(m_0^2 + m_1^2)}=0.1$
247	357916.83	1186394.31	-	357916.83	1186394.31	-	Метод спутниковых геодезических измерений (определений)	$Mt = \sqrt{(m_0^2 + m_1^2)}=0.1$
248	357917.73	1186389.19	-	357917.73	1186389.19	-	Метод спутниковых геодезических измерений (определений)	$Mt = \sqrt{(m_0^2 + m_1^2)}=0.1$
н244О	-	-	-	357924.92	1186390.02	-	Метод спутниковых геодезических измерений (определений)	$Mt = \sqrt{(m_0^2 + m_1^2)}=0.1$
249	357925.19	1186390.05	-	-	-	-	-	-
68	357929.54	1186389.98	-	357929.54	1186389.98	-	Метод спутниковых геодезических измерений (определений)	$Mt = \sqrt{(m_0^2 + m_1^2)}=0.1$

**2. Сведения о характеристиках объекта недвижимости
с кадастровым номером : 39:15:121034:2892 :**

№ п/п	Наименование характеристики	Значение характеристики
1	2	3
1.	Вид объекта недвижимости	здание
2.	Ранее присвоенный государственный учетный номер (инвентарный) здания, сооружения, объекта незавершенного строительства	-

2. Сведения о характеристиках объекта недвижимости с кадастровым номером : 39:15:121034:2892 :

№ п/п	Наименование характеристики	Значение характеристики
1	2	3
3.	Кадастровый номер земельного участка (земельных участков), в границах которого (которых) расположены здание, сооружение, объект незавершенного строительства	39:15:121034:9
4.	Уникальный учетный номер кадастрового квартала, в границах которого расположены здание, сооружение, объект незавершенного строительства	39:15:121034
5.	Адрес здания, сооружения, объекта незавершенного строительства	Российская Федерация, Калининградская область, город Калининград, улица Ломоносова, гараж №216
5.1.	Сведения о местоположении здания, сооружения, объекта незавершенного строительства (при отсутствии адреса) в структурированном в соответствии с федеральной информационной адресной системой виде	-
5.2.	Дополнительные сведения о местоположении	-
6.	Иные сведения	-

3. Пояснения к сведениям об объекте недвижимости с кадастровым номером 39:15:121034:2892 :

1.	-
----	---

**Описание местоположения зданий, сооружений,
объектов незавершенного строительства на земельном участке**

**1. Сведения о характерных точках контура объекта недвижимости
с кадастровым номером : 39:15:121034:2894 :**

Система координат МСК-39, зона 1

Зона № 1

Обозначение характерных точек контура	Содержатся в Едином государственном реестре недвижимости			Определены в ходе выполнения комплексных кадастровых работ			Метод опреде ления коор динат	Формулы, примененные для расчета средней квадратической погрешности определения координат характерных точек (Mt), м, с подставленными в такие формулы значениями и итоговые (вычисленные) значения Mt, м
	Координаты, м		Ради ус, м	Координаты, м		Ради ус, м		
	X	Y	R	X	Y	R		
1	2	3	4	5	6	7	8	9
250	358024.22	1186325.40	-	358024.22	1186325.40	-	Метод спутниковых геодезических измерений (определений)	$Mt = \sqrt{(m_0^2 + m_1^2)}=0.1$
251	358023.36	1186331.28	-	358023.36	1186331.28	-	Метод спутниковых геодезических измерений (определений)	$Mt = \sqrt{(m_0^2 + m_1^2)}=0.1$
252	358019.70	1186330.75	-	358019.61	1186330.74	-	Метод спутниковых геодезических измерений (определений)	$Mt = \sqrt{(m_0^2 + m_1^2)}=0.1$
243	-	-	-	358019.63	1186330.57	-	Метод спутниковых геодезических измерений (определений)	$Mt = \sqrt{(m_0^2 + m_1^2)}=0.1$
253	358020.56	1186324.86	-	358020.52	1186324.85	-	Метод спутниковых геодезических измерений (определений)	$Mt = \sqrt{(m_0^2 + m_1^2)}=0.1$
250	358024.22	1186325.40	-	358024.22	1186325.40	-	Метод спутниковых геодезических измерений (определений)	$Mt = \sqrt{(m_0^2 + m_1^2)}=0.1$

**2. Сведения о характеристиках объекта недвижимости
с кадастровым номером : 39:15:121034:2894 :**

№ п/п	Наименование характеристики	Значение характеристики
1	2	3
1.	Вид объекта недвижимости	здание
2.	Ранее присвоенный государственный учетный номер (инвентарный) здания, сооружения, объекта незавершенного строительства	-
3.	Кадастровый номер земельного участка (земельных участков), в границах которого (которых) расположены здание, сооружение, объект незавершенного строительства	-

2. Сведения о характеристиках объекта недвижимости с кадастровым номером : 39:15:121034:2894 :

№ п/п	Наименование характеристики	Значение характеристики
1	2	3
4.	Уникальный учетный номер кадастрового квартала, в границах которого расположены здание, сооружение, объект незавершенного строительства	39:15:121034
5.	Адрес здания, сооружения, объекта незавершенного строительства	-
5.1.	Сведения о местоположении здания, сооружения, объекта незавершенного строительства (при отсутствии адреса) в структурированном в соответствии с федеральной информационной адресной системой виде	-
5.2.	Дополнительные сведения о местоположении	-
6.	Иные сведения	-

3. Пояснения к сведениям об объекте недвижимости с кадастровым номером 39:15:121034:2894 :

1.	-
----	---

**Описание местоположения зданий, сооружений,
объектов незавершенного строительства на земельном участке**

**1. Сведения о характерных точках контура объекта недвижимости
с кадастровым номером : 39:15:121034:3258 :**

Система координат МСК-39, зона 1

Зона № 1

Обозначение характерных точек контура	Содержатся в Едином государственном реестре недвижимости			Определены в ходе выполнения комплексных кадастровых работ			Метод опреде ления коор динат	Формулы, примененные для расчета средней квадратической погрешности определения координат характерных точек (Mt), м, с подставленными в такие формулы значениями и итоговые (вычисленные) значения Mt, м
	Координаты, м		Ради ус, м	Координаты, м		Ради ус, м		
	X	Y	R	X	Y	R		
1	2	3	4	5	6	7	8	9
254	357984.70	1186310.25	-	357984.69	1186310.25	-	Метод спутниковых геодезических измерений (определений)	$Mt = \sqrt{(m_0^2 + m_1^2)}=0.1$
255	357980.99	1186309.63	-	357980.99	1186309.63	-	Метод спутниковых геодезических измерений (определений)	$Mt = \sqrt{(m_0^2 + m_1^2)}=0.1$
256	357982.03	1186303.74	-	357982.03	1186303.74	-	Метод спутниковых геодезических измерений (определений)	$Mt = \sqrt{(m_0^2 + m_1^2)}=0.1$
257	357985.76	1186304.37	-	357985.71	1186304.36	-	Метод спутниковых геодезических измерений (определений)	$Mt = \sqrt{(m_0^2 + m_1^2)}=0.1$
254	357984.70	1186310.25	-	357984.69	1186310.25	-	Метод спутниковых геодезических измерений (определений)	$Mt = \sqrt{(m_0^2 + m_1^2)}=0.1$

**2. Сведения о характеристиках объекта недвижимости
с кадастровым номером : 39:15:121034:3258 :**

№ п/п	Наименование характеристики	Значение характеристики
1	2	3
1.	Вид объекта недвижимости	здание
2.	Ранее присвоенный государственный учетный номер (инвентарный) здания, сооружения, объекта незавершенного строительства	-
3.	Кадастровый номер земельного участка (земельных участков), в границах которого (которых) расположены здание, сооружение, объект незавершенного строительства	39:15:121034:3306
4.	Уникальный учетный номер кадастрового квартала, в границах которого расположены здание, сооружение, объект незавершенного строительства	39:15:121034
5.	Адрес здания, сооружения, объекта незавершенного строительства	-

**2. Сведения о характеристиках объекта недвижимости
с кадастровым номером : 39:15:121034:3258 :**

№ п/п	Наименование характеристики	Значение характеристики
1	2	3
5.1.	Сведения о местоположении здания, сооружения, объекта незавершенного строительства (при отсутствии адреса) в структурированном в соответствии с федеральной информационной адресной системой виде	-
5.2.	Дополнительные сведения о местоположении	-
6.	Иные сведения	-

3. Пояснения к сведениям об объекте недвижимости с кадастровым номером 39:15:121034:3258 :

1.	-
----	---

**Описание местоположения зданий, сооружений,
объектов незавершенного строительства на земельном участке**

**1. Сведения о характерных точках контура объекта недвижимости
с кадастровым номером : 39:15:121034:3260 :**

Система координат МСК-39, зона 1

Зона № 1

Обозначение характерных точек контура	Содержатся в Едином государственном реестре недвижимости			Определены в ходе выполнения комплексных кадастровых работ			Метод опреде ления коор динат	Формулы, примененные для расчета средней квадратической погрешности определения координат характерных точек (Mt), м, с подставленными в такие формулы значениями и итоговые (вычисленные) значения Mt, м
	Координаты, м		Ради ус, м	Координаты, м		Ради ус, м		
	X	Y	R	X	Y	R		
1	2	3	4	5	6	7	8	9
258	357935.89	1186219.45	-	357935.90	1186219.72	-	Метод спутниковых геодезических измерений (определений)	$Mt = \sqrt{(m_0^2 + m_1^2)}=0.1$
185	357935.73	1186215.55	-	357935.73	1186215.55	-	Метод спутниковых геодезических измерений (определений)	$Mt = \sqrt{(m_0^2 + m_1^2)}=0.1$
259	357945.86	1186215.34	-	357945.86	1186215.34	-	Метод спутниковых геодезических измерений (определений)	$Mt = \sqrt{(m_0^2 + m_1^2)}=0.1$
260	357945.96	1186219.24	-	357945.96	1186219.35	-	Метод спутниковых геодезических измерений (определений)	$Mt = \sqrt{(m_0^2 + m_1^2)}=0.1$
601	-	-	-	357940.27	1186219.43	-	Метод спутниковых геодезических измерений (определений)	$Mt = \sqrt{(m_0^2 + m_1^2)}=0.1$
258	357935.89	1186219.45	-	357935.90	1186219.72	-	Метод спутниковых геодезических измерений (определений)	$Mt = \sqrt{(m_0^2 + m_1^2)}=0.1$

**2. Сведения о характеристиках объекта недвижимости
с кадастровым номером : 39:15:121034:3260 :**

№ п/п	Наименование характеристики	Значение характеристики
1	2	3
1.	Вид объекта недвижимости	здание
2.	Ранее присвоенный государственный учетный номер (инвентарный) здания, сооружения, объекта незавершенного строительства	-
3.	Кадастровый номер земельного участка (земельных участков), в границах которого (которых) расположены здание, сооружение, объект незавершенного строительства	39:15:121034:3273

2. Сведения о характеристиках объекта недвижимости с кадастровым номером : 39:15:121034:3260 :

№ п/п	Наименование характеристики	Значение характеристики
1	2	3
4.	Уникальный учетный номер кадастрового квартала, в границах которого расположены здание, сооружение, объект незавершенного строительства	39:15:121034
5.	Адрес здания, сооружения, объекта незавершенного строительства	-
5.1.	Сведения о местоположении здания, сооружения, объекта незавершенного строительства (при отсутствии адреса) в структурированном в соответствии с федеральной информационной адресной системой виде	-
5.2.	Дополнительные сведения о местоположении	-
6.	Иные сведения	-

3. Пояснения к сведениям об объекте недвижимости с кадастровым номером 39:15:121034:3260 :

1.	-
----	---

**Описание местоположения зданий, сооружений,
объектов незавершенного строительства на земельном участке**

**1. Сведения о характерных точках контура объекта недвижимости
с кадастровым номером : 39:15:121034:3283 :**

Система координат МСК-39, зона 1

Зона № 1

Обозначение характерных точек контура	Содержатся в Едином государственном реестре недвижимости			Определены в ходе выполнения комплексных кадастровых работ			Метод опреде ления коор динат	Формулы, примененные для расчета средней квадратической погрешности определения координат характерных точек (Mt), м, с подставленными в такие формулы значениями и итоговые (вычисленные) значения Mt, м
	Координаты, м		Ради ус, м	Координаты, м		Ради ус, м		
	X	Y	R	X	Y	R		
1	2	3	4	5	6	7	8	9
118	357942.24	1186202.14	-	357942.24	1186202.14	-	Метод спутниковых геодезических измерений (определений)	$Mt = \sqrt{(m_0^2 + m_1^2)}=0.1$
149	357942.42	1186206.57	-	357942.42	1186206.57	-	Метод спутниковых геодезических измерений (определений)	$Mt = \sqrt{(m_0^2 + m_1^2)}=0.1$
152	357935.40	1186206.85	-	357935.41	1186206.85	-	Метод спутниковых геодезических измерений (определений)	$Mt = \sqrt{(m_0^2 + m_1^2)}=0.1$
119	357935.22	1186202.75	-	357935.22	1186202.75	-	Метод спутниковых геодезических измерений (определений)	$Mt = \sqrt{(m_0^2 + m_1^2)}=0.1$
118	357942.24	1186202.14	-	357942.24	1186202.14	-	Метод спутниковых геодезических измерений (определений)	$Mt = \sqrt{(m_0^2 + m_1^2)}=0.1$

**2. Сведения о характеристиках объекта недвижимости
с кадастровым номером : 39:15:121034:3283 :**

№ п/п	Наименование характеристики	Значение характеристики
1	2	3
1.	Вид объекта недвижимости	здание
2.	Ранее присвоенный государственный учетный номер (инвентарный) здания, сооружения, объекта незавершенного строительства	-
3.	Кадастровый номер земельного участка (земельных участков), в границах которого (которых) расположены здание, сооружение, объект незавершенного строительства	39:15:121034:9
4.	Уникальный учетный номер кадастрового квартала, в границах которого расположены здание, сооружение, объект незавершенного строительства	39:15:121034
5.	Адрес здания, сооружения, объекта незавершенного строительства	-

**2. Сведения о характеристиках объекта недвижимости
с кадастровым номером : 39:15:121034:3283 :**

№ п/п	Наименование характеристики	Значение характеристики
1	2	3
5.1.	Сведения о местоположении здания, сооружения, объекта незавершенного строительства (при отсутствии адреса) в структурированном в соответствии с федеральной информационной адресной системой виде	-
5.2.	Дополнительные сведения о местоположении	-
6.	Иные сведения	-

3. Пояснения к сведениям об объекте недвижимости с кадастровым номером 39:15:121034:3283 :

1.	-
----	---

**Описание местоположения зданий, сооружений,
объектов незавершенного строительства на земельном участке**

**1. Сведения о характерных точках контура объекта недвижимости
с кадастровым номером : 39:15:121034:3287 :**

Система координат МСК-39, зона 1

Зона № 1

Обозначение характерных точек контура	Содержатся в Едином государственном реестре недвижимости			Определены в ходе выполнения комплексных кадастровых работ			Метод опреде ления коор динат	Формулы, примененные для расчета средней квадратической погрешности определения координат характерных точек (Mt), м, с подставленными в такие формулы значениями и итоговые (вычисленные) значения Mt, м
	Координаты, м		Ради ус, м	Координаты, м		Ради ус, м		
	X	Y	R	X	Y	R		
1	2	3	4	5	6	7	8	9
271	357929.86	1186358.65	-	357929.86	1186358.65	-	Метод спутниковых геодезических измерений (определений)	$Mt = \sqrt{(m_0^2 + m_1^2)}=0.1$
272	357929.13	1186362.74	-	357929.13	1186362.73	-	Метод спутниковых геодезических измерений (определений)	$Mt = \sqrt{(m_0^2 + m_1^2)}=0.1$
273	357921.68	1186361.41	-	357921.85	1186361.44	-	Метод спутниковых геодезических измерений (определений)	$Mt = \sqrt{(m_0^2 + m_1^2)}=0.1$
274	357922.42	1186357.32	-	357922.64	1186357.36	-	Метод спутниковых геодезических измерений (определений)	$Mt = \sqrt{(m_0^2 + m_1^2)}=0.1$
271	357929.86	1186358.65	-	357929.86	1186358.65	-	Метод спутниковых геодезических измерений (определений)	$Mt = \sqrt{(m_0^2 + m_1^2)}=0.1$

**2. Сведения о характеристиках объекта недвижимости
с кадастровым номером : 39:15:121034:3287 :**

№ п/п	Наименование характеристики	Значение характеристики
1	2	3
1.	Вид объекта недвижимости	здание
2.	Ранее присвоенный государственный учетный номер (инвентарный) здания, сооружения, объекта незавершенного строительства	-
3.	Кадастровый номер земельного участка (земельных участков), в границах которого (которых) расположены здание, сооружение, объект незавершенного строительства	39:15:121034:3454
4.	Уникальный учетный номер кадастрового квартала, в границах которого расположены здание, сооружение, объект незавершенного строительства	39:15:121034
5.	Адрес здания, сооружения, объекта незавершенного строительства	-

**2. Сведения о характеристиках объекта недвижимости
с кадастровым номером : 39:15:121034:3287 :**

№ п/п	Наименование характеристики	Значение характеристики
1	2	3
5.1.	Сведения о местоположении здания, сооружения, объекта незавершенного строительства (при отсутствии адреса) в структурированном в соответствии с федеральной информационной адресной системой виде	-
5.2.	Дополнительные сведения о местоположении	-
6.	Иные сведения	-

3. Пояснения к сведениям об объекте недвижимости с кадастровым номером 39:15:121034:3287 :

1.	-
----	---

**Описание местоположения зданий, сооружений,
объектов незавершенного строительства на земельном участке**

**1. Сведения о характерных точках контура объекта недвижимости
с кадастровым номером : 39:15:121034:3292 :**

Система координат МСК-39, зона 1

Зона № 1

Обозначение характерных точек контура	Содержатся в Едином государственном реестре недвижимости			Определены в ходе выполнения комплексных кадастровых работ			Метод опреде ления коор динат	Формулы, примененные для расчета средней квадратической погрешности определения координат характерных точек (Mt), м, с подставленными в такие формулы значениями и итоговые (вычисленные) значения Mt, м
	Координаты, м		Ради ус, м	Координаты, м		Ради ус, м		
	X	Y	R	X	Y	R		
1	2	3	4	5	6	7	8	9
275	357966.79	1186245.77	-	357966.78	1186245.77	-	Метод спутниковых геодезических измерений (определений)	$Mt = \sqrt{(m_0^2 + m_1^2)}=0.1$
276	357967.30	1186249.22	-	357967.29	1186249.22	-	Метод спутниковых геодезических измерений (определений)	$Mt = \sqrt{(m_0^2 + m_1^2)}=0.1$
277	357961.13	1186250.26	-	357961.13	1186250.26	-	Метод спутниковых геодезических измерений (определений)	$Mt = \sqrt{(m_0^2 + m_1^2)}=0.1$
278	357960.61	1186246.79	-	357960.58	1186246.77	-	Метод спутниковых геодезических измерений (определений)	$Mt = \sqrt{(m_0^2 + m_1^2)}=0.1$
275	357966.79	1186245.77	-	357966.78	1186245.77	-	Метод спутниковых геодезических измерений (определений)	$Mt = \sqrt{(m_0^2 + m_1^2)}=0.1$

**2. Сведения о характеристиках объекта недвижимости
с кадастровым номером : 39:15:121034:3292 :**

№ п/п	Наименование характеристики	Значение характеристики
1	2	3
1.	Вид объекта недвижимости	здание
2.	Ранее присвоенный государственный учетный номер (инвентарный) здания, сооружения, объекта незавершенного строительства	-
3.	Кадастровый номер земельного участка (земельных участков), в границах которого (которых) расположены здание, сооружение, объект незавершенного строительства	39:15:121034:3368
4.	Уникальный учетный номер кадастрового квартала, в границах которого расположены здание, сооружение, объект незавершенного строительства	39:15:121034
5.	Адрес здания, сооружения, объекта незавершенного строительства	-

2. Сведения о характеристиках объекта недвижимости с кадастровым номером : 39:15:121034:3292 :

№ п/п	Наименование характеристики	Значение характеристики
1	2	3
5.1.	Сведения о местоположении здания, сооружения, объекта незавершенного строительства (при отсутствии адреса) в структурированном в соответствии с федеральной информационной адресной системой виде	-
5.2.	Дополнительные сведения о местоположении	-
6.	Иные сведения	-

3. Пояснения к сведениям об объекте недвижимости с кадастровым номером 39:15:121034:3292 :

1.	-
----	---

**Описание местоположения зданий, сооружений,
объектов незавершенного строительства на земельном участке**

**1. Сведения о характерных точках контура объекта недвижимости
с кадастровым номером : 39:15:121034:3299 :**

Система координат МСК-39, зона 1

Зона № 1

Обозначение характерных точек контура	Содержатся в Едином государственном реестре недвижимости			Определены в ходе выполнения комплексных кадастровых работ			Метод опреде ления коор динат	Формулы, примененные для расчета средней квадратической погрешности определения координат характерных точек (Mt), м, с подставленными в такие формулы значениями и итоговые (вычисленные) значения Mt, м
	Координаты, м		Ради ус, м	Координаты, м		Ради ус, м		
	X	Y	R	X	Y	R		
1	2	3	4	5	6	7	8	9
286	357895.91	1186152.25	-	357895.90	1186152.26	-	Метод спутниковых геодезических измерений (определений)	$Mt = \sqrt{(m_0^2 + m_1^2)}=0.1$
287	357895.10	1186159.45	-	357895.10	1186159.45	-	Метод спутниковых геодезических измерений (определений)	$Mt = \sqrt{(m_0^2 + m_1^2)}=0.1$
288	357891.43	1186158.99	-	357891.40	1186159.00	-	Метод спутниковых геодезических измерений (определений)	$Mt = \sqrt{(m_0^2 + m_1^2)}=0.1$
289	357892.31	1186151.81	-	357892.31	1186151.81	-	Метод спутниковых геодезических измерений (определений)	$Mt = \sqrt{(m_0^2 + m_1^2)}=0.1$
286	357895.91	1186152.25	-	357895.90	1186152.26	-	Метод спутниковых геодезических измерений (определений)	$Mt = \sqrt{(m_0^2 + m_1^2)}=0.1$

**2. Сведения о характеристиках объекта недвижимости
с кадастровым номером : 39:15:121034:3299 :**

№ п/п	Наименование характеристики	Значение характеристики
1	2	3
1.	Вид объекта недвижимости	здание
2.	Ранее присвоенный государственный учетный номер (инвентарный) здания, сооружения, объекта незавершенного строительства	-
3.	Кадастровый номер земельного участка (земельных участков), в границах которого (которых) расположены здание, сооружение, объект незавершенного строительства	39:15:121034:3360
4.	Уникальный учетный номер кадастрового квартала, в границах которого расположены здание, сооружение, объект незавершенного строительства	39:15:121034
5.	Адрес здания, сооружения, объекта незавершенного строительства	-

2. Сведения о характеристиках объекта недвижимости с кадастровым номером : 39:15:121034:3299 :

№ п/п	Наименование характеристики	Значение характеристики
1	2	3
5.1.	Сведения о местоположении здания, сооружения, объекта незавершенного строительства (при отсутствии адреса) в структурированном в соответствии с федеральной информационной адресной системой виде	-
5.2.	Дополнительные сведения о местоположении	-
6.	Иные сведения	-

3. Пояснения к сведениям об объекте недвижимости с кадастровым номером 39:15:121034:3299 :

1.	-
----	---

**Описание местоположения зданий, сооружений,
объектов незавершенного строительства на земельном участке**

**1. Сведения о характерных точках контура объекта недвижимости
с кадастровым номером : 39:15:121034:3307 :**

Система координат МСК-39, зона 1

Зона № 1

Обозначение характерных точек контура	Содержатся в Едином государственном реестре недвижимости			Определены в ходе выполнения комплексных кадастровых работ			Метод опреде ления коор динат	Формулы, примененные для расчета средней квадратической погрешности определения координат характерных точек (Mt), м, с подставленными в такие формулы значениями и итоговые (вычисленные) значения Mt, м
	Координаты, м		Ради ус, м	Координаты, м		Ради ус, м		
	X	Y	R	X	Y	R		
1	2	3	4	5	6	7	8	9
79	357954.11	1186161.31	-	357954.11	1186161.31	-	Метод спутниковых геодезических измерений (определений)	$Mt = \sqrt{(m_0^2 + m_1^2)}=0.1$
293	357954.67	1186165.07	-	357954.66	1186165.04	-	Метод спутниковых геодезических измерений (определений)	$Mt = \sqrt{(m_0^2 + m_1^2)}=0.1$
294	357948.47	1186166.04	-	357948.44	1186165.97	-	Метод спутниковых геодезических измерений (определений)	$Mt = \sqrt{(m_0^2 + m_1^2)}=0.1$
80	357947.89	1186162.24	-	357947.89	1186162.24	-	Метод спутниковых геодезических измерений (определений)	$Mt = \sqrt{(m_0^2 + m_1^2)}=0.1$
79	357954.11	1186161.31	-	357954.11	1186161.31	-	Метод спутниковых геодезических измерений (определений)	$Mt = \sqrt{(m_0^2 + m_1^2)}=0.1$

**2. Сведения о характеристиках объекта недвижимости
с кадастровым номером : 39:15:121034:3307 :**

№ п/п	Наименование характеристики	Значение характеристики
1	2	3
1.	Вид объекта недвижимости	здание
2.	Ранее присвоенный государственный учетный номер (инвентарный) здания, сооружения, объекта незавершенного строительства	-
3.	Кадастровый номер земельного участка (земельных участков), в границах которого (которых) расположены здание, сооружение, объект незавершенного строительства	39:15:121034:3447
4.	Уникальный учетный номер кадастрового квартала, в границах которого расположены здание, сооружение, объект незавершенного строительства	39:15:121034
5.	Адрес здания, сооружения, объекта незавершенного строительства	-

**2. Сведения о характеристиках объекта недвижимости
с кадастровым номером : 39:15:121034:3307 :**

№ п/п	Наименование характеристики	Значение характеристики
1	2	3
5.1.	Сведения о местоположении здания, сооружения, объекта незавершенного строительства (при отсутствии адреса) в структурированном в соответствии с федеральной информационной адресной системой виде	-
5.2.	Дополнительные сведения о местоположении	-
6.	Иные сведения	-

3. Пояснения к сведениям об объекте недвижимости с кадастровым номером 39:15:121034:3307 :

1.	-
----	---

**Описание местоположения зданий, сооружений,
объектов незавершенного строительства на земельном участке**

**1. Сведения о характерных точках контура объекта недвижимости
с кадастровым номером : 39:15:121034:3330 :**

Система координат МСК-39, зона 1

Зона № 1

Обозначение характерных точек контура	Содержатся в Едином государственном реестре недвижимости			Определены в ходе выполнения комплексных кадастровых работ			Метод опреде ления коор динат	Формулы, примененные для расчета средней квадратической погрешности определения координат характерных точек (Mt), м, с подставленными в такие формулы значениями и итоговые (вычисленные) значения Mt, м
	Координаты, м		Ради ус, м	Координаты, м		Ради ус, м		
	X	Y	R	X	Y	R		
1	2	3	4	5	6	7	8	9
622	-	-	-	358015.57	1186309.53	-	Метод спутниковых геодезических измерений (определений)	$Mt = \sqrt{(m_0^2 + m_1^2)}=0.1$
623	-	-	-	358014.51	1186315.35	-	Метод спутниковых геодезических измерений (определений)	$Mt = \sqrt{(m_0^2 + m_1^2)}=0.1$
624	-	-	-	358011.07	1186314.78	-	Метод спутниковых геодезических измерений (определений)	$Mt = \sqrt{(m_0^2 + m_1^2)}=0.1$
625	-	-	-	358012.16	1186308.74	-	Метод спутниковых геодезических измерений (определений)	$Mt = \sqrt{(m_0^2 + m_1^2)}=0.1$
622	-	-	-	358015.57	1186309.53	-	Метод спутниковых геодезических измерений (определений)	$Mt = \sqrt{(m_0^2 + m_1^2)}=0.1$

**2. Сведения о характеристиках объекта недвижимости
с кадастровым номером : 39:15:121034:3330 :**

№ п/п	Наименование характеристики	Значение характеристики
1	2	3
1.	Вид объекта недвижимости	здание
2.	Ранее присвоенный государственный учетный номер (инвентарный) здания, сооружения, объекта незавершенного строительства	-
3.	Кадастровый номер земельного участка (земельных участков), в границах которого (которых) расположены здание, сооружение, объект незавершенного строительства	39:15:121034:3364
4.	Уникальный учетный номер кадастрового квартала, в границах которого расположены здание, сооружение, объект незавершенного строительства	39:15:121034
5.	Адрес здания, сооружения, объекта незавершенного строительства	-

**2. Сведения о характеристиках объекта недвижимости
с кадастровым номером : 39:15:121034:3330 :**

№ п/п	Наименование характеристики	Значение характеристики
1	2	3
5.1.	Сведения о местоположении здания, сооружения, объекта незавершенного строительства (при отсутствии адреса) в структурированном в соответствии с федеральной информационной адресной системой виде	-
5.2.	Дополнительные сведения о местоположении	-
6.	Иные сведения	-

3. Пояснения к сведениям об объекте недвижимости с кадастровым номером 39:15:121034:3330 :

1.	-
----	---

**Описание местоположения зданий, сооружений,
объектов незавершенного строительства на земельном участке**

**1. Сведения о характерных точках контура объекта недвижимости
с кадастровым номером : 39:15:121034:3335 :**

Система координат МСК-39, зона 1

Зона № 1

Обозначение характерных точек контура	Содержатся в Едином государственном реестре недвижимости			Определены в ходе выполнения комплексных кадастровых работ			Метод опреде ления коор динат	Формулы, примененные для расчета средней квадратической погрешности определения координат характерных точек (Mt), м, с подставленными в такие формулы значениями и итоговые (вычисленные) значения Mt, м
	Координаты, м		Ради ус, м	Координаты, м		Ради ус, м		
	X	Y	R	X	Y	R		
1	2	3	4	5	6	7	8	9
301	357933.83	1186335.67	-	357933.83	1186335.67	-	Метод спутниковых геодезических измерений (определений)	$Mt = \sqrt{(m_0^2 + m_1^2)}=0.1$
302	357933.16	1186339.77	-	357933.16	1186339.77	-	Метод спутниковых геодезических измерений (определений)	$Mt = \sqrt{(m_0^2 + m_1^2)}=0.1$
303	357925.96	1186338.58	-	357926.15	1186338.61	-	Метод спутниковых геодезических измерений (определений)	$Mt = \sqrt{(m_0^2 + m_1^2)}=0.1$
304	357926.64	1186334.49	-	357926.83	1186334.52	-	Метод спутниковых геодезических измерений (определений)	$Mt = \sqrt{(m_0^2 + m_1^2)}=0.1$
301	357933.83	1186335.67	-	357933.83	1186335.67	-	Метод спутниковых геодезических измерений (определений)	$Mt = \sqrt{(m_0^2 + m_1^2)}=0.1$

**2. Сведения о характеристиках объекта недвижимости
с кадастровым номером : 39:15:121034:3335 :**

№ п/п	Наименование характеристики	Значение характеристики
1	2	3
1.	Вид объекта недвижимости	здание
2.	Ранее присвоенный государственный учетный номер (инвентарный) здания, сооружения, объекта незавершенного строительства	-
3.	Кадастровый номер земельного участка (земельных участков), в границах которого (которых) расположены здание, сооружение, объект незавершенного строительства	39:15:121034:3392
4.	Уникальный учетный номер кадастрового квартала, в границах которого расположены здание, сооружение, объект незавершенного строительства	39:15:121034
5.	Адрес здания, сооружения, объекта незавершенного строительства	-

**2. Сведения о характеристиках объекта недвижимости
с кадастровым номером : 39:15:121034:3335 :**

№ п/п	Наименование характеристики	Значение характеристики
1	2	3
5.1.	Сведения о местоположении здания, сооружения, объекта незавершенного строительства (при отсутствии адреса) в структурированном в соответствии с федеральной информационной адресной системой виде	-
5.2.	Дополнительные сведения о местоположении	-
6.	Иные сведения	-

3. Пояснения к сведениям об объекте недвижимости с кадастровым номером 39:15:121034:3335 :

1.	-
----	---

**Описание местоположения зданий, сооружений,
объектов незавершенного строительства на земельном участке**

**1. Сведения о характерных точках контура объекта недвижимости
с кадастровым номером : 39:15:121034:3362 :**

Система координат МСК-39, зона 1

Зона № 1

Обозначение характерных точек контура	Содержатся в Едином государственном реестре недвижимости			Определены в ходе выполнения комплексных кадастровых работ			Метод опреде ления коор динат	Формулы, примененные для расчета средней квадратической погрешности определения координат характерных точек (Mt), м, с подставленными в такие формулы значениями и итоговые (вычисленные) значения Mt, м
	Координаты, м		Ради ус, м	Координаты, м		Ради ус, м		
	X	Y	R	X	Y	R		
1	2	3	4	5	6	7	8	9
н1019О	-	-	-	357498.77	1186557.06	-	Метод спутниковых геодезических измерений (определений)	$Mt = \sqrt{(m_0^2 + m_1^2)}=0.1$
н1020О	-	-	-	357498.20	1186560.66	-	Метод спутниковых геодезических измерений (определений)	$Mt = \sqrt{(m_0^2 + m_1^2)}=0.1$
н1021О	-	-	-	357491.80	1186559.62	-	Метод спутниковых геодезических измерений (определений)	$Mt = \sqrt{(m_0^2 + m_1^2)}=0.1$
н1022О	-	-	-	357492.37	1186556.08	-	Метод спутниковых геодезических измерений (определений)	$Mt = \sqrt{(m_0^2 + m_1^2)}=0.1$
н1019О	-	-	-	357498.77	1186557.06	-	Метод спутниковых геодезических измерений (определений)	$Mt = \sqrt{(m_0^2 + m_1^2)}=0.1$

**2. Сведения о характеристиках объекта недвижимости
с кадастровым номером : 39:15:121034:3362 :**

№ п/п	Наименование характеристики	Значение характеристики
1	2	3
1.	Вид объекта недвижимости	здание
2.	Ранее присвоенный государственный учетный номер (инвентарный) здания, сооружения, объекта незавершенного строительства	-
3.	Кадастровый номер земельного участка (земельных участков), в границах которого (которых) расположены здание, сооружение, объект незавершенного строительства	-
4.	Уникальный учетный номер кадастрового квартала, в границах которого расположены здание, сооружение, объект незавершенного строительства	39:15:121034
5.	Адрес здания, сооружения, объекта незавершенного строительства	-

**2. Сведения о характеристиках объекта недвижимости
с кадастровым номером : 39:15:121034:3362 :**

№ п/п	Наименование характеристики	Значение характеристики
1	2	3
5.1.	Сведения о местоположении здания, сооружения, объекта незавершенного строительства (при отсутствии адреса) в структурированном в соответствии с федеральной информационной адресной системой виде	-
5.2.	Дополнительные сведения о местоположении	-
6.	Иные сведения	-

3. Пояснения к сведениям об объекте недвижимости с кадастровым номером 39:15:121034:3362 :

1.	-
----	---

**Описание местоположения зданий, сооружений,
объектов незавершенного строительства на земельном участке**

**1. Сведения о характерных точках контура объекта недвижимости
с кадастровым номером : 39:15:121034:3381 :**

Система координат МСК-39, зона 1

Зона № 1

Обозначение характерных точек контура	Содержатся в Едином государственном реестре недвижимости			Определены в ходе выполнения комплексных кадастровых работ			Метод опреде ления коор динат	Формулы, примененные для расчета средней квадратической погрешности определения координат характерных точек (Mt), м, с подставленными в такие формулы значениями и итоговые (вычисленные) значения Mt, м
	Координаты, м		Ради ус, м	Координаты, м		Ради ус, м		
	X	Y	R	X	Y	R		
1	2	3	4	5	6	7	8	9
н67О	-	-	-	357971.39	1186377.46	-	Метод спутниковых геодезических измерений (определений)	$Mt = \sqrt{(m_0^2 + m_1^2)}=0.1$
н66О	-	-	-	357971.23	1186378.30	-	Метод спутниковых геодезических измерений (определений)	$Mt = \sqrt{(m_0^2 + m_1^2)}=0.1$
н65О	-	-	-	357970.12	1186384.34	-	Метод спутниковых геодезических измерений (определений)	$Mt = \sqrt{(m_0^2 + m_1^2)}=0.1$
н422О	-	-	-	357966.16	1186383.64	-	Метод спутниковых геодезических измерений (определений)	$Mt = \sqrt{(m_0^2 + m_1^2)}=0.1$
н423О	-	-	-	357967.52	1186376.68	-	Метод спутниковых геодезических измерений (определений)	$Mt = \sqrt{(m_0^2 + m_1^2)}=0.1$
н67О	-	-	-	357971.39	1186377.46	-	Метод спутниковых геодезических измерений (определений)	$Mt = \sqrt{(m_0^2 + m_1^2)}=0.1$

**2. Сведения о характеристиках объекта недвижимости
с кадастровым номером : 39:15:121034:3381 :**

№ п/п	Наименование характеристики	Значение характеристики
1	2	3
1.	Вид объекта недвижимости	здание
2.	Ранее присвоенный государственный учетный номер (инвентарный) здания, сооружения, объекта незавершенного строительства	-
3.	Кадастровый номер земельного участка (земельных участков), в границах которого (которых) расположены здание, сооружение, объект незавершенного строительства	39:15:121034:9

2. Сведения о характеристиках объекта недвижимости с кадастровым номером : 39:15:121034:3381 :

№ п/п	Наименование характеристики	Значение характеристики
1	2	3
4.	Уникальный учетный номер кадастрового квартала, в границах которого расположены здание, сооружение, объект незавершенного строительства	39:15:121034
5.	Адрес здания, сооружения, объекта незавершенного строительства	-
5.1.	Сведения о местоположении здания, сооружения, объекта незавершенного строительства (при отсутствии адреса) в структурированном в соответствии с федеральной информационной адресной системой виде	-
5.2.	Дополнительные сведения о местоположении	-
6.	Иные сведения	-

3. Пояснения к сведениям об объекте недвижимости с кадастровым номером 39:15:121034:3381 :

1.	-
----	---

**Описание местоположения зданий, сооружений,
объектов незавершенного строительства на земельном участке**

**1. Сведения о характерных точках контура объекта недвижимости
с кадастровым номером : 39:15:121034:3448 :**

Система координат МСК-39, зона 1

Зона № 1

Обозначение характерных точек контура	Содержатся в Едином государственном реестре недвижимости			Определены в ходе выполнения комплексных кадастровых работ			Метод опреде ления коор динат	Формулы, примененные для расчета средней квадратической погрешности определения координат характерных точек (Mt), м, с подставленными в такие формулы значениями и итоговые (вычисленные) значения Mt, м
	Координаты, м		Ради ус, м	Координаты, м		Ради ус, м		
	X	Y	R	X	Y	R		
1	2	3	4	5	6	7	8	9
224	358035.90	1186327.14	-	358035.90	1186327.14	-	Метод спутниковых геодезических измерений (определений)	$Mt = \sqrt{(m_0^2 + m_1^2)}=0.1$
313	358034.98	1186333.07	-	358034.97	1186333.07	-	Метод спутниковых геодезических измерений (определений)	$Mt = \sqrt{(m_0^2 + m_1^2)}=0.1$
314	358031.16	1186332.48	-	358031.16	1186332.48	-	Метод спутниковых геодезических измерений (определений)	$Mt = \sqrt{(m_0^2 + m_1^2)}=0.1$
315	358032.08	1186326.55	-	358032.08	1186326.55	-	Метод спутниковых геодезических измерений (определений)	$Mt = \sqrt{(m_0^2 + m_1^2)}=0.1$
224	358035.90	1186327.14	-	358035.90	1186327.14	-	Метод спутниковых геодезических измерений (определений)	$Mt = \sqrt{(m_0^2 + m_1^2)}=0.1$

**2. Сведения о характеристиках объекта недвижимости
с кадастровым номером : 39:15:121034:3448 :**

№ п/п	Наименование характеристики	Значение характеристики
1	2	3
1.	Вид объекта недвижимости	здание
2.	Ранее присвоенный государственный учетный номер (инвентарный) здания, сооружения, объекта незавершенного строительства	-
3.	Кадастровый номер земельного участка (земельных участков), в границах которого (которых) расположены здание, сооружение, объект незавершенного строительства	-
4.	Уникальный учетный номер кадастрового квартала, в границах которого расположены здание, сооружение, объект незавершенного строительства	39:15:121034
5.	Адрес здания, сооружения, объекта незавершенного строительства	-

**2. Сведения о характеристиках объекта недвижимости
с кадастровым номером : 39:15:121034:3448 :**

№ п/п	Наименование характеристики	Значение характеристики
1	2	3
5.1.	Сведения о местоположении здания, сооружения, объекта незавершенного строительства (при отсутствии адреса) в структурированном в соответствии с федеральной информационной адресной системой виде	-
5.2.	Дополнительные сведения о местоположении	-
6.	Иные сведения	-

3. Пояснения к сведениям об объекте недвижимости с кадастровым номером 39:15:121034:3448 :

1.	-
----	---

**Описание местоположения зданий, сооружений,
объектов незавершенного строительства на земельном участке**

**1. Сведения о характерных точках контура объекта недвижимости
с кадастровым номером : 39:15:121034:3455 :**

Система координат МСК-39, зона 1

Зона № 1

Обозначение характерных точек контура	Содержатся в Едином государственном реестре недвижимости			Определены в ходе выполнения комплексных кадастровых работ			Метод опреде ления коор динат	Формулы, примененные для расчета средней квадратической погрешности определения координат характерных точек (Mt), м, с подставленными в такие формулы значениями и итоговые (вычисленные) значения Mt, м
	Координаты, м		Ради ус, м	Координаты, м		Ради ус, м		
	X	Y	R	X	Y	R		
1	2	3	4	5	6	7	8	9
320	357937.41	1186167.11	-	357937.41	1186167.11	-	Метод спутниковых геодезических измерений (определений)	$Mt = \sqrt{(m_0^2 + m_1^2)}=0.1$
321	357937.55	1186170.45	-	357937.55	1186170.45	-	Метод спутниковых геодезических измерений (определений)	$Mt = \sqrt{(m_0^2 + m_1^2)}=0.1$
144	357937.50	1186170.46	-	357937.50	1186170.46	-	Метод спутниковых геодезических измерений (определений)	$Mt = \sqrt{(m_0^2 + m_1^2)}=0.1$
143	-	-	-	357930.16	1186171.41	-	Метод спутниковых геодезических измерений (определений)	$Mt = \sqrt{(m_0^2 + m_1^2)}=0.1$
143	-	-	-	357929.99	1186171.44	-	Метод спутниковых геодезических измерений (определений)	$Mt = \sqrt{(m_0^2 + m_1^2)}=0.1$
143	357930.07	1186171.42	-	357929.94	1186171.45	-	Метод спутниковых геодезических измерений (определений)	$Mt = \sqrt{(m_0^2 + m_1^2)}=0.1$
322	357929.73	1186168.09	-	357929.53	1186168.12	-	Метод спутниковых геодезических измерений (определений)	$Mt = \sqrt{(m_0^2 + m_1^2)}=0.1$
320	357937.41	1186167.11	-	357937.41	1186167.11	-	Метод спутниковых геодезических измерений (определений)	$Mt = \sqrt{(m_0^2 + m_1^2)}=0.1$

2. Сведения о характеристиках объекта недвижимости с кадастровым номером : 39:15:121034:3455 :

№ п/п	Наименование характеристики	Значение характеристики
1	2	3
1.	Вид объекта недвижимости	здание
2.	Ранее присвоенный государственный учетный номер (инвентарный) здания, сооружения, объекта незавершенного строительства	-
3.	Кадастровый номер земельного участка (земельных участков), в границах которого (которых) расположены здание, сооружение, объект незавершенного строительства	39:15:121034:3470
4.	Уникальный учетный номер кадастрового квартала, в границах которого расположены здание, сооружение, объект незавершенного строительства	39:15:121034
5.	Адрес здания, сооружения, объекта незавершенного строительства	-
5.1.	Сведения о местоположении здания, сооружения, объекта незавершенного строительства (при отсутствии адреса) в структурированном в соответствии с федеральной информационной адресной системой виде	-
5.2.	Дополнительные сведения о местоположении	-
6.	Иные сведения	-

3. Пояснения к сведениям об объекте недвижимости с кадастровым номером 39:15:121034:3455 :

1.	-
----	---

**Описание местоположения зданий, сооружений,
объектов незавершенного строительства на земельном участке**

**1. Сведения о характерных точках контура объекта недвижимости
с кадастровым номером : 39:15:121034:3474 :**

Система координат МСК-39, зона 1

Зона № 1

Обозначение характерных точек контура	Содержатся в Едином государственном реестре недвижимости			Определены в ходе выполнения комплексных кадастровых работ			Метод опреде ления коор динат	Формулы, примененные для расчета средней квадратической погрешности определения координат характерных точек (Mt), м, с подставленными в такие формулы значениями и итоговые (вычисленные) значения Mt, м
	Координаты, м		Ради ус, м	Координаты, м		Ради ус, м		
	X	Y	R	X	Y	R		
1	2	3	4	5	6	7	8	9
27	357925.20	1186386.19	-	357925.20	1186386.19	-	Метод спутниковых геодезических измерений (определений)	$Mt = \sqrt{(m_0^2 + m_1^2)}=0.1$
325	357924.54	1186389.97	-	357924.54	1186389.97	-	Метод спутниковых геодезических измерений (определений)	$Mt = \sqrt{(m_0^2 + m_1^2)}=0.1$
248	357917.73	1186389.19	-	357917.73	1186389.19	-	Метод спутниковых геодезических измерений (определений)	$Mt = \sqrt{(m_0^2 + m_1^2)}=0.1$
326	357916.87	1186389.07	-	357916.87	1186389.07	-	Метод спутниковых геодезических измерений (определений)	$Mt = \sqrt{(m_0^2 + m_1^2)}=0.1$
28	357917.70	1186384.90	-	357917.63	1186384.89	-	Метод спутниковых геодезических измерений (определений)	$Mt = \sqrt{(m_0^2 + m_1^2)}=0.1$
27	357925.20	1186386.19	-	357925.20	1186386.19	-	Метод спутниковых геодезических измерений (определений)	$Mt = \sqrt{(m_0^2 + m_1^2)}=0.1$

**2. Сведения о характеристиках объекта недвижимости
с кадастровым номером : 39:15:121034:3474 :**

№ п/п	Наименование характеристики	Значение характеристики
1	2	3
1.	Вид объекта недвижимости	здание
2.	Ранее присвоенный государственный учетный номер (инвентарный) здания, сооружения, объекта незавершенного строительства	-
3.	Кадастровый номер земельного участка (земельных участков), в границах которого (которых) расположены здание, сооружение, объект незавершенного строительства	39:15:121034:9

2. Сведения о характеристиках объекта недвижимости с кадастровым номером : 39:15:121034:3474 :

№ п/п	Наименование характеристики	Значение характеристики
1	2	3
4.	Уникальный учетный номер кадастрового квартала, в границах которого расположены здание, сооружение, объект незавершенного строительства	39:15:121034
5.	Адрес здания, сооружения, объекта незавершенного строительства	-
5.1.	Сведения о местоположении здания, сооружения, объекта незавершенного строительства (при отсутствии адреса) в структурированном в соответствии с федеральной информационной адресной системой виде	-
5.2.	Дополнительные сведения о местоположении	-
6.	Иные сведения	-

3. Пояснения к сведениям об объекте недвижимости с кадастровым номером 39:15:121034:3474 :

1.	-
----	---

**Описание местоположения зданий, сооружений,
объектов незавершенного строительства на земельном участке**

**1. Сведения о характерных точках контура объекта недвижимости
с кадастровым номером : 39:15:121034:3493 :**

Система координат МСК-39, зона 1

Зона № 1

Обозначение характерных точек контура	Содержатся в Едином государственном реестре недвижимости			Определены в ходе выполнения комплексных кадастровых работ			Метод опреде ления коор динат	Формулы, примененные для расчета средней квадратической погрешности определения координат характерных точек (Mt), м, с подставленными в такие формулы значениями и итоговые (вычисленные) значения Mt, м
	Координаты, м		Ради ус, м	Координаты, м		Ради ус, м		
	X	Y	R	X	Y	R		
1	2	3	4	5	6	7	8	9
н1024О	-	-	-	357999.16	1186418.65	-	Метод спутниковых геодезических измерений (определений)	$Mt = \sqrt{(m_0^2 + m_1^2)}=0.1$
н1025О	-	-	-	357995.13	1186417.56	-	Метод спутниковых геодезических измерений (определений)	$Mt = \sqrt{(m_0^2 + m_1^2)}=0.1$
н1026О	-	-	-	357992.28	1186424.73	-	Метод спутниковых геодезических измерений (определений)	$Mt = \sqrt{(m_0^2 + m_1^2)}=0.1$
н1027О	-	-	-	357997.12	1186426.19	-	Метод спутниковых геодезических измерений (определений)	$Mt = \sqrt{(m_0^2 + m_1^2)}=0.1$
н1024О	-	-	-	357999.16	1186418.65	-	Метод спутниковых геодезических измерений (определений)	$Mt = \sqrt{(m_0^2 + m_1^2)}=0.1$

**2. Сведения о характеристиках объекта недвижимости
с кадастровым номером : 39:15:121034:3493 :**

№ п/п	Наименование характеристики	Значение характеристики
1	2	3
1.	Вид объекта недвижимости	здание
2.	Ранее присвоенный государственный учетный номер (инвентарный) здания, сооружения, объекта незавершенного строительства	-
3.	Кадастровый номер земельного участка (земельных участков), в границах которого (которых) расположены здание, сооружение, объект незавершенного строительства	39:15:121034:1521
4.	Уникальный учетный номер кадастрового квартала, в границах которого расположены здание, сооружение, объект незавершенного строительства	39:15:121034
5.	Адрес здания, сооружения, объекта незавершенного строительства	-

**2. Сведения о характеристиках объекта недвижимости
с кадастровым номером : 39:15:121034:3493 :**

№ п/п	Наименование характеристики	Значение характеристики
1	2	3
5.1.	Сведения о местоположении здания, сооружения, объекта незавершенного строительства (при отсутствии адреса) в структурированном в соответствии с федеральной информационной адресной системой виде	-
5.2.	Дополнительные сведения о местоположении	-
6.	Иные сведения	-

3. Пояснения к сведениям об объекте недвижимости с кадастровым номером 39:15:121034:3493 :

1.	-
----	---

**Описание местоположения зданий, сооружений,
объектов незавершенного строительства на земельном участке**

**1. Сведения о характерных точках контура объекта недвижимости
с кадастровым номером : 39:15:121034:3494 :**

Система координат МСК-39, зона 1

Зона № 1

Обозначение характерных точек контура	Содержатся в Едином государственном реестре недвижимости			Определены в ходе выполнения комплексных кадастровых работ			Метод опреде ления коор динат	Формулы, примененные для расчета средней квадратической погрешности определения координат характерных точек (Mt), м, с подставленными в такие формулы значениями и итоговые (вычисленные) значения Mt, м
	Координаты, м		Ради ус, м	Координаты, м		Ради ус, м		
	X	Y	R	X	Y	R		
1	2	3	4	5	6	7	8	9
н1028О	-	-	-	358001.77	1186427.60	-	Метод спутниковых геодезических измерений (определений)	$Mt = \sqrt{(m_0^2 + m_1^2)}=0.1$
н1029О	-	-	-	357999.23	1186435.50	-	Метод спутниковых геодезических измерений (определений)	$Mt = \sqrt{(m_0^2 + m_1^2)}=0.1$
н1030О	-	-	-	357989.26	1186432.27	-	Метод спутниковых геодезических измерений (определений)	$Mt = \sqrt{(m_0^2 + m_1^2)}=0.1$
н1026О	-	-	-	357992.28	1186424.73	-	Метод спутниковых геодезических измерений (определений)	$Mt = \sqrt{(m_0^2 + m_1^2)}=0.1$
н1027О	-	-	-	357997.12	1186426.19	-	Метод спутниковых геодезических измерений (определений)	$Mt = \sqrt{(m_0^2 + m_1^2)}=0.1$
н1031О	-	-	-	358000.97	1186427.36	-	Метод спутниковых геодезических измерений (определений)	$Mt = \sqrt{(m_0^2 + m_1^2)}=0.1$
н1028О	-	-	-	358001.77	1186427.60	-	Метод спутниковых геодезических измерений (определений)	$Mt = \sqrt{(m_0^2 + m_1^2)}=0.1$

**2. Сведения о характеристиках объекта недвижимости
с кадастровым номером : 39:15:121034:3494 :**

№ п/п	Наименование характеристики	Значение характеристики
1	2	3
1.	Вид объекта недвижимости	здание

2. Сведения о характеристиках объекта недвижимости с кадастровым номером : 39:15:121034:3494 :

№ п/п	Наименование характеристики	Значение характеристики
1	2	3
2.	Ранее присвоенный государственный учетный номер (инвентарный) здания, сооружения, объекта незавершенного строительства	-
3.	Кадастровый номер земельного участка (земельных участков), в границах которого (которых) расположены здание, сооружение, объект незавершенного строительства	39:15:121034:1521
4.	Уникальный учетный номер кадастрового квартала, в границах которого расположены здание, сооружение, объект незавершенного строительства	39:15:121034
5.	Адрес здания, сооружения, объекта незавершенного строительства	-
5.1.	Сведения о местоположении здания, сооружения, объекта незавершенного строительства (при отсутствии адреса) в структурированном в соответствии с федеральной информационной адресной системой виде	-
5.2.	Дополнительные сведения о местоположении	-
6.	Иные сведения	-

3. Пояснения к сведениям об объекте недвижимости с кадастровым номером 39:15:121034:3494 :

1.	-
----	---

Date	Time	Location	Weather	Wind	Sea
1998-01-01	08:00	Offshore	Clear	Light	Calm
1998-01-01	12:00	Offshore	Clear	Light	Calm
1998-01-01	16:00	Offshore	Clear	Light	Calm
1998-01-01	20:00	Offshore	Clear	Light	Calm
1998-01-01	24:00	Offshore	Clear	Light	Calm
1998-01-02	00:00	Offshore	Clear	Light	Calm
1998-01-02	04:00	Offshore	Clear	Light	Calm
1998-01-02	08:00	Offshore	Clear	Light	Calm
1998-01-02	12:00	Offshore	Clear	Light	Calm
1998-01-02	16:00	Offshore	Clear	Light	Calm
1998-01-02	20:00	Offshore	Clear	Light	Calm
1998-01-02	24:00	Offshore	Clear	Light	Calm
1998-01-03	00:00	Offshore	Clear	Light	Calm
1998-01-03	04:00	Offshore	Clear	Light	Calm
1998-01-03	08:00	Offshore	Clear	Light	Calm
1998-01-03	12:00	Offshore	Clear	Light	Calm
1998-01-03	16:00	Offshore	Clear	Light	Calm
1998-01-03	20:00	Offshore	Clear	Light	Calm
1998-01-03	24:00	Offshore	Clear	Light	Calm
1998-01-04	00:00	Offshore	Clear	Light	Calm
1998-01-04	04:00	Offshore	Clear	Light	Calm
1998-01-04	08:00	Offshore	Clear	Light	Calm
1998-01-04	12:00	Offshore	Clear	Light	

**Описание местоположения зданий, сооружений,
объектов незавершенного строительства на земельном участке**

**1. Сведения о характерных точках контура объекта недвижимости
с кадастровым номером : 39:15:121036:45 :**

Система координат МСК-39, зона 1

Зона № 1

Обозначение характерных точек контура	Содержатся в Едином государственном реестре недвижимости			Определены в ходе выполнения комплексных кадастровых работ			Метод опреде ления коор динат	Формулы, примененные для расчета средней квадратической погрешности определения координат характерных точек (Mt), м, с подставленными в такие формулы значениями и итоговые (вычисленные) значения Mt, м
	Координаты, м		Ради ус, м	Координаты, м		Ради ус, м		
	X	Y	R	X	Y	R		
1	2	3	4	5	6	7	8	9
н1032О	-	-	-	357757.43	1186553.45	-	Метод спутниковых геодезических измерений (определений)	$Mt = \sqrt{(m_0^2 + m_1^2)}=0.1$
н1033О	-	-	-	357808.89	1186561.57	-	Метод спутниковых геодезических измерений (определений)	$Mt = \sqrt{(m_0^2 + m_1^2)}=0.1$
н1034О	-	-	-	357806.03	1186579.74	-	Метод спутниковых геодезических измерений (определений)	$Mt = \sqrt{(m_0^2 + m_1^2)}=0.1$
н1035О	-	-	-	357754.56	1186571.66	-	Метод спутниковых геодезических измерений (определений)	$Mt = \sqrt{(m_0^2 + m_1^2)}=0.1$
н1032О	-	-	-	357757.43	1186553.45	-	Метод спутниковых геодезических измерений (определений)	$Mt = \sqrt{(m_0^2 + m_1^2)}=0.1$

**2. Сведения о характеристиках объекта недвижимости
с кадастровым номером : 39:15:121036:45 :**

№ п/п	Наименование характеристики	Значение характеристики
1	2	3
1.	Вид объекта недвижимости	здание
2.	Ранее присвоенный государственный учетный номер (инвентарный) здания, сооружения, объекта незавершенного строительства	-
3.	Кадастровый номер земельного участка (земельных участков), в границах которого (которых) расположены здание, сооружение, объект незавершенного строительства	39:15:121034:29
4.	Уникальный учетный номер кадастрового квартала, в границах которого расположены здание, сооружение, объект незавершенного строительства	39:15:121034
5.	Адрес здания, сооружения, объекта незавершенного строительства	-

**2. Сведения о характеристиках объекта недвижимости
с кадастровым номером : 39:15:121036:45 :**

№ п/п	Наименование характеристики	Значение характеристики
1	2	3
5.1.	Сведения о местоположении здания, сооружения, объекта незавершенного строительства (при отсутствии адреса) в структурированном в соответствии с федеральной информационной адресной системой виде	-
5.2.	Дополнительные сведения о местоположении	-
6.	Иные сведения	-

3. Пояснения к сведениям об объекте недвижимости с кадастровым номером 39:15:121036:45 :

1.	-
----	---

**Описание местоположения зданий, сооружений,
объектов незавершенного строительства на земельном участке**

**1. Сведения о характерных точках контура объекта недвижимости
с кадастровым номером : 39:15:121036:183 :**

Система координат МСК-39, зона 1

Зона № 1

Обозначение характерных точек контура	Содержатся в Едином государственном реестре недвижимости			Определены в ходе выполнения комплексных кадастровых работ			Метод опреде ления коор динат	Формулы, примененные для расчета средней квадратической погрешности определения координат характерных точек (Mt), м, с подставленными в такие формулы значениями и итоговые (вычисленные) значения Mt, м
	Координаты, м		Ради ус, м	Координаты, м		Ради ус, м		
	X	Y	R	X	Y	R		
1	2	3	4	5	6	7	8	9
н1036О	-	-	-	357648.61	1186328.42	-	Метод спутниковых геодезических измерений (определений)	$Mt = \sqrt{(m_0^2 + m_1^2)}=0.1$
н1037О	-	-	-	357664.67	1186330.75	-	Метод спутниковых геодезических измерений (определений)	$Mt = \sqrt{(m_0^2 + m_1^2)}=0.1$
н1038О	-	-	-	357659.83	1186360.56	-	Метод спутниковых геодезических измерений (определений)	$Mt = \sqrt{(m_0^2 + m_1^2)}=0.1$
н1039О	-	-	-	357644.11	1186358.24	-	Метод спутниковых геодезических измерений (определений)	$Mt = \sqrt{(m_0^2 + m_1^2)}=0.1$
н1036О	-	-	-	357648.61	1186328.42	-	Метод спутниковых геодезических измерений (определений)	$Mt = \sqrt{(m_0^2 + m_1^2)}=0.1$

**2. Сведения о характеристиках объекта недвижимости
с кадастровым номером : 39:15:121036:183 :**

№ п/п	Наименование характеристики	Значение характеристики
1	2	3
1.	Вид объекта недвижимости	здание
2.	Ранее присвоенный государственный учетный номер (инвентарный) здания, сооружения, объекта незавершенного строительства	-
3.	Кадастровый номер земельного участка (земельных участков), в границах которого (которых) расположены здание, сооружение, объект незавершенного строительства	39:15:121034:2026
4.	Уникальный учетный номер кадастрового квартала, в границах которого расположены здание, сооружение, объект незавершенного строительства	39:15:121034
5.	Адрес здания, сооружения, объекта незавершенного строительства	-

**2. Сведения о характеристиках объекта недвижимости
с кадастровым номером : 39:15:121036:183 :**

№ п/п	Наименование характеристики	Значение характеристики
1	2	3
5.1.	Сведения о местоположении здания, сооружения, объекта незавершенного строительства (при отсутствии адреса) в структурированном в соответствии с федеральной информационной адресной системой виде	-
5.2.	Дополнительные сведения о местоположении	-
6.	Иные сведения	-

3. Пояснения к сведениям об объекте недвижимости с кадастровым номером 39:15:121036:183 :

1.	-
----	---

**Описание местоположения зданий, сооружений,
объектов незавершенного строительства на земельном участке**

**1. Сведения о характерных точках контура объекта недвижимости
с кадастровым номером : 39:15:121036:184 :**

Система координат МСК-39, зона 1

Зона № 1

Обозначение характерных точек контура	Содержатся в Едином государственном реестре недвижимости			Определены в ходе выполнения комплексных кадастровых работ			Метод опреде ления коор динат	Формулы, примененные для расчета средней квадратической погрешности определения координат характерных точек (Mt), м, с подставленными в такие формулы значениями и итоговые (вычисленные) значения Mt, м
	Координаты, м		Ради ус, м	Координаты, м		Ради ус, м		
	X	Y	R	X	Y	R		
1	2	3	4	5	6	7	8	9
н1040О	-	-	-	357605.89	1186420.16	-	Метод спутниковых геодезических измерений (определений)	$Mt = \sqrt{(m_0^2 + m_1^2)}=0.1$
н1041О	-	-	-	357603.91	1186432.17	-	Метод спутниковых геодезических измерений (определений)	$Mt = \sqrt{(m_0^2 + m_1^2)}=0.1$
н1042О	-	-	-	357593.30	1186430.48	-	Метод спутниковых геодезических измерений (определений)	$Mt = \sqrt{(m_0^2 + m_1^2)}=0.1$
н1043О	-	-	-	357586.69	1186429.43	-	Метод спутниковых геодезических измерений (определений)	$Mt = \sqrt{(m_0^2 + m_1^2)}=0.1$
н1044О	-	-	-	357581.16	1186428.55	-	Метод спутниковых геодезических измерений (определений)	$Mt = \sqrt{(m_0^2 + m_1^2)}=0.1$
н1045О	-	-	-	357583.07	1186416.53	-	Метод спутниковых геодезических измерений (определений)	$Mt = \sqrt{(m_0^2 + m_1^2)}=0.1$
н1046О	-	-	-	357588.55	1186417.40	-	Метод спутниковых геодезических измерений (определений)	$Mt = \sqrt{(m_0^2 + m_1^2)}=0.1$
н1047О	-	-	-	357588.86	1186415.66	-	Метод спутниковых геодезических измерений (определений)	$Mt = \sqrt{(m_0^2 + m_1^2)}=0.1$
н1048О	-	-	-	357591.40	1186416.11	-	Метод спутниковых геодезических измерений (определений)	$Mt = \sqrt{(m_0^2 + m_1^2)}=0.1$

1. Сведения о характерных точках контура объекта недвижимости с кадастровым номером : 39:15:121036:184 :								
Система координат МСК-39, зона 1							Зона № 1	
Обозначение характерных точек контура	Содержатся в Едином государственном реестре недвижимости			Определены в ходе выполнения комплексных кадастровых работ			Метод определения координат	Формулы, примененные для расчета средней квадратической погрешности определения координат характерных точек (Mt), м, с подставленными в такие формулы значениями и итоговые (вычисленные) значения Mt, м
	Координаты, м		Радиус, м	Координаты, м		Радиус, м		
	X	Y	R	X	Y	R		
1	2	3	4	5	6	7	8	9
н1049О	-	-	-	357591.08	1186417.80	-	Метод спутниковых геодезических измерений (определений)	$Mt = \sqrt{(m_0^2 + m_1^2)}=0.1$
н1040О	-	-	-	357605.89	1186420.16	-	Метод спутниковых геодезических измерений (определений)	$Mt = \sqrt{(m_0^2 + m_1^2)}=0.1$
2. Сведения о характеристиках объекта недвижимости с кадастровым номером : 39:15:121036:184 :								
№ п/п	Наименование характеристики						Значение характеристики	
1	2						3	
1.	Вид объекта недвижимости						здание	
2.	Ранее присвоенный государственный учетный номер (инвентарный) здания, сооружения, объекта незавершенного строительства						-	
3.	Кадастровый номер земельного участка (земельных участков), в границах которого (которых) расположены здание, сооружение, объект незавершенного строительства						39:15:121034:3094	
4.	Уникальный учетный номер кадастрового квартала, в границах которого расположены здание, сооружение, объект незавершенного строительства						39:15:121034	
5.	Адрес здания, сооружения, объекта незавершенного строительства						-	
5.1.	Сведения о местоположении здания, сооружения, объекта незавершенного строительства (при отсутствии адреса) в структурированном в соответствии с федеральной информационной адресной системой виде						-	
5.2.	Дополнительные сведения о местоположении						-	
6.	Иные сведения						-	
3. Пояснения к сведениям об объекте недвижимости с кадастровым номером 39:15:121036:184 :								
1.	-							

**Описание местоположения зданий, сооружений,
объектов незавершенного строительства на земельном участке**

**1. Сведения о характерных точках контура объекта недвижимости
с кадастровым номером : 39:15:121036:190 :**

Система координат МСК-39, зона 1

Зона № 1

Обозначение характерных точек контура	Содержатся в Едином государственном реестре недвижимости			Определены в ходе выполнения комплексных кадастровых работ			Метод опреде ления коор динат	Формулы, примененные для расчета средней квадратической погрешности определения координат характерных точек (Mt), м, с подставленными в такие формулы значениями и итоговые (вычисленные) значения Mt, м
	Координаты, м		Ради ус, м	Координаты, м		Ради ус, м		
	X	Y	R	X	Y	R		
1	2	3	4	5	6	7	8	9
н1050О	-	-	-	357691.68	1186333.95	-	Метод спутниковых геодезических измерений (определений)	$Mt = \sqrt{(m_0^2 + m_1^2)}=0.1$
н1051О	-	-	-	357701.63	1186335.50	-	Метод спутниковых геодезических измерений (определений)	$Mt = \sqrt{(m_0^2 + m_1^2)}=0.1$
н1052О	-	-	-	357696.29	1186368.82	-	Метод спутниковых геодезических измерений (определений)	$Mt = \sqrt{(m_0^2 + m_1^2)}=0.1$
н1053О	-	-	-	357698.34	1186369.15	-	Метод спутниковых геодезических измерений (определений)	$Mt = \sqrt{(m_0^2 + m_1^2)}=0.1$
н1054О	-	-	-	357697.83	1186372.38	-	Метод спутниковых геодезических измерений (определений)	$Mt = \sqrt{(m_0^2 + m_1^2)}=0.1$
н1055О	-	-	-	357695.78	1186372.06	-	Метод спутниковых геодезических измерений (определений)	$Mt = \sqrt{(m_0^2 + m_1^2)}=0.1$
н1056О	-	-	-	357691.58	1186398.46	-	Метод спутниковых геодезических измерений (определений)	$Mt = \sqrt{(m_0^2 + m_1^2)}=0.1$
н1057О	-	-	-	357693.66	1186398.81	-	Метод спутниковых геодезических измерений (определений)	$Mt = \sqrt{(m_0^2 + m_1^2)}=0.1$
н1058О	-	-	-	357693.12	1186402.03	-	Метод спутниковых геодезических измерений (определений)	$Mt = \sqrt{(m_0^2 + m_1^2)}=0.1$

1. Сведения о характерных точках контура объекта недвижимости с кадастровым номером : 39:15:121036:190 :								
Система координат МСК-39, зона 1							Зона № 1	
Обозначение характерных точек контура	Содержатся в Едином государственном реестре недвижимости			Определены в ходе выполнения комплексных кадастровых работ			Метод определения координат	Формулы, примененные для расчета средней квадратической погрешности определения координат характерных точек (Mt), м, с подставленными в такие формулы значениями и итоговые (вычисленные) значения Mt, м
	Координаты, м		Радиус, м	Координаты, м		Радиус, м		
	X	Y	R	X	Y	R		
1	2	3	4	5	6	7	8	9
н1059О	-	-	-	357691.07	1186401.69	-	Метод спутниковых геодезических измерений (определений)	$Mt = \sqrt{(m_0^2 + m_1^2)}=0.1$
н1060О	-	-	-	357687.75	1186422.59	-	Метод спутниковых геодезических измерений (определений)	$Mt = \sqrt{(m_0^2 + m_1^2)}=0.1$
н1061О	-	-	-	357677.84	1186420.99	-	Метод спутниковых геодезических измерений (определений)	$Mt = \sqrt{(m_0^2 + m_1^2)}=0.1$
н1050О	-	-	-	357691.68	1186333.95	-	Метод спутниковых геодезических измерений (определений)	$Mt = \sqrt{(m_0^2 + m_1^2)}=0.1$
2. Сведения о характеристиках объекта недвижимости с кадастровым номером : 39:15:121036:190 :								
№ п/п	Наименование характеристики						Значение характеристики	
1	2						3	
1.	Вид объекта недвижимости						здание	
2.	Ранее присвоенный государственный учетный номер (инвентарный) здания, сооружения, объекта незавершенного строительства						-	
3.	Кадастровый номер земельного участка (земельных участков), в границах которого (которых) расположены здание, сооружение, объект незавершенного строительства						39:15:121034:14	
4.	Уникальный учетный номер кадастрового квартала, в границах которого расположены здание, сооружение, объект незавершенного строительства						39:15:121034	
5.	Адрес здания, сооружения, объекта незавершенного строительства						-	
5.1.	Сведения о местоположении здания, сооружения, объекта незавершенного строительства (при отсутствии адреса) в структурированном в соответствии с федеральной информационной адресной системой виде						-	
5.2.	Дополнительные сведения о местоположении						-	
6.	Иные сведения						-	

3. Пояснения к сведениям об объекте недвижимости с кадастровым номером 39:15:121036:190 :

1.

-

**Описание местоположения зданий, сооружений,
объектов незавершенного строительства на земельном участке**

**1. Сведения о характерных точках контура объекта недвижимости
с кадастровым номером : 39:15:121036:205 :**

Система координат МСК-39, зона 1

Зона № 1

Обозначение характерных точек контура	Содержатся в Едином государственном реестре недвижимости			Определены в ходе выполнения комплексных кадастровых работ			Метод опреде ления коор динат	Формулы, примененные для расчета средней квадратической погрешности определения координат характерных точек (Mt), м, с подставленными в такие формулы значениями и итоговые (вычисленные) значения Mt, м
	Координаты, м		Ради ус, м	Координаты, м		Ради ус, м		
	X	Y	R	X	Y	R		
1	2	3	4	5	6	7	8	9
н1062О	-	-	-	357711.94	1186422.52	-	Метод спутниковых геодезических измерений (определений)	$Mt = \sqrt{(m_0^2 + m_1^2)}=0.1$
н1063О	-	-	-	357710.65	1186429.94	-	Метод спутниковых геодезических измерений (определений)	$Mt = \sqrt{(m_0^2 + m_1^2)}=0.1$
н1064О	-	-	-	357704.04	1186428.79	-	Метод спутниковых геодезических измерений (определений)	$Mt = \sqrt{(m_0^2 + m_1^2)}=0.1$
н1065О	-	-	-	357705.31	1186421.42	-	Метод спутниковых геодезических измерений (определений)	$Mt = \sqrt{(m_0^2 + m_1^2)}=0.1$
н1062О	-	-	-	357711.94	1186422.52	-	Метод спутниковых геодезических измерений (определений)	$Mt = \sqrt{(m_0^2 + m_1^2)}=0.1$

**2. Сведения о характеристиках объекта недвижимости
с кадастровым номером : 39:15:121036:205 :**

№ п/п	Наименование характеристики	Значение характеристики
1	2	3
1.	Вид объекта недвижимости	здание
2.	Ранее присвоенный государственный учетный номер (инвентарный) здания, сооружения, объекта незавершенного строительства	-
3.	Кадастровый номер земельного участка (земельных участков), в границах которого (которых) расположены здание, сооружение, объект незавершенного строительства	39:15:121034:14
4.	Уникальный учетный номер кадастрового квартала, в границах которого расположены здание, сооружение, объект незавершенного строительства	39:15:121034
5.	Адрес здания, сооружения, объекта незавершенного строительства	-

**2. Сведения о характеристиках объекта недвижимости
с кадастровым номером : 39:15:121036:205 :**

№ п/п	Наименование характеристики	Значение характеристики
1	2	3
5.1.	Сведения о местоположении здания, сооружения, объекта незавершенного строительства (при отсутствии адреса) в структурированном в соответствии с федеральной информационной адресной системой виде	-
5.2.	Дополнительные сведения о местоположении	-
6.	Иные сведения	-

3. Пояснения к сведениям об объекте недвижимости с кадастровым номером 39:15:121036:205 :

1.	-
----	---

Сведения о зданиях, сооружениях, объектах незавершенного строительства, необходимые для исправления реестровых ошибок в сведениях об описании их местоположения

1. Сведения о характерных точках контура **здание**
вид объекта недвижимости (здание, сооружение, объект незавершенного строительства)
с кадастровым номером 39:15:121034:1979 :
Система координат МСК-39, зона 1 **Зона № 1**

Обозначение характерных точек контура	Содержатся в Едином государственном реестре недвижимости			Определены в ходе выполнения комплексных кадастровых работ			Метод опреде ления коор динат	Формулы, примененные для расчета средней квадратической погрешности определения координат характерных точек (Mt) м, с подставленными в такие формулы значениями и итоговые (вычисленные) значения Mt, м
	Координаты, м		Ради ус, м	Координаты, м		Ради ус, м		
	X	Y	R	X	Y	R		
1	2	3	4	5	6	7	8	9
4	357504.36	1186445.77	-	357504.63	1186445.42	-	Метод спутниковых геодезических измерений (определений)	$Mt = \sqrt{(m_0^2 + m_1^2)}=0.1$
5	357503.30	1186451.63	-	357503.36	1186452.15	-	Метод спутниковых геодезических измерений (определений)	$Mt = \sqrt{(m_0^2 + m_1^2)}=0.1$
6	357499.91	1186450.90	-	357499.79	1186451.42	-	Метод спутниковых геодезических измерений (определений)	$Mt = \sqrt{(m_0^2 + m_1^2)}=0.1$
7	357501.01	1186445.10	-	357501.03	1186444.77	-	Метод спутниковых геодезических измерений (определений)	$Mt = \sqrt{(m_0^2 + m_1^2)}=0.1$
4	357504.36	1186445.77	-	357504.63	1186445.42	-	Метод спутниковых геодезических измерений (определений)	$Mt = \sqrt{(m_0^2 + m_1^2)}=0.1$

2. Иные сведения об объекте недвижимости
с кадастровым номером: 39:15:121034:1979 :

1.

3. Пояснения к сведениям об объекте недвижимости с кадастровым номером 39:15:121034:1979 :

1. -

Сведения о зданиях, сооружениях, объектах незавершенного строительства, необходимые для исправления реестровых ошибок в сведениях об описании их местоположения

1. Сведения о характерных точках контура

здание

вид объекта недвижимости (здание, сооружение, объект незавершенного строительства)

с кадастровым номером 39:15:121034:1986 :

Система координат МСК-39, зона 1

Зона № 1

Обозначение характерных точек контура	Содержатся в Едином государственном реестре недвижимости		Определены в ходе выполнения комплексных кадастровых работ		Метод опреде ления коор динат	Формулы, примененные для расчета средней квадратической погрешности определения координат характерных точек (Mt), м, с подставленными в такие формулы значениями и итоговые (вычисленные) значения Mt, м		
	Координаты, м		Ради ус, м	Координаты, м			Ради ус, м	
	X	Y	R	X			Y	R
1	2	3	4	5	6	7	8	9
8	357959.89	1186394.71	-	357959.89	1186394.71	-	Метод спутниковых геодезических измерений (определений)	$Mt = \sqrt{(m_0^2 + m_1^2)}=0.1$
9	357958.62	1186401.51	-	357958.64	1186401.37	-	Метод спутниковых геодезических измерений (определений)	$Mt = \sqrt{(m_0^2 + m_1^2)}=0.1$
10	357954.96	1186400.82	-	357954.99	1186400.67	-	Метод спутниковых геодезических измерений (определений)	$Mt = \sqrt{(m_0^2 + m_1^2)}=0.1$
11	357956.24	1186394.03	-	357956.24	1186394.03	-	Метод спутниковых геодезических измерений (определений)	$Mt = \sqrt{(m_0^2 + m_1^2)}=0.1$
8	357959.89	1186394.71	-	357959.89	1186394.71	-	Метод спутниковых геодезических измерений (определений)	$Mt = \sqrt{(m_0^2 + m_1^2)}=0.1$

2. Иные сведения об объекте недвижимости

с кадастровым номером: 39:15:121034:1986 :

1.

3. Пояснения к сведениям об объекте недвижимости с кадастровым номером 39:15:121034:1986 :

1. -

Сведения о зданиях, сооружениях, объектах незавершенного строительства, необходимые для исправления реестровых ошибок в сведениях об описании их местоположения

1. Сведения о характерных точках контура

здание

вид объекта недвижимости (здание, сооружение, объект незавершенного строительства)

с кадастровым номером 39:15:121034:1997 :

Система координат МСК-39, зона 1

Зона № 1

Обозначение характерных точек контура	Содержатся в Едином государственном реестре недвижимости			Определены в ходе выполнения комплексных кадастровых работ			Метод опреде ления коор динат	Формулы, примененные для расчета средней квадратической погрешности определения координат характерных точек (Mt), м, с подставленными в такие формулы значениями и итоговые (вычисленные) значения Mt, м
	Координаты, м		Ради ус, м	Координаты, м		Ради ус, м		
	X	Y	R	X	Y	R		
1	2	3	4	5	6	7	8	9
16	357941.77	1186289.49	-	357941.77	1186289.49	-	Метод спутниковых геодезических измерений (определений)	$Mt = \sqrt{(m_0^2 + m_1^2)}=0.1$
17	357941.14	1186293.14	-	357941.14	1186293.14	-	Метод спутниковых геодезических измерений (определений)	$Mt = \sqrt{(m_0^2 + m_1^2)}=0.1$
18	357933.61	1186291.84	-	357933.97	1186291.90	-	Метод спутниковых геодезических измерений (определений)	$Mt = \sqrt{(m_0^2 + m_1^2)}=0.1$
19	357934.24	1186288.19	-	357934.58	1186288.25	-	Метод спутниковых геодезических измерений (определений)	$Mt = \sqrt{(m_0^2 + m_1^2)}=0.1$
16	357941.77	1186289.49	-	357941.77	1186289.49	-	Метод спутниковых геодезических измерений (определений)	$Mt = \sqrt{(m_0^2 + m_1^2)}=0.1$

**2. Иные сведения об объекте недвижимости
с кадастровым номером: 39:15:121034:1997 :**

1.

3. Пояснения к сведениям об объекте недвижимости с кадастровым номером 39:15:121034:1997 :

1.

-

Сведения о зданиях, сооружениях, объектах незавершенного строительства, необходимые для исправления реестровых ошибок в сведениях об описании их местоположения

1. Сведения о характерных точках контура	здание
вид объекта недвижимости (здание, сооружение, объект незавершенного строительства)	
с кадастровым номером 39:15:121034:2000 :	
Система координат МСК-39, зона 1	Зона № 1

Обозначение характерных точек контура	Содержатся в Едином государственном реестре недвижимости			Определены в ходе выполнения комплексных кадастровых работ			Метод опреде ления коор динат	Формулы, примененные для расчета средней квадратической погрешности определения координат характерных точек (Mt) м, с подставленными в такие формулы значениями и итоговые (вычисленные) значения Mt, м
	Координаты, м		Ради ус, м	Координаты, м		Ради ус, м		
	X	Y	R	X	Y	R		
1	2	3	4	5	6	7	8	9
20	357935.97	1186323.29	-	357935.97	1186323.29	-	Метод спутниковых геодезических измерений (определений)	$Mt = \sqrt{(m_0^2 + m_1^2)}=0.1$
21	357928.71	1186322.05	-	357928.93	1186322.09	-	Метод спутниковых геодезических измерений (определений)	$Mt = \sqrt{(m_0^2 + m_1^2)}=0.1$
22	357929.38	1186318.14	-	357929.61	1186318.18	-	Метод спутниковых геодезических измерений (определений)	$Mt = \sqrt{(m_0^2 + m_1^2)}=0.1$
23	357936.64	1186319.39	-	357936.64	1186319.39	-	Метод спутниковых геодезических измерений (определений)	$Mt = \sqrt{(m_0^2 + m_1^2)}=0.1$
20	357935.97	1186323.29	-	357935.97	1186323.29	-	Метод спутниковых геодезических измерений (определений)	$Mt = \sqrt{(m_0^2 + m_1^2)}=0.1$

2. Иные сведения об объекте недвижимости
с кадастровым номером: **39:15:121034:2000** :

1.

3. Пояснения к сведениям об объекте недвижимости с кадастровым номером 39:15:121034:2000 :

1.	-
----	---

Сведения о зданиях, сооружениях, объектах незавершенного строительства, необходимые для исправления реестровых ошибок в сведениях об описании их местоположения

1. Сведения о характерных точках контура	здание
вид объекта недвижимости (здание, сооружение, объект незавершенного строительства)	
с кадастровым номером 39:15:121034:2005 :	
Система координат МСК-39, зона 1	Зона № 1

Обозначение характерных точек контура	Содержатся в Едином государственном реестре недвижимости			Определены в ходе выполнения комплексных кадастровых работ			Метод опреде ления коор динат	Формулы, примененные для расчета средней квадратической погрешности определения координат характерных точек (Mt) м, с подставленными в такие формулы значениями и итоговые (вычисленные) значения Mt, м
	Координаты, м		Ради ус, м	Координаты, м		Ради ус, м		
	X	Y	R	X	Y	R		
1	2	3	4	5	6	7	8	9
24	357963.36	1186395.32	-	357963.36	1186395.32	-	Метод спутниковых геодезических измерений (определений)	$Mt = \sqrt{(m_0^2 + m_1^2)}=0.1$
25	357962.21	1186401.64	-	357962.12	1186402.06	-	Метод спутниковых геодезических измерений (определений)	$Mt = \sqrt{(m_0^2 + m_1^2)}=0.1$
26	357958.71	1186401.01	-	357958.65	1186401.37	-	Метод спутниковых геодезических измерений (определений)	$Mt = \sqrt{(m_0^2 + m_1^2)}=0.1$
8	357959.89	1186394.71	-	357959.89	1186394.71	-	Метод спутниковых геодезических измерений (определений)	$Mt = \sqrt{(m_0^2 + m_1^2)}=0.1$
24	357963.36	1186395.32	-	357963.36	1186395.32	-	Метод спутниковых геодезических измерений (определений)	$Mt = \sqrt{(m_0^2 + m_1^2)}=0.1$

2. Иные сведения об объекте недвижимости
с кадастровым номером: **39:15:121034:2005** :

1.

3. Пояснения к сведениям об объекте недвижимости с кадастровым номером 39:15:121034:2005 :

1.	-
----	---

Сведения о зданиях, сооружениях, объектах незавершенного строительства, необходимые для исправления реестровых ошибок в сведениях об описании их местоположения

1. Сведения о характерных точках контура **здание**
вид объекта недвижимости (здание, сооружение, объект незавершенного строительства)
с кадастровым номером 39:15:121034:2010 :
Система координат МСК-39, зона 1 **Зона № 1**

Обозначение характерных точек контура	Содержатся в Едином государственном реестре недвижимости			Определены в ходе выполнения комплексных кадастровых работ			Метод опреде ления коор динат	Формулы, примененные для расчета средней квадратической погрешности определения координат характерных точек (Mt) м, с подставленными в такие формулы значениями и итоговые (вычисленные) значения Mt, м
	Координаты, м		Ради ус, м	Координаты, м		Ради ус, м		
	X	Y	R	X	Y	R		
1	2	3	4	5	6	7	8	9
20	357935.97	1186323.29	-	357935.97	1186323.29	-	Метод спутниковых геодезических измерений (определений)	$Mt = \sqrt{(m_0^2 + m_1^2)}=0.1$
29	357935.29	1186327.15	-	357935.29	1186327.15	-	Метод спутниковых геодезических измерений (определений)	$Mt = \sqrt{(m_0^2 + m_1^2)}=0.1$
30	357928.01	1186325.97	-	357928.26	1186326.01	-	Метод спутниковых геодезических измерений (определений)	$Mt = \sqrt{(m_0^2 + m_1^2)}=0.1$
31	357928.67	1186322.06	-	357928.92	1186322.11	-	Метод спутниковых геодезических измерений (определений)	$Mt = \sqrt{(m_0^2 + m_1^2)}=0.1$
20	357935.97	1186323.29	-	357935.97	1186323.29	-	Метод спутниковых геодезических измерений (определений)	$Mt = \sqrt{(m_0^2 + m_1^2)}=0.1$

2. Иные сведения об объекте недвижимости
с кадастровым номером: 39:15:121034:2010 :

1.

3. Пояснения к сведениям об объекте недвижимости с кадастровым номером 39:15:121034:2010 :

1. -

Сведения о зданиях, сооружениях, объектах незавершенного строительства, необходимые для исправления реестровых ошибок в сведениях об описании их местоположения

1. Сведения о характерных точках контура

здание

вид объекта недвижимости (здание, сооружение, объект незавершенного строительства)

с кадастровым номером 39:15:121034:2012 :

Система координат МСК-39, зона 1

Зона № 1

Обозначение характерных точек контура	Содержатся в Едином государственном реестре недвижимости			Определены в ходе выполнения комплексных кадастровых работ			Метод опреде ления коор динат	Формулы, примененные для расчета средней квадратической погрешности определения координат характерных точек (Mt), м, с подставленными в такие формулы значениями и итоговые (вычисленные) значения Mt, м
	Координаты, м		Ради ус, м	Координаты, м		Ради ус, м		
	X	Y	R	X	Y	R		
1	2	3	4	5	6	7	8	9
32	357943.73	1186277.99	-	357943.73	1186277.99	-	Метод спутниковых геодезических измерений (определений)	$Mt = \sqrt{(m_0^2 + m_1^2)}=0.1$
33	357943.08	1186282.08	-	357943.08	1186282.08	-	Метод спутниковых геодезических измерений (определений)	$Mt = \sqrt{(m_0^2 + m_1^2)}=0.1$
34	357935.75	1186281.42	-	357935.92	1186281.44	-	Метод спутниковых геодезических измерений (определений)	$Mt = \sqrt{(m_0^2 + m_1^2)}=0.1$
35	357936.29	1186277.75	-	357936.53	1186277.76	-	Метод спутниковых геодезических измерений (определений)	$Mt = \sqrt{(m_0^2 + m_1^2)}=0.1$
32	357943.73	1186277.99	-	357943.73	1186277.99	-	Метод спутниковых геодезических измерений (определений)	$Mt = \sqrt{(m_0^2 + m_1^2)}=0.1$

**2. Иные сведения об объекте недвижимости
с кадастровым номером: 39:15:121034:2012 :**

1.

3. Пояснения к сведениям об объекте недвижимости с кадастровым номером 39:15:121034:2012 :

1.

-

Сведения о зданиях, сооружениях, объектах незавершенного строительства, необходимые для исправления реестровых ошибок в сведениях об описании их местоположения

1. Сведения о характерных точках контура **здание**
вид объекта недвижимости (здание, сооружение, объект незавершенного строительства)
с кадастровым номером 39:15:121034:2017 :
Система координат МСК-39, зона 1 **Зона № 1**

Обозначение характерных точек контура	Содержатся в Едином государственном реестре недвижимости			Определены в ходе выполнения комплексных кадастровых работ			Метод опреде ления коор динат	Формулы, примененные для расчета средней квадратической погрешности определения координат характерных точек (Mt) м, с подставленными в такие формулы значениями и итоговые (вычисленные) значения Mt, м
	Координаты, м		Ради ус, м	Координаты, м		Ради ус, м		
	X	Y	R	X	Y	R		
1	2	3	4	5	6	7	8	9
36	357999.79	1186285.31	-	357999.79	1186285.31	-	Метод спутниковых геодезических измерений (определений)	$Mt = \sqrt{(m_0^2 + m_1^2)}=0.1$
37	357998.55	1186291.99	-	357998.55	1186291.99	-	Метод спутниковых геодезических измерений (определений)	$Mt = \sqrt{(m_0^2 + m_1^2)}=0.1$
38	357994.77	1186291.31	-	357994.77	1186291.31	-	Метод спутниковых геодезических измерений (определений)	$Mt = \sqrt{(m_0^2 + m_1^2)}=0.1$
39	357995.94	1186284.65	-	357995.96	1186284.65	-	Метод спутниковых геодезических измерений (определений)	$Mt = \sqrt{(m_0^2 + m_1^2)}=0.1$
36	357999.79	1186285.31	-	357999.79	1186285.31	-	Метод спутниковых геодезических измерений (определений)	$Mt = \sqrt{(m_0^2 + m_1^2)}=0.1$

2. Иные сведения об объекте недвижимости
с кадастровым номером: 39:15:121034:2017 :

1.

3. Пояснения к сведениям об объекте недвижимости с кадастровым номером 39:15:121034:2017 :

1. -

Сведения о зданиях, сооружениях, объектах незавершенного строительства, необходимые для исправления реестровых ошибок в сведениях об описании их местоположения

1. Сведения о характерных точках контура	здание
вид объекта недвижимости (здание, сооружение, объект незавершенного строительства)	
с кадастровым номером 39:15:121034:2033 :	
Система координат МСК-39, зона 1	Зона № 1

Обозначение характерных точек контура	Содержатся в Едином государственном реестре недвижимости		Определены в ходе выполнения комплексных кадастровых работ		Метод опреде ления коор динат	Формулы, примененные для расчета средней квадратической погрешности определения координат характерных точек (Mt), м, с подставленными в такие формулы значениями и итоговые (вычисленные) значения Mt, м		
	Координаты, м		Ради ус, м	Координаты, м			Ради ус, м	
	X	Y	R	X			Y	R
1	2	3	4	5	6	7	8	9
43	357942.40	1186285.75	-	357942.40	1186285.75	-	Метод спутниковых геодезических измерений (определений)	$Mt = \sqrt{(m_0^2 + m_1^2)}=0.1$
16	357941.77	1186289.49	-	357941.77	1186289.49	-	Метод спутниковых геодезических измерений (определений)	$Mt = \sqrt{(m_0^2 + m_1^2)}=0.1$
19	357934.24	1186288.19	-	357934.58	1186288.25	-	Метод спутниковых геодезических измерений (определений)	$Mt = \sqrt{(m_0^2 + m_1^2)}=0.1$
44	357934.82	1186284.60	-	357935.19	1186284.66	-	Метод спутниковых геодезических измерений (определений)	$Mt = \sqrt{(m_0^2 + m_1^2)}=0.1$
43	357942.40	1186285.75	-	357942.40	1186285.75	-	Метод спутниковых геодезических измерений (определений)	$Mt = \sqrt{(m_0^2 + m_1^2)}=0.1$

2. Иные сведения об объекте недвижимости с кадастровым номером: 39:15:121034:2033 :

1.

3. Пояснения к сведениям об объекте недвижимости с кадастровым номером 39:15:121034:2033 :

1. -

Сведения о зданиях, сооружениях, объектах незавершенного строительства, необходимые для исправления реестровых ошибок в сведениях об описании их местоположения

1. Сведения о характерных точках контура

здание

вид объекта недвижимости (здание, сооружение, объект незавершенного строительства)

с кадастровым номером 39:15:121034:2035 :

Система координат МСК-39, зона 1

Зона № 1

Обозначение характерных точек контура	Содержатся в Едином государственном реестре недвижимости			Определены в ходе выполнения комплексных кадастровых работ			Метод опреде ления коор динат	Формулы, примененные для расчета средней квадратической погрешности определения координат характерных точек (Mt), м, с подставленными в такие формулы значениями и итоговые (вычисленные) значения Mt, м
	Координаты, м		Ради ус, м	Координаты, м		Ради ус, м		
	X	Y	R	X	Y	R		
1	2	3	4	5	6	7	8	9
45	357948.57	1186245.20	-	357948.57	1186245.20	-	Метод спутниковых геодезических измерений (определений)	$Mt = \sqrt{(m_0^2 + m_1^2)}=0.1$
н197О	-	-	-	357944.51	1186245.31	-	Метод спутниковых геодезических измерений (определений)	$Mt = \sqrt{(m_0^2 + m_1^2)}=0.1$
46	357940.93	1186245.41	-	357940.91	1186245.41	-	Метод спутниковых геодезических измерений (определений)	$Mt = \sqrt{(m_0^2 + m_1^2)}=0.1$
47	357940.79	1186240.19	-	357940.80	1186240.20	-	Метод спутниковых геодезических измерений (определений)	$Mt = \sqrt{(m_0^2 + m_1^2)}=0.1$
н196О	-	-	-	357947.32	1186240.01	-	Метод спутниковых геодезических измерений (определений)	$Mt = \sqrt{(m_0^2 + m_1^2)}=0.1$
48	357948.43	1186239.99	-	357948.43	1186239.99	-	Метод спутниковых геодезических измерений (определений)	$Mt = \sqrt{(m_0^2 + m_1^2)}=0.1$
45	357948.57	1186245.20	-	357948.57	1186245.20	-	Метод спутниковых геодезических измерений (определений)	$Mt = \sqrt{(m_0^2 + m_1^2)}=0.1$

Сведения о зданиях, сооружениях, объектах незавершенного строительства, необходимые для исправления реестровых ошибок в сведениях об описании их местоположения
--

2. Иные сведения об объекте недвижимости с кадастровым номером: 39:15:121034:2035 :
--

1.

3. Пояснения к сведениям об объекте недвижимости с кадастровым номером 39:15:121034:2035 :

1.

-

Сведения о зданиях, сооружениях, объектах незавершенного строительства, необходимые для исправления реестровых ошибок в сведениях об описании их местоположения

1. Сведения о характерных точках контура

здание

вид объекта недвижимости (здание, сооружение, объект незавершенного строительства)

с кадастровым номером 39:15:121034:2039 :

Система координат МСК-39, зона 1

Зона № 1

Обозначение характерных точек контура	Содержатся в Едином государственном реестре недвижимости			Определены в ходе выполнения комплексных кадастровых работ			Метод опреде ления коор динат	Формулы, примененные для расчета средней квадратической погрешности определения координат характерных точек (Mt), м, с подставленными в такие формулы значениями и итоговые (вычисленные) значения Mt, м
	Координаты, м		Ради ус, м	Координаты, м		Ради ус, м		
	X	Y	R	X	Y	R		
1	2	3	4	5	6	7	8	9
32	357943.73	1186277.99	-	357943.73	1186277.99	-	Метод спутниковых геодезических измерений (определений)	$Mt = \sqrt{(m_0^2 + m_1^2)}=0.1$
53	357935.79	1186277.73	-	357936.53	1186277.75	-	Метод спутниковых геодезических измерений (определений)	$Mt = \sqrt{(m_0^2 + m_1^2)}=0.1$
54	357936.50	1186273.46	-	357937.28	1186273.03	-	Метод спутниковых геодезических измерений (определений)	$Mt = \sqrt{(m_0^2 + m_1^2)}=0.1$
205	-	-	-	357941.10	1186273.60	-	Метод спутниковых геодезических измерений (определений)	$Mt = \sqrt{(m_0^2 + m_1^2)}=0.1$
55	-	-	-	357944.46	1186273.71	-	Метод спутниковых геодезических измерений (определений)	$Mt = \sqrt{(m_0^2 + m_1^2)}=0.1$
55	357944.46	1186273.71	-	-	-	-	-	-
32	357943.73	1186277.99	-	357943.73	1186277.99	-	Метод спутниковых геодезических измерений (определений)	$Mt = \sqrt{(m_0^2 + m_1^2)}=0.1$

**2. Иные сведения об объекте недвижимости
с кадастровым номером: 39:15:121034:2039 :**

1.

Сведения о зданиях, сооружениях, объектах незавершенного строительства, необходимые для исправления реестровых ошибок в сведениях об описании их местоположения
--

3. Пояснения к сведениям об объекте недвижимости с кадастровым номером 39:15:121034:2039 :

1.

-

Сведения о зданиях, сооружениях, объектах незавершенного строительства, необходимые для исправления реестровых ошибок в сведениях об описании их местоположения

1. Сведения о характерных точках контура

здание

вид объекта недвижимости (здание, сооружение, объект незавершенного строительства)

с кадастровым номером 39:15:121034:2044 :

Система координат МСК-39, зона 1

Зона № 1

Обозначение характерных точек контура	Содержатся в Едином государственном реестре недвижимости		Определены в ходе выполнения комплексных кадастровых работ		Метод опреде ления коор динат	Формулы, примененные для расчета средней квадратической погрешности определения координат характерных точек (Mt), м, с подставленными в такие формулы значениями и итоговые (вычисленные) значения Mt, м		
	Координаты, м		Ради ус, м	Координаты, м			Ради ус, м	
	X	Y	R	X			Y	R
1	2	3	4	5	6	7	8	9
64	357934.25	1186391.30	-	357934.25	1186391.30	-	Метод спутниковых геодезических измерений (определений)	$Mt = \sqrt{(m_0^2 + m_1^2)}=0.1$
н1004О	-	-	-	357933.23	1186397.06	-	Метод спутниковых геодезических измерений (определений)	$Mt = \sqrt{(m_0^2 + m_1^2)}=0.1$
65	357933.24	1186397.06	-	-	-	-	-	-
66	357927.42	1186396.04	-	357927.42	1186396.04	-	Метод спутниковых геодезических измерений (определений)	$Mt = \sqrt{(m_0^2 + m_1^2)}=0.1$
67	357927.46	1186395.86	-	357927.46	1186395.86	-	Метод спутниковых геодезических измерений (определений)	$Mt = \sqrt{(m_0^2 + m_1^2)}=0.1$
68	357929.54	1186389.98	-	357929.54	1186389.98	-	Метод спутниковых геодезических измерений (определений)	$Mt = \sqrt{(m_0^2 + m_1^2)}=0.1$
69	357930.14	1186389.09	-	357930.14	1186389.09	-	Метод спутниковых геодезических измерений (определений)	$Mt = \sqrt{(m_0^2 + m_1^2)}=0.1$
70	357933.59	1186389.93	-	357933.59	1186389.93	-	Метод спутниковых геодезических измерений (определений)	$Mt = \sqrt{(m_0^2 + m_1^2)}=0.1$

Сведения о зданиях, сооружениях, объектах незавершенного строительства, необходимые для исправления реестровых ошибок в сведениях об описании их местоположения

1. Сведения о характерных точках контура

здание

вид объекта недвижимости (здание, сооружение, объект незавершенного строительства)

с кадастровым номером 39:15:121034:2044 :

Система координат МСК-39, зона 1

Зона № 1

Обозначение характерных точек контура	Содержатся в Едином государственном реестре недвижимости			Определены в ходе выполнения комплексных кадастровых работ			Метод опреде ления коор динат	Формулы, примененные для расчета средней квадратической погрешности определения координат характерных точек (Mt), м, с подставленными в такие формулы значениями и итоговые (вычисленные) значения Mt, м
	Координаты, м		Ради ус, м	Координаты, м		Ради ус, м		
	X	Y	R	X	Y	R		
1	2	3	4	5	6	7	8	9
71	357933.37	1186391.16	-	357933.37	1186391.16	-	Метод спутниковых геодезических измерений (определений)	$Mt = \sqrt{(m_0^2 + m_1^2)} = 0.1$
64	357934.25	1186391.30	-	357934.25	1186391.30	-	Метод спутниковых геодезических измерений (определений)	$Mt = \sqrt{(m_0^2 + m_1^2)} = 0.1$

**2. Иные сведения об объекте недвижимости
с кадастровым номером: 39:15:121034:2044 :**

1.

3. Пояснения к сведениям об объекте недвижимости с кадастровым номером 39:15:121034:2044 :

1.

-

Сведения о зданиях, сооружениях, объектах незавершенного строительства, необходимые для исправления реестровых ошибок в сведениях об описании их местоположения

1. Сведения о характерных точках контура

здание

вид объекта недвижимости (здание, сооружение, объект незавершенного строительства)

с кадастровым номером 39:15:121034:2046 :

Система координат МСК-39, зона 1

Зона № 1

Обозначение характерных точек контура	Содержатся в Едином государственном реестре недвижимости		Определены в ходе выполнения комплексных кадастровых работ		Метод опреде ления коор динат	Формулы, примененные для расчета средней квадратической погрешности определения координат характерных точек (Mt), м, с подставленными в такие формулы значениями и итоговые (вычисленные) значения Mt, м		
	Координаты, м		Ради ус, м	Координаты, м			Ради ус, м	
	X	Y	R	X			Y	R
1	2	3	4	5	6	7	8	9
72	357946.54	1186226.94	-	357946.54	1186226.94	-	Метод спутниковых геодезических измерений (определений)	$Mt = \sqrt{(m_0^2 + m_1^2)}=0.1$
73	357946.74	1186231.26	-	357946.74	1186231.26	-	Метод спутниковых геодезических измерений (определений)	$Mt = \sqrt{(m_0^2 + m_1^2)}=0.1$
74	-	-	-	357940.66	1186231.44	-	Метод спутниковых геодезических измерений (определений)	$Mt = \sqrt{(m_0^2 + m_1^2)}=0.1$
74	357940.66	1186231.44	-	357940.60	1186231.44	-	Метод спутниковых геодезических измерений (определений)	$Mt = \sqrt{(m_0^2 + m_1^2)}=0.1$
75	357940.55	1186227.13	-	357940.48	1186227.13	-	Метод спутниковых геодезических измерений (определений)	$Mt = \sqrt{(m_0^2 + m_1^2)}=0.1$
75	-	-	-	357940.55	1186227.13	-	Метод спутниковых геодезических измерений (определений)	$Mt = \sqrt{(m_0^2 + m_1^2)}=0.1$
72	357946.54	1186226.94	-	357946.54	1186226.94	-	Метод спутниковых геодезических измерений (определений)	$Mt = \sqrt{(m_0^2 + m_1^2)}=0.1$

Сведения о зданиях, сооружениях, объектах незавершенного строительства, необходимые для исправления реестровых ошибок в сведениях об описании их местоположения
--

2. Иные сведения об объекте недвижимости с кадастровым номером: 39:15:121034:2046 :
--

1.

3. Пояснения к сведениям об объекте недвижимости с кадастровым номером 39:15:121034:2046 :

1.

-

Сведения о зданиях, сооружениях, объектах незавершенного строительства, необходимые для исправления реестровых ошибок в сведениях об описании их местоположения

1. Сведения о характерных точках контура

здание

вид объекта недвижимости (здание, сооружение, объект незавершенного строительства)

с кадастровым номером 39:15:121034:2048 :

Система координат МСК-39, зона 1

Зона № 1

Обозначение характерных точек контура	Содержатся в Едином государственном реестре недвижимости			Определены в ходе выполнения комплексных кадастровых работ			Метод опреде ления коор динат	Формулы, примененные для расчета средней квадратической погрешности определения координат характерных точек (Mt) м, с подставленными в такие формулы значениями и итоговые (вычисленные) значения Mt, м
	Координаты, м		Ради ус, м	Координаты, м		Ради ус, м		
	X	Y	R	X	Y	R		
1	2	3	4	5	6	7	8	9
11	357956.24	1186394.03	-	357956.24	1186394.03	-	Метод спутниковых геодезических измерений (определений)	$Mt = \sqrt{(m_0^2 + m_1^2)}=0.1$
76	357955.02	1186400.51	-	357954.98	1186400.67	-	Метод спутниковых геодезических измерений (определений)	$Mt = \sqrt{(m_0^2 + m_1^2)}=0.1$
77	357951.38	1186399.84	-	357951.36	1186399.98	-	Метод спутниковых геодезических измерений (определений)	$Mt = \sqrt{(m_0^2 + m_1^2)}=0.1$
78	357952.61	1186393.40	-	357952.61	1186393.40	-	Метод спутниковых геодезических измерений (определений)	$Mt = \sqrt{(m_0^2 + m_1^2)}=0.1$
11	357956.24	1186394.03	-	357956.24	1186394.03	-	Метод спутниковых геодезических измерений (определений)	$Mt = \sqrt{(m_0^2 + m_1^2)}=0.1$

2. Иные сведения об объекте недвижимости с кадастровым номером: 39:15:121034:2048 :

1.

3. Пояснения к сведениям об объекте недвижимости с кадастровым номером 39:15:121034:2048 :

1. -

Сведения о зданиях, сооружениях, объектах незавершенного строительства, необходимые для исправления реестровых ошибок в сведениях об описании их местоположения

1. Сведения о характерных точках контура

здание

вид объекта недвижимости (здание, сооружение, объект незавершенного строительства)

с кадастровым номером 39:15:121034:2052 :

Система координат МСК-39, зона 1

Зона № 1

Обозначение характерных точек контура	Содержатся в Едином государственном реестре недвижимости		Определены в ходе выполнения комплексных кадастровых работ		Метод опреде ления коор динат	Формулы, примененные для расчета средней квадратической погрешности определения координат характерных точек (Mt), м, с подставленными в такие формулы значениями и итоговые (вычисленные) значения Mt, м		
	Координаты, м		Ради ус, м	Координаты, м			Ради ус, м	
	X	Y	R	X			Y	R
1	2	3	4	5	6	7	8	9
79	357954.11	1186161.31	-	357954.11	1186161.31	-	Метод спутниковых геодезических измерений (определений)	$Mt = \sqrt{(m_0^2 + m_1^2)}=0.1$
80	357947.89	1186162.24	-	357947.89	1186162.24	-	Метод спутниковых геодезических измерений (определений)	$Mt = \sqrt{(m_0^2 + m_1^2)}=0.1$
81	357947.31	1186158.37	-	357947.31	1186158.37	-	Метод спутниковых геодезических измерений (определений)	$Mt = \sqrt{(m_0^2 + m_1^2)}=0.1$
82	357951.11	1186157.81	-	357951.11	1186157.81	-	Метод спутниковых геодезических измерений (определений)	$Mt = \sqrt{(m_0^2 + m_1^2)}=0.1$
н1006О	-	-	-	357953.52	1186157.44	-	Метод спутниковых геодезических измерений (определений)	$Mt = \sqrt{(m_0^2 + m_1^2)}=0.1$
83	357953.63	1186158.15	-	357953.63	1186158.15	-	Метод спутниковых геодезических измерений (определений)	$Mt = \sqrt{(m_0^2 + m_1^2)}=0.1$
79	357954.11	1186161.31	-	357954.11	1186161.31	-	Метод спутниковых геодезических измерений (определений)	$Mt = \sqrt{(m_0^2 + m_1^2)}=0.1$

Сведения о зданиях, сооружениях, объектах незавершенного строительства, необходимые для исправления реестровых ошибок в сведениях об описании их местоположения
--

2. Иные сведения об объекте недвижимости с кадастровым номером: 39:15:121034:2052 :
--

1.

3. Пояснения к сведениям об объекте недвижимости с кадастровым номером 39:15:121034:2052 :

1.

-

Сведения о зданиях, сооружениях, объектах незавершенного строительства, необходимые для исправления реестровых ошибок в сведениях об описании их местоположения

1. Сведения о характерных точках контура	здание
вид объекта недвижимости (здание, сооружение, объект незавершенного строительства)	
с кадастровым номером 39:15:121034:2274 :	
Система координат МСК-39, зона 1	Зона № 1

Обозначение характерных точек контура	Содержатся в Едином государственном реестре недвижимости			Определены в ходе выполнения комплексных кадастровых работ			Метод опреде ления коор динат	Формулы, примененные для расчета средней квадратической погрешности определения координат характерных точек (Mt) м, с подставленными в такие формулы значениями и итоговые (вычисленные) значения Mt, м
	Координаты, м		Ради ус, м	Координаты, м		Ради ус, м		
	X	Y	R	X	Y	R		
1	2	3	4	5	6	7	8	9
84	357984.27	1186329.31	-	357985.13	1186329.73	-	Метод спутниковых геодезических измерений (определений)	$Mt = \sqrt{(m_0^2 + m_1^2)}=0.1$
85	357983.11	1186336.32	-	357983.77	1186337.23	-	Метод спутниковых геодезических измерений (определений)	$Mt = \sqrt{(m_0^2 + m_1^2)}=0.1$
86	357979.44	1186335.71	-	357979.93	1186336.53	-	Метод спутниковых геодезических измерений (определений)	$Mt = \sqrt{(m_0^2 + m_1^2)}=0.1$
87	357980.60	1186328.70	-	357981.29	1186329.03	-	Метод спутниковых геодезических измерений (определений)	$Mt = \sqrt{(m_0^2 + m_1^2)}=0.1$
84	357984.27	1186329.31	-	357985.13	1186329.73	-	Метод спутниковых геодезических измерений (определений)	$Mt = \sqrt{(m_0^2 + m_1^2)}=0.1$

2. Иные сведения об объекте недвижимости
с кадастровым номером: **39:15:121034:2274** :

1.

3. Пояснения к сведениям об объекте недвижимости с кадастровым номером 39:15:121034:2274 :

1.	-
----	---

Сведения о зданиях, сооружениях, объектах незавершенного строительства, необходимые для исправления реестровых ошибок в сведениях об описании их местоположения

1. Сведения о характерных точках контура

здание

вид объекта недвижимости (здание, сооружение, объект незавершенного строительства)

с кадастровым номером 39:15:121034:2275 :

Система координат МСК-39, зона 1

Зона № 1

Обозначение характерных точек контура	Содержатся в Едином государственном реестре недвижимости		Определены в ходе выполнения комплексных кадастровых работ		Метод опреде ления коор динат	Формулы, примененные для расчета средней квадратической погрешности определения координат характерных точек (Mt) м, с подставленными в такие формулы значениями и итоговые (вычисленные) значения Mt, м		
	Координаты, м		Ради ус, м	Координаты, м			Ради ус, м	
	X	Y	R	X			Y	R
1	2	3	4	5	6	7	8	9
88	357946.82	1186356.31	-	357947.52	1186356.10	-	Метод спутниковых геодезических измерений (определений)	$Mt = \sqrt{(m_0^2 + m_1^2)}=0.1$
89	357946.08	1186360.24	-	357946.89	1186359.82	-	Метод спутниковых геодезических измерений (определений)	$Mt = \sqrt{(m_0^2 + m_1^2)}=0.1$
90	357939.61	1186359.07	-	357940.26	1186358.68	-	Метод спутниковых геодезических измерений (определений)	$Mt = \sqrt{(m_0^2 + m_1^2)}=0.1$
91	357940.38	1186355.07	-	357940.90	1186354.97	-	Метод спутниковых геодезических измерений (определений)	$Mt = \sqrt{(m_0^2 + m_1^2)}=0.1$
88	357946.82	1186356.31	-	357947.52	1186356.10	-	Метод спутниковых геодезических измерений (определений)	$Mt = \sqrt{(m_0^2 + m_1^2)}=0.1$

2. Иные сведения об объекте недвижимости с кадастровым номером: 39:15:121034:2275 :

1.

3. Пояснения к сведениям об объекте недвижимости с кадастровым номером 39:15:121034:2275 :

1. -

Сведения о зданиях, сооружениях, объектах незавершенного строительства, необходимые для исправления реестровых ошибок в сведениях об описании их местоположения

1. Сведения о характерных точках контура

здание

вид объекта недвижимости (здание, сооружение, объект незавершенного строительства)

с кадастровым номером 39:15:121034:2284 :

Система координат МСК-39, зона 1

Зона № 1

Обозначение характерных точек контура	Содержатся в Едином государственном реестре недвижимости			Определены в ходе выполнения комплексных кадастровых работ			Метод опреде ления коор динат	Формулы, примененные для расчета средней квадратической погрешности определения координат характерных точек (Mt), м, с подставленными в такие формулы значениями и итоговые (вычисленные) значения Mt, м
	Координаты, м		Ради ус, м	Координаты, м		Ради ус, м		
	X	Y	R	X	Y	R		
1	2	3	4	5	6	7	8	9
96	357985.96	1186399.31	-	357985.96	1186399.31	-	Метод спутниковых геодезических измерений (определений)	$Mt = \sqrt{(m_0^2 + m_1^2)}=0.1$
97	357989.96	1186399.96	-	357989.96	1186399.96	-	Метод спутниковых геодезических измерений (определений)	$Mt = \sqrt{(m_0^2 + m_1^2)}=0.1$
98	357988.95	1186406.19	-	357988.89	1186406.51	-	Метод спутниковых геодезических измерений (определений)	$Mt = \sqrt{(m_0^2 + m_1^2)}=0.1$
99	357984.95	1186405.54	-	357984.90	1186405.85	-	Метод спутниковых геодезических измерений (определений)	$Mt = \sqrt{(m_0^2 + m_1^2)}=0.1$
100	357985.06	1186404.87	-	357985.06	1186404.87	-	Метод спутниковых геодезических измерений (определений)	$Mt = \sqrt{(m_0^2 + m_1^2)}=0.1$
96	357985.96	1186399.31	-	357985.96	1186399.31	-	Метод спутниковых геодезических измерений (определений)	$Mt = \sqrt{(m_0^2 + m_1^2)}=0.1$

**2. Иные сведения об объекте недвижимости
с кадастровым номером: 39:15:121034:2284 :**

1.

3. Пояснения к сведениям об объекте недвижимости с кадастровым номером 39:15:121034:2284 :

1.

-

Сведения о зданиях, сооружениях, объектах незавершенного строительства, необходимые для исправления реестровых ошибок в сведениях об описании их местоположения

1. Сведения о характерных точках контура

здание

вид объекта недвижимости (здание, сооружение, объект незавершенного строительства)

с кадастровым номером 39:15:121034:2298 :

Система координат МСК-39, зона 1

Зона № 1

Обозначение характерных точек контура	Содержатся в Едином государственном реестре недвижимости			Определены в ходе выполнения комплексных кадастровых работ			Метод опреде ления коор динат	Формулы, примененные для расчета средней квадратической погрешности определения координат характерных точек (Mt), м, с подставленными в такие формулы значениями и итоговые (вычисленные) значения Mt, м
	Координаты, м		Ради ус, м	Координаты, м		Ради ус, м		
	X	Y	R	X	Y	R		
1	2	3	4	5	6	7	8	9
117	357941.92	1186198.20	-	357941.88	1186197.86	-	Метод спутниковых геодезических измерений (определений)	$Mt = \sqrt{(m_0^2 + m_1^2)}=0.1$
118	357942.12	1186202.60	-	357942.24	1186202.14	-	Метод спутниковых геодезических измерений (определений)	$Mt = \sqrt{(m_0^2 + m_1^2)}=0.1$
119	357935.23	1186203.09	-	357935.22	1186202.75	-	Метод спутниковых геодезических измерений (определений)	$Mt = \sqrt{(m_0^2 + m_1^2)}=0.1$
133	-	-	-	357935.09	1186199.58	-	Метод спутниковых геодезических измерений (определений)	$Mt = \sqrt{(m_0^2 + m_1^2)}=0.1$
120	357935.07	1186198.66	-	357934.98	1186198.65	-	Метод спутниковых геодезических измерений (определений)	$Mt = \sqrt{(m_0^2 + m_1^2)}=0.1$
137	-	-	-	357940.99	1186197.95	-	Метод спутниковых геодезических измерений (определений)	$Mt = \sqrt{(m_0^2 + m_1^2)}=0.1$
117	357941.92	1186198.20	-	357941.88	1186197.86	-	Метод спутниковых геодезических измерений (определений)	$Mt = \sqrt{(m_0^2 + m_1^2)}=0.1$

Сведения о зданиях, сооружениях, объектах незавершенного строительства, необходимые для исправления реестровых ошибок в сведениях об описании их местоположения
--

2. Иные сведения об объекте недвижимости с кадастровым номером: 39:15:121034:2298 :
--

1.

3. Пояснения к сведениям об объекте недвижимости с кадастровым номером 39:15:121034:2298 :

1.

-

Сведения о зданиях, сооружениях, объектах незавершенного строительства, необходимые для исправления реестровых ошибок в сведениях об описании их местоположения

1. Сведения о характерных точках контура	здание
вид объекта недвижимости (здание, сооружение, объект незавершенного строительства)	
с кадастровым номером 39:15:121034:2306 :	
Система координат МСК-39, зона 1	Зона № 1

Обозначение характерных точек контура	Содержатся в Едином государственном реестре недвижимости			Определены в ходе выполнения комплексных кадастровых работ			Метод опреде ления коор динат	Формулы, примененные для расчета средней квадратической погрешности определения координат характерных точек (Mt) м, с подставленными в такие формулы значениями и итоговые (вычисленные) значения Mt, м
	Координаты, м		Ради ус, м	Координаты, м		Ради ус, м		
	X	Y	R	X	Y	R		
1	2	3	4	5	6	7	8	9
129	357945.36	1186364.20	-	357946.27	1186363.43	-	Метод спутниковых геодезических измерений (определений)	$Mt = \sqrt{(m_0^2 + m_1^2)}=0.1$
130	357938.89	1186363.03	-	357939.64	1186362.29	-	Метод спутниковых геодезических измерений (определений)	$Mt = \sqrt{(m_0^2 + m_1^2)}=0.1$
90	357939.61	1186359.07	-	357940.26	1186358.68	-	Метод спутниковых геодезических измерений (определений)	$Mt = \sqrt{(m_0^2 + m_1^2)}=0.1$
89	357946.08	1186360.24	-	357946.89	1186359.82	-	Метод спутниковых геодезических измерений (определений)	$Mt = \sqrt{(m_0^2 + m_1^2)}=0.1$
129	357945.36	1186364.20	-	357946.27	1186363.43	-	Метод спутниковых геодезических измерений (определений)	$Mt = \sqrt{(m_0^2 + m_1^2)}=0.1$

2. Иные сведения об объекте недвижимости
с кадастровым номером: **39:15:121034:2306** :

1.

3. Пояснения к сведениям об объекте недвижимости с кадастровым номером 39:15:121034:2306 :

1.	-
----	---

Сведения о зданиях, сооружениях, объектах незавершенного строительства, необходимые для исправления реестровых ошибок в сведениях об описании их местоположения

1. Сведения о характерных точках контура

здание

вид объекта недвижимости (здание, сооружение, объект незавершенного строительства)

с кадастровым номером 39:15:121034:2329 :

Система координат МСК-39, зона 1

Зона № 1

Обозначение характерных точек контура	Содержатся в Едином государственном реестре недвижимости			Определены в ходе выполнения комплексных кадастровых работ			Метод опреде ления коор динат	Формулы, примененные для расчета средней квадратической погрешности определения координат характерных точек (Mt), м, с подставленными в такие формулы значениями и итоговые (вычисленные) значения Mt, м
	Координаты, м		Ради ус, м	Координаты, м		Ради ус, м		
	X	Y	R	X	Y	R		
1	2	3	4	5	6	7	8	9
138	357937.97	1186174.36	-	357937.97	1186174.36	-	Метод спутниковых геодезических измерений (определений)	$Mt = \sqrt{(m_0^2 + m_1^2)}=0.1$
142	357930.66	1186175.34	-	357930.48	1186175.36	-	Метод спутниковых геодезических измерений (определений)	$Mt = \sqrt{(m_0^2 + m_1^2)}=0.1$
143	357930.17	1186171.41	-	357929.94	1186171.45	-	Метод спутниковых геодезических измерений (определений)	$Mt = \sqrt{(m_0^2 + m_1^2)}=0.1$
144	357937.50	1186170.46	-	357937.50	1186170.46	-	Метод спутниковых геодезических измерений (определений)	$Mt = \sqrt{(m_0^2 + m_1^2)}=0.1$
138	357937.97	1186174.36	-	357937.97	1186174.36	-	Метод спутниковых геодезических измерений (определений)	$Mt = \sqrt{(m_0^2 + m_1^2)}=0.1$

2. Иные сведения об объекте недвижимости с кадастровым номером: 39:15:121034:2329 :

1.

3. Пояснения к сведениям об объекте недвижимости с кадастровым номером 39:15:121034:2329 :

1.

-

Сведения о зданиях, сооружениях, объектах незавершенного строительства, необходимые для исправления реестровых ошибок в сведениях об описании их местоположения

1. Сведения о характерных точках контура

здание

вид объекта недвижимости (здание, сооружение, объект незавершенного строительства)

с кадастровым номером 39:15:121034:2343 :

Система координат МСК-39, зона 1

Зона № 1

Обозначение характерных точек контура	Содержатся в Едином государственном реестре недвижимости			Определены в ходе выполнения комплексных кадастровых работ			Метод опреде ления коор динат	Формулы, примененные для расчета средней квадратической погрешности определения координат характерных точек (Mt), м, с подставленными в такие формулы значениями и итоговые (вычисленные) значения Mt, м
	Координаты, м		Ради ус, м	Координаты, м		Ради ус, м		
	X	Y	R	X	Y	R		
1	2	3	4	5	6	7	8	9
155	357937.97	1186315.57	-	357937.97	1186315.57	-	Метод спутниковых геодезических измерений (определений)	$Mt = \sqrt{(m_0^2 + m_1^2)}=0.1$
156	357937.26	1186319.32	-	357937.23	1186319.49	-	Метод спутниковых геодезических измерений (определений)	$Mt = \sqrt{(m_0^2 + m_1^2)}=0.1$
23	-	-	-	357936.64	1186319.39	-	Метод спутниковых геодезических измерений (определений)	$Mt = \sqrt{(m_0^2 + m_1^2)}=0.1$
22	357929.93	1186318.22	-	357929.61	1186318.18	-	Метод спутниковых геодезических измерений (определений)	$Mt = \sqrt{(m_0^2 + m_1^2)}=0.1$
н1011О	-	-	-	357930.25	1186314.38	-	Метод спутниковых геодезических измерений (определений)	$Mt = \sqrt{(m_0^2 + m_1^2)}=0.1$
157	357930.60	1186314.43	-	357930.61	1186314.43	-	Метод спутниковых геодезических измерений (определений)	$Mt = \sqrt{(m_0^2 + m_1^2)}=0.1$
155	357937.97	1186315.57	-	357937.97	1186315.57	-	Метод спутниковых геодезических измерений (определений)	$Mt = \sqrt{(m_0^2 + m_1^2)}=0.1$

Сведения о зданиях, сооружениях, объектах незавершенного строительства, необходимые для исправления реестровых ошибок в сведениях об описании их местоположения

2. Иные сведения об объекте недвижимости с кадастровым номером: 39:15:121034:2343 :

1.

3. Пояснения к сведениям об объекте недвижимости с кадастровым номером 39:15:121034:2343 :

1.

-

Сведения о зданиях, сооружениях, объектах незавершенного строительства, необходимые для исправления реестровых ошибок в сведениях об описании их местоположения

1. Сведения о характерных точках контура

здание

вид объекта недвижимости (здание, сооружение, объект незавершенного строительства)

с кадастровым номером 39:15:121034:2356 :

Система координат МСК-39, зона 1

Зона № 1

Обозначение характерных точек контура	Содержатся в Едином государственном реестре недвижимости			Определены в ходе выполнения комплексных кадастровых работ			Метод опреде ления коор динат	Формулы, примененные для расчета средней квадратической погрешности определения координат характерных точек (Mt), м, с подставленными в такие формулы значениями и итоговые (вычисленные) значения Mt, м
	Координаты, м		Ради ус, м	Координаты, м		Ради ус, м		
	X	Y	R	X	Y	R		
1	2	3	4	5	6	7	8	9
165	357944.68	1186367.99	-	357945.66	1186367.11	-	Метод спутниковых геодезических измерений (определений)	$Mt = \sqrt{(m_0^2 + m_1^2)}=0.1$
166	357943.98	1186371.83	-	357944.99	1186370.98	-	Метод спутниковых геодезических измерений (определений)	$Mt = \sqrt{(m_0^2 + m_1^2)}=0.1$
н344О	-	-	-	357941.60	1186370.40	-	Метод спутниковых геодезических измерений (определений)	$Mt = \sqrt{(m_0^2 + m_1^2)}=0.1$
167	357937.51	1186370.66	-	357938.35	1186369.85	-	Метод спутниковых геодезических измерений (определений)	$Mt = \sqrt{(m_0^2 + m_1^2)}=0.1$
168	357938.21	1186366.82	-	357939.01	1186365.98	-	Метод спутниковых геодезических измерений (определений)	$Mt = \sqrt{(m_0^2 + m_1^2)}=0.1$
165	357944.68	1186367.99	-	357945.66	1186367.11	-	Метод спутниковых геодезических измерений (определений)	$Mt = \sqrt{(m_0^2 + m_1^2)}=0.1$

**2. Иные сведения об объекте недвижимости
с кадастровым номером: 39:15:121034:2356 :**

1.

3. Пояснения к сведениям об объекте недвижимости с кадастровым номером 39:15:121034:2356 :

1.

-

Сведения о зданиях, сооружениях, объектах незавершенного строительства, необходимые для исправления реестровых ошибок в сведениях об описании их местоположения

1. Сведения о характерных точках контура

здание

вид объекта недвижимости (здание, сооружение, объект незавершенного строительства)

с кадастровым номером 39:15:121034:2361 :

Система координат МСК-39, зона 1

Зона № 1

Обозначение характерных точек контура	Содержатся в Едином государственном реестре недвижимости			Определены в ходе выполнения комплексных кадастровых работ			Метод опреде ления коор динат	Формулы, примененные для расчета средней квадратической погрешности определения координат характерных точек (Mt), м, с подставленными в такие формулы значениями и итоговые (вычисленные) значения Mt, м
	Координаты, м		Ради ус, м	Координаты, м		Ради ус, м		
	X	Y	R	X	Y	R		
1	2	3	4	5	6	7	8	9
169	357977.51	1186324.44	-	357978.21	1186324.56	-	Метод спутниковых геодезических измерений (определений)	$Mt = \sqrt{(m_0^2 + m_1^2)}=0.1$
н354О	-	-	-	357977.52	1186328.34	-	Метод спутниковых геодезических измерений (определений)	$Mt = \sqrt{(m_0^2 + m_1^2)}=0.1$
170	357975.61	1186335.09	-	357976.17	1186335.77	-	Метод спутниковых геодезических измерений (определений)	$Mt = \sqrt{(m_0^2 + m_1^2)}=0.1$
171	357972.02	1186334.45	-	357972.21	1186335.03	-	Метод спутниковых геодезических измерений (определений)	$Mt = \sqrt{(m_0^2 + m_1^2)}=0.1$
172	357973.25	1186327.70	-	357973.56	1186327.62	-	Метод спутниковых геодезических измерений (определений)	$Mt = \sqrt{(m_0^2 + m_1^2)}=0.1$
173	357973.92	1186323.80	-	357974.23	1186323.85	-	Метод спутниковых геодезических измерений (определений)	$Mt = \sqrt{(m_0^2 + m_1^2)}=0.1$
169	357977.51	1186324.44	-	357978.21	1186324.56	-	Метод спутниковых геодезических измерений (определений)	$Mt = \sqrt{(m_0^2 + m_1^2)}=0.1$

Сведения о зданиях, сооружениях, объектах незавершенного строительства, необходимые для исправления реестровых ошибок в сведениях об описании их местоположения

2. Иные сведения об объекте недвижимости с кадастровым номером: 39:15:121034:2361 :

1.

3. Пояснения к сведениям об объекте недвижимости с кадастровым номером 39:15:121034:2361 :

1.

-

Сведения о зданиях, сооружениях, объектах незавершенного строительства, необходимые для исправления реестровых ошибок в сведениях об описании их местоположения

1. Сведения о характерных точках контура **здание**
вид объекта недвижимости (здание, сооружение, объект незавершенного строительства)
с кадастровым номером 39:15:121034:2364 :
Система координат МСК-39, зона 1 **Зона № 1**

Обозначение характерных точек контура	Содержатся в Едином государственном реестре недвижимости			Определены в ходе выполнения комплексных кадастровых работ			Метод опреде ления коор динат	Формулы, примененные для расчета средней квадратической погрешности определения координат характерных точек (Mt) м, с подставленными в такие формулы значениями и итоговые (вычисленные) значения Mt, м
	Координаты, м		Ради ус, м	Координаты, м		Ради ус, м		
	X	Y	R	X	Y	R		
1	2	3	4	5	6	7	8	9
174	357999.60	1186339.04	-	357999.42	1186340.02	-	Метод спутниковых геодезических измерений (определений)	$Mt = \sqrt{(m_0^2 + m_1^2)}=0.1$
175	357995.90	1186338.36	-	357995.79	1186339.38	-	Метод спутниковых геодезических измерений (определений)	$Mt = \sqrt{(m_0^2 + m_1^2)}=0.1$
176	357997.23	1186331.14	-	357997.11	1186331.90	-	Метод спутниковых геодезических измерений (определений)	$Mt = \sqrt{(m_0^2 + m_1^2)}=0.1$
177	358000.93	1186331.82	-	358000.80	1186332.58	-	Метод спутниковых геодезических измерений (определений)	$Mt = \sqrt{(m_0^2 + m_1^2)}=0.1$
174	357999.60	1186339.04	-	357999.42	1186340.02	-	Метод спутниковых геодезических измерений (определений)	$Mt = \sqrt{(m_0^2 + m_1^2)}=0.1$

2. Иные сведения об объекте недвижимости
с кадастровым номером: 39:15:121034:2364 :

1.

3. Пояснения к сведениям об объекте недвижимости с кадастровым номером 39:15:121034:2364 :

1. -

Сведения о зданиях, сооружениях, объектах незавершенного строительства, необходимые для исправления реестровых ошибок в сведениях об описании их местоположения

1. Сведения о характерных точках контура **здание**
вид объекта недвижимости (здание, сооружение, объект незавершенного строительства)
с кадастровым номером 39:15:121034:2561 :
Система координат МСК-39, зона 1 **Зона № 1**

Обозначение характерных точек контура	Содержатся в Едином государственном реестре недвижимости			Определены в ходе выполнения комплексных кадастровых работ			Метод опреде ления коор динат	Формулы, примененные для расчета средней квадратической погрешности определения координат характерных точек (Mt) м, с подставленными в такие формулы значениями и итоговые (вычисленные) значения Mt, м
	Координаты, м		Ради ус, м	Координаты, м		Ради ус, м		
	X	Y	R	X	Y	R		
1	2	3	4	5	6	7	8	9
178	357981.71	1186282.17	-	357981.70	1186282.15	-	Метод спутниковых геодезических измерений (определений)	$Mt = \sqrt{(m_0^2 + m_1^2)}=0.1$
179	357980.57	1186288.75	-	357980.57	1186288.75	-	Метод спутниковых геодезических измерений (определений)	$Mt = \sqrt{(m_0^2 + m_1^2)}=0.1$
180	357976.84	1186288.10	-	357976.84	1186288.10	-	Метод спутниковых геодезических измерений (определений)	$Mt = \sqrt{(m_0^2 + m_1^2)}=0.1$
181	357977.98	1186281.53	-	357977.98	1186281.53	-	Метод спутниковых геодезических измерений (определений)	$Mt = \sqrt{(m_0^2 + m_1^2)}=0.1$
178	357981.71	1186282.17	-	357981.70	1186282.15	-	Метод спутниковых геодезических измерений (определений)	$Mt = \sqrt{(m_0^2 + m_1^2)}=0.1$

2. Иные сведения об объекте недвижимости
с кадастровым номером: 39:15:121034:2561 :

1.

3. Пояснения к сведениям об объекте недвижимости с кадастровым номером 39:15:121034:2561 :

1. -

Сведения о зданиях, сооружениях, объектах незавершенного строительства, необходимые для исправления реестровых ошибок в сведениях об описании их местоположения

1. Сведения о характерных точках контура

здание

вид объекта недвижимости (здание, сооружение, объект незавершенного строительства)

с кадастровым номером 39:15:121034:2573 :

Система координат МСК-39, зона 1

Зона № 1

Обозначение характерных точек контура	Содержатся в Едином государственном реестре недвижимости			Определены в ходе выполнения комплексных кадастровых работ			Метод опреде ления коор динат	Формулы, примененные для расчета средней квадратической погрешности определения координат характерных точек (Mt), м, с подставленными в такие формулы значениями и итоговые (вычисленные) значения Mt, м
	Координаты, м		Ради ус, м	Координаты, м		Ради ус, м		
	X	Y	R	X	Y	R		
1	2	3	4	5	6	7	8	9
193	357993.78	1186400.57	-	357993.78	1186400.57	-	Метод спутниковых геодезических измерений (определений)	$Mt = \sqrt{(m_0^2 + m_1^2)}=0.1$
194	357997.53	1186401.30	-	357997.53	1186401.30	-	Метод спутниковых геодезических измерений (определений)	$Mt = \sqrt{(m_0^2 + m_1^2)}=0.1$
195	357996.46	1186407.73	-	-	-	-	Метод спутниковых геодезических измерений (определений)	$Mt = \sqrt{(m_0^2 + m_1^2)}=0.1$
196	357996.39	1186408.06	-	357996.42	1186407.96	-	Метод спутниковых геодезических измерений (определений)	$Mt = \sqrt{(m_0^2 + m_1^2)}=0.1$
197	357992.68	1186407.39	-	357992.72	1186407.15	-	Метод спутниковых геодезических измерений (определений)	$Mt = \sqrt{(m_0^2 + m_1^2)}=0.1$
198	357992.76	1186406.85	-	357992.76	1186406.85	-	Метод спутниковых геодезических измерений (определений)	$Mt = \sqrt{(m_0^2 + m_1^2)}=0.1$
193	357993.78	1186400.57	-	357993.78	1186400.57	-	Метод спутниковых геодезических измерений (определений)	$Mt = \sqrt{(m_0^2 + m_1^2)}=0.1$

Сведения о зданиях, сооружениях, объектах незавершенного строительства, необходимые для исправления реестровых ошибок в сведениях об описании их местоположения
--

2. Иные сведения об объекте недвижимости с кадастровым номером: 39:15:121034:2573 :
--

1.

3. Пояснения к сведениям об объекте недвижимости с кадастровым номером 39:15:121034:2573 :

1.

-

Сведения о зданиях, сооружениях, объектах незавершенного строительства, необходимые для исправления реестровых ошибок в сведениях об описании их местоположения

1. Сведения о характерных точках контура

здание

вид объекта недвижимости (здание, сооружение, объект незавершенного строительства)

с кадастровым номером 39:15:121034:2574 :

Система координат МСК-39, зона 1

Зона № 1

Обозначение характерных точек контура	Содержатся в Едином государственном реестре недвижимости			Определены в ходе выполнения комплексных кадастровых работ			Метод опреде ления коор динат	Формулы, примененные для расчета средней квадратической погрешности определения координат характерных точек (Mt), м, с подставленными в такие формулы значениями и итоговые (вычисленные) значения Mt, м
	Координаты, м		Ради ус, м	Координаты, м		Ради ус, м		
	X	Y	R	X	Y	R		
1	2	3	4	5	6	7	8	9
193	357993.78	1186400.57	-	357993.78	1186400.57	-	Метод спутниковых геодезических измерений (определений)	$Mt = \sqrt{(m_0^2 + m_1^2)}=0.1$
199	357992.76	1186406.85	-	357992.71	1186407.14	-	Метод спутниковых геодезических измерений (определений)	$Mt = \sqrt{(m_0^2 + m_1^2)}=0.1$
200	357988.94	1186406.23	-	357988.90	1186406.51	-	Метод спутниковых геодезических измерений (определений)	$Mt = \sqrt{(m_0^2 + m_1^2)}=0.1$
98	357988.95	1186406.19	-	357988.95	1186406.19	-	Метод спутниковых геодезических измерений (определений)	$Mt = \sqrt{(m_0^2 + m_1^2)}=0.1$
97	357989.96	1186399.96	-	357989.96	1186399.96	-	Метод спутниковых геодезических измерений (определений)	$Mt = \sqrt{(m_0^2 + m_1^2)}=0.1$
193	357993.78	1186400.57	-	357993.78	1186400.57	-	Метод спутниковых геодезических измерений (определений)	$Mt = \sqrt{(m_0^2 + m_1^2)}=0.1$

**2. Иные сведения об объекте недвижимости
с кадастровым номером: 39:15:121034:2574 :**

1.

3. Пояснения к сведениям об объекте недвижимости с кадастровым номером 39:15:121034:2574 :

1.

-

Сведения о зданиях, сооружениях, объектах незавершенного строительства, необходимые для исправления реестровых ошибок в сведениях об описании их местоположения

1. Сведения о характерных точках контура **здание**
вид объекта недвижимости (здание, сооружение, объект незавершенного строительства)
с кадастровым номером 39:15:121034:2578 :
Система координат МСК-39, зона 1 **Зона № 1**

Обозначение характерных точек контура	Содержатся в Едином государственном реестре недвижимости			Определены в ходе выполнения комплексных кадастровых работ			Метод опреде ления коор динат	Формулы, примененные для расчета средней квадратической погрешности определения координат характерных точек (Mt), м, с подставленными в такие формулы значениями и итоговые (вычисленные) значения Mt, м
	Координаты, м		Ради ус, м	Координаты, м		Ради ус, м		
	X	Y	R	X	Y	R		
1	2	3	4	5	6	7	8	9
201	358028.19	1186344.30	-	358028.12	1186344.68	-	Метод спутниковых геодезических измерений (определений)	$Mt = \sqrt{(m_0^2 + m_1^2)} = 0.1$
н359О	-	-	-	358027.95	1186344.65	-	Метод спутниковых геодезических измерений (определений)	$Mt = \sqrt{(m_0^2 + m_1^2)} = 0.1$
202	358024.48	1186343.62	-	358024.41	1186344.03	-	Метод спутниковых геодезических измерений (определений)	$Mt = \sqrt{(m_0^2 + m_1^2)} = 0.1$
203	358025.84	1186336.22	-	358025.80	1186336.44	-	Метод спутниковых геодезических измерений (определений)	$Mt = \sqrt{(m_0^2 + m_1^2)} = 0.1$
204	358029.55	1186336.90	-	358029.51	1186337.10	-	Метод спутниковых геодезических измерений (определений)	$Mt = \sqrt{(m_0^2 + m_1^2)} = 0.1$
201	358028.19	1186344.30	-	358028.12	1186344.68	-	Метод спутниковых геодезических измерений (определений)	$Mt = \sqrt{(m_0^2 + m_1^2)} = 0.1$

**2. Иные сведения об объекте недвижимости
с кадастровым номером: 39:15:121034:2578 :**

1.

3. Пояснения к сведениям об объекте недвижимости с кадастровым номером 39:15:121034:2578 :

1.	-
----	---

Сведения о зданиях, сооружениях, объектах незавершенного строительства, необходимые для исправления реестровых ошибок в сведениях об описании их местоположения

1. Сведения о характерных точках контура

здание

вид объекта недвижимости (здание, сооружение, объект незавершенного строительства)

с кадастровым номером 39:15:121034:2886 :

Система координат МСК-39, зона 1

Зона № 1

Обозначение характерных точек контура	Содержатся в Едином государственном реестре недвижимости		Определены в ходе выполнения комплексных кадастровых работ		Метод опреде ления коор динат	Формулы, примененные для расчета средней квадратической погрешности определения координат характерных точек (Mt), м, с подставленными в такие формулы значениями и итоговые (вычисленные) значения Mt, м		
	Координаты, м		Ради ус, м	Координаты, м			Ради ус, м	
	X	Y	R	X			Y	R
1	2	3	4	5	6	7	8	9
233	357970.87	1186396.74	-	357970.87	1186396.74	-	Метод спутниковых геодезических измерений (определений)	$Mt = \sqrt{(m_0^2 + m_1^2)}=0.1$
234	357969.63	1186403.54	-	357969.68	1186403.24	-	Метод спутниковых геодезических измерений (определений)	$Mt = \sqrt{(m_0^2 + m_1^2)}=0.1$
235	357965.96	1186402.87	-	357966.00	1186402.68	-	Метод спутниковых геодезических измерений (определений)	$Mt = \sqrt{(m_0^2 + m_1^2)}=0.1$
236	357967.21	1186396.07	-	357967.21	1186396.07	-	Метод спутниковых геодезических измерений (определений)	$Mt = \sqrt{(m_0^2 + m_1^2)}=0.1$
233	357970.87	1186396.74	-	357970.87	1186396.74	-	Метод спутниковых геодезических измерений (определений)	$Mt = \sqrt{(m_0^2 + m_1^2)}=0.1$

2. Иные сведения об объекте недвижимости

с кадастровым номером: 39:15:121034:2886 :

1.

3. Пояснения к сведениям об объекте недвижимости с кадастровым номером 39:15:121034:2886 :

1.	-

Сведения о зданиях, сооружениях, объектах незавершенного строительства, необходимые для исправления реестровых ошибок в сведениях об описании их местоположения

1. Сведения о характерных точках контура **здание**
вид объекта недвижимости (здание, сооружение, объект незавершенного строительства)
с кадастровым номером 39:15:121034:2890 :
Система координат МСК-39, зона 1 **Зона № 1**

Обозначение характерных точек контура	Содержатся в Едином государственном реестре недвижимости			Определены в ходе выполнения комплексных кадастровых работ			Метод опреде ления коор динат	Формулы, примененные для расчета средней квадратической погрешности определения координат характерных точек (Mt) м, с подставленными в такие формулы значениями и итоговые (вычисленные) значения Mt, м
	Координаты, м		Ради ус, м	Координаты, м		Ради ус, м		
	X	Y	R	X	Y	R		
1	2	3	4	5	6	7	8	9
243	358018.72	1186329.60	-	358019.63	1186330.57	-	Метод спутниковых геодезических измерений (определений)	$Mt = \sqrt{(m_0^2 + m_1^2)}=0.1$
244	358014.67	1186328.99	-	358015.90	1186329.99	-	Метод спутниковых геодезических измерений (определений)	$Mt = \sqrt{(m_0^2 + m_1^2)}=0.1$
245	358015.61	1186322.85	-	358016.85	1186323.91	-	Метод спутниковых геодезических измерений (определений)	$Mt = \sqrt{(m_0^2 + m_1^2)}=0.1$
246	358019.60	1186323.42	-	358020.58	1186324.49	-	Метод спутниковых геодезических измерений (определений)	$Mt = \sqrt{(m_0^2 + m_1^2)}=0.1$
253	-	-	-	358020.52	1186324.85	-	Метод спутниковых геодезических измерений (определений)	$Mt = \sqrt{(m_0^2 + m_1^2)}=0.1$
243	358018.72	1186329.60	-	358019.63	1186330.57	-	Метод спутниковых геодезических измерений (определений)	$Mt = \sqrt{(m_0^2 + m_1^2)}=0.1$

**2. Иные сведения об объекте недвижимости
с кадастровым номером: 39:15:121034:2890 :**

1.

3. Пояснения к сведениям об объекте недвижимости с кадастровым номером 39:15:121034:2890 :

1.	-
----	---

Сведения о зданиях, сооружениях, объектах незавершенного строительства, необходимые для исправления реестровых ошибок в сведениях об описании их местоположения

1. Сведения о характерных точках контура	здание
вид объекта недвижимости (здание, сооружение, объект незавершенного строительства)	
с кадастровым номером 39:15:121034:3263 :	
Система координат МСК-39, зона 1	Зона № 1

Обозначение характерных точек контура	Содержатся в Едином государственном реестре недвижимости		Определены в ходе выполнения комплексных кадастровых работ		Метод опреде ления коор динат	Формулы, примененные для расчета средней квадратической погрешности определения координат характерных точек (Mt), м, с подставленными в такие формулы значениями и итоговые (вычисленные) значения Mt, м		
	Координаты, м		Ради ус, м	Координаты, м			Ради ус, м	
	X	Y	R	X			Y	R
1	2	3	4	5	6	7	8	9
261	357947.38	1186380.39	-	357947.59	1186380.43	-	Метод спутниковых геодезических измерений (определений)	$Mt = \sqrt{(m_0^2 + m_1^2)}=0.1$
262	357943.94	1186379.84	-	357944.01	1186379.84	-	Метод спутниковых геодезических измерений (определений)	$Mt = \sqrt{(m_0^2 + m_1^2)}=0.1$
263	357945.08	1186373.03	-	357945.14	1186373.02	-	Метод спутниковых геодезических измерений (определений)	$Mt = \sqrt{(m_0^2 + m_1^2)}=0.1$
264	357948.51	1186373.58	-	357948.72	1186373.61	-	Метод спутниковых геодезических измерений (определений)	$Mt = \sqrt{(m_0^2 + m_1^2)}=0.1$
261	357947.38	1186380.39	-	357947.59	1186380.43	-	Метод спутниковых геодезических измерений (определений)	$Mt = \sqrt{(m_0^2 + m_1^2)}=0.1$

2. Иные сведения об объекте недвижимости с кадастровым номером: 39:15:121034:3263 :

1.

3. Пояснения к сведениям об объекте недвижимости с кадастровым номером 39:15:121034:3263 :

1. -

Сведения о зданиях, сооружениях, объектах незавершенного строительства, необходимые для исправления реестровых ошибок в сведениях об описании их местоположения

1. Сведения о характерных точках контура

здание

вид объекта недвижимости (здание, сооружение, объект незавершенного строительства)

с кадастровым номером 39:15:121034:3265 :

Система координат МСК-39, зона 1

Зона № 1

Обозначение характерных точек контура	Содержатся в Едином государственном реестре недвижимости			Определены в ходе выполнения комплексных кадастровых работ			Метод опреде ления коор динат	Формулы, примененные для расчета средней квадратической погрешности определения координат характерных точек (Mt), м, с подставленными в такие формулы значениями и итоговые (вычисленные) значения Mt, м
	Координаты, м		Ради ус, м	Координаты, м		Ради ус, м		
	X	Y	R	X	Y	R		
1	2	3	4	5	6	7	8	9
264	357948.51	1186373.58	-	357948.72	1186373.61	-	Метод спутниковых геодезических измерений (определений)	$Mt = \sqrt{(m_0^2 + m_1^2)}=0.1$
265	357951.96	1186374.11	-	357952.20	1186374.19	-	Метод спутниковых геодезических измерений (определений)	$Mt = \sqrt{(m_0^2 + m_1^2)}=0.1$
266	357950.82	1186380.93	-	357951.08	1186381.00	-	Метод спутниковых геодезических измерений (определений)	$Mt = \sqrt{(m_0^2 + m_1^2)}=0.1$
261	357947.38	1186380.39	-	357947.59	1186380.43	-	Метод спутниковых геодезических измерений (определений)	$Mt = \sqrt{(m_0^2 + m_1^2)}=0.1$
264	357948.51	1186373.58	-	357948.72	1186373.61	-	Метод спутниковых геодезических измерений (определений)	$Mt = \sqrt{(m_0^2 + m_1^2)}=0.1$

**2. Иные сведения об объекте недвижимости
с кадастровым номером: 39:15:121034:3265 :**

1.

3. Пояснения к сведениям об объекте недвижимости с кадастровым номером 39:15:121034:3265 :

1.

-

Сведения о зданиях, сооружениях, объектах незавершенного строительства, необходимые для исправления реестровых ошибок в сведениях об описании их местоположения

1. Сведения о характерных точках контура

здание

вид объекта недвижимости (здание, сооружение, объект незавершенного строительства)

с кадастровым номером 39:15:121034:3282 :

Система координат МСК-39, зона 1

Зона № 1

Обозначение характерных точек контура	Содержатся в Едином государственном реестре недвижимости			Определены в ходе выполнения комплексных кадастровых работ			Метод опреде ления коор динат	Формулы, примененные для расчета средней квадратической погрешности определения координат характерных точек (Mt), м, с подставленными в такие формулы значениями и итоговые (вычисленные) значения Mt, м
	Координаты, м		Ради ус, м	Координаты, м		Ради ус, м		
	X	Y	R	X	Y	R		
1	2	3	4	5	6	7	8	9
267	357945.75	1186392.32	-	357945.75	1186392.32	-	Метод спутниковых геодезических измерений (определений)	$Mt = \sqrt{(m_0^2 + m_1^2)}=0.1$
268	357944.60	1186398.65	-	357944.56	1186398.82	-	Метод спутниковых геодезических измерений (определений)	$Mt = \sqrt{(m_0^2 + m_1^2)}=0.1$
269	357940.80	1186397.98	-	357940.77	1186398.14	-	Метод спутниковых геодезических измерений (определений)	$Mt = \sqrt{(m_0^2 + m_1^2)}=0.1$
270	357941.95	1186391.63	-	357941.95	1186391.63	-	Метод спутниковых геодезических измерений (определений)	$Mt = \sqrt{(m_0^2 + m_1^2)}=0.1$
267	357945.75	1186392.32	-	357945.75	1186392.32	-	Метод спутниковых геодезических измерений (определений)	$Mt = \sqrt{(m_0^2 + m_1^2)}=0.1$

**2. Иные сведения об объекте недвижимости
с кадастровым номером: 39:15:121034:3282 :**

1.

3. Пояснения к сведениям об объекте недвижимости с кадастровым номером 39:15:121034:3282 :

1.

-

Сведения о зданиях, сооружениях, объектах незавершенного строительства, необходимые для исправления реестровых ошибок в сведениях об описании их местоположения

1. Сведения о характерных точках контура

здание

вид объекта недвижимости (здание, сооружение, объект незавершенного строительства)

с кадастровым номером 39:15:121034:3291 :

Система координат МСК-39, зона 1

Зона № 1

Обозначение характерных точек контура	Содержатся в Едином государственном реестре недвижимости			Определены в ходе выполнения комплексных кадастровых работ			Метод опреде ления коор динат	Формулы, примененные для расчета средней квадратической погрешности определения координат характерных точек (Mt) м, с подставленными в такие формулы значениями и итоговые (вычисленные) значения Mt, м
	Координаты, м		Ради ус, м	Координаты, м		Ради ус, м		
	X	Y	R	X	Y	R		
1	2	3	4	5	6	7	8	9
289	-	-	-	357892.31	1186151.81	-	Метод спутниковых геодезических измерений (определений)	$Mt = \sqrt{(m_0^2 + m_1^2)}=0.1$
288	-	-	-	357891.40	1186159.00	-	Метод спутниковых геодезических измерений (определений)	$Mt = \sqrt{(m_0^2 + m_1^2)}=0.1$
123	-	-	-	357887.61	1186158.40	-	Метод спутниковых геодезических измерений (определений)	$Mt = \sqrt{(m_0^2 + m_1^2)}=0.1$
122	-	-	-	357888.49	1186151.39	-	Метод спутниковых геодезических измерений (определений)	$Mt = \sqrt{(m_0^2 + m_1^2)}=0.1$
289	-	-	-	357892.31	1186151.81	-	Метод спутниковых геодезических измерений (определений)	$Mt = \sqrt{(m_0^2 + m_1^2)}=0.1$

2. Иные сведения об объекте недвижимости с кадастровым номером: 39:15:121034:3291 :

1.

3. Пояснения к сведениям об объекте недвижимости с кадастровым номером 39:15:121034:3291 :

1. -

Сведения о зданиях, сооружениях, объектах незавершенного строительства, необходимые для исправления реестровых ошибок в сведениях об описании их местоположения

1. Сведения о характерных точках контура **здание**
вид объекта недвижимости (здание, сооружение, объект незавершенного строительства)
с кадастровым номером 39:15:121034:3295 :
Система координат МСК-39, зона 1 **Зона № 1**

Обозначение характерных точек контура	Содержатся в Едином государственном реестре недвижимости		Определены в ходе выполнения комплексных кадастровых работ		Метод опреде ления коор динат	Формулы, примененные для расчета средней квадратической погрешности определения координат характерных точек (Mt) м, с подставленными в такие формулы значениями и итоговые (вычисленные) значения Mt, м		
	Координаты, м		Ради ус, м	Координаты, м			Ради ус, м	
	X	Y	R	X			Y	R
1	2	3	4	5	6	7	8	9
267	357945.75	1186392.32	-	357945.75	1186392.32	-	Метод спутниковых геодезических измерений (определений)	$Mt = \sqrt{(m_0^2 + m_1^2)}=0.1$
279	357949.37	1186393.01	-	357949.37	1186393.01	-	Метод спутниковых геодезических измерений (определений)	$Mt = \sqrt{(m_0^2 + m_1^2)}=0.1$
280	357948.19	1186399.26	-	357948.16	1186399.46	-	Метод спутниковых геодезических измерений (определений)	$Mt = \sqrt{(m_0^2 + m_1^2)}=0.1$
281	357944.61	1186398.60	-	357944.57	1186398.82	-	Метод спутниковых геодезических измерений (определений)	$Mt = \sqrt{(m_0^2 + m_1^2)}=0.1$
267	357945.75	1186392.32	-	357945.75	1186392.32	-	Метод спутниковых геодезических измерений (определений)	$Mt = \sqrt{(m_0^2 + m_1^2)}=0.1$

2. Иные сведения об объекте недвижимости
с кадастровым номером: 39:15:121034:3295 :

1.

3. Пояснения к сведениям об объекте недвижимости с кадастровым номером 39:15:121034:3295 :

1. -

Сведения о зданиях, сооружениях, объектах незавершенного строительства, необходимые для исправления реестровых ошибок в сведениях об описании их местоположения

1. Сведения о характерных точках контура **здание**
вид объекта недвижимости (здание, сооружение, объект незавершенного строительства)
с кадастровым номером 39:15:121034:3296 :
Система координат МСК-39, зона 1 **Зона № 1**

Обозначение характерных точек контура	Содержатся в Едином государственном реестре недвижимости			Определены в ходе выполнения комплексных кадастровых работ			Метод опреде ления коор динат	Формулы, примененные для расчета средней квадратической погрешности определения координат характерных точек (Mt) м, с подставленными в такие формулы значениями и итоговые (вычисленные) значения Mt, м
	Координаты, м		Ради ус, м	Координаты, м		Ради ус, м		
	X	Y	R	X	Y	R		
1	2	3	4	5	6	7	8	9
282	357940.46	1186296.89	-	357940.46	1186296.91	-	Метод спутниковых геодезических измерений (определений)	$Mt = \sqrt{(m_0^2 + m_1^2)}=0.1$
283	357939.84	1186300.40	-	357939.84	1186300.40	-	Метод спутниковых геодезических измерений (определений)	$Mt = \sqrt{(m_0^2 + m_1^2)}=0.1$
284	357932.50	1186299.22	-	357932.74	1186299.26	-	Метод спутниковых геодезических измерений (определений)	$Mt = \sqrt{(m_0^2 + m_1^2)}=0.1$
285	357933.06	1186295.70	-	357933.32	1186295.74	-	Метод спутниковых геодезических измерений (определений)	$Mt = \sqrt{(m_0^2 + m_1^2)}=0.1$
282	357940.46	1186296.89	-	357940.46	1186296.91	-	Метод спутниковых геодезических измерений (определений)	$Mt = \sqrt{(m_0^2 + m_1^2)}=0.1$

2. Иные сведения об объекте недвижимости
с кадастровым номером: 39:15:121034:3296 :

1.

3. Пояснения к сведениям об объекте недвижимости с кадастровым номером 39:15:121034:3296 :

1. -

Сведения о зданиях, сооружениях, объектах незавершенного строительства, необходимые для исправления реестровых ошибок в сведениях об описании их местоположения

1. Сведения о характерных точках контура

здание

вид объекта недвижимости (здание, сооружение, объект незавершенного строительства)

с кадастровым номером 39:15:121034:3302 :

Система координат МСК-39, зона 1

Зона № 1

Обозначение характерных точек контура	Содержатся в Едином государственном реестре недвижимости			Определены в ходе выполнения комплексных кадастровых работ			Метод опреде ления коор динат	Формулы, примененные для расчета средней квадратической погрешности определения координат характерных точек (Mt), м, с подставленными в такие формулы значениями и итоговые (вычисленные) значения Mt, м
	Координаты, м		Ради ус, м	Координаты, м		Ради ус, м		
	X	Y	R	X	Y	R		
1	2	3	4	5	6	7	8	9
290	357938.34	1186390.96	-	357938.34	1186390.96	-	Метод спутниковых геодезических измерений (определений)	$Mt = \sqrt{(m_0^2 + m_1^2)}=0.1$
270	357941.95	1186391.63	-	357941.95	1186391.63	-	Метод спутниковых геодезических измерений (определений)	$Mt = \sqrt{(m_0^2 + m_1^2)}=0.1$
291	357940.81	1186397.91	-	357940.76	1186398.14	-	Метод спутниковых геодезических измерений (определений)	$Mt = \sqrt{(m_0^2 + m_1^2)}=0.1$
292	357937.24	1186397.17	-	357937.19	1186397.49	-	Метод спутниковых геодезических измерений (определений)	$Mt = \sqrt{(m_0^2 + m_1^2)}=0.1$
290	357938.34	1186390.96	-	357938.34	1186390.96	-	Метод спутниковых геодезических измерений (определений)	$Mt = \sqrt{(m_0^2 + m_1^2)}=0.1$

**2. Иные сведения об объекте недвижимости
с кадастровым номером: 39:15:121034:3302 :**

1.

3. Пояснения к сведениям об объекте недвижимости с кадастровым номером 39:15:121034:3302 :

1.

-

Сведения о зданиях, сооружениях, объектах незавершенного строительства, необходимые для исправления реестровых ошибок в сведениях об описании их местоположения

1. Сведения о характерных точках контура

здание

вид объекта недвижимости (здание, сооружение, объект незавершенного строительства)

с кадастровым номером 39:15:121034:3308 :

Система координат МСК-39, зона 1

Зона № 1

Обозначение характерных точек контура	Содержатся в Едином государственном реестре недвижимости			Определены в ходе выполнения комплексных кадастровых работ			Метод опреде ления коор динат	Формулы, примененные для расчета средней квадратической погрешности определения координат характерных точек (Mt), м, с подставленными в такие формулы значениями и итоговые (вычисленные) значения Mt, м
	Координаты, м		Ради ус, м	Координаты, м		Ради ус, м		
	X	Y	R	X	Y	R		
1	2	3	4	5	6	7	8	9
96	357985.96	1186399.31	-	357985.96	1186399.31	-	Метод спутниковых геодезических измерений (определений)	$Mt = \sqrt{(m_0^2 + m_1^2)}=0.1$
295	357985.05	1186404.96	-	357984.89	1186405.85	-	Метод спутниковых геодезических измерений (определений)	$Mt = \sqrt{(m_0^2 + m_1^2)}=0.1$
296	357981.24	1186404.37	-	357981.10	1186405.22	-	Метод спутниковых геодезических измерений (определений)	$Mt = \sqrt{(m_0^2 + m_1^2)}=0.1$
296	-	-	-	357981.24	1186404.37	-	Метод спутниковых геодезических измерений (определений)	$Mt = \sqrt{(m_0^2 + m_1^2)}=0.1$
297	357982.14	1186398.65	-	357982.14	1186398.65	-	Метод спутниковых геодезических измерений (определений)	$Mt = \sqrt{(m_0^2 + m_1^2)}=0.1$
96	357985.96	1186399.31	-	357985.96	1186399.31	-	Метод спутниковых геодезических измерений (определений)	$Mt = \sqrt{(m_0^2 + m_1^2)}=0.1$

**2. Иные сведения об объекте недвижимости
с кадастровым номером: 39:15:121034:3308 :**

1.

3. Пояснения к сведениям об объекте недвижимости с кадастровым номером 39:15:121034:3308 :

1.

-

Сведения о зданиях, сооружениях, объектах незавершенного строительства, необходимые для исправления реестровых ошибок в сведениях об описании их местоположения

1. Сведения о характерных точках контура **здание**
вид объекта недвижимости (здание, сооружение, объект незавершенного строительства)
с кадастровым номером 39:15:121034:3309 :
Система координат МСК-39, зона 1 **Зона № 1**

Обозначение характерных точек контура	Содержатся в Едином государственном реестре недвижимости			Определены в ходе выполнения комплексных кадастровых работ			Метод опреде ления коор динат	Формулы, примененные для расчета средней квадратической погрешности определения координат характерных точек (Mt) м, с подставленными в такие формулы значениями и итоговые (вычисленные) значения Mt, м
	Координаты, м		Ради ус, м	Координаты, м		Ради ус, м		
	X	Y	R	X	Y	R		
1	2	3	4	5	6	7	8	9
194	357997.53	1186401.30	-	357997.53	1186401.30	-	Метод спутниковых геодезических измерений (определений)	$Mt = \sqrt{(m_0^2 + m_1^2)}=0.1$
298	358001.81	1186402.34	-	358001.81	1186402.34	-	Метод спутниковых геодезических измерений (определений)	$Mt = \sqrt{(m_0^2 + m_1^2)}=0.1$
299	358000.78	1186408.62	-	358000.73	1186408.86	-	Метод спутниковых геодезических измерений (определений)	$Mt = \sqrt{(m_0^2 + m_1^2)}=0.1$
300	357996.44	1186407.86	-	357996.43	1186407.96	-	Метод спутниковых геодезических измерений (определений)	$Mt = \sqrt{(m_0^2 + m_1^2)}=0.1$
194	357997.53	1186401.30	-	357997.53	1186401.30	-	Метод спутниковых геодезических измерений (определений)	$Mt = \sqrt{(m_0^2 + m_1^2)}=0.1$

2. Иные сведения об объекте недвижимости
с кадастровым номером: 39:15:121034:3309 :

1.

3. Пояснения к сведениям об объекте недвижимости с кадастровым номером 39:15:121034:3309 :

1. -

Сведения о зданиях, сооружениях, объектах незавершенного строительства, необходимые для исправления реестровых ошибок в сведениях об описании их местоположения

1. Сведения о характерных точках контура

здание

вид объекта недвижимости (здание, сооружение, объект незавершенного строительства)

с кадастровым номером 39:15:121034:3339 :

Система координат МСК-39, зона 1

Зона № 1

Обозначение характерных точек контура	Содержатся в Едином государственном реестре недвижимости		Определены в ходе выполнения комплексных кадастровых работ		Метод опреде ления коор динат	Формулы, примененные для расчета средней квадратической погрешности определения координат характерных точек (Mt), м, с подставленными в такие формулы значениями и итоговые (вычисленные) значения Mt, м		
	Координаты, м		Ради ус, м	Координаты, м			Ради ус, м	
	X	Y	R	X			Y	R
1	2	3	4	5	6	7	8	9
33	357943.08	1186282.08	-	357943.08	1186282.08	-	Метод спутниковых геодезических измерений (определений)	$Mt = \sqrt{(m_0^2 + m_1^2)}=0.1$
43	357942.40	1186285.75	-	357942.40	1186285.75	-	Метод спутниковых геодезических измерений (определений)	$Mt = \sqrt{(m_0^2 + m_1^2)}=0.1$
44	-	-	-	357935.19	1186284.66	-	Метод спутниковых геодезических измерений (определений)	$Mt = \sqrt{(m_0^2 + m_1^2)}=0.1$
305	357934.82	1186284.60	-	357934.71	1186284.58	-	Метод спутниковых геодезических измерений (определений)	$Mt = \sqrt{(m_0^2 + m_1^2)}=0.1$
306	357935.34	1186281.39	-	357935.22	1186281.38	-	Метод спутниковых геодезических измерений (определений)	$Mt = \sqrt{(m_0^2 + m_1^2)}=0.1$
34	-	-	-	357935.75	1186281.42	-	Метод спутниковых геодезических измерений (определений)	$Mt = \sqrt{(m_0^2 + m_1^2)}=0.1$
34	-	-	-	357935.92	1186281.44	-	Метод спутниковых геодезических измерений (определений)	$Mt = \sqrt{(m_0^2 + m_1^2)}=0.1$

Сведения о зданиях, сооружениях, объектах незавершенного строительства, необходимые для исправления реестровых ошибок в сведениях об описании их местоположения

1. Сведения о характерных точках контура

здание

вид объекта недвижимости (здание, сооружение, объект незавершенного строительства)

с кадастровым номером 39:15:121034:3339 :

Система координат МСК-39, зона 1

Зона № 1

Обозначение характерных точек контура	Содержатся в Едином государственном реестре недвижимости			Определены в ходе выполнения комплексных кадастровых работ			Метод опреде ления коор динат	Формулы, примененные для расчета средней квадратической погрешности определения координат характерных точек (Mt), м, с подставленными в такие формулы значениями и итоговые (вычисленные) значения Mt, м
	Координаты, м		Ради ус, м	Координаты, м		Ради ус, м		
	X	Y	R	X	Y	R		
1	2	3	4	5	6	7	8	9
33	357943.08	1186282.08	-	357943.08	1186282.08	-	Метод спутниковых геодезических измерений (определений)	$Mt = \sqrt{(m_0^2 + m_1^2)} = 0.1$

**2. Иные сведения об объекте недвижимости
с кадастровым номером: 39:15:121034:3339 :**

1.

3. Пояснения к сведениям об объекте недвижимости с кадастровым номером 39:15:121034:3339 :

1.

-

Сведения о зданиях, сооружениях, объектах незавершенного строительства, необходимые для исправления реестровых ошибок в сведениях об описании их местоположения

1. Сведения о характерных точках контура	здание
вид объекта недвижимости (здание, сооружение, объект незавершенного строительства)	
с кадастровым номером 39:15:121034:3352 :	
Система координат МСК-39, зона 1	Зона № 1

Обозначение характерных точек контура	Содержатся в Едином государственном реестре недвижимости			Определены в ходе выполнения комплексных кадастровых работ			Метод опреде ления коор динат	Формулы, примененные для расчета средней квадратической погрешности определения координат характерных точек (Mt) м, с подставленными в такие формулы значениями и итоговые (вычисленные) значения Mt, м
	Координаты, м		Ради ус, м	Координаты, м		Ради ус, м		
	X	Y	R	X	Y	R		
1	2	3	4	5	6	7	8	9
129	357945.36	1186364.20	-	357946.27	1186363.43	-	Метод спутниковых геодезических измерений (определений)	$Mt = \sqrt{(m_0^2 + m_1^2)}=0.1$
165	357944.68	1186367.99	-	357945.66	1186367.11	-	Метод спутниковых геодезических измерений (определений)	$Mt = \sqrt{(m_0^2 + m_1^2)}=0.1$
168	357938.21	1186366.82	-	357939.01	1186365.98	-	Метод спутниковых геодезических измерений (определений)	$Mt = \sqrt{(m_0^2 + m_1^2)}=0.1$
130	357938.89	1186363.03	-	357939.64	1186362.29	-	Метод спутниковых геодезических измерений (определений)	$Mt = \sqrt{(m_0^2 + m_1^2)}=0.1$
129	357945.36	1186364.20	-	357946.27	1186363.43	-	Метод спутниковых геодезических измерений (определений)	$Mt = \sqrt{(m_0^2 + m_1^2)}=0.1$

2. Иные сведения об объекте недвижимости
с кадастровым номером: **39:15:121034:3352** :

1.

3. Пояснения к сведениям об объекте недвижимости с кадастровым номером 39:15:121034:3352 :

1.	-
----	---

Сведения о зданиях, сооружениях, объектах незавершенного строительства, необходимые для исправления реестровых ошибок в сведениях об описании их местоположения

1. Сведения о характерных точках контура	здание
вид объекта недвижимости (здание, сооружение, объект незавершенного строительства)	
с кадастровым номером 39:15:121034:3371 :	
Система координат МСК-39, зона 1	Зона № 1

Обозначение характерных точек контура	Содержатся в Едином государственном реестре недвижимости		Определены в ходе выполнения комплексных кадастровых работ		Метод опреде ления коор динат	Формулы, примененные для расчета средней квадратической погрешности определения координат характерных точек (Mt), м, с подставленными в такие формулы значениями и итоговые (вычисленные) значения Mt, м		
	Координаты, м		Ради ус, м	Координаты, м			Ради ус, м	
	X	Y	R	X			Y	R
1	2	3	4	5	6	7	8	9
н1023О	-	-	-	357977.97	1186281.53	-	Метод спутниковых геодезических измерений (определений)	$Mt = \sqrt{(m_0^2 + m_1^2)}=0.1$
180	-	-	-	357976.84	1186288.10	-	Метод спутниковых геодезических измерений (определений)	$Mt = \sqrt{(m_0^2 + m_1^2)}=0.1$
н152О	-	-	-	357972.84	1186287.41	-	Метод спутниковых геодезических измерений (определений)	$Mt = \sqrt{(m_0^2 + m_1^2)}=0.1$
н151О	-	-	-	357973.98	1186280.86	-	Метод спутниковых геодезических измерений (определений)	$Mt = \sqrt{(m_0^2 + m_1^2)}=0.1$
н1023О	-	-	-	357977.97	1186281.53	-	Метод спутниковых геодезических измерений (определений)	$Mt = \sqrt{(m_0^2 + m_1^2)}=0.1$

2. Иные сведения об объекте недвижимости с кадастровым номером: 39:15:121034:3371 :

1.

3. Пояснения к сведениям об объекте недвижимости с кадастровым номером 39:15:121034:3371 :

1. -

Сведения о зданиях, сооружениях, объектах незавершенного строительства, необходимые для исправления реестровых ошибок в сведениях об описании их местоположения

1. Сведения о характерных точках контура **здание**
вид объекта недвижимости (здание, сооружение, объект незавершенного строительства)
с кадастровым номером 39:15:121034:3382 :
Система координат МСК-39, зона 1 **Зона № 1**

Обозначение характерных точек контура	Содержатся в Едином государственном реестре недвижимости			Определены в ходе выполнения комплексных кадастровых работ			Метод опреде ления коор динат	Формулы, примененные для расчета средней квадратической погрешности определения координат характерных точек (Mt) м, с подставленными в такие формулы значениями и итоговые (вычисленные) значения Mt, м
	Координаты, м		Ради ус, м	Координаты, м		Ради ус, м		
	X	Y	R	X	Y	R		
1	2	3	4	5	6	7	8	9
203	358025.80	1186336.44	-	358025.80	1186336.44	-	Метод спутниковых геодезических измерений (определений)	$Mt = \sqrt{(m_0^2 + m_1^2)}=0.1$
202	358024.48	1186343.62	-	358024.41	1186344.03	-	Метод спутниковых геодезических измерений (определений)	$Mt = \sqrt{(m_0^2 + m_1^2)}=0.1$
307	358020.15	1186342.83	-	358020.06	1186343.37	-	Метод спутниковых геодезических измерений (определений)	$Mt = \sqrt{(m_0^2 + m_1^2)}=0.1$
308	358021.47	1186335.65	-	358021.47	1186335.65	-	Метод спутниковых геодезических измерений (определений)	$Mt = \sqrt{(m_0^2 + m_1^2)}=0.1$
203	358025.80	1186336.44	-	358025.80	1186336.44	-	Метод спутниковых геодезических измерений (определений)	$Mt = \sqrt{(m_0^2 + m_1^2)}=0.1$

2. Иные сведения об объекте недвижимости
с кадастровым номером: 39:15:121034:3382 :

1.

3. Пояснения к сведениям об объекте недвижимости с кадастровым номером 39:15:121034:3382 :

1.

-

Сведения о зданиях, сооружениях, объектах незавершенного строительства, необходимые для исправления реестровых ошибок в сведениях об описании их местоположения

1. Сведения о характерных точках контура	здание
вид объекта недвижимости (здание, сооружение, объект незавершенного строительства)	
с кадастровым номером 39:15:121034:3390 :	
Система координат МСК-39, зона 1	Зона № 1

Обозначение характерных точек контура	Содержатся в Едином государственном реестре недвижимости		Определены в ходе выполнения комплексных кадастровых работ		Метод опреде ления коор динат	Формулы, примененные для расчета средней квадратической погрешности определения координат характерных точек (Mt), м, с подставленными в такие формулы значениями и итоговые (вычисленные) значения Mt, м		
	Координаты, м		Ради ус, м	Координаты, м			Ради ус, м	
	X	Y	R	X			Y	R
1	2	3	4	5	6	7	8	9
309	357937.41	1186315.48	-	357937.41	1186315.48	-	Метод спутниковых геодезических измерений (определений)	$Mt = \sqrt{(m_0^2 + m_1^2)}=0.1$
310	357930.08	1186314.31	-	357930.08	1186314.31	-	Метод спутниковых геодезических измерений (определений)	$Mt = \sqrt{(m_0^2 + m_1^2)}=0.1$
311	357930.77	1186310.33	-	357930.77	1186310.33	-	Метод спутниковых геодезических измерений (определений)	$Mt = \sqrt{(m_0^2 + m_1^2)}=0.1$
312	357938.06	1186311.49	-	357938.06	1186311.49	-	Метод спутниковых геодезических измерений (определений)	$Mt = \sqrt{(m_0^2 + m_1^2)}=0.1$
309	357937.41	1186315.48	-	357937.41	1186315.48	-	Метод спутниковых геодезических измерений (определений)	$Mt = \sqrt{(m_0^2 + m_1^2)}=0.1$

2. Иные сведения об объекте недвижимости с кадастровым номером: 39:15:121034:3390 :

1.

3. Пояснения к сведениям об объекте недвижимости с кадастровым номером 39:15:121034:3390 :

1. -

Сведения о зданиях, сооружениях, объектах незавершенного строительства, необходимые для исправления реестровых ошибок в сведениях об описании их местоположения

1. Сведения о характерных точках контура

здание

вид объекта недвижимости (здание, сооружение, объект незавершенного строительства)

с кадастровым номером 39:15:121034:3451 :

Система координат МСК-39, зона 1

Зона № 1

Обозначение характерных точек контура	Содержатся в Едином государственном реестре недвижимости		Определены в ходе выполнения комплексных кадастровых работ		Метод опреде ления коор динат	Формулы, примененные для расчета средней квадратической погрешности определения координат характерных точек (Mt), м, с подставленными в такие формулы значениями и итоговые (вычисленные) значения Mt, м		
	Координаты, м		Ради ус, м	Координаты, м			Ради ус, м	
	X	Y	R	X			Y	R
1	2	3	4	5	6	7	8	9
316	357950.70	1186336.78	-	357950.64	1186337.00	-	Метод спутниковых геодезических измерений (определений)	$Mt = \sqrt{(m_0^2 + m_1^2)}=0.1$
317	357949.91	1186340.87	-	357950.14	1186340.48	-	Метод спутниковых геодезических измерений (определений)	$Mt = \sqrt{(m_0^2 + m_1^2)}=0.1$
318	357943.36	1186339.60	-	357943.58	1186339.29	-	Метод спутниковых геодезических измерений (определений)	$Mt = \sqrt{(m_0^2 + m_1^2)}=0.1$
319	357944.15	1186335.52	-	357944.05	1186335.82	-	Метод спутниковых геодезических измерений (определений)	$Mt = \sqrt{(m_0^2 + m_1^2)}=0.1$
316	357950.70	1186336.78	-	357950.64	1186337.00	-	Метод спутниковых геодезических измерений (определений)	$Mt = \sqrt{(m_0^2 + m_1^2)}=0.1$

**2. Иные сведения об объекте недвижимости
с кадастровым номером: 39:15:121034:3451 :**

1.

3. Пояснения к сведениям об объекте недвижимости с кадастровым номером 39:15:121034:3451 :

1.

-

Сведения о зданиях, сооружениях, объектах незавершенного строительства, необходимые для исправления реестровых ошибок в сведениях об описании их местоположения

1. Сведения о характерных точках контура

здание

вид объекта недвижимости (здание, сооружение, объект незавершенного строительства)

с кадастровым номером 39:15:121034:3463 :

Система координат МСК-39, зона 1

Зона № 1

Обозначение характерных точек контура	Содержатся в Едином государственном реестре недвижимости			Определены в ходе выполнения комплексных кадастровых работ			Метод опреде ления коор динат	Формулы, примененные для расчета средней квадратической погрешности определения координат характерных точек (Mt) м, с подставленными в такие формулы значениями и итоговые (вычисленные) значения Mt, м
	Координаты, м		Ради ус, м	Координаты, м		Ради ус, м		
	X	Y	R	X	Y	R		
1	2	3	4	5	6	7	8	9
323	357951.52	1186333.36	-	357951.21	1186333.36	-	Метод спутниковых геодезических измерений (определений)	$Mt = \sqrt{(m_0^2 + m_1^2)}=0.1$
316	357950.89	1186336.81	-	357950.64	1186337.00	-	Метод спутниковых геодезических измерений (определений)	$Mt = \sqrt{(m_0^2 + m_1^2)}=0.1$
319	357944.15	1186335.52	-	357944.05	1186335.82	-	Метод спутниковых геодезических измерений (определений)	$Mt = \sqrt{(m_0^2 + m_1^2)}=0.1$
324	357944.78	1186332.11	-	357944.50	1186332.38	-	Метод спутниковых геодезических измерений (определений)	$Mt = \sqrt{(m_0^2 + m_1^2)}=0.1$
323	357951.52	1186333.36	-	357951.21	1186333.36	-	Метод спутниковых геодезических измерений (определений)	$Mt = \sqrt{(m_0^2 + m_1^2)}=0.1$

2. Иные сведения об объекте недвижимости с кадастровым номером: 39:15:121034:3463 :

1.

3. Пояснения к сведениям об объекте недвижимости с кадастровым номером 39:15:121034:3463 :

1. -

Сведения о зданиях, сооружениях, объектах незавершенного строительства, необходимые для исправления реестровых ошибок в сведениях об описании их местоположения

1. Сведения о характерных точках контура **здание**
вид объекта недвижимости (здание, сооружение, объект незавершенного строительства)
с кадастровым номером 39:15:121034:3491 :
Система координат МСК-39, зона 1 **Зона № 1**

Обозначение характерных точек контура	Содержатся в Едином государственном реестре недвижимости			Определены в ходе выполнения комплексных кадастровых работ			Метод опреде ления коор динат	Формулы, примененные для расчета средней квадратической погрешности определения координат характерных точек (Mt) м, с подставленными в такие формулы значениями и итоговые (вычисленные) значения Mt, м
	Координаты, м		Ради ус, м	Координаты, м		Ради ус, м		
	X	Y	R	X	Y	R		
1	2	3	4	5	6	7	8	9
327	357948.39	1186347.95	-	357948.97	1186347.84	-	Метод спутниковых геодезических измерений (определений)	$Mt = \sqrt{(m_0^2 + m_1^2)}=0.1$
328	357947.58	1186352.14	-	357948.26	1186352.09	-	Метод спутниковых геодезических измерений (определений)	$Mt = \sqrt{(m_0^2 + m_1^2)}=0.1$
329	357941.11	1186351.00	-	357941.55	1186351.14	-	Метод спутниковых геодезических измерений (определений)	$Mt = \sqrt{(m_0^2 + m_1^2)}=0.1$
330	357941.94	1186346.73	-	357942.26	1186346.98	-	Метод спутниковых геодезических измерений (определений)	$Mt = \sqrt{(m_0^2 + m_1^2)}=0.1$
327	357948.39	1186347.95	-	357948.97	1186347.84	-	Метод спутниковых геодезических измерений (определений)	$Mt = \sqrt{(m_0^2 + m_1^2)}=0.1$

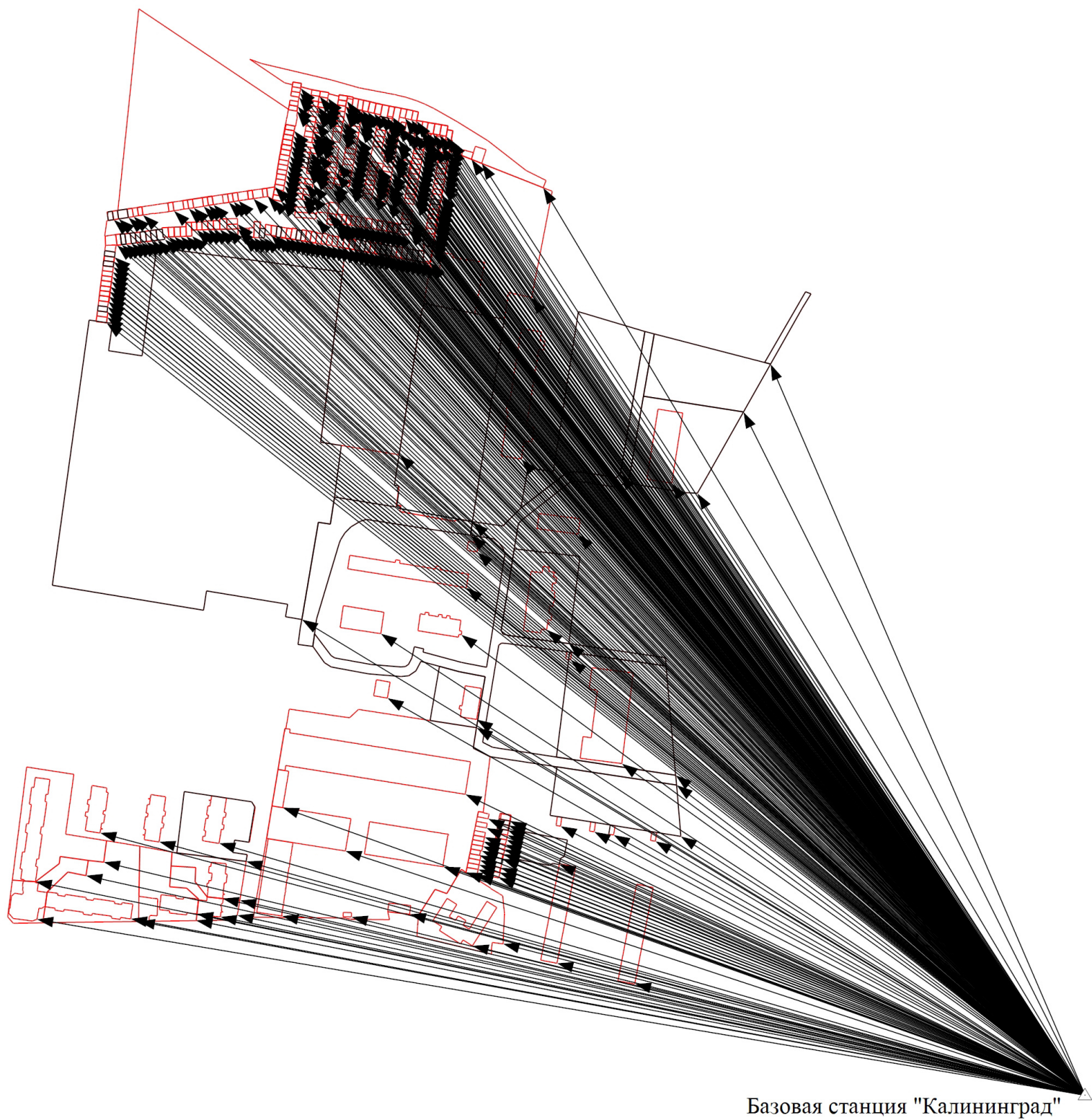
2. Иные сведения об объекте недвижимости
с кадастровым номером: 39:15:121034:3491 :

1.

3. Пояснения к сведениям об объекте недвижимости с кадастровым номером 39:15:121034:3491 :

1. -

Схема геодезических построений



Масштаб 1:4000

Условные обозначения	
	- Часть границы, местоположение которой определено при выполнении кадастровых работ
	- Характерная точка границы земельного участка, сведения ЕГРН о которой соответствуют требованиям, установленным в соответствии с частью 13 статьи 22 Федерального закона от 13 июля 2015 г. N 218-ФЗ "О государственной регистрации недвижимости"
	- Характерная точка контура здания, сооружения, объекта незавершенного строительства
	- Характерная точка границы, сведения о которой позволяют однозначно определить ее положение на местности
1	- Обозначение характерной точки, местоположение которой не изменилось или было уточнено
69	- Обозначение ликвидируемой характерной точки
n1Y	- Обозначение новой характерной точки
:2	- Уточняемый земельный участок
:1521	- Исправляемый земельный участок
:3Y1	- Образуемый земельный участок
:1979	- Исправляемое здание
:1995	- Уточняемое здание
:9 (1)	- Образуемый контур земельного участка
	- Часть границы, сведения ЕГРН о которой позволяют однозначно определить ее положение на местности
	- Часть контура, образованного проекцией вновь образованного наземного конструктивного элемента здания, сооружения, объекта незавершенного строительства
	- Часть контура, образованного проекцией существующего в ЕГРН наземного конструктивного элемента здания, сооружения, объекта незавершенного строительства
	- Характерная точка границы земельного участка, сведения о которой отсутствуют в ЕГРН, местоположение которой определено при кадастровых работах (новая характерная точка)
	- Пункт государственной геодезической сети

Схема границ земельных участков



Масштаб 1:1900

Условные обозначения

- _____ - Часть границы, местоположение которой определено при выполнении кадастровых работ
- _____ • - Характерная точка границы земельного участка, сведения ЕПРН о которой соответствуют требованиям,

- | | |
|--|---|
| <ul style="list-style-type: none"> - Характерная точка контура здания, сооружения, объекта незавершенного строительства | <ul style="list-style-type: none"> - Характерная точка границы, сведения о которой позволяют однозначно определить ее положение на |
|--|---|

- | | | | |
|----|---|---|---|
| 69 | - Обозначение ликвидируемой характерной точки | 1 | - Обозначение характерной точки, местоположение которой не изменилось или было уточнено |
|----|---|---|---|

- | | | | |
|----|---------------------------------------|-------|--|
| Об | - Обозначение новой характерной точки | :3638 | - Кадастровый номер земельного участка |
|----|---------------------------------------|-------|--|

- | | | | |
|------|---|-------|--|
| 1000 | - Часть контура, образованного проекцией вновь образованного наземного конструктивного элемента | 10000 | - Часть границы, сведения ЕГРН о которой позволяют однозначно определить ее положение на местности |
|------|---|-------|--|

- частей конструкции, обеспечивающих прочность и жесткость конструктивных элементов здания, сооружения, объекта незавершенного строительства

- Часть контура, образованного проекцией существующего в ЕГРН наземного конструктивного элемента (забора, сооружения), объекта незавершенного строительства

- Характерная точка границы земельного участка, сведения ЕГРН о которой соответствуют требованиям, установленным в соответствии с частью 13 статьи 22 Федерального закона от 13 июля 2015 г. N 218-ФЗ "О государственной регистрации недвижимости"

- Характерная точка границы, сведения о которой позволяют однозначно определить ее положение на местности

- 1 - Обозначение характерной точки, местоположение которой не изменилось или было уточнено

- 3638 - Кадастровый номер земельного участка

- _____ - Часть границы, сведения ЕГРН о которой позволяют однозначно определить ее положение на местности

- Характерная точка границы земельного участка, сведения о которой отсутствуют в ЕГРН, местоположение которой определено при кадастровых работах (новая характеристическая точка)

Выносной лист 1



Масштаб 1:700

_____ - Часть границы, местоположение которой определено при выполнении кадастровых работ

- - Характерная точка контура здания, сооружения, объекта незавершенного строительства
- 69 - Обозначение ликвидируемой характерной точки
- н1У - Обозначение новой характерной точки
- Часть контура, образованного проекцией вновь образованного наземного конструктивного элемента здания, сооружения, объекта незавершенного строительства
- Часть контура, образованного проекцией существующего в ЕГРН наземного конструктивного элемента здания, сооружения, объекта незавершенного строительства

- | | |
|-------|--|
| • | - Характерная точка границы земельного участка, сведения ЕГРН о которой соответствуют требованиям, установленным в соответствии с частью 13 статьи 22 Федерального закона от 13 июля 2015 г. N 218-ФЗ "О государственной регистрации недвижимости" |
| • | - Характерная точка границы, сведения о которой позволяют однозначно определить ее положение на местности |
| 1 | - Обозначение характерной точки, местоположение которой не изменилось или было уточнено |
| :9 | - Кадастровый номер земельного участка |
| _____ | - Часть границы, сведения ЕГРН о которой позволяют однозначно определить ее положение на местности |
| • | - Характерная точка границы земельного участка, сведения о которой отсутствуют в ЕГРН, местоположение которой определено при кадастровых работах (новая характерная точка) |

Схема границ земельных участков

Выносной лист 2



Масштаб 1:500

Условные обозначения	
<div><div></div></div>	- Часть границы, местоположение которой определено при выполнении кадастровых работ
<div><div><div>•</div></div></div>	- Характерная точка контура здания, сооружения, объекта незавершенного строительства
<div><div><div>69</div></div></div>	- Обозначение ликвидируемой характерной точки
<div><div><div>n1y</div></div></div>	- Обозначение новой характерной точки
<div><div></div></div>	- Часть контура, образованного проекцией вновь образованного наземного конструктивного элемента здания, сооружения, объекта незавершенного строительства
<div><div></div></div>	- Часть контура, образованного проекцией существующего в ЕГРН наземного конструктивного элемента здания, сооружения, объекта незавершенного строительства
<div><div><div>•</div></div></div>	- Характерная точка границы земельного участка, сведения ЕГРН о которой соответствуют требованиям, установленным в соответствии с частью 13 статьи 22 Федерального закона от 13 июля 2015 г. N 218-ФЗ "О государственной регистрации недвижимости"
<div><div><div>•</div></div></div>	- Характерная точка границы, сведения о которой позволяют однозначно определить ее положение на местности
<div><div><div>1</div></div></div>	- Обозначение характерной точки, местоположение которой не изменилось или было уточнено
<div><div><div>:26</div></div></div>	- Кадастровый номер земельного участка
<div><div></div></div>	- Часть границы, сведения ЕГРН о которой позволяют однозначно определить ее положение на местности
<div><div><div>•</div></div></div>	- Характерная точка границы земельного участка, сведения о которой отсутствуют в ЕГРН, местоположение которой определено при кадастровых работах (новая характерная точка)

**АКТ
СОГЛАСОВАНИЯ МЕСТОПОЛОЖЕНИЯ ГРАНИЦ ЗЕМЕЛЬНЫХ УЧАСТКОВ
ПРИ ВЫПОЛНЕНИИ КОМПЛЕКСНЫХ КАДАСТРОВЫХ РАБОТ**

39:15:121034

наименование субъекта Российской Федерации, муниципального образования, населенного пункта, уникальные учетные номера
кадастровых кварталов, а также иные сведения, позволяющие определить местоположение территории, на которой выполняются
комплексные кадастровые работы

N п/п	Обозначение части (характерной точки) границы		Результат согласования (согласовано/ спорное)	Кадастровые номера или обозначения смежных земельных участков	Сведения о лице, представившем возражения	Реквизиты вступившего в законную силу судебного акта
	от т.	до т.				
1	2	3	4	5	6	7
1	329	328	Согласовано	:3У1		
			Согласовано	39:15:121034:2		
2	н8У	329	Согласовано	:3У1		
			Согласовано	39:15:121034:2		
3	328	н1У	Согласовано	:3У1		
4	н1У	н2У	Согласовано	:3У1		
5	н2У	н3У	Согласовано	:3У1		
6	н3У	н4У	Согласовано	:3У1		
7	н4У	н5У	Согласовано	:3У1		
8	н5У	н6У	Согласовано	:3У1		
9	н6У	н7У	Согласовано	:3У1		
10	н7У	н8У	Согласовано	:3У1		
11	н10У	н11У	Согласовано	:3У2		
			Согласовано	:3У3		
12	н11У	н12У	Согласовано	:3У2		
			Согласовано	:3У3		
13	н12У	н13У	Согласовано	:3У2		
			Согласовано	:3У3		
14	н13У	333	Согласовано	:3У2		
			Согласовано	39:15:121034:2		
15	333	н9У	Согласовано	:3У2		
16	н9У	н10У	Согласовано	:3У2		
17	н14У	н15У	Согласовано	:3У3		
			Согласовано	:3У4		
18	н15У	н16У	Согласовано	:3У3		
			Согласовано	:3У4		

**АКТ
СОГЛАСОВАНИЯ МЕСТОПОЛОЖЕНИЯ ГРАНИЦ ЗЕМЕЛЬНЫХ УЧАСТКОВ
ПРИ ВЫПОЛНЕНИИ КОМПЛЕКСНЫХ КАДАСТРОВЫХ РАБОТ**

39:15:121034

наименование субъекта Российской Федерации, муниципального образования, населенного пункта, уникальные учетные номера
кадастровых кварталов, а также иные сведения, позволяющие определить местоположение территории, на которой выполняются
комплексные кадастровые работы

					Всего листов: 115	Лист 2
N п/п	Обозначение части (характерной точки) границы		Результат согласования (согласовано/ спорное)	Кадастровые номера или обозначения смежных земельных участков	Сведения о лице, представившем возражения	Реквизиты вступившего в законную силу судебного акта
	от т.	до т.				
1	2	3	4	5	6	7
19	н16У	н17У	Согласовано	:3У3		
			Согласовано	:3У4		
20	н17У	н13У	Согласовано	:3У3		
			Согласовано	39:15:121034:2		
21	н10У	н14У	Согласовано	:3У3		
22	н18У	н19У	Согласовано	:3У4		
			Согласовано	:3У21		
23	н19У	н20У	Согласовано	:3У4		
			Согласовано	:3У21		
24	н20У	н17У	Согласовано	:3У4		
			Согласовано	39:15:121034:2		
25	н14У	н18У	Согласовано	:3У4		
26	671	7	Согласовано	:3У5		
			Согласовано	39:15:121034:3501		
27	7	6	Согласовано	:3У5		
			Согласовано	39:15:121034:3501		
28	н22У	н23У(О)	Согласовано	:3У5		
			Согласовано	:3У15		
29	н23У(О)	н24У(О)	Согласовано	:3У5		
			Согласовано	:3У15		
30	н24У(О)	н25У	Согласовано	:3У5		
			Согласовано	:3У15		
31	6	н21У	Согласовано	:3У5		
32	н21У	н22У	Согласовано	:3У5		
33	н25У	671	Согласовано	:3У5		

**АКТ
СОГЛАСОВАНИЯ МЕСТОПОЛОЖЕНИЯ ГРАНИЦ ЗЕМЕЛЬНЫХ УЧАСТКОВ
ПРИ ВЫПОЛНЕНИИ КОМПЛЕКСНЫХ КАДАСТРОВЫХ РАБОТ**

39:15:121034

наименование субъекта Российской Федерации, муниципального образования, населенного пункта, уникальные учетные номера
кадастровых кварталов, а также иные сведения, позволяющие определить местоположение территории, на которой выполняются
комплексные кадастровые работы

					Всего листов: 115	Лист 3
N п/п	Обозначение части (характерной точки) границы		Результат согласования (согласовано/ спорное)	Кадастровые номера или обозначения смежных земельных участков	Сведения о лице, представившем возражения	Реквизиты вступившего в законную силу судебного акта
	от т.	до т.				
1	2	3	4	5	6	7
34	538	н26У(О)	Согласовано	:3У6		
			Согласовано	39:15:121034:1541		
35	н26У(О)	н27У(О)	Согласовано	:3У6		
			Согласовано	39:15:121034:1541		
36	н27У(О)	536	Согласовано	:3У6		
			Согласовано	39:15:121034:1541		
37	н28У	н29У	Согласовано	:3У6		
			Согласовано	:3У20		
38	н29У	н30У	Согласовано	:3У6		
			Согласовано	:3У20		
39	н30У	н31У	Согласовано	:3У6		
			Согласовано	:3У20		
40	536	н28У	Согласовано	:3У6		
41	н31У	538	Согласовано	:3У6		
42	н32У	н33У	Согласовано	:3У7		
			Согласовано	:3У20		
43	н33У	н34У	Согласовано	:3У7		
			Согласовано	:3У20		
44	н34У	н35У	Согласовано	:3У7		
			Согласовано	:3У20		
45	н36У	н37У	Согласовано	:3У7		
			Согласовано	:3У19		
46	н37У	н38У	Согласовано	:3У7		
			Согласовано	:3У19		
47	н38У	н39У	Согласовано	:3У7		
			Согласовано	:3У19		

**АКТ
СОГЛАСОВАНИЯ МЕСТОПОЛОЖЕНИЯ ГРАНИЦ ЗЕМЕЛЬНЫХ УЧАСТКОВ
ПРИ ВЫПОЛНЕНИИ КОМПЛЕКСНЫХ КАДАСТРОВЫХ РАБОТ**

39:15:121034

наименование субъекта Российской Федерации, муниципального образования, населенного пункта, уникальные учетные номера
кадастровых кварталов, а также иные сведения, позволяющие определить местоположение территории, на которой выполняются
комплексные кадастровые работы

					Всего листов: 115	Лист 4
N п/п	Обозначение части (характерной точки) границы		Результат согласования (согласовано/ спорное)	Кадастровые номера или обозначения смежных земельных участков	Сведения о лице, представившем возражения	Реквизиты вступившего в законную силу судебного акта
	от т.	до т.				
1	2	3	4	5	6	7
48	н35У	н36У	Согласовано	:3У7		
49	н39У	н32У	Согласовано	:3У7		
50	н40У	н41У	Согласовано	:3У8		
51	н41У	н42У	Согласовано	:3У8		
52	н42У	1	Согласовано	:3У8		
53	1	2	Согласовано	:3У8		
54	2	3	Согласовано	:3У8		
55	3	н40У	Согласовано	:3У8		
56	н43У	н44У	Согласовано	:3У9		
57	н44У	н45У	Согласовано	:3У9		
58	н45У	н46У	Согласовано	:3У9		
59	н46У	н47У	Согласовано	:3У9		
60	н47У	н48У	Согласовано	:3У9		
61	н48У	н43У	Согласовано	:3У9		
62	н49У	н50У	Согласовано	:3У10		
63	н50У	н51У	Согласовано	:3У10		
64	н51У	н52У	Согласовано	:3У10		
65	н52У	н53У	Согласовано	:3У10		
66	н53У	н54У	Согласовано	:3У10		
67	н54У	н49У	Согласовано	:3У10		
68	664	669	Согласовано	:3У11		
			Согласовано	39:15:121034:3495		
69	669	653	Согласовано	:3У11		
			Согласовано	39:15:121034:3495		
70	653	652	Согласовано	:3У11		
			Согласовано	39:15:121034:3489		

**АКТ
СОГЛАСОВАНИЯ МЕСТОПОЛОЖЕНИЯ ГРАНИЦ ЗЕМЕЛЬНЫХ УЧАСТКОВ
ПРИ ВЫПОЛНЕНИИ КОМПЛЕКСНЫХ КАДАСТРОВЫХ РАБОТ**

39:15:121034

наименование субъекта Российской Федерации, муниципального образования, населенного пункта, уникальные учетные номера
кадастровых кварталов, а также иные сведения, позволяющие определить местоположение территории, на которой выполняются
комплексные кадастровые работы

					Всего листов: 115	Лист 5
N п/п	Обозначение части (характерной точки) границы		Результат согласования (согласовано/ спорное)	Кадастровые номера или обозначения смежных земельных участков	Сведения о лице, представившем возражения	Реквизиты вступившего в законную силу судебного акта
	от т.	до т.				
1	2	3	4	5	6	7
71	652	663	Согласовано	:3У11		
			Согласовано	39:15:121034:3489		
72	663	н57У(О)	Согласовано	:3У11		
			Согласовано	39:15:121034:3489		
73	н57У(О)	н58У(О)	Согласовано	:3У11		
			Согласовано	39:15:121034:3489		
74	н58У(О)	н59У(О)	Согласовано	:3У11		
			Согласовано	39:15:121034:3489		
75	н59У(О)	661	Согласовано	:3У11		
			Согласовано	39:15:121034:3489		
76	н55У	н56У	Согласовано	:3У11		
77	н56У	664	Согласовано	:3У11		
78	661	н60У	Согласовано	:3У11		
79	н60У	н55У	Согласовано	:3У11		
80	703	702	Согласовано	:3У12		
			Согласовано	39:15:121034:3488		
81	н61У	н62У(О)	Согласовано	:3У12		
			Согласовано	39:15:121034:3484		
82	н62У(О)	н63У(О)	Согласовано	:3У12		
			Согласовано	39:15:121034:3484		
83	н63У(О)	н64У(О)	Согласовано	:3У12		
			Согласовано	39:15:121034:3484		
84	н64У(О)	н65У	Согласовано	:3У12		
			Согласовано	39:15:121034:3484		
85	н65У	н66У	Согласовано	:3У12		
			Согласовано	39:15:121034:3484		

**АКТ
СОГЛАСОВАНИЯ МЕСТОПОЛОЖЕНИЯ ГРАНИЦ ЗЕМЕЛЬНЫХ УЧАСТКОВ
ПРИ ВЫПОЛНЕНИИ КОМПЛЕКСНЫХ КАДАСТРОВЫХ РАБОТ**

39:15:121034

наименование субъекта Российской Федерации, муниципального образования, населенного пункта, уникальные учетные номера
кадастровых кварталов, а также иные сведения, позволяющие определить местоположение территории, на которой выполняются
комплексные кадастровые работы

					Всего листов: 115	Лист 6
N п/п	Обозначение части (характерной точки) границы		Результат согласования (согласовано/ спорное)	Кадастровые номера или обозначения смежных земельных участков	Сведения о лице, представившем возражения	Реквизиты вступившего в законную силу судебного акта
	от т.	до т.				
1	2	3	4	5	6	7
86	н66У	н67У	Согласовано	:3У12		
			Согласовано	39:15:121034:3484		
87	н67У	н68У	Согласовано	:3У12		
			Согласовано	39:15:121034:3486		
88	644	703	Согласовано	:3У12		
89	702	н61У	Согласовано	:3У12		
90	н68У	644	Согласовано	:3У12		
91	н69У	н70У	Согласовано	39:15:121034:9:3У13		
			Согласовано	39:15:121034:3У151		
92	н71У(О)	—	Согласовано	39:15:121034:9:3У13		
			Согласовано	39:15:121034:3У144		
93	н72У(О)	—	Согласовано	39:15:121034:9:3У13		
			Согласовано	39:15:121034:3У144		
94	н70У	н71У(О)	Согласовано	39:15:121034:9:3У13		
95	н71У(О)	н72У(О)	Согласовано	39:15:121034:9:3У13		
96	н72У(О)	н69У	Согласовано	39:15:121034:9:3У13		
97	н73У	н74У(О)	Согласовано	:3У14		
			Согласовано	:3У15		
98	н74У(О)	н75У(О)	Согласовано	:3У14		
			Согласовано	:3У15		
99	н75У(О)	н76У	Согласовано	:3У14		
			Согласовано	:3У15		
100	н76У	н77У	Согласовано	:3У14		
101	н77У	н78У	Согласовано	:3У14		
102	н78У	н73У	Согласовано	:3У14		
103	н22У	н76У	Согласовано	:3У15		

**АКТ
СОГЛАСОВАНИЯ МЕСТОПОЛОЖЕНИЯ ГРАНИЦ ЗЕМЕЛЬНЫХ УЧАСТКОВ
ПРИ ВЫПОЛНЕНИИ КОМПЛЕКСНЫХ КАДАСТРОВЫХ РАБОТ**

39:15:121034

наименование субъекта Российской Федерации, муниципального образования, населенного пункта, уникальные учетные номера
кадастровых кварталов, а также иные сведения, позволяющие определить местоположение территории, на которой выполняются
комплексные кадастровые работы

					Всего листов: 115	Лист 7
N п/п	Обозначение части (характерной точки) границы		Результат согласования (согласовано/ спорное)	Кадастровые номера или обозначения смежных земельных участков	Сведения о лице, представившем возражения	Реквизиты вступившего в законную силу судебного акта
	от т.	до т.				
1	2	3	4	5	6	7
104	н73У	н25У	Согласовано	:3У15		
105	532	н83У(О)	Согласовано	:3У16		
			Согласовано	39:15:121034:1539		
106	н83У(О)	531	Согласовано	:3У16		
			Согласовано	39:15:121034:1539		
107	531	н84У(О)	Согласовано	:3У16		
			Согласовано	39:15:121034:1539		
108	н84У(О)	530	Согласовано	:3У16		
			Согласовано	39:15:121034:1539		
109	н79У	н80У	Согласовано	:3У16		
110	н80У	н81У	Согласовано	:3У16		
111	н81У	н82У	Согласовано	:3У16		
112	н82У	532	Согласовано	:3У16		
113	530	н79У	Согласовано	:3У16		
114	н85У	н86У(О)	Согласовано	:3У17		
			Согласовано	:3У18		
115	н86У(О)	н87У(О)	Согласовано	:3У17		
			Согласовано	:3У18		
116	н87У(О)	н88У	Согласовано	:3У17		
			Согласовано	:3У18		
117	5	4	Согласовано	:3У17		
			Согласовано	39:15:121034:3501		
118	4	670	Согласовано	:3У17		
			Согласовано	39:15:121034:3501		
119	н88У	н89У	Согласовано	:3У17		
120	н89У	5	Согласовано	:3У17		

**АКТ
СОГЛАСОВАНИЯ МЕСТОПОЛОЖЕНИЯ ГРАНИЦ ЗЕМЕЛЬНЫХ УЧАСТКОВ
ПРИ ВЫПОЛНЕНИИ КОМПЛЕКСНЫХ КАДАСТРОВЫХ РАБОТ**

39:15:121034

наименование субъекта Российской Федерации, муниципального образования, населенного пункта, уникальные учетные номера
кадастровых кварталов, а также иные сведения, позволяющие определить местоположение территории, на которой выполняются
комплексные кадастровые работы

N п/п	Обозначение части (характерной точки) границы		Результат согласования (согласовано/ спорное)	Кадастровые номера или обозначения смежных земельных участков	Сведения о лице, представившем возражения	Реквизиты вступившего в законную силу судебного акта
	от т.	до т.				
1	2	3	4	5	6	7
121	670	н85У	Согласовано	:3У17		
122	н90У	н91У	Согласовано	:3У18		
			Согласовано	:3У19		
123	н91У	н92У	Согласовано	:3У18		
			Согласовано	:3У19		
124	н92У	н93У	Согласовано	:3У18		
			Согласовано	:3У19		
125	н93У	н88У	Согласовано	:3У18		
126	н85У	н90У	Согласовано	:3У18		
127	н36У	н93У	Согласовано	:3У19		
128	н90У	н39У	Согласовано	:3У19		
129	н28У	н35У	Согласовано	:3У20		
130	н32У	н31У	Согласовано	:3У20		
131	334	н20У	Согласовано	:3У21		
			Согласовано	39:15:121034:2		
132	334	—	Согласовано	:3У21		
			Согласовано	39:15:121034:1460		
133	н18У	н94У	Согласовано	:3У21		
134	н94У	н95У	Согласовано	:3У21		
135	н95У	334	Согласовано	:3У21		
136	н100У	н101У	Согласовано	:3У22		
			Согласовано	:3У23		
137	н101У	н96У	Согласовано	:3У22		
			Согласовано	39:15:121034:2		
138	н96У	н97У	Согласовано	:3У22		
139	н97У	н98У	Согласовано	:3У22		

**АКТ
СОГЛАСОВАНИЯ МЕСТОПОЛОЖЕНИЯ ГРАНИЦ ЗЕМЕЛЬНЫХ УЧАСТКОВ
ПРИ ВЫПОЛНЕНИИ КОМПЛЕКСНЫХ КАДАСТРОВЫХ РАБОТ**

39:15:121034

наименование субъекта Российской Федерации, муниципального образования, населенного пункта, уникальные учетные номера
кадастровых кварталов, а также иные сведения, позволяющие определить местоположение территории, на которой выполняются
комплексные кадастровые работы

					Всего листов: 115	Лист 9
N п/п	Обозначение части (характерной точки) границы		Результат согласования (согласовано/ спорное)	Кадастровые номера или обозначения смежных земельных участков	Сведения о лице, представившем возражения	Реквизиты вступившего в законную силу судебного акта
	от т.	до т.				
1	2	3	4	5	6	7
140	н98У	н99У	Согласовано	:3У22		
141	н99У	н100У	Согласовано	:3У22		
142	539	н102У	Согласовано	:3У23		
			Согласовано	39:15:121034:1560		
143	н102У	330	Согласовано	:3У23		
			Согласовано	39:15:121034:1560		
144	330	н101У	Согласовано	:3У23		
			Согласовано	39:15:121034:2		
145	н100У	539	Согласовано	:3У23		
146	н107У	н108У	Согласовано	:3У24		
			Согласовано	39:15:121034:2		
147	н103У	н104У	Согласовано	:3У24		
148	н104У	н105У	Согласовано	:3У24		
149	н105У	н106У	Согласовано	:3У24		
150	н106У	н107У	Согласовано	:3У24		
151	н108У	н109У	Согласовано	:3У24		
152	н109У	н110У	Согласовано	:3У24		
153	н110У	н103У	Согласовано	:3У24		
154	571	323	Согласовано	39:15:121034:2		
			Согласовано	39:15:121034:3094		
155	323	324	Согласовано	39:15:121034:2		
			Согласовано	39:15:121034:3094		
156	324	325	Согласовано	39:15:121034:2		
			Согласовано	39:15:121034:28		
157	325	326	Согласовано	39:15:121034:2		
			Согласовано	39:15:121034:28		

**АКТ
СОГЛАСОВАНИЯ МЕСТОПОЛОЖЕНИЯ ГРАНИЦ ЗЕМЕЛЬНЫХ УЧАСТКОВ
ПРИ ВЫПОЛНЕНИИ КОМПЛЕКСНЫХ КАДАСТРОВЫХ РАБОТ**

39:15:121034

наименование субъекта Российской Федерации, муниципального образования, населенного пункта, уникальные учетные номера
кадастровых кварталов, а также иные сведения, позволяющие определить местоположение территории, на которой выполняются
комплексные кадастровые работы

					Всего листов: 115	Лист 10
N п/п	Обозначение части (характерной точки) границы		Результат согласования (согласовано/ спорное)	Кадастровые номера или обозначения смежных земельных участков	Сведения о лице, представившем возражения	Реквизиты вступившего в законную силу судебного акта
	от т.	до т.				
1	2	3	4	5	6	7
158	326	327	Согласовано	39:15:121034:2		
			Согласовано	39:15:121034:28		
159	330	331	Согласовано	39:15:121034:2		
			Согласовано	39:15:121034:1560		
160	331	332	Согласовано	39:15:121034:2		
			Согласовано	39:15:121034:1565		
161	334	335	Согласовано	39:15:121034:2		
			Согласовано	39:15:121034:1460		
162	335	н825У	Согласовано	39:15:121034:2		
			Согласовано	39:15:121034:1460		
163	н825У	337	Согласовано	39:15:121034:2		
			Согласовано	39:15:121034:1460		
164	337	338	Согласовано	39:15:121034:2		
			Согласовано	39:15:121034:1460		
165	319	320	Согласовано	39:15:121034:2		
166	320	321	Согласовано	39:15:121034:2		
167	321	322	Согласовано	39:15:121034:2		
168	322	н824У	Согласовано	39:15:121034:2		
169	н824У	571	Согласовано	39:15:121034:2		
170	327	328	Согласовано	39:15:121034:2		
171	н8У	н108У	Согласовано	39:15:121034:2		
172	н107У	н96У	Согласовано	39:15:121034:2		
173	332	333	Согласовано	39:15:121034:2		
174	338	339	Согласовано	39:15:121034:2		
175	339	340	Согласовано	39:15:121034:2		
176	340	н826У	Согласовано	39:15:121034:2		

**АКТ
СОГЛАСОВАНИЯ МЕСТОПОЛОЖЕНИЯ ГРАНИЦ ЗЕМЕЛЬНЫХ УЧАСТКОВ
ПРИ ВЫПОЛНЕНИИ КОМПЛЕКСНЫХ КАДАСТРОВЫХ РАБОТ**

39:15:121034

наименование субъекта Российской Федерации, муниципального образования, населенного пункта, уникальные учетные номера
кадастровых кварталов, а также иные сведения, позволяющие определить местоположение территории, на которой выполняются
комплексные кадастровые работы

					Всего листов: 115	Лист 11
N п/п	Обозначение части (характерной точки) границы		Результат согласования (согласовано/ спорное)	Кадастровые номера или обозначения смежных земельных участков	Сведения о лице, представившем возражения	Реквизиты вступившего в законную силу судебного акта
	от т.	до т.				
1	2	3	4	5	6	7
177	н826У	н827У	Согласовано	39:15:121034:2		
178	н827У	341	Согласовано	39:15:121034:2		
179	341	342	Согласовано	39:15:121034:2		
180	342	343	Согласовано	39:15:121034:2		
181	343	344	Согласовано	39:15:121034:2		
182	344	319	Согласовано	39:15:121034:2		
183	н693У(О)	611	Согласовано	39:15:121034:9 (1)		
			Согласовано	39:15:121034:3429		
184	611	252	Согласовано	39:15:121034:9 (1)		
			Согласовано	39:15:121034:3454		
185	252	н766У(О)	Согласовано	39:15:121034:9 (1)		
			Согласовано	39:15:121034:3454		
186	252	н766У(О)	Согласовано	39:15:121034:9 (1)		
			Согласовано	39:15:121034:3У74		
187	н766У(О)	255	Согласовано	39:15:121034:9 (1)		
			Согласовано	39:15:121034:3454		
188	н766У(О)	255	Согласовано	39:15:121034:9 (1)		
			Согласовано	39:15:121034:3У74		
189	255	598	Согласовано	39:15:121034:9 (1)		
			Согласовано	39:15:121034:2893		
190	255	598	Согласовано	39:15:121034:9 (1)		
			Согласовано	39:15:121034:3У74		
191	598	107	Согласовано	39:15:121034:9 (1)		
			Согласовано	39:15:121034:3358		
192	598	107	Согласовано	39:15:121034:9 (1)		
			Согласовано	39:15:121034:3У74		

**АКТ
СОГЛАСОВАНИЯ МЕСТОПОЛОЖЕНИЯ ГРАНИЦ ЗЕМЕЛЬНЫХ УЧАСТКОВ
ПРИ ВЫПОЛНЕНИИ КОМПЛЕКСНЫХ КАДАСТРОВЫХ РАБОТ**

39:15:121034

наименование субъекта Российской Федерации, муниципального образования, населенного пункта, уникальные учетные номера
кадастровых кварталов, а также иные сведения, позволяющие определить местоположение территории, на которой выполняются
комплексные кадастровые работы

					Всего листов: 115	Лист 12
N п/п	Обозначение части (характерной точки) границы		Результат согласования (согласовано/ спорное)	Кадастровые номера или обозначения смежных земельных участков	Сведения о лице, представившем возражения	Реквизиты вступившего в законную силу судебного акта
	от т.	до т.				
1	2	3	4	5	6	7
193	107	106	Согласовано	39:15:121034:9 (1)		
			Согласовано	39:15:121034:3358		
194	107	106	Согласовано	39:15:121034:9 (1)		
			Согласовано	39:15:121034:3У74		
195	106	105	Согласовано	39:15:121034:9 (1)		
			Согласовано	39:15:121034:3358		
196	105	599	Согласовано	39:15:121034:9 (1)		
			Согласовано	39:15:121034:3358		
197	105	599	Согласовано	39:15:121034:9 (1)		
			Согласовано	39:15:121034:3У73		
198	599	н828У	Согласовано	39:15:121034:9 (1)		
			Согласовано	39:15:121034:2893		
199	599	н828У	Согласовано	39:15:121034:9 (1)		
			Согласовано	39:15:121034:3У73		
200	93	—	Согласовано	39:15:121034:9 (1)		
			Согласовано	39:15:121034:3У73		
201	92	—	Согласовано	39:15:121034:9 (1)		
			Согласовано	39:15:121034:3У72		
202	н829У	605	Согласовано	39:15:121034:9 (1)		
			Согласовано	39:15:121034:2893		
203	н829У	605	Согласовано	39:15:121034:9 (1)		
			Согласовано	39:15:121034:3У72		
204	605	290	Согласовано	39:15:121034:9 (1)		
			Согласовано	39:15:121034:3392		
205	289	288	Согласовано	39:15:121034:9 (1)		
			Согласовано	39:15:121034:3392		

**АКТ
СОГЛАСОВАНИЯ МЕСТОПОЛОЖЕНИЯ ГРАНИЦ ЗЕМЕЛЬНЫХ УЧАСТКОВ
ПРИ ВЫПОЛНЕНИИ КОМПЛЕКСНЫХ КАДАСТРОВЫХ РАБОТ**

39:15:121034

наименование субъекта Российской Федерации, муниципального образования, населенного пункта, уникальные учетные номера
кадастровых кварталов, а также иные сведения, позволяющие определить местоположение территории, на которой выполняются
комплексные кадастровые работы

					Всего листов: 115	Лист 13
N п/п	Обозначение части (характерной точки) границы		Результат согласования (согласовано/ спорное)	Кадастровые номера или обозначения смежных земельных участков	Сведения о лице, представившем возражения	Реквизиты вступившего в законную силу судебного акта
	от т.	до т.				
1	2	3	4	5	6	7
206	289	—	Согласовано	39:15:121034:9 (1)		
			Согласовано	39:15:121034:3У72		
207	288	н744У(О)	Согласовано	39:15:121034:9 (1)		
			Согласовано	39:15:121034:3392		
208	288	—	Согласовано	39:15:121034:9 (1)		
			Согласовано	39:15:121034:3У71		
209	н744У(О)	606	Согласовано	39:15:121034:9 (1)		
			Согласовано	39:15:121034:3392		
210	606	567	Согласовано	39:15:121034:9 (1)		
			Согласовано	39:15:121034:2893		
211	606	567	Согласовано	39:15:121034:9 (1)		
			Согласовано	39:15:121034:3У71		
212	34	—	Согласовано	39:15:121034:9 (1)		
			Согласовано	39:15:121034:3У70		
213	299	н831У	Согласовано	39:15:121034:9 (1)		
			Согласовано	39:15:121034:3У69		
214	265	н684У(О)	Согласовано	39:15:121034:9 (1)		
			Согласовано	39:15:121034:3365		
215	265	н684У(О)	Согласовано	39:15:121034:9 (1)		
			Согласовано	39:15:121034:3У68		
216	н684У(О)	264	Согласовано	39:15:121034:9 (1)		
			Согласовано	39:15:121034:3365		
217	н684У(О)	264	Согласовано	39:15:121034:9 (1)		
			Согласовано	39:15:121034:3У68		
218	264	263	Согласовано	39:15:121034:9 (1)		
			Согласовано	39:15:121034:3365		

**АКТ
СОГЛАСОВАНИЯ МЕСТОПОЛОЖЕНИЯ ГРАНИЦ ЗЕМЕЛЬНЫХ УЧАСТКОВ
ПРИ ВЫПОЛНЕНИИ КОМПЛЕКСНЫХ КАДАСТРОВЫХ РАБОТ**

39:15:121034

наименование субъекта Российской Федерации, муниципального образования, населенного пункта, уникальные учетные номера
кадастровых кварталов, а также иные сведения, позволяющие определить местоположение территории, на которой выполняются
комплексные кадастровые работы

					Всего листов: 115	Лист 14
N п/п	Обозначение части (характерной точки) границы		Результат согласования (согласовано/ спорное)	Кадастровые номера или обозначения смежных земельных участков	Сведения о лице, представившем возражения	Реквизиты вступившего в законную силу судебного акта
	от т.	до т.				
1	2	3	4	5	6	7
219	263	н703У(О)	Согласовано	39:15:121034:9 (1)		
			Согласовано	39:15:121034:3365		
220	263	—	Согласовано	39:15:121034:9 (1)		
			Согласовано	39:15:121034:3У67		
221	н703У(О)	266	Согласовано	39:15:121034:9 (1)		
			Согласовано	39:15:121034:3365		
222	266	22	Согласовано	39:15:121034:9 (1)		
			Согласовано	39:15:121034:3У67		
223	22	22	Согласовано	39:15:121034:9 (1)		
			Согласовано	39:15:121034:3354		
224	22	22	Согласовано	39:15:121034:9 (1)		
			Согласовано	39:15:121034:3У67		
225	22	21	Согласовано	39:15:121034:9 (1)		
			Согласовано	39:15:121034:3354		
226	22	21	Согласовано	39:15:121034:9 (1)		
			Согласовано	39:15:121034:3У67		
227	21	20	Согласовано	39:15:121034:9 (1)		
			Согласовано	39:15:121034:3354		
228	20	23	Согласовано	39:15:121034:9 (1)		
			Согласовано	39:15:121034:3354		
229	23	597	Согласовано	39:15:121034:9 (1)		
			Согласовано	39:15:121034:3354		
230	629	49	Согласовано	39:15:121034:9 (1)		
			Согласовано	39:15:121034:3468		
231	49	48	Согласовано	39:15:121034:9 (1)		
			Согласовано	39:15:121034:3468		

**АКТ
СОГЛАСОВАНИЯ МЕСТОПОЛОЖЕНИЯ ГРАНИЦ ЗЕМЕЛЬНЫХ УЧАСТКОВ
ПРИ ВЫПОЛНЕНИИ КОМПЛЕКСНЫХ КАДАСТРОВЫХ РАБОТ**

39:15:121034

наименование субъекта Российской Федерации, муниципального образования, населенного пункта, уникальные учетные номера
кадастровых кварталов, а также иные сведения, позволяющие определить местоположение территории, на которой выполняются
комплексные кадастровые работы

					Всего листов: 115	Лист 15
N п/п	Обозначение части (характерной точки) границы		Результат согласования (согласовано/ спорное)	Кадастровые номера или обозначения смежных земельных участков	Сведения о лице, представившем возражения	Реквизиты вступившего в законную силу судебного акта
	от т.	до т.				
1	2	3	4	5	6	7
232	48	38	Согласовано	39:15:121034:9 (1)		
			Согласовано	39:15:121034:3468		
233	38	37	Согласовано	39:15:121034:9 (1)		
			Согласовано	39:15:121034:3342		
234	н832У	н833У	Согласовано	39:15:121034:9 (1)		
			Согласовано	39:15:121034:3У65		
235	79	79	Согласовано	39:15:121034:9 (1)		
			Согласовано	39:15:121034:3У61		
236	79	78	Согласовано	39:15:121034:9 (1)		
			Согласовано	39:15:121034:3У61		
237	н834У	80	Согласовано	39:15:121034:9 (1)		
			Согласовано	39:15:121034:3У60		
238	575	н762У(О)	Согласовано	39:15:121034:9 (1)		
			Согласовано	39:15:121034:3273		
239	575	н762У(О)	Согласовано	39:15:121034:9 (1)		
			Согласовано	39:15:121034:3У59		
240	н762У(О)	237	Согласовано	39:15:121034:9 (1)		
			Согласовано	39:15:121034:3273		
241	237	183	Согласовано	39:15:121034:9 (1)		
			Согласовано	39:15:121034:3273		
242	147	146	Согласовано	39:15:121034:9 (1)		
			Согласовано	39:15:121034:3322		
243	146	149	Согласовано	39:15:121034:9 (1)		
			Согласовано	39:15:121034:3322		
244	146	—	Согласовано	39:15:121034:9 (1)		
			Согласовано	39:15:121034:3У58		

**АКТ
СОГЛАСОВАНИЯ МЕСТОПОЛОЖЕНИЯ ГРАНИЦ ЗЕМЕЛЬНЫХ УЧАСТКОВ
ПРИ ВЫПОЛНЕНИИ КОМПЛЕКСНЫХ КАДАСТРОВЫХ РАБОТ**

39:15:121034

наименование субъекта Российской Федерации, муниципального образования, населенного пункта, уникальные учетные номера
кадастровых кварталов, а также иные сведения, позволяющие определить местоположение территории, на которой выполняются
комплексные кадастровые работы

					Всего листов: 115	Лист 16
N п/п	Обозначение части (характерной точки) границы		Результат согласования (согласовано/ спорное)	Кадастровые номера или обозначения смежных земельных участков	Сведения о лице, представившем возражения	Реквизиты вступившего в законную силу судебного акта
	от т.	до т.				
1	2	3	4	5	6	7
245	251	249	Согласовано	39:15:121034:9 (1)		
			Согласовано	39:15:121034:3У58		
246	132	131	Согласовано	39:15:121034:9 (1)		
			Согласовано	39:15:121034:3У57		
247	56	55	Согласовано	39:15:121034:9 (1)		
			Согласовано	39:15:121034:3У56		
248	54	57	Согласовано	39:15:121034:9 (1)		
			Согласовано	39:15:121034:3У55		
249	57	137	Согласовано	39:15:121034:9 (1)		
			Согласовано	39:15:121034:3У55		
250	137	136	Согласовано	39:15:121034:9 (1)		
			Согласовано	39:15:121034:3У55		
251	135	141	Согласовано	39:15:121034:9 (1)		
			Согласовано	39:15:121034:3431		
252	141	305	Согласовано	39:15:121034:9 (1)		
			Согласовано	39:15:121034:3470		
253	305	304	Согласовано	39:15:121034:9 (1)		
			Согласовано	39:15:121034:3470		
254	304	307	Согласовано	39:15:121034:9 (1)		
			Согласовано	39:15:121034:3У54		
255	307	631	Согласовано	39:15:121034:9 (1)		
			Согласовано	39:15:121034:3У54		
256	631	—	Согласовано	39:15:121034:9 (1)		
			Согласовано	39:15:121034:3470		
257	н837У	—	Согласовано	39:15:121034:9 (1)		
			Согласовано	39:15:121034:3У53		

**АКТ
СОГЛАСОВАНИЯ МЕСТОПОЛОЖЕНИЯ ГРАНИЦ ЗЕМЕЛЬНЫХ УЧАСТКОВ
ПРИ ВЫПОЛНЕНИИ КОМПЛЕКСНЫХ КАДАСТРОВЫХ РАБОТ**

39:15:121034

наименование субъекта Российской Федерации, муниципального образования, населенного пункта, уникальные учетные номера
кадастровых кварталов, а также иные сведения, позволяющие определить местоположение территории, на которой выполняются
комплексные кадастровые работы

					Всего листов: 115	Лист 17
N п/п	Обозначение части (характерной точки) границы		Результат согласования (согласовано/ спорное)	Кадастровые номера или обозначения смежных земельных участков	Сведения о лице, представившем возражения	Реквизиты вступившего в законную силу судебного акта
	от т.	до т.				
1	2	3	4	5	6	7
258	580	н838У	Согласовано	39:15:121034:9 (1)		
			Согласовано	39:15:121034:3329		
259	н840У	—	Согласовано	39:15:121034:9 (1)		
			Согласовано	39:15:121034:3У53		
260	609	277	Согласовано	39:15:121034:9 (1)		
			Согласовано	39:15:121034:3405		
261	277	591	Согласовано	39:15:121034:9 (1)		
			Согласовано	39:15:121034:3447		
262	591	590	Согласовано	39:15:121034:9 (1)		
			Согласовано	39:15:121034:3346		
263	590	589	Согласовано	39:15:121034:9 (1)		
			Согласовано	39:15:121034:3346		
264	590	589	Согласовано	39:15:121034:9 (1)		
			Согласовано	39:15:121034:3У27		
265	589	н843У	Согласовано	39:15:121034:9 (1)		
			Согласовано	39:15:121034:33		
266	589	н843У	Согласовано	39:15:121034:9 (1)		
			Согласовано	39:15:121034:3У27		
267	н843У	н844У	Согласовано	39:15:121034:9 (1)		
			Согласовано	39:15:121034:3У27		
268	н759У(О)	н755У(О)	Согласовано	39:15:121034:9 (1)		
			Согласовано	39:15:121034:3У28		
269	н755У(О)	н756У(О)	Согласовано	39:15:121034:9 (1)		
			Согласовано	39:15:121034:3У28		
270	н756У(О)	н757У(О)	Согласовано	39:15:121034:9 (1)		
			Согласовано	39:15:121034:33		

**АКТ
СОГЛАСОВАНИЯ МЕСТОПОЛОЖЕНИЯ ГРАНИЦ ЗЕМЕЛЬНЫХ УЧАСТКОВ
ПРИ ВЫПОЛНЕНИИ КОМПЛЕКСНЫХ КАДАСТРОВЫХ РАБОТ**

39:15:121034

наименование субъекта Российской Федерации, муниципального образования, населенного пункта, уникальные учетные номера
кадастровых кварталов, а также иные сведения, позволяющие определить местоположение территории, на которой выполняются
комплексные кадастровые работы

					Всего листов: 115	Лист 18
N п/п	Обозначение части (характерной точки) границы		Результат согласования (согласовано/ спорное)	Кадастровые номера или обозначения смежных земельных участков	Сведения о лице, представившем возражения	Реквизиты вступившего в законную силу судебного акта
	от т.	до т.				
1	2	3	4	5	6	7
271	н756У(О)	н757У(О)	Согласовано	39:15:121034:9 (1)		
			Согласовано	39:15:121034:3У28		
272	н757У(О)	н758У(О)	Согласовано	39:15:121034:9 (1)		
			Согласовано	39:15:121034:3У28		
273	н616У(О)	н617У(О)	Согласовано	39:15:121034:9 (1)		
			Согласовано	39:15:121034:33		
274	н854У	н855У	Согласовано	39:15:121034:9 (1)		
			Согласовано	39:15:121034:3У29		
275	н855У	н856У	Согласовано	39:15:121034:9 (1)		
			Согласовано	39:15:121034:33		
276	н856У	н641У(О)	Согласовано	39:15:121034:9 (1)		
			Согласовано	39:15:121034:33		
277	н641У(О)	н642У(О)	Согласовано	39:15:121034:9 (1)		
			Согласовано	39:15:121034:3У25		
278	258	—	Согласовано	39:15:121034:9 (1)		
			Согласовано	39:15:121034:3У33		
279	н858У	н859У	Согласовано	39:15:121034:9 (1)		
			Согласовано	39:15:121034:33		
280	н859У	н860У	Согласовано	39:15:121034:9 (1)		
			Согласовано	39:15:121034:33		
281	н860У	н861У	Согласовано	39:15:121034:9 (1)		
			Согласовано	39:15:121034:3У33		
282	н734У(О)	н731У(О)	Согласовано	39:15:121034:9 (1)		
			Согласовано	39:15:121034:3У34		
283	н731У(О)	н732У(О)	Согласовано	39:15:121034:9 (1)		
			Согласовано	39:15:121034:33		

**АКТ
СОГЛАСОВАНИЯ МЕСТОПОЛОЖЕНИЯ ГРАНИЦ ЗЕМЕЛЬНЫХ УЧАСТКОВ
ПРИ ВЫПОЛНЕНИИ КОМПЛЕКСНЫХ КАДАСТРОВЫХ РАБОТ**

39:15:121034

наименование субъекта Российской Федерации, муниципального образования, населенного пункта, уникальные учетные номера
кадастровых кварталов, а также иные сведения, позволяющие определить местоположение территории, на которой выполняются
комплексные кадастровые работы

					Всего листов: 115	Лист 19
N п/п	Обозначение части (характерной точки) границы		Результат согласования (согласовано/ спорное)	Кадастровые номера или обозначения смежных земельных участков	Сведения о лице, представившем возражения	Реквизиты вступившего в законную силу судебного акта
	от т.	до т.				
1	2	3	4	5	6	7
284	н731У(О)	н732У(О)	Согласовано	39:15:121034:9 (1)		
			Согласовано	39:15:121034:3У34		
285	н732У(О)	н733У(О)	Согласовано	39:15:121034:9 (1)		
			Согласовано	39:15:121034:3У34		
286	н864У	н865У	Согласовано	39:15:121034:9 (1)		
			Согласовано	39:15:121034:3У35		
287	н865У	161	Согласовано	39:15:121034:9 (1)		
			Согласовано	39:15:121034:33		
288	н865У	161	Согласовано	39:15:121034:9 (1)		
			Согласовано	39:15:121034:3У35		
289	161	160	Согласовано	39:15:121034:9 (1)		
			Согласовано	39:15:121034:3У35		
290	163	—	Согласовано	39:15:121034:9 (1)		
			Согласовано	39:15:121034:3У36		
291	162	474	Согласовано	39:15:121034:9 (1)		
			Согласовано	39:15:121034:33		
292	162	474	Согласовано	39:15:121034:9 (1)		
			Согласовано	39:15:121034:3У38		
293	474	н866У	Согласовано	39:15:121034:9 (1)		
			Согласовано	39:15:121034:33		
294	474	н866У	Согласовано	39:15:121034:9 (1)		
			Согласовано	39:15:121034:3У38		
295	н866У	н781У(О)	Согласовано	39:15:121034:9 (1)		
			Согласовано	39:15:121034:3У38		
296	н781У(О)	н780У(О)	Согласовано	39:15:121034:9 (1)		
			Согласовано	39:15:121034:3У38		

**АКТ
СОГЛАСОВАНИЯ МЕСТОПОЛОЖЕНИЯ ГРАНИЦ ЗЕМЕЛЬНЫХ УЧАСТКОВ
ПРИ ВЫПОЛНЕНИИ КОМПЛЕКСНЫХ КАДАСТРОВЫХ РАБОТ**

39:15:121034

наименование субъекта Российской Федерации, муниципального образования, населенного пункта, уникальные учетные номера
кадастровых кварталов, а также иные сведения, позволяющие определить местоположение территории, на которой выполняются
комплексные кадастровые работы

					Всего листов: 115	Лист 20
N п/п	Обозначение части (характерной точки) границы		Результат согласования (согласовано/ спорное)	Кадастровые номера или обозначения смежных земельных участков	Сведения о лице, представившем возражения	Реквизиты вступившего в законную силу судебного акта
	от т.	до т.				
1	2	3	4	5	6	7
297	178	—	Согласовано	39:15:121034:9 (1)		
			Согласовано	39:15:121034:3У42		
298	н867У	—	Согласовано	39:15:121034:9 (1)		
			Согласовано	39:15:121034:3У42		
299	н867У	н868У	Согласовано	39:15:121034:9 (1)		
			Согласовано	39:15:121034:33		
300	н868У	—	Согласовано	39:15:121034:9 (1)		
			Согласовано	39:15:121034:3У39		
301	43	—	Согласовано	39:15:121034:9 (1)		
			Согласовано	39:15:121034:3У39		
302	42	41	Согласовано	39:15:121034:9 (1)		
			Согласовано	39:15:121034:3У43		
303	41	473	Согласовано	39:15:121034:9 (1)		
			Согласовано	39:15:121034:3У43		
304	473	577	Согласовано	39:15:121034:9 (1)		
			Согласовано	39:15:121034:33		
305	473	577	Согласовано	39:15:121034:9 (1)		
			Согласовано	39:15:121034:3У43		
306	577	47	Согласовано	39:15:121034:9 (1)		
			Согласовано	39:15:121034:3310		
307	577	47	Согласовано	39:15:121034:9 (1)		
			Согласовано	39:15:121034:3У43		
308	47	221	Согласовано	39:15:121034:9 (1)		
			Согласовано	39:15:121034:3310		
309	47	221	Согласовано	39:15:121034:9 (1)		
			Согласовано	39:15:121034:3У43		

**АКТ
СОГЛАСОВАНИЯ МЕСТОПОЛОЖЕНИЯ ГРАНИЦ ЗЕМЕЛЬНЫХ УЧАСТКОВ
ПРИ ВЫПОЛНЕНИИ КОМПЛЕКСНЫХ КАДАСТРОВЫХ РАБОТ**

39:15:121034

наименование субъекта Российской Федерации, муниципального образования, населенного пункта, уникальные учетные номера
кадастровых кварталов, а также иные сведения, позволяющие определить местоположение территории, на которой выполняются
комплексные кадастровые работы

					Всего листов: 115	Лист 21
N п/п	Обозначение части (характерной точки) границы		Результат согласования (согласовано/ спорное)	Кадастровые номера или обозначения смежных земельных участков	Сведения о лице, представившем возражения	Реквизиты вступившего в законную силу судебного акта
	от т.	до т.				
1	2	3	4	5	6	7
310	221	158	Согласовано	39:15:121034:9 (1)		
			Согласовано	39:15:121034:3310		
311	158	157	Согласовано	39:15:121034:9 (1)		
			Согласовано	39:15:121034:3344		
312	157	143	Согласовано	39:15:121034:9 (1)		
			Согласовано	39:15:121034:3458		
313	143	142	Согласовано	39:15:121034:9 (1)		
			Согласовано	39:15:121034:3458		
314	143	142	Согласовано	39:15:121034:9 (1)		
			Согласовано	39:15:121034:3У44		
315	142	627	Согласовано	39:15:121034:9 (1)		
			Согласовано	39:15:121034:3458		
316	142	627	Согласовано	39:15:121034:9 (1)		
			Согласовано	39:15:121034:3У44		
317	627	н869У	Согласовано	39:15:121034:9 (1)		
			Согласовано	39:15:121034:33		
318	627	н869У	Согласовано	39:15:121034:9 (1)		
			Согласовано	39:15:121034:3У44		
319	н869У	н633У(О)	Согласовано	39:15:121034:9 (1)		
			Согласовано	39:15:121034:3У44		
320	123	122	Согласовано	39:15:121034:9 (1)		
			Согласовано	39:15:121034:3456		
321	122	621	Согласовано	39:15:121034:9 (1)		
			Согласовано	39:15:121034:3456		
322	122	621	Согласовано	39:15:121034:9 (1)		
			Согласовано	39:15:121034:3У45		

**АКТ
СОГЛАСОВАНИЯ МЕСТОПОЛОЖЕНИЯ ГРАНИЦ ЗЕМЕЛЬНЫХ УЧАСТКОВ
ПРИ ВЫПОЛНЕНИИ КОМПЛЕКСНЫХ КАДАСТРОВЫХ РАБОТ**

39:15:121034

наименование субъекта Российской Федерации, муниципального образования, населенного пункта, уникальные учетные номера
кадастровых кварталов, а также иные сведения, позволяющие определить местоположение территории, на которой выполняются
комплексные кадастровые работы

					Всего листов: 115	Лист 22
N п/п	Обозначение части (характерной точки) границы		Результат согласования (согласовано/ спорное)	Кадастровые номера или обозначения смежных земельных участков	Сведения о лице, представившем возражения	Реквизиты вступившего в законную силу судебного акта
	от т.	до т.				
1	2	3	4	5	6	7
323	621	121	Согласовано	39:15:121034:9 (1)		
			Согласовано	39:15:121034:3456		
324	621	121	Согласовано	39:15:121034:9 (1)		
			Согласовано	39:15:121034:3У45		
325	121	н875У	Согласовано	39:15:121034:9 (1)		
			Согласовано	39:15:121034:3У45		
326	н875У	н876У	Согласовано	39:15:121034:9 (1)		
			Согласовано	39:15:121034:3У45		
327	н877У	н878У	Согласовано	39:15:121034:9 (1)		
			Согласовано	39:15:121034:3У195		
328	н879У	н880У	Согласовано	39:15:121034:9 (1)		
			Согласовано	39:15:121034:1521		
329	н879У	н880У	Согласовано	39:15:121034:9 (1)		
			Согласовано	39:15:121034:3У166		
330	н880У	н881У	Согласовано	39:15:121034:9 (1)		
			Согласовано	39:15:121034:1521		
331	н880У	н881У	Согласовано	39:15:121034:9 (1)		
			Согласовано	39:15:121034:3У166		
332	н881У	н882У	Согласовано	39:15:121034:9 (1)		
			Согласовано	39:15:121034:1521		
333	н881У	н882У	Согласовано	39:15:121034:9 (1)		
			Согласовано	39:15:121034:3У166		
334	н882У	н883У	Согласовано	39:15:121034:9 (1)		
			Согласовано	39:15:121034:1521		
335	н883У	527	Согласовано	39:15:121034:9 (1)		
			Согласовано	39:15:121034:1521		

**АКТ
СОГЛАСОВАНИЯ МЕСТОПОЛОЖЕНИЯ ГРАНИЦ ЗЕМЕЛЬНЫХ УЧАСТКОВ
ПРИ ВЫПОЛНЕНИИ КОМПЛЕКСНЫХ КАДАСТРОВЫХ РАБОТ**

39:15:121034

наименование субъекта Российской Федерации, муниципального образования, населенного пункта, уникальные учетные номера
кадастровых кварталов, а также иные сведения, позволяющие определить местоположение территории, на которой выполняются
комплексные кадастровые работы

					Всего листов: 115	Лист 23
N п/п	Обозначение части (характерной точки) границы		Результат согласования (согласовано/ спорное)	Кадастровые номера или обозначения смежных земельных участков	Сведения о лице, представившем возражения	Реквизиты вступившего в законную силу судебного акта
	от т.	до т.				
1	2	3	4	5	6	7
336	н883У	—	Согласовано	39:15:121034:9 (1)		
			Согласовано	39:15:121034:3У167		
337	527	526	Согласовано	39:15:121034:9 (1)		
			Согласовано	39:15:121034:1521		
338	527	526	Согласовано	39:15:121034:9 (1)		
			Согласовано	39:15:121034:3У168		
339	526	н884У	Согласовано	39:15:121034:9 (1)		
			Согласовано	39:15:121034:1521		
340	н884У	217	Согласовано	39:15:121034:9 (1)		
			Согласовано	39:15:121034:1521		
341	217	218	Согласовано	39:15:121034:9 (1)		
			Согласовано	39:15:121034:1521		
342	218	н722У(О)	Согласовано	39:15:121034:9 (1)		
			Согласовано	39:15:121034:1521		
343	н722У(О)	н718У(О)	Согласовано	39:15:121034:9 (1)		
			Согласовано	39:15:121034:1521		
344	н718У(О)	н885У	Согласовано	39:15:121034:9 (1)		
			Согласовано	39:15:121034:1521		
345	н885У	н886У	Согласовано	39:15:121034:9 (1)		
			Согласовано	39:15:121034:1521		
346	н885У	—	Согласовано	39:15:121034:9 (1)		
			Согласовано	39:15:121034:3У170		
347	н885У	н886У	Согласовано	39:15:121034:9 (1)		
			Согласовано	39:15:121034:3У179		
348	н886У	н717У(О)	Согласовано	39:15:121034:9 (1)		
			Согласовано	39:15:121034:1521		

**АКТ
СОГЛАСОВАНИЯ МЕСТОПОЛОЖЕНИЯ ГРАНИЦ ЗЕМЕЛЬНЫХ УЧАСТКОВ
ПРИ ВЫПОЛНЕНИИ КОМПЛЕКСНЫХ КАДАСТРОВЫХ РАБОТ**

39:15:121034

наименование субъекта Российской Федерации, муниципального образования, населенного пункта, уникальные учетные номера
кадастровых кварталов, а также иные сведения, позволяющие определить местоположение территории, на которой выполняются
комплексные кадастровые работы

					Всего листов: 115	Лист 24
N п/п	Обозначение части (характерной точки) границы		Результат согласования (согласовано/ спорное)	Кадастровые номера или обозначения смежных земельных участков	Сведения о лице, представившем возражения	Реквизиты вступившего в законную силу судебного акта
	от т.	до т.				
1	2	3	4	5	6	7
349	н886У	н717У(О)	Согласовано	39:15:121034:9 (1)		
			Согласовано	39:15:121034:3У180		
350	н717У(О)	н588У(О)	Согласовано	39:15:121034:9 (1)		
			Согласовано	39:15:121034:1521		
351	н717У(О)	н588У(О)	Согласовано	39:15:121034:9 (1)		
			Согласовано	39:15:121034:3У171		
352	н588У(О)	н589У(О)	Согласовано	39:15:121034:9 (1)		
			Согласовано	39:15:121034:1521		
353	н588У(О)	н589У(О)	Согласовано	39:15:121034:9 (1)		
			Согласовано	39:15:121034:3У172		
354	н589У(О)	н595У(О)	Согласовано	39:15:121034:9 (1)		
			Согласовано	39:15:121034:1521		
355	н589У(О)	н595У(О)	Согласовано	39:15:121034:9 (1)		
			Согласовано	39:15:121034:3У173		
356	н595У(О)	н887У	Согласовано	39:15:121034:9 (1)		
			Согласовано	39:15:121034:1521		
357	н595У(О)	—	Согласовано	39:15:121034:9 (1)		
			Согласовано	39:15:121034:3У181		
358	н887У	н888У	Согласовано	39:15:121034:9 (1)		
			Согласовано	39:15:121034:1521		
359	н888У	н889У	Согласовано	39:15:121034:9 (1)		
			Согласовано	39:15:121034:1521		
360	н889У	н890У	Согласовано	39:15:121034:9 (1)		
			Согласовано	39:15:121034:1521		
361	н890У	н891У	Согласовано	39:15:121034:9 (1)		
			Согласовано	39:15:121034:1521		

**АКТ
СОГЛАСОВАНИЯ МЕСТОПОЛОЖЕНИЯ ГРАНИЦ ЗЕМЕЛЬНЫХ УЧАСТКОВ
ПРИ ВЫПОЛНЕНИИ КОМПЛЕКСНЫХ КАДАСТРОВЫХ РАБОТ**

39:15:121034

наименование субъекта Российской Федерации, муниципального образования, населенного пункта, уникальные учетные номера
кадастровых кварталов, а также иные сведения, позволяющие определить местоположение территории, на которой выполняются
комплексные кадастровые работы

					Всего листов: 115	Лист 25
N п/п	Обозначение части (характерной точки) границы		Результат согласования (согласовано/ спорное)	Кадастровые номера или обозначения смежных земельных участков	Сведения о лице, представившем возражения	Реквизиты вступившего в законную силу судебного акта
	от т.	до т.				
1	2	3	4	5	6	7
362	н890У	н891У	Согласовано	39:15:121034:9 (1)		
			Согласовано	39:15:121034:3У175		
363	н890У	—	Согласовано	39:15:121034:9 (1)		
			Согласовано	39:15:121034:3У177		
364	н891У	н892У	Согласовано	39:15:121034:9 (1)		
			Согласовано	39:15:121034:1521		
365	н891У	н892У	Согласовано	39:15:121034:9 (1)		
			Согласовано	39:15:121034:3У176		
366	н894У	н895У	Согласовано	39:15:121034:9 (1)		
			Согласовано	39:15:121034:1521		
367	н895У	н695У(О)	Согласовано	39:15:121034:9 (1)		
			Согласовано	39:15:121034:1521		
368	н695У(О)	н696У(О)	Согласовано	39:15:121034:9 (1)		
			Согласовано	39:15:121034:1521		
369	н695У(О)	—	Согласовано	39:15:121034:9 (1)		
			Согласовано	39:15:121034:3У183		
370	н695У(О)	н696У(О)	Согласовано	39:15:121034:9 (1)		
			Согласовано	39:15:121034:3У184		
371	н696У(О)	н705У(О)	Согласовано	39:15:121034:9 (1)		
			Согласовано	39:15:121034:1521		
372	н696У(О)	н705У(О)	Согласовано	39:15:121034:9 (1)		
			Согласовано	39:15:121034:3У185		
373	н705У(О)	н730У(О)	Согласовано	39:15:121034:9 (1)		
			Согласовано	39:15:121034:1521		
374	н705У(О)	н730У(О)	Согласовано	39:15:121034:9 (1)		
			Согласовано	39:15:121034:3У186		

**АКТ
СОГЛАСОВАНИЯ МЕСТОПОЛОЖЕНИЯ ГРАНИЦ ЗЕМЕЛЬНЫХ УЧАСТКОВ
ПРИ ВЫПОЛНЕНИИ КОМПЛЕКСНЫХ КАДАСТРОВЫХ РАБОТ**

39:15:121034

наименование субъекта Российской Федерации, муниципального образования, населенного пункта, уникальные учетные номера
кадастровых кварталов, а также иные сведения, позволяющие определить местоположение территории, на которой выполняются
комплексные кадастровые работы

					Всего листов: 115	Лист 26
N п/п	Обозначение части (характерной точки) границы		Результат согласования (согласовано/ спорное)	Кадастровые номера или обозначения смежных земельных участков	Сведения о лице, представившем возражения	Реквизиты вступившего в законную силу судебного акта
	от т.	до т.				
1	2	3	4	5	6	7
375	н730У(О)	н620У(О)	Согласовано	39:15:121034:9 (1)		
			Согласовано	39:15:121034:1521		
376	н730У(О)	н620У(О)	Согласовано	39:15:121034:9 (1)		
			Согласовано	39:15:121034:3У186		
377	н620У(О)	н621У(О)	Согласовано	39:15:121034:9 (1)		
			Согласовано	39:15:121034:1521		
378	н620У(О)	н621У(О)	Согласовано	39:15:121034:9 (1)		
			Согласовано	39:15:121034:3У187		
379	н621У(О)	н622У(О)	Согласовано	39:15:121034:9 (1)		
			Согласовано	39:15:121034:1521		
380	н622У(О)	н896У	Согласовано	39:15:121034:9 (1)		
			Согласовано	39:15:121034:1521		
381	н896У	н897У	Согласовано	39:15:121034:9 (1)		
			Согласовано	39:15:121034:1521		
382	н897У	542	Согласовано	39:15:121034:9 (1)		
			Согласовано	39:15:121034:1521		
383	542	н898У	Согласовано	39:15:121034:9 (1)		
			Согласовано	39:15:121034:2875		
384	н899У	—	Согласовано	39:15:121034:9 (1)		
			Согласовано	39:15:121034:3У140		
385	195	—	Согласовано	39:15:121034:9 (1)		
			Согласовано	39:15:121034:3У140		
386	280	279	Согласовано	39:15:121034:9 (1)		
			Согласовано	39:15:121034:3У87		
387	н902У	н903У	Согласовано	39:15:121034:9 (1)		
			Согласовано	39:15:121034:2875		

**АКТ
СОГЛАСОВАНИЯ МЕСТОПОЛОЖЕНИЯ ГРАНИЦ ЗЕМЕЛЬНЫХ УЧАСТКОВ
ПРИ ВЫПОЛНЕНИИ КОМПЛЕКСНЫХ КАДАСТРОВЫХ РАБОТ**

39:15:121034

наименование субъекта Российской Федерации, муниципального образования, населенного пункта, уникальные учетные номера
кадастровых кварталов, а также иные сведения, позволяющие определить местоположение территории, на которой выполняются
комплексные кадастровые работы

					Всего листов: 115	Лист 27
N п/п	Обозначение части (характерной точки) границы		Результат согласования (согласовано/ спорное)	Кадастровые номера или обозначения смежных земельных участков	Сведения о лице, представившем возражения	Реквизиты вступившего в законную силу судебного акта
	от т.	до т.				
1	2	3	4	5	6	7
388	н902У	—	Согласовано	39:15:121034:9 (1)		
			Согласовано	39:15:121034:3У87		
389	н903У	—	Согласовано	39:15:121034:9 (1)		
			Согласовано	39:15:121034:3У88		
390	н905У	н906У	Согласовано	39:15:121034:9 (1)		
			Согласовано	39:15:121034:3У88		
391	222	223	Согласовано	39:15:121034:9 (1)		
			Согласовано	39:15:121034:3У85		
392	223	н907У	Согласовано	39:15:121034:9 (1)		
			Согласовано	39:15:121034:3У85		
393	н907У	н908У	Согласовано	39:15:121034:9 (1)		
			Согласовано	39:15:121034:2875		
394	н908У	н909У	Согласовано	39:15:121034:9 (1)		
			Согласовано	39:15:121034:3У86		
395	н909У	—	Согласовано	39:15:121034:9 (1)		
			Согласовано	39:15:121034:3328		
396	28	12	Согласовано	39:15:121034:9 (1)		
			Согласовано	39:15:121034:3328		
397	28	—	Согласовано	39:15:121034:9 (1)		
			Согласовано	39:15:121034:3У86		
398	12	30	Согласовано	39:15:121034:9 (1)		
			Согласовано	39:15:121034:3У84		
399	30	13	Согласовано	39:15:121034:9 (1)		
			Согласовано	39:15:121034:3У84		
400	13	—	Согласовано	39:15:121034:9 (1)		
			Согласовано	39:15:121034:3328		

**АКТ
СОГЛАСОВАНИЯ МЕСТОПОЛОЖЕНИЯ ГРАНИЦ ЗЕМЕЛЬНЫХ УЧАСТКОВ
ПРИ ВЫПОЛНЕНИИ КОМПЛЕКСНЫХ КАДАСТРОВЫХ РАБОТ**

39:15:121034

наименование субъекта Российской Федерации, муниципального образования, населенного пункта, уникальные учетные номера
кадастровых кварталов, а также иные сведения, позволяющие определить местоположение территории, на которой выполняются
комплексные кадастровые работы

					Всего листов: 115	Лист 28
N п/п	Обозначение части (характерной точки) границы		Результат согласования (согласовано/ спорное)	Кадастровые номера или обозначения смежных земельных участков	Сведения о лице, представившем возражения	Реквизиты вступившего в законную силу судебного акта
	от т.	до т.				
1	2	3	4	5	6	7
401	н910У	н911У	Согласовано	39:15:121034:9 (1)		
			Согласовано	39:15:121034:2875		
402	н911У	—	Согласовано	39:15:121034:9 (1)		
			Согласовано	39:15:121034:3У84		
403	81	15	Согласовано	39:15:121034:9 (1)		
			Согласовано	39:15:121034:3У84		
404	н913У	н914У	Согласовано	39:15:121034:9 (1)		
			Согласовано	39:15:121034:3У83		
405	н914У	н915У	Согласовано	39:15:121034:9 (1)		
			Согласовано	39:15:121034:2875		
406	н914У	н915У	Согласовано	39:15:121034:9 (1)		
			Согласовано	39:15:121034:3У83		
407	н915У	н916У	Согласовано	39:15:121034:9 (1)		
			Согласовано	39:15:121034:3У83		
408	н916У	260	Согласовано	39:15:121034:9 (1)		
			Согласовано	39:15:121034:3У83		
409	248	н917У	Согласовано	39:15:121034:9 (1)		
			Согласовано	39:15:121034:3У82		
410	н918У	—	Согласовано	39:15:121034:9 (1)		
			Согласовано	39:15:121034:2875		
411	н919У	271	Согласовано	39:15:121034:9 (1)		
			Согласовано	39:15:121034:3У82		
412	н919У	271	Согласовано	39:15:121034:9 (1)		
			Согласовано	39:15:121034:3У194		
413	271	н603У(О)	Согласовано	39:15:121034:9 (1)		
			Согласовано	39:15:121034:3У194		

**АКТ
СОГЛАСОВАНИЯ МЕСТОПОЛОЖЕНИЯ ГРАНИЦ ЗЕМЕЛЬНЫХ УЧАСТКОВ
ПРИ ВЫПОЛНЕНИИ КОМПЛЕКСНЫХ КАДАСТРОВЫХ РАБОТ**

39:15:121034

наименование субъекта Российской Федерации, муниципального образования, населенного пункта, уникальные учетные номера
кадастровых кварталов, а также иные сведения, позволяющие определить местоположение территории, на которой выполняются
комплексные кадастровые работы

					Всего листов: 115	Лист 29
N п/п	Обозначение части (характерной точки) границы		Результат согласования (согласовано/ спорное)	Кадастровые номера или обозначения смежных земельных участков	Сведения о лице, представившем возражения	Реквизиты вступившего в законную силу судебного акта
	от т.	до т.				
1	2	3	4	5	6	7
414	н920У	—	Согласовано	39:15:121034:9 (1)		
			Согласовано	39:15:121034:3У194		
415	н920У	н921У	Согласовано	39:15:121034:9 (1)		
			Согласовано	39:15:121034:2875		
416	н921У	564	Согласовано	39:15:121034:9 (1)		
			Согласовано	39:15:121034:2875		
417	564	569	Согласовано	39:15:121034:9 (1)		
			Согласовано	39:15:121034:2875		
418	564	569	Согласовано	39:15:121034:9 (1)		
			Согласовано	39:15:121034:3У81		
419	569	568	Согласовано	39:15:121034:9 (1)		
			Согласовано	39:15:121034:2893		
420	569	568	Согласовано	39:15:121034:9 (1)		
			Согласовано	39:15:121034:3У81		
421	568	33	Согласовано	39:15:121034:9 (1)		
			Согласовано	39:15:121034:2893		
422	33	18	Согласовано	39:15:121034:9 (1)		
			Согласовано	39:15:121034:2893		
423	33	18	Согласовано	39:15:121034:9 (1)		
			Согласовано	39:15:121034:3У78		
424	33	—	Согласовано	39:15:121034:9 (1)		
			Согласовано	39:15:121034:3У79		
425	18	614	Согласовано	39:15:121034:9 (1)		
			Согласовано	39:15:121034:2893		
426	18	—	Согласовано	39:15:121034:9 (1)		
			Согласовано	39:15:121034:3У77		

**АКТ
СОГЛАСОВАНИЯ МЕСТОПОЛОЖЕНИЯ ГРАНИЦ ЗЕМЕЛЬНЫХ УЧАСТКОВ
ПРИ ВЫПОЛНЕНИИ КОМПЛЕКСНЫХ КАДАСТРОВЫХ РАБОТ**

39:15:121034

наименование субъекта Российской Федерации, муниципального образования, населенного пункта, уникальные учетные номера
кадастровых кварталов, а также иные сведения, позволяющие определить местоположение территории, на которой выполняются
комплексные кадастровые работы

					Всего листов: 115	Лист 30
N п/п	Обозначение части (характерной точки) границы		Результат согласования (согласовано/ спорное)	Кадастровые номера или обозначения смежных земельных участков	Сведения о лице, представившем возражения	Реквизиты вступившего в законную силу судебного акта
	от т.	до т.				
1	2	3	4	5	6	7
427	614	613	Согласовано	39:15:121034:9 (1)		
			Согласовано	39:15:121034:3429		
428	614	613	Согласовано	39:15:121034:9 (1)		
			Согласовано	39:15:121034:3У75		
429	613	н693У(О)	Согласовано	39:15:121034:9 (1)		
			Согласовано	39:15:121034:3429		
430	613	н693У(О)	Согласовано	39:15:121034:9 (1)		
			Согласовано	39:15:121034:3У75		
431	н828У	94	Согласовано	39:15:121034:9 (1)		
432	94	93	Согласовано	39:15:121034:9 (1)		
433	93	92	Согласовано	39:15:121034:9 (1)		
434	92	95	Согласовано	39:15:121034:9 (1)		
435	95	н829У	Согласовано	39:15:121034:9 (1)		
436	290	289	Согласовано	39:15:121034:9 (1)		
437	567	н830У	Согласовано	39:15:121034:9 (1)		
438	н830У	34	Согласовано	39:15:121034:9 (1)		
439	34	24	Согласовано	39:15:121034:9 (1)		
440	24	27	Согласовано	39:15:121034:9 (1)		
441	27	153	Согласовано	39:15:121034:9 (1)		
442	153	152	Согласовано	39:15:121034:9 (1)		
443	152	296	Согласовано	39:15:121034:9 (1)		
444	296	299	Согласовано	39:15:121034:9 (1)		
445	н831У	265	Согласовано	39:15:121034:9 (1)		
446	597	629	Согласовано	39:15:121034:9 (1)		
447	37	60	Согласовано	39:15:121034:9 (1)		
448	60	205	Согласовано	39:15:121034:9 (1)		

**АКТ
СОГЛАСОВАНИЯ МЕСТОПОЛОЖЕНИЯ ГРАНИЦ ЗЕМЕЛЬНЫХ УЧАСТКОВ
ПРИ ВЫПОЛНЕНИИ КОМПЛЕКСНЫХ КАДАСТРОВЫХ РАБОТ**

39:15:121034

наименование субъекта Российской Федерации, муниципального образования, населенного пункта, уникальные учетные номера
кадастровых кварталов, а также иные сведения, позволяющие определить местоположение территории, на которой выполняются
комплексные кадастровые работы

N п/п	Обозначение части (характерной точки) границы		Результат согласования (согласовано/ спорное)	Кадастровые номера или обозначения смежных земельных участков	Сведения о лице, представившем возражения	Реквизиты вступившего в законную силу судебного акта
	от т.	до т.				
1	2	3	4	5	6	7
449	205	188	Согласовано	39:15:121034:9 (1)		
450	188	187	Согласовано	39:15:121034:9 (1)		
451	187	186	Согласовано	39:15:121034:9 (1)		
452	186	193	Согласовано	39:15:121034:9 (1)		
453	193	192	Согласовано	39:15:121034:9 (1)		
454	192	191	Согласовано	39:15:121034:9 (1)		
455	191	190	Согласовано	39:15:121034:9 (1)		
456	190	н832У	Согласовано	39:15:121034:9 (1)		
457	н833У	79	Согласовано	39:15:121034:9 (1)		
458	78	77	Согласовано	39:15:121034:9 (1)		
459	77	н834У	Согласовано	39:15:121034:9 (1)		
460	80	575	Согласовано	39:15:121034:9 (1)		
461	183	147	Согласовано	39:15:121034:9 (1)		
462	149	251	Согласовано	39:15:121034:9 (1)		
463	249	н835У	Согласовано	39:15:121034:9 (1)		
464	н835У	н836У	Согласовано	39:15:121034:9 (1)		
465	н836У	132	Согласовано	39:15:121034:9 (1)		
466	131	56	Согласовано	39:15:121034:9 (1)		
467	55	54	Согласовано	39:15:121034:9 (1)		
468	136	135	Согласовано	39:15:121034:9 (1)		
469	631	н837У	Согласовано	39:15:121034:9 (1)		
470	н837У	580	Согласовано	39:15:121034:9 (1)		
471	н838У	н839У	Согласовано	39:15:121034:9 (1)		
472	н839У	н840У	Согласовано	39:15:121034:9 (1)		
473	н840У	н841У	Согласовано	39:15:121034:9 (1)		
474	н841У	н842У	Согласовано	39:15:121034:9 (1)		

**АКТ
СОГЛАСОВАНИЯ МЕСТОПОЛОЖЕНИЯ ГРАНИЦ ЗЕМЕЛЬНЫХ УЧАСТКОВ
ПРИ ВЫПОЛНЕНИИ КОМПЛЕКСНЫХ КАДАСТРОВЫХ РАБОТ**

39:15:121034

наименование субъекта Российской Федерации, муниципального образования, населенного пункта, уникальные учетные номера
кадастровых кварталов, а также иные сведения, позволяющие определить местоположение территории, на которой выполняются
комплексные кадастровые работы

N п/п	Обозначение части (характерной точки) границы		Результат согласования (согласовано/ спорное)	Кадастровые номера или обозначения смежных земельных участков	Сведения о лице, представившем возражения	Реквизиты вступившего в законную силу судебного акта
	от т.	до т.				
1	2	3	4	5	6	7
475	н842У	609	Согласовано	39:15:121034:9 (1)		
476	н844У	н759У(О)	Согласовано	39:15:121034:9 (1)		
477	н758У(О)	н845У	Согласовано	39:15:121034:9 (1)		
478	н845У	н846У	Согласовано	39:15:121034:9 (1)		
479	н846У	н847У	Согласовано	39:15:121034:9 (1)		
480	н847У	н848У	Согласовано	39:15:121034:9 (1)		
481	н848У	н849У	Согласовано	39:15:121034:9 (1)		
482	н849У	н850У	Согласовано	39:15:121034:9 (1)		
483	н850У	н851У	Согласовано	39:15:121034:9 (1)		
484	н851У	н619У(О)	Согласовано	39:15:121034:9 (1)		
485	н619У(О)	н616У(О)	Согласовано	39:15:121034:9 (1)		
486	н617У(О)	н618У(О)	Согласовано	39:15:121034:9 (1)		
487	н618У(О)	н852У	Согласовано	39:15:121034:9 (1)		
488	н852У	н853У	Согласовано	39:15:121034:9 (1)		
489	н853У	н854У	Согласовано	39:15:121034:9 (1)		
490	н642У(О)	н857У	Согласовано	39:15:121034:9 (1)		
491	н857У	н638У(О)	Согласовано	39:15:121034:9 (1)		
492	н638У(О)	н637У(О)	Согласовано	39:15:121034:9 (1)		
493	н637У(О)	258	Согласовано	39:15:121034:9 (1)		
494	258	257	Согласовано	39:15:121034:9 (1)		
495	257	н858У	Согласовано	39:15:121034:9 (1)		
496	н861У	н862У	Согласовано	39:15:121034:9 (1)		
497	н862У	н734У(О)	Согласовано	39:15:121034:9 (1)		
498	н733У(О)	н863У	Согласовано	39:15:121034:9 (1)		
499	н863У	н864У	Согласовано	39:15:121034:9 (1)		
500	160	163	Согласовано	39:15:121034:9 (1)		

**АКТ
СОГЛАСОВАНИЯ МЕСТОПОЛОЖЕНИЯ ГРАНИЦ ЗЕМЕЛЬНЫХ УЧАСТКОВ
ПРИ ВЫПОЛНЕНИИ КОМПЛЕКСНЫХ КАДАСТРОВЫХ РАБОТ**

39:15:121034

наименование субъекта Российской Федерации, муниципального образования, населенного пункта, уникальные учетные номера
кадастровых кварталов, а также иные сведения, позволяющие определить местоположение территории, на которой выполняются
комплексные кадастровые работы

					Всего листов: 115	Лист 33
N п/п	Обозначение части (характерной точки) границы		Результат согласования (согласовано/ спорное)	Кадастровые номера или обозначения смежных земельных участков	Сведения о лице, представившем возражения	Реквизиты вступившего в законную силу судебного акта
	от т.	до т.				
1	2	3	4	5	6	7
501	163	162	Согласовано	39:15:121034:9 (1)		
502	н780У(О)	179	Согласовано	39:15:121034:9 (1)		
503	179	178	Согласовано	39:15:121034:9 (1)		
504	178	н867У	Согласовано	39:15:121034:9 (1)		
505	н868У	43	Согласовано	39:15:121034:9 (1)		
506	43	42	Согласовано	39:15:121034:9 (1)		
507	н633У(О)	н870У	Согласовано	39:15:121034:9 (1)		
508	н870У	н871У	Согласовано	39:15:121034:9 (1)		
509	н871У	н872У	Согласовано	39:15:121034:9 (1)		
510	н872У	н873У	Согласовано	39:15:121034:9 (1)		
511	н873У	н874У	Согласовано	39:15:121034:9 (1)		
512	н874У	123	Согласовано	39:15:121034:9 (1)		
513	н876У	н877У	Согласовано	39:15:121034:9 (1)		
514	н878У	н879У	Согласовано	39:15:121034:9 (1)		
515	н892У	н893У	Согласовано	39:15:121034:9 (1)		
516	н893У	н894У	Согласовано	39:15:121034:9 (1)		
517	н898У	н899У	Согласовано	39:15:121034:9 (1)		
518	н899У	283	Согласовано	39:15:121034:9 (1)		
519	283	н900У	Согласовано	39:15:121034:9 (1)		
520	н900У	195	Согласовано	39:15:121034:9 (1)		
521	195	194	Согласовано	39:15:121034:9 (1)		
522	194	97	Согласовано	39:15:121034:9 (1)		
523	97	96	Согласовано	39:15:121034:9 (1)		
524	96	280	Согласовано	39:15:121034:9 (1)		
525	279	н901У	Согласовано	39:15:121034:9 (1)		
526	н901У	н902У	Согласовано	39:15:121034:9 (1)		

**АКТ
СОГЛАСОВАНИЯ МЕСТОПОЛОЖЕНИЯ ГРАНИЦ ЗЕМЕЛЬНЫХ УЧАСТКОВ
ПРИ ВЫПОЛНЕНИИ КОМПЛЕКСНЫХ КАДАСТРОВЫХ РАБОТ**

39:15:121034

наименование субъекта Российской Федерации, муниципального образования, населенного пункта, уникальные учетные номера
кадастровых кварталов, а также иные сведения, позволяющие определить местоположение территории, на которой выполняются
комплексные кадастровые работы

					Всего листов: 115	Лист 34
N п/п	Обозначение части (характерной точки) границы		Результат согласования (согласовано/ спорное)	Кадастровые номера или обозначения смежных земельных участков	Сведения о лице, представившем возражения	Реквизиты вступившего в законную силу судебного акта
	от т.	до т.				
1	2	3	4	5	6	7
527	н903У	н904У	Согласовано	39:15:121034:9 (1)		
528	н904У	н905У	Согласовано	39:15:121034:9 (1)		
529	н906У	222	Согласовано	39:15:121034:9 (1)		
530	н909У	29	Согласовано	39:15:121034:9 (1)		
531	29	28	Согласовано	39:15:121034:9 (1)		
532	13	н910У	Согласовано	39:15:121034:9 (1)		
533	н911У	н912У	Согласовано	39:15:121034:9 (1)		
534	н912У	81	Согласовано	39:15:121034:9 (1)		
535	15	83	Согласовано	39:15:121034:9 (1)		
536	83	82	Согласовано	39:15:121034:9 (1)		
537	82	н913У	Согласовано	39:15:121034:9 (1)		
538	260	245	Согласовано	39:15:121034:9 (1)		
539	245	248	Согласовано	39:15:121034:9 (1)		
540	н917У	н918У	Согласовано	39:15:121034:9 (1)		
541	н918У	н919У	Согласовано	39:15:121034:9 (1)		
542	н603У(О)	н920У	Согласовано	39:15:121034:9 (1)		
543	н574У(О)	н575У(О)	Согласовано	39:15:121034:9 (1)		
			Согласовано	39:15:121034:3404		
544	н575У(О)	175	Согласовано	39:15:121034:9 (1)		
			Согласовано	39:15:121034:3404		
545	175	174	Согласовано	39:15:121034:9 (1)		
			Согласовано	39:15:121034:3404		
546	175	—	Согласовано	39:15:121034:9 (1)		
			Согласовано	39:15:121034:3У154		
547	174	н574У(О)	Согласовано	39:15:121034:9 (1)		
			Согласовано	39:15:121034:3404		

**АКТ
СОГЛАСОВАНИЯ МЕСТОПОЛОЖЕНИЯ ГРАНИЦ ЗЕМЕЛЬНЫХ УЧАСТКОВ
ПРИ ВЫПОЛНЕНИИ КОМПЛЕКСНЫХ КАДАСТРОВЫХ РАБОТ**

39:15:121034

наименование субъекта Российской Федерации, муниципального образования, населенного пункта, уникальные учетные номера
кадастровых кварталов, а также иные сведения, позволяющие определить местоположение территории, на которой выполняются
комплексные кадастровые работы

					Всего листов: 115	Лист 35
N п/п	Обозначение части (характерной точки) границы		Результат согласования (согласовано/ спорное)	Кадастровые номера или обозначения смежных земельных участков	Сведения о лице, представившем возражения	Реквизиты вступившего в законную силу судебного акта
	от т.	до т.				
1	2	3	4	5	6	7
548	н922У	н923У	Согласовано	39:15:121034:9 (1)		
			Согласовано	39:15:121034:3У96		
549	н924У	—	Согласовано	39:15:121034:9 (1)		
			Согласовано	39:15:121034:3У26		
550	н741У(О)	—	Согласовано	39:15:121034:9 (1)		
			Согласовано	39:15:121034:3У26		
551	н925У	н922У	Согласовано	39:15:121034:9 (1)		
			Согласовано	39:15:121034:3У96		
552	н923У	н924У	Согласовано	39:15:121034:9 (1)		
553	н924У	н740У(О)	Согласовано	39:15:121034:9 (1)		
554	н740У(О)	н741У(О)	Согласовано	39:15:121034:9 (1)		
555	н741У(О)	н925У	Согласовано	39:15:121034:9 (1)		
556	293	295	Согласовано	39:15:121034:9 (1)		
			Согласовано	39:15:121034:3444		
557	295	294	Согласовано	39:15:121034:9 (1)		
			Согласовано	39:15:121034:3444		
558	294	н678У(О)	Согласовано	39:15:121034:9 (1)		
			Согласовано	39:15:121034:3444		
559	н678У(О)	202	Согласовано	39:15:121034:9 (1)		
			Согласовано	39:15:121034:3444		
560	202	293	Согласовано	39:15:121034:9 (1)		
			Согласовано	39:15:121034:3444		
561	202	293	Согласовано	39:15:121034:9 (1)		
			Согласовано	39:15:121034:3У122		
562	н736У(О)	—	Согласовано	39:15:121034:9 (1)		
			Согласовано	39:15:121034:3У26		

**АКТ
СОГЛАСОВАНИЯ МЕСТОПОЛОЖЕНИЯ ГРАНИЦ ЗЕМЕЛЬНЫХ УЧАСТКОВ
ПРИ ВЫПОЛНЕНИИ КОМПЛЕКСНЫХ КАДАСТРОВЫХ РАБОТ**

39:15:121034

наименование субъекта Российской Федерации, муниципального образования, населенного пункта, уникальные учетные номера
кадастровых кварталов, а также иные сведения, позволяющие определить местоположение территории, на которой выполняются
комплексные кадастровые работы

					Всего листов: 115	Лист 36
N п/п	Обозначение части (характерной точки) границы		Результат согласования (согласовано/ спорное)	Кадастровые номера или обозначения смежных земельных участков	Сведения о лице, представившем возражения	Реквизиты вступившего в законную силу судебного акта
	от т.	до т.				
1	2	3	4	5	6	7
563	н738У(О)	—	Согласовано	39:15:121034:9 (1)		
			Согласовано	39:15:121034:3У26		
564	н932У	н933У	Согласовано	39:15:121034:9 (1)		
			Согласовано	39:15:121034:3У95		
565	н932У	—	Согласовано	39:15:121034:9 (1)		
			Согласовано	39:15:121034:3У115		
566	н933У	н934У	Согласовано	39:15:121034:9 (1)		
			Согласовано	39:15:121034:3У95		
567	н926У	н736У(О)	Согласовано	39:15:121034:9 (1)		
568	н736У(О)	н737У(О)	Согласовано	39:15:121034:9 (1)		
569	н737У(О)	н738У(О)	Согласовано	39:15:121034:9 (1)		
570	н738У(О)	н927У	Согласовано	39:15:121034:9 (1)		
571	н927У	н928У	Согласовано	39:15:121034:9 (1)		
572	н928У	н929У	Согласовано	39:15:121034:9 (1)		
573	н929У	н930У	Согласовано	39:15:121034:9 (1)		
574	н930У	н931У	Согласовано	39:15:121034:9 (1)		
575	н931У	н932У	Согласовано	39:15:121034:9 (1)		
576	н934У	н926У	Согласовано	39:15:121034:9 (1)		
577	85	84	Согласовано	39:15:121034:9 (1)		
			Согласовано	39:15:121034:3У156		
578	85	84	Согласовано	39:15:121034:9 (1)		
			Согласовано	39:15:121034:3457		
579	84	н935У	Согласовано	39:15:121034:9 (1)		
			Согласовано	39:15:121034:3457		
580	н935У	н936У	Согласовано	39:15:121034:9 (1)		
			Согласовано	39:15:121034:3457		

**АКТ
СОГЛАСОВАНИЯ МЕСТОПОЛОЖЕНИЯ ГРАНИЦ ЗЕМЕЛЬНЫХ УЧАСТКОВ
ПРИ ВЫПОЛНЕНИИ КОМПЛЕКСНЫХ КАДАСТРОВЫХ РАБОТ**

39:15:121034

наименование субъекта Российской Федерации, муниципального образования, населенного пункта, уникальные учетные номера
кадастровых кварталов, а также иные сведения, позволяющие определить местоположение территории, на которой выполняются
комплексные кадастровые работы

					Всего листов: 115	Лист 37
N п/п	Обозначение части (характерной точки) границы		Результат согласования (согласовано/ спорное)	Кадастровые номера или обозначения смежных земельных участков	Сведения о лице, представившем возражения	Реквизиты вступившего в законную силу судебного акта
	от т.	до т.				
1	2	3	4	5	6	7
581	н936У	87	Согласовано	39:15:121034:9 (1)		
			Согласовано	39:15:121034:3457		
582	87	86	Согласовано	39:15:121034:9 (1)		
			Согласовано	39:15:121034:3У120		
583	87	86	Согласовано	39:15:121034:9 (1)		
			Согласовано	39:15:121034:3457		
584	86	85	Согласовано	39:15:121034:9 (1)		
			Согласовано	39:15:121034:3457		
585	н942У	н943У	Согласовано	39:15:121034:9 (1)		
			Согласовано	39:15:121034:3У127		
586	н946У	—	Согласовано	39:15:121034:9 (1)		
			Согласовано	39:15:121034:3У128		
587	н949У	н950У	Согласовано	39:15:121034:9 (1)		
			Согласовано	39:15:121034:3У159		
588	н773У(О)	—	Согласовано	39:15:121034:9 (1)		
			Согласовано	39:15:121034:3У137		
589	н937У	н938У	Согласовано	39:15:121034:9 (1)		
590	н938У	н939У	Согласовано	39:15:121034:9 (1)		
591	н939У	н940У	Согласовано	39:15:121034:9 (1)		
592	н940У	н941У	Согласовано	39:15:121034:9 (1)		
593	н941У	н942У	Согласовано	39:15:121034:9 (1)		
594	н943У	н944У	Согласовано	39:15:121034:9 (1)		
595	н944У	н945У	Согласовано	39:15:121034:9 (1)		
596	н945У	н946У	Согласовано	39:15:121034:9 (1)		
597	н946У	н947У	Согласовано	39:15:121034:9 (1)		
598	н947У	н948У	Согласовано	39:15:121034:9 (1)		

**АКТ
СОГЛАСОВАНИЯ МЕСТОПОЛОЖЕНИЯ ГРАНИЦ ЗЕМЕЛЬНЫХ УЧАСТКОВ
ПРИ ВЫПОЛНЕНИИ КОМПЛЕКСНЫХ КАДАСТРОВЫХ РАБОТ**

39:15:121034

наименование субъекта Российской Федерации, муниципального образования, населенного пункта, уникальные учетные номера
кадастровых кварталов, а также иные сведения, позволяющие определить местоположение территории, на которой выполняются
комплексные кадастровые работы

					Всего листов: 115	Лист 38
N п/п	Обозначение части (характерной точки) границы		Результат согласования (согласовано/ спорное)	Кадастровые номера или обозначения смежных земельных участков	Сведения о лице, представившем возражения	Реквизиты вступившего в законную силу судебного акта
	от т.	до т.				
1	2	3	4	5	6	7
599	н948У	н949У	Согласовано	39:15:121034:9 (1)		
600	н950У	н951У	Согласовано	39:15:121034:9 (1)		
601	н951У	н773У(О)	Согласовано	39:15:121034:9 (1)		
602	н773У(О)	н952У	Согласовано	39:15:121034:9 (1)		
603	н952У	н937У	Согласовано	39:15:121034:9 (1)		
604	н953У	н954У	Согласовано	39:15:121034:9 (1)		
			Согласовано	39:15:121034:3У101		
605	н955У	н956У	Согласовано	39:15:121034:9 (1)		
			Согласовано	39:15:121034:3У100		
606	н956У	н957У	Согласовано	39:15:121034:9 (1)		
			Согласовано	39:15:121034:3У99		
607	н957У	н958У	Согласовано	39:15:121034:9 (1)		
			Согласовано	39:15:121034:3У99		
608	н959У	н960У	Согласовано	39:15:121034:9 (1)		
			Согласовано	39:15:121034:3У102		
609	н960У	н953У	Согласовано	39:15:121034:9 (1)		
			Согласовано	39:15:121034:3У102		
610	н954У	н955У	Согласовано	39:15:121034:9 (1)		
611	н958У	н959У	Согласовано	39:15:121034:9 (1)		
612	н625У(О)	н626У(О)	Согласовано	39:15:121034:9 (1)		
			Согласовано	39:15:121034:3У145		
613	н626У(О)	н961У	Согласовано	39:15:121034:9 (1)		
614	н961У	н962У	Согласовано	39:15:121034:9 (1)		
615	н962У	н625У(О)	Согласовано	39:15:121034:9 (1)		
616	н963У	—	Согласовано	39:15:121034:9 (1)		
			Согласовано	39:15:121034:3У121		

**АКТ
СОГЛАСОВАНИЯ МЕСТОПОЛОЖЕНИЯ ГРАНИЦ ЗЕМЕЛЬНЫХ УЧАСТКОВ
ПРИ ВЫПОЛНЕНИИ КОМПЛЕКСНЫХ КАДАСТРОВЫХ РАБОТ**

39:15:121034

наименование субъекта Российской Федерации, муниципального образования, населенного пункта, уникальные учетные номера
кадастровых кварталов, а также иные сведения, позволяющие определить местоположение территории, на которой выполняются
комплексные кадастровые работы

					Всего листов: 115	Лист 39
N п/п	Обозначение части (характерной точки) границы		Результат согласования (согласовано/ спорное)	Кадастровые номера или обозначения смежных земельных участков	Сведения о лице, представившем возражения	Реквизиты вступившего в законную силу судебного акта
	от т.	до т.				
1	2	3	4	5	6	7
617	170	н685У(О)	Согласовано	39:15:121034:9 (1)		
			Согласовано	39:15:121034:3377		
618	н685У(О)	н686У(О)	Согласовано	39:15:121034:9 (1)		
			Согласовано	39:15:121034:3377		
619	н685У(О)	н686У(О)	Согласовано	39:15:121034:9 (1)		
			Согласовано	39:15:121034:3У120		
620	н686У(О)	168	Согласовано	39:15:121034:9 (1)		
			Согласовано	39:15:121034:3377		
621	168	172	Согласовано	39:15:121034:9 (1)		
			Согласовано	39:15:121034:3377		
622	н963У	н964У	Согласовано	39:15:121034:9 (1)		
623	н964У	н965У	Согласовано	39:15:121034:9 (1)		
624	н965У	н966У	Согласовано	39:15:121034:9 (1)		
625	н966У	н967У	Согласовано	39:15:121034:9 (1)		
626	н967У	н968У	Согласовано	39:15:121034:9 (1)		
627	н968У	170	Согласовано	39:15:121034:9 (1)		
628	170	н969У	Согласовано	39:15:121034:9 (1)		
629	н969У	170	Согласовано	39:15:121034:9 (1)		
630	172	н963У	Согласовано	39:15:121034:9 (1)		
631	н707У(О)	н708У(О)	Согласовано	39:15:121034:9 (1)		
			Согласовано	39:15:121034:3473		
632	н708У(О)	303	Согласовано	39:15:121034:9 (1)		
			Согласовано	39:15:121034:3473		
633	303	300	Согласовано	39:15:121034:9 (1)		
			Согласовано	39:15:121034:3473		

**АКТ
СОГЛАСОВАНИЯ МЕСТОПОЛОЖЕНИЯ ГРАНИЦ ЗЕМЕЛЬНЫХ УЧАСТКОВ
ПРИ ВЫПОЛНЕНИИ КОМПЛЕКСНЫХ КАДАСТРОВЫХ РАБОТ**

39:15:121034

наименование субъекта Российской Федерации, муниципального образования, населенного пункта, уникальные учетные номера
кадастровых кварталов, а также иные сведения, позволяющие определить местоположение территории, на которой выполняются
комплексные кадастровые работы

					Всего листов: 115	Лист 40
N п/п	Обозначение части (характерной точки) границы		Результат согласования (согласовано/ спорное)	Кадастровые номера или обозначения смежных земельных участков	Сведения о лице, представившем возражения	Реквизиты вступившего в законную силу судебного акта
	от т.	до т.				
1	2	3	4	5	6	7
634	300	н707У(О)	Согласовано	39:15:121034:9 (1)		
			Согласовано	39:15:121034:3473		
635	н971У	—	Согласовано	39:15:121034:9 (1)		
			Согласовано	39:15:121034:3У89		
			Согласовано	39:15:121034:3У190		
636	н970У	н971У	Согласовано	39:15:121034:9 (1)		
637	н971У	н972У	Согласовано	39:15:121034:9 (1)		
638	н972У	н973У	Согласовано	39:15:121034:9 (1)		
639	н973У	н970У	Согласовано	39:15:121034:9 (1)		
640	286	285	Согласовано	39:15:121034:9 (1)		
			Согласовано	39:15:121034:3364		
641	286	—	Согласовано	39:15:121034:9 (1)		
			Согласовано	39:15:121034:3У97		
642	285	602	Согласовано	39:15:121034:9 (1)		
			Согласовано	39:15:121034:3364		
643	602	—	Согласовано	39:15:121034:9 (1)		
			Согласовано	39:15:121034:3У96		
644	287	286	Согласовано	39:15:121034:9 (1)		
645	602	284	Согласовано	39:15:121034:9 (1)		
646	284	287	Согласовано	39:15:121034:9 (1)		
647	215	214	Согласовано	39:15:121034:9 (1)		
			Согласовано	39:15:121034:3313		
648	215	214	Согласовано	39:15:121034:9 (1)		
			Согласовано	39:15:121034:3У104		
649	214	585	Согласовано	39:15:121034:9 (1)		
			Согласовано	39:15:121034:3341		

**АКТ
СОГЛАСОВАНИЯ МЕСТОПОЛОЖЕНИЯ ГРАНИЦ ЗЕМЕЛЬНЫХ УЧАСТКОВ
ПРИ ВЫПОЛНЕНИИ КОМПЛЕКСНЫХ КАДАСТРОВЫХ РАБОТ**

39:15:121034

наименование субъекта Российской Федерации, муниципального образования, населенного пункта, уникальные учетные номера
кадастровых кварталов, а также иные сведения, позволяющие определить местоположение территории, на которой выполняются
комплексные кадастровые работы

					Всего листов: 115	Лист 41
N п/п	Обозначение части (характерной точки) границы		Результат согласования (согласовано/ спорное)	Кадастровые номера или обозначения смежных земельных участков	Сведения о лице, представившем возражения	Реквизиты вступившего в законную силу судебного акта
	от т.	до т.				
1	2	3	4	5	6	7
650	214	585	Согласовано	39:15:121034:9 (1)		
			Согласовано	39:15:121034:3У105		
651	585	н974У	Согласовано	39:15:121034:9 (1)		
			Согласовано	39:15:121034:3У105		
652	н977У	н978У	Согласовано	39:15:121034:9 (1)		
			Согласовано	39:15:121034:3У106		
653	н978У	н979У	Согласовано	39:15:121034:9 (1)		
			Согласовано	39:15:121034:3У107		
654	233	232	Согласовано	39:15:121034:9 (1)		
			Согласовано	39:15:121034:3306		
655	584	583	Согласовано	39:15:121034:9 (1)		
			Согласовано	39:15:121034:3341		
656	213	212	Согласовано	39:15:121034:9 (1)		
			Согласовано	39:15:121034:3313		
657	н980У	н981У	Согласовано	39:15:121034:9 (1)		
			Согласовано	39:15:121034:3У101		
658	н981У	—	Согласовано	39:15:121034:9 (1)		
			Согласовано	39:15:121034:3У102		
659	н981У	215	Согласовано	39:15:121034:9 (1)		
			Согласовано	39:15:121034:3У103		
660	н974У	н975У	Согласовано	39:15:121034:9 (1)		
661	н975У	н976У	Согласовано	39:15:121034:9 (1)		
662	н976У	н977У	Согласовано	39:15:121034:9 (1)		
663	н979У	233	Согласовано	39:15:121034:9 (1)		
664	232	584	Согласовано	39:15:121034:9 (1)		
665	583	213	Согласовано	39:15:121034:9 (1)		

**АКТ
СОГЛАСОВАНИЯ МЕСТОПОЛОЖЕНИЯ ГРАНИЦ ЗЕМЕЛЬНЫХ УЧАСТКОВ
ПРИ ВЫПОЛНЕНИИ КОМПЛЕКСНЫХ КАДАСТРОВЫХ РАБОТ**

39:15:121034

наименование субъекта Российской Федерации, муниципального образования, населенного пункта, уникальные учетные номера
кадастровых кварталов, а также иные сведения, позволяющие определить местоположение территории, на которой выполняются
комплексные кадастровые работы

					Всего листов: 115	Лист 42
N п/п	Обозначение части (характерной точки) границы		Результат согласования (согласовано/ спорное)	Кадастровые номера или обозначения смежных земельных участков	Сведения о лице, представившем возражения	Реквизиты вступившего в законную силу судебного акта
	от т.	до т.				
1	2	3	4	5	6	7
666	212	н980У	Согласовано	39:15:121034:9 (1)		
667	н983У	—	Согласовано	39:15:121034:9 (1)		
			Согласовано	39:15:121034:3У108		
668	н983У	н984У	Согласовано	39:15:121034:9 (1)		
			Согласовано	39:15:121034:3У197		
669	н986У	н987У	Согласовано	39:15:121034:9 (1)		
			Согласовано	39:15:121034:3У107		
670	н987У	н988У	Согласовано	39:15:121034:9 (1)		
			Согласовано	39:15:121034:3У106		
671	н982У	н983У	Согласовано	39:15:121034:9 (1)		
672	н984У	н985У	Согласовано	39:15:121034:9 (1)		
673	н985У	н986У	Согласовано	39:15:121034:9 (1)		
674	н988У	н982У	Согласовано	39:15:121034:9 (1)		
675	н992У	н989У	Согласовано	39:15:121034:9 (1)		
			Согласовано	39:15:121034:3У109		
676	н989У	н990У	Согласовано	39:15:121034:9 (1)		
677	н990У	н991У	Согласовано	39:15:121034:9 (1)		
678	н991У	н992У	Согласовано	39:15:121034:9 (1)		
679	н993У	н994У	Согласовано	39:15:121034:9 (1)		
			Согласовано	39:15:121034:3У91		
680	н996У	—	Согласовано	39:15:121034:9 (1)		
			Согласовано	39:15:121034:3У91		
681	н996У	н997У	Согласовано	39:15:121034:9 (1)		
			Согласовано	39:15:121034:3У93		
682	н997У	н998У	Согласовано	39:15:121034:9 (1)		
			Согласовано	39:15:121034:3У189		

**АКТ
СОГЛАСОВАНИЯ МЕСТОПОЛОЖЕНИЯ ГРАНИЦ ЗЕМЕЛЬНЫХ УЧАСТКОВ
ПРИ ВЫПОЛНЕНИИ КОМПЛЕКСНЫХ КАДАСТРОВЫХ РАБОТ**

39:15:121034

наименование субъекта Российской Федерации, муниципального образования, населенного пункта, уникальные учетные номера
кадастровых кварталов, а также иные сведения, позволяющие определить местоположение территории, на которой выполняются
комплексные кадастровые работы

					Всего листов: 115	Лист 43
N п/п	Обозначение части (характерной точки) границы		Результат согласования (согласовано/ спорное)	Кадастровые номера или обозначения смежных земельных участков	Сведения о лице, представившем возражения	Реквизиты вступившего в законную силу судебного акта
	от т.	до т.				
1	2	3	4	5	6	7
683	н1002У	н993У	Согласовано	39:15:121034:9 (1)		
			Согласовано	39:15:121034:3У91		
684	н994У	н995У	Согласовано	39:15:121034:9 (1)		
685	н995У	н996У	Согласовано	39:15:121034:9 (1)		
686	н998У	н999У	Согласовано	39:15:121034:9 (1)		
687	н999У	н1000У	Согласовано	39:15:121034:9 (1)		
688	н1000У	н1001У	Согласовано	39:15:121034:9 (1)		
689	н1001У	н1002У	Согласовано	39:15:121034:9 (1)		
690	н728У(О)	н729У(О)	Согласовано	39:15:121034:9 (1)		
			Согласовано	39:15:121034:3У116		
691	н1003У	н1004У	Согласовано	39:15:121034:9 (1)		
692	н1004У	228	Согласовано	39:15:121034:9 (1)		
693	228	н1005У	Согласовано	39:15:121034:9 (1)		
694	н1005У	н1006У	Согласовано	39:15:121034:9 (1)		
695	н1006У	н728У(О)	Согласовано	39:15:121034:9 (1)		
696	н729У(О)	н1003У	Согласовано	39:15:121034:9 (1)		
697	н582У(О)	н583У(О)	Согласовано	39:15:121034:9 (1)		
			Согласовано	39:15:121034:3У123		
698	н583У(О)	н679У(О)	Согласовано	39:15:121034:9 (1)		
699	н679У(О)	н1007У	Согласовано	39:15:121034:9 (1)		
700	н1007У	н582У(О)	Согласовано	39:15:121034:9 (1)		
701	н658У(О)	н659У(О)	Согласовано	39:15:121034:9 (1)		
			Согласовано	39:15:121034:3У117		
702	н1008У	н1009У	Согласовано	39:15:121034:9 (1)		
703	н1009У	н1010У	Согласовано	39:15:121034:9 (1)		
704	н1010У	н1011У	Согласовано	39:15:121034:9 (1)		

**АКТ
СОГЛАСОВАНИЯ МЕСТОПОЛОЖЕНИЯ ГРАНИЦ ЗЕМЕЛЬНЫХ УЧАСТКОВ
ПРИ ВЫПОЛНЕНИИ КОМПЛЕКСНЫХ КАДАСТРОВЫХ РАБОТ**

39:15:121034

наименование субъекта Российской Федерации, муниципального образования, населенного пункта, уникальные учетные номера
кадастровых кварталов, а также иные сведения, позволяющие определить местоположение территории, на которой выполняются
комплексные кадастровые работы

					Всего листов: 115	Лист 44
N п/п	Обозначение части (характерной точки) границы		Результат согласования (согласовано/ спорное)	Кадастровые номера или обозначения смежных земельных участков	Сведения о лице, представившем возражения	Реквизиты вступившего в законную силу судебного акта
	от т.	до т.				
1	2	3	4	5	6	7
705	н1011У	н658У(О)	Согласовано	39:15:121034:9 (1)		
706	н659У(О)	н1008У	Согласовано	39:15:121034:9 (1)		
707	н1013У	н1014У	Согласовано	39:15:121034:9 (1)		
			Согласовано	39:15:121034:3У118		
708	н1012У	н1013У	Согласовано	39:15:121034:9 (1)		
709	н1014У	н1015У	Согласовано	39:15:121034:9 (1)		
710	н1015У	н1016У	Согласовано	39:15:121034:9 (1)		
711	н1016У	н1017У	Согласовано	39:15:121034:9 (1)		
712	н1017У	н1012У	Согласовано	39:15:121034:9 (1)		
713	н1019У	—	Согласовано	39:15:121034:9 (1)		
			Согласовано	39:15:121034:3У153		
714	н1021У	—	Согласовано	39:15:121034:9 (1)		
			Согласовано	39:15:121034:3У118		
715	н1018У	н1019У	Согласовано	39:15:121034:9 (1)		
716	н1019У	н1020У	Согласовано	39:15:121034:9 (1)		
717	н1020У	н1021У	Согласовано	39:15:121034:9 (1)		
718	н1021У	н1018У	Согласовано	39:15:121034:9 (1)		
719	61	н640У(О)	Согласовано	39:15:121034:9 (1)		
			Согласовано	39:15:121034:3У119		
720	н640У(О)	62	Согласовано	39:15:121034:9 (1)		
			Согласовано	39:15:121034:3У119		
721	н1022У	н1023У	Согласовано	39:15:121034:9 (1)		
			Согласовано	39:15:121034:3У153		
722	н1023У	н1024У	Согласовано	39:15:121034:9 (1)		
			Согласовано	39:15:121034:3У153		
723	62	н1022У	Согласовано	39:15:121034:9 (1)		

**АКТ
СОГЛАСОВАНИЯ МЕСТОПОЛОЖЕНИЯ ГРАНИЦ ЗЕМЕЛЬНЫХ УЧАСТКОВ
ПРИ ВЫПОЛНЕНИИ КОМПЛЕКСНЫХ КАДАСТРОВЫХ РАБОТ**

39:15:121034

наименование субъекта Российской Федерации, муниципального образования, населенного пункта, уникальные учетные номера
кадастровых кварталов, а также иные сведения, позволяющие определить местоположение территории, на которой выполняются
комплексные кадастровые работы

					Всего листов: 115	Лист 45
N п/п	Обозначение части (характерной точки) границы		Результат согласования (согласовано/ спорное)	Кадастровые номера или обозначения смежных земельных участков	Сведения о лице, представившем возражения	Реквизиты вступившего в законную силу судебного акта
	от т.	до т.				
1	2	3	4	5	6	7
724	н1024У	61	Согласовано	39:15:121034:9 (1)		
725	н585У(О)	—	Согласовано	39:15:121034:9 (1)		
			Согласовано	39:15:121034:3У124		
726	н1026У	—	Согласовано	39:15:121034:9 (1)		
			Согласовано	39:15:121034:3У174		
727	н585У(О)	н1025У	Согласовано	39:15:121034:9 (1)		
728	н1025У	н1026У	Согласовано	39:15:121034:9 (1)		
729	н1026У	н1027У	Согласовано	39:15:121034:9 (1)		
730	н1027У	н585У(О)	Согласовано	39:15:121034:9 (1)		
731	н1029У	н1030У	Согласовано	39:15:121034:9 (1)		
			Согласовано	39:15:121034:3У158		
732	н1031У	н1032У	Согласовано	39:15:121034:9 (1)		
			Согласовано	39:15:121034:3У148		
733	н1028У	н1029У	Согласовано	39:15:121034:9 (1)		
734	н1030У	н1031У	Согласовано	39:15:121034:9 (1)		
735	н1032У	н1033У	Согласовано	39:15:121034:9 (1)		
736	н1033У	н1028У	Согласовано	39:15:121034:9 (1)		
737	н1034У	н1035У	Согласовано	39:15:121034:9 (1)		
			Согласовано	39:15:121034:3У133		
738	н747У(О)	—	Согласовано	39:15:121034:9 (1)		
			Согласовано	39:15:121034:3У132		
739	н1035У	н747У(О)	Согласовано	39:15:121034:9 (1)		
740	н747У(О)	н1036У	Согласовано	39:15:121034:9 (1)		
741	н1036У	н1034У	Согласовано	39:15:121034:9 (1)		
742	н1039У	н1040У	Согласовано	39:15:121034:9 (1)		
			Согласовано	39:15:121034:3У133		

**АКТ
СОГЛАСОВАНИЯ МЕСТОПОЛОЖЕНИЯ ГРАНИЦ ЗЕМЕЛЬНЫХ УЧАСТКОВ
ПРИ ВЫПОЛНЕНИИ КОМПЛЕКСНЫХ КАДАСТРОВЫХ РАБОТ**

39:15:121034

наименование субъекта Российской Федерации, муниципального образования, населенного пункта, уникальные учетные номера
кадастровых кварталов, а также иные сведения, позволяющие определить местоположение территории, на которой выполняются
комплексные кадастровые работы

					Всего листов: 115	Лист 46
N п/п	Обозначение части (характерной точки) границы		Результат согласования (согласовано/ спорное)	Кадастровые номера или обозначения смежных земельных участков	Сведения о лице, представившем возражения	Реквизиты вступившего в законную силу судебного акта
	от т.	до т.				
1	2	3	4	5	6	7
743	н1037У	н1038У	Согласовано	39:15:121034:9 (1)		
744	н1038У	н1039У	Согласовано	39:15:121034:9 (1)		
745	н1040У	н1037У	Согласовано	39:15:121034:9 (1)		
746	211	210	Согласовано	39:15:121034:9 (1)		
			Согласовано	39:15:121034:3353		
747	210	595	Согласовано	39:15:121034:9 (1)		
			Согласовано	39:15:121034:3353		
748	595	н697У(О)	Согласовано	39:15:121034:9 (1)		
			Согласовано	39:15:121034:3353		
749	595	н697У(О)	Согласовано	39:15:121034:9 (1)		
			Согласовано	39:15:121034:3У185		
750	н697У(О)	208	Согласовано	39:15:121034:9 (1)		
			Согласовано	39:15:121034:3353		
751	н697У(О)	208	Согласовано	39:15:121034:9 (1)		
			Согласовано	39:15:121034:3У184		
752	208	н664У(О)	Согласовано	39:15:121034:9 (1)		
			Согласовано	39:15:121034:3353		
753	208	н664У(О)	Согласовано	39:15:121034:9 (1)		
			Согласовано	39:15:121034:3У161		
754	н664У(О)	211	Согласовано	39:15:121034:9 (1)		
			Согласовано	39:15:121034:3353		
755	н1041У	н1042У	Согласовано	39:15:121034:9 (1)		
756	н1042У	н1043У	Согласовано	39:15:121034:9 (1)		
757	н1043У	н1044У	Согласовано	39:15:121034:9 (1)		
758	н1044У	н1045У	Согласовано	39:15:121034:9 (1)		
759	н1045У	н1046У	Согласовано	39:15:121034:9 (1)		

**АКТ
СОГЛАСОВАНИЯ МЕСТОПОЛОЖЕНИЯ ГРАНИЦ ЗЕМЕЛЬНЫХ УЧАСТКОВ
ПРИ ВЫПОЛНЕНИИ КОМПЛЕКСНЫХ КАДАСТРОВЫХ РАБОТ**

39:15:121034

наименование субъекта Российской Федерации, муниципального образования, населенного пункта, уникальные учетные номера
кадастровых кварталов, а также иные сведения, позволяющие определить местоположение территории, на которой выполняются
комплексные кадастровые работы

					Всего листов: 115	Лист 47
N п/п	Обозначение части (характерной точки) границы		Результат согласования (согласовано/ спорное)	Кадастровые номера или обозначения смежных земельных участков	Сведения о лице, представившем возражения	Реквизиты вступившего в законную силу судебного акта
	от т.	до т.				
1	2	3	4	5	6	7
760	н1046У	н1041У	Согласовано	39:15:121034:9 (1)		
761	241	240	Согласовано	39:15:121034:9 (1)		
			Согласовано	39:15:121034:3У114		
762	н1047У	н1048У	Согласовано	39:15:121034:9 (1)		
763	н1048У	243	Согласовано	39:15:121034:9 (1)		
764	243	242	Согласовано	39:15:121034:9 (1)		
765	242	241	Согласовано	39:15:121034:9 (1)		
766	240	239	Согласовано	39:15:121034:9 (1)		
767	239	244	Согласовано	39:15:121034:9 (1)		
768	244	н1049У	Согласовано	39:15:121034:9 (1)		
769	н1049У	н1047У	Согласовано	39:15:121034:9 (1)		
770	91	90	Согласовано	39:15:121034:9 (1)		
			Согласовано	39:15:121034:3319		
771	90	89	Согласовано	39:15:121034:9 (1)		
			Согласовано	39:15:121034:3319		
772	90	89	Согласовано	39:15:121034:9 (1)		
			Согласовано	39:15:121034:3У113		
773	89	88	Согласовано	39:15:121034:9 (1)		
			Согласовано	39:15:121034:3319		
774	88	91	Согласовано	39:15:121034:9 (1)		
			Согласовано	39:15:121034:3У112		
775	88	91	Согласовано	39:15:121034:9 (1)		
			Согласовано	39:15:121034:3319		
776	126	167	Согласовано	39:15:121034:9 (1)		
			Согласовано	39:15:121034:3476		

**АКТ
СОГЛАСОВАНИЯ МЕСТОПОЛОЖЕНИЯ ГРАНИЦ ЗЕМЕЛЬНЫХ УЧАСТКОВ
ПРИ ВЫПОЛНЕНИИ КОМПЛЕКСНЫХ КАДАСТРОВЫХ РАБОТ**

39:15:121034

наименование субъекта Российской Федерации, муниципального образования, населенного пункта, уникальные учетные номера
кадастровых кварталов, а также иные сведения, позволяющие определить местоположение территории, на которой выполняются
комплексные кадастровые работы

					Всего листов: 115	Лист 48
N п/п	Обозначение части (характерной точки) границы		Результат согласования (согласовано/ спорное)	Кадастровые номера или обозначения смежных земельных участков	Сведения о лице, представившем возражения	Реквизиты вступившего в законную силу судебного акта
	от т.	до т.				
1	2	3	4	5	6	7
777	167	166	Согласовано	39:15:121034:9 (1)		
			Согласовано	39:15:121034:3374		
778	166	165	Согласовано	39:15:121034:9 (1)		
			Согласовано	39:15:121034:3374		
779	165	164	Согласовано	39:15:121034:9 (1)		
			Согласовано	39:15:121034:3374		
780	165	—	Согласовано	39:15:121034:9 (1)		
			Согласовано	39:15:121034:3У114		
781	164	125	Согласовано	39:15:121034:9 (1)		
			Согласовано	39:15:121034:3476		
782	125	126	Согласовано	39:15:121034:9 (1)		
			Согласовано	39:15:121034:3476		
783	125	126	Согласовано	39:15:121034:9 (1)		
			Согласовано	39:15:121034:3У113		
784	н1053У	—	Согласовано	39:15:121034:9 (1)		
			Согласовано	39:15:121034:3У114		
785	н1050У	н1051У	Согласовано	39:15:121034:9 (1)		
786	н1051У	н1052У	Согласовано	39:15:121034:9 (1)		
787	н1052У	н1053У	Согласовано	39:15:121034:9 (1)		
788	н1053У	н1054У	Согласовано	39:15:121034:9 (1)		
789	н1054У	н1055У	Согласовано	39:15:121034:9 (1)		
790	н1055У	н1050У	Согласовано	39:15:121034:9 (1)		
791	128	—	Согласовано	39:15:121034:9 (2)		
			Согласовано	39:15:121034:3У46		
792	127	н1056У	Согласовано	39:15:121034:9 (2)		
			Согласовано	39:15:121034:3У46		

**АКТ
СОГЛАСОВАНИЯ МЕСТОПОЛОЖЕНИЯ ГРАНИЦ ЗЕМЕЛЬНЫХ УЧАСТКОВ
ПРИ ВЫПОЛНЕНИИ КОМПЛЕКСНЫХ КАДАСТРОВЫХ РАБОТ**

39:15:121034

наименование субъекта Российской Федерации, муниципального образования, населенного пункта, уникальные учетные номера
кадастровых кварталов, а также иные сведения, позволяющие определить местоположение территории, на которой выполняются
комплексные кадастровые работы

					Всего листов: 115	Лист 49
N п/п	Обозначение части (характерной точки) границы		Результат согласования (согласовано/ спорное)	Кадастровые номера или обозначения смежных земельных участков	Сведения о лице, представившем возражения	Реквизиты вступившего в законную силу судебного акта
	от т.	до т.				
1	2	3	4	5	6	7
793	н1057У	н1058У	Согласовано	39:15:121034:9 (2)		
			Согласовано	39:15:121034:31		
794	н1057У	н1058У	Согласовано	39:15:121034:9 (2)		
			Согласовано	39:15:121034:3У47		
795	н1058У	н1059У	Согласовано	39:15:121034:9 (2)		
			Согласовано	39:15:121034:31		
796	н1058У	н1059У	Согласовано	39:15:121034:9 (2)		
			Согласовано	39:15:121034:3У47		
797	128	127	Согласовано	39:15:121034:9 (2)		
798	н1056У	н1057У	Согласовано	39:15:121034:9 (2)		
799	н1059У	128	Согласовано	39:15:121034:9 (2)		
800	н1060У	н1061У	Согласовано	39:15:121034:9 (3)		
			Согласовано	39:15:121034:3329		
801	н1061У	н767У(О)	Согласовано	39:15:121034:9 (3)		
			Согласовано	39:15:121034:3329		
802	н767У(О)	н768У(О)	Согласовано	39:15:121034:9 (3)		
			Согласовано	39:15:121034:3329		
803	н768У(О)	581	Согласовано	39:15:121034:9 (3)		
			Согласовано	39:15:121034:3329		
804	581	—	Согласовано	39:15:121034:9 (3)		
			Согласовано	39:15:121034:3У51		
805	104	104	Согласовано	39:15:121034:9 (3)		
			Согласовано	39:15:121034:3У52		
806	104	101	Согласовано	39:15:121034:9 (3)		
			Согласовано	39:15:121034:3У52		
807	581	104	Согласовано	39:15:121034:9 (3)		

**АКТ
СОГЛАСОВАНИЯ МЕСТОПОЛОЖЕНИЯ ГРАНИЦ ЗЕМЕЛЬНЫХ УЧАСТКОВ
ПРИ ВЫПОЛНЕНИИ КОМПЛЕКСНЫХ КАДАСТРОВЫХ РАБОТ**

39:15:121034

наименование субъекта Российской Федерации, муниципального образования, населенного пункта, уникальные учетные номера
кадастровых кварталов, а также иные сведения, позволяющие определить местоположение территории, на которой выполняются
комплексные кадастровые работы

N п/п	Обозначение части (характерной точки) границы		Результат согласования (согласовано/ спорное)	Кадастровые номера или обозначения смежных земельных участков	Сведения о лице, представившем возражения	Реквизиты вступившего в законную силу судебного акта
	от т.	до т.				
1	2	3	4	5	6	7
808	101	н1060У	Согласовано	39:15:121034:9 (3)		
809	150	—	Согласовано	39:15:121034:9 (4)		
			Согласовано	39:15:121034:3У50		
810	н1062У	—	Согласовано	39:15:121034:9 (4)		
			Согласовано	39:15:121034:3У50		
811	600	268	Согласовано	39:15:121034:9 (4)		
			Согласовано	39:15:121034:3360		
812	600	—	Согласовано	39:15:121034:9 (4)		
			Согласовано	39:15:121034:3У48		
813	268	267	Согласовано	39:15:121034:9 (4)		
			Согласовано	39:15:121034:3360		
814	268	267	Согласовано	39:15:121034:9 (4)		
			Согласовано	39:15:121034:3У48		
815	150	151	Согласовано	39:15:121034:9 (4)		
816	151	н1062У	Согласовано	39:15:121034:9 (4)		
817	н1062У	600	Согласовано	39:15:121034:9 (4)		
818	267	150	Согласовано	39:15:121034:9 (4)		
819	350	345	Согласовано	39:15:121034:18		
			Согласовано	39:15:121034:20		
820	345	346	Согласовано	39:15:121034:18		
821	346	347	Согласовано	39:15:121034:18		
822	347	348	Согласовано	39:15:121034:18		
823	348	349	Согласовано	39:15:121034:18		
824	349	350	Согласовано	39:15:121034:18		
825	353	354	Согласовано	39:15:121034:19		
			Согласовано	39:15:121034:28		

**АКТ
СОГЛАСОВАНИЯ МЕСТОПОЛОЖЕНИЯ ГРАНИЦ ЗЕМЕЛЬНЫХ УЧАСТКОВ
ПРИ ВЫПОЛНЕНИИ КОМПЛЕКСНЫХ КАДАСТРОВЫХ РАБОТ**

39:15:121034

наименование субъекта Российской Федерации, муниципального образования, населенного пункта, уникальные учетные номера
кадастровых кварталов, а также иные сведения, позволяющие определить местоположение территории, на которой выполняются
комплексные кадастровые работы

N п/п	Обозначение части (характерной точки) границы		Результат согласования (согласовано/ спорное)	Кадастровые номера или обозначения смежных земельных участков	Сведения о лице, представившем возражения	Реквизиты вступившего в законную силу судебного акта
	от т.	до т.				
1	2	3	4	5	6	7
826	354	355	Согласовано	39:15:121034:19		
			Согласовано	39:15:121034:28		
827	355	356	Согласовано	39:15:121034:19		
			Согласовано	39:15:121034:28		
828	356	357	Согласовано	39:15:121034:19		
			Согласовано	39:15:121034:28		
829	357	358	Согласовано	39:15:121034:19		
			Согласовано	39:15:121034:28		
830	358	359	Согласовано	39:15:121034:19		
			Согласовано	39:15:121034:28		
831	351	352	Согласовано	39:15:121034:19		
832	352	н1063У	Согласовано	39:15:121034:19		
833	н1063У	353	Согласовано	39:15:121034:19		
834	359	360	Согласовано	39:15:121034:19		
835	360	361	Согласовано	39:15:121034:19		
836	361	351	Согласовано	39:15:121034:19		
837	362	363	Согласовано	39:15:121034:20		
			Согласовано	39:15:121034:28		
838	364	362	Согласовано	39:15:121034:20		
			Согласовано	39:15:121034:29		
839	363	н1064У	Согласовано	39:15:121034:20		
840	н1064У	345	Согласовано	39:15:121034:20		
841	350	364	Согласовано	39:15:121034:20		
842	365	366	Согласовано	39:15:121034:22		
			Согласовано	39:15:121034:28		

**АКТ
СОГЛАСОВАНИЯ МЕСТОПОЛОЖЕНИЯ ГРАНИЦ ЗЕМЕЛЬНЫХ УЧАСТКОВ
ПРИ ВЫПОЛНЕНИИ КОМПЛЕКСНЫХ КАДАСТРОВЫХ РАБОТ**

39:15:121034

наименование субъекта Российской Федерации, муниципального образования, населенного пункта, уникальные учетные номера
кадастровых кварталов, а также иные сведения, позволяющие определить местоположение территории, на которой выполняются
комплексные кадастровые работы

					Всего листов: 115	Лист 52
N п/п	Обозначение части (характерной точки) границы		Результат согласования (согласовано/ спорное)	Кадастровые номера или обозначения смежных земельных участков	Сведения о лице, представившем возражения	Реквизиты вступившего в законную силу судебного акта
	от т.	до т.				
1	2	3	4	5	6	7
843	369	370	Согласовано	39:15:121034:22		
			Согласовано	39:15:121034:28		
844	370	371	Согласовано	39:15:121034:22		
			Согласовано	39:15:121034:28		
845	371	372	Согласовано	39:15:121034:22		
			Согласовано	39:15:121034:28		
846	372	365	Согласовано	39:15:121034:22		
			Согласовано	39:15:121034:28		
847	366	367	Согласовано	39:15:121034:22		
848	367	368	Согласовано	39:15:121034:22		
849	368	369	Согласовано	39:15:121034:22		
850	374	375	Согласовано	39:15:121034:25		
			Согласовано	39:15:121034:28		
851	377	373	Согласовано	39:15:121034:25		
			Согласовано	39:15:121034:28		
852	373	374	Согласовано	39:15:121034:25		
853	375	376	Согласовано	39:15:121034:25		
854	376	377	Согласовано	39:15:121034:25		
855	378	379	Согласовано	39:15:121034:26		
			Согласовано	39:15:121034:28		
856	379	380	Согласовано	39:15:121034:26		
857	380	381	Согласовано	39:15:121034:26		
858	381	н776У(О)	Согласовано	39:15:121034:26		
859	н776У(О)	382	Согласовано	39:15:121034:26		
860	382	383	Согласовано	39:15:121034:26		
861	383	378	Согласовано	39:15:121034:26		

**АКТ
СОГЛАСОВАНИЯ МЕСТОПОЛОЖЕНИЯ ГРАНИЦ ЗЕМЕЛЬНЫХ УЧАСТКОВ
ПРИ ВЫПОЛНЕНИИ КОМПЛЕКСНЫХ КАДАСТРОВЫХ РАБОТ**

39:15:121034

наименование субъекта Российской Федерации, муниципального образования, населенного пункта, уникальные учетные номера
кадастровых кварталов, а также иные сведения, позволяющие определить местоположение территории, на которой выполняются
комплексные кадастровые работы

					Всего листов: 115	Лист 53
N п/п	Обозначение части (характерной точки) границы		Результат согласования (согласовано/ спорное)	Кадастровые номера или обозначения смежных земельных участков	Сведения о лице, представившем возражения	Реквизиты вступившего в законную силу судебного акта
	от т.	до т.				
1	2	3	4	5	6	7
862	384	385	Согласовано	39:15:121034:27		
			Согласовано	39:15:121034:39		
863	385	386	Согласовано	39:15:121034:27		
			Согласовано	39:15:121034:39		
864	386	н1065У	Согласовано	39:15:121034:27		
			Согласовано	39:15:121034:39		
865	н1065У	н1066У	Согласовано	39:15:121034:27		
			Согласовано	39:15:121034:39		
866	н1066У	н1067У	Согласовано	39:15:121034:27		
			Согласовано	39:15:121034:39		
867	н1067У	н1068У	Согласовано	39:15:121034:27		
			Согласовано	39:15:121034:39		
868	н1068У	387	Согласовано	39:15:121034:27		
			Согласовано	39:15:121034:39		
869	387	388	Согласовано	39:15:121034:27		
			Согласовано	39:15:121034:28		
870	398	399	Согласовано	39:15:121034:27		
			Согласовано	39:15:121034:28		
871	403	404	Согласовано	39:15:121034:27		
			Согласовано	39:15:121034:31		
872	404	405	Согласовано	39:15:121034:27		
			Согласовано	39:15:121034:31		
873	405	406	Согласовано	39:15:121034:27		
			Согласовано	39:15:121034:31		
874	406	407	Согласовано	39:15:121034:27		
			Согласовано	39:15:121034:31		

**АКТ
СОГЛАСОВАНИЯ МЕСТОПОЛОЖЕНИЯ ГРАНИЦ ЗЕМЕЛЬНЫХ УЧАСТКОВ
ПРИ ВЫПОЛНЕНИИ КОМПЛЕКСНЫХ КАДАСТРОВЫХ РАБОТ**

39:15:121034

наименование субъекта Российской Федерации, муниципального образования, населенного пункта, уникальные учетные номера
кадастровых кварталов, а также иные сведения, позволяющие определить местоположение территории, на которой выполняются
комплексные кадастровые работы

					Всего листов: 115	Лист 54
N п/п	Обозначение части (характерной точки) границы		Результат согласования (согласовано/ спорное)	Кадастровые номера или обозначения смежных земельных участков	Сведения о лице, представившем возражения	Реквизиты вступившего в законную силу судебного акта
	от т.	до т.				
1	2	3	4	5	6	7
875	388	389	Согласовано	39:15:121034:27		
876	389	390	Согласовано	39:15:121034:27		
877	390	391	Согласовано	39:15:121034:27		
878	391	392	Согласовано	39:15:121034:27		
879	392	393	Согласовано	39:15:121034:27		
880	393	394	Согласовано	39:15:121034:27		
881	394	395	Согласовано	39:15:121034:27		
882	395	396	Согласовано	39:15:121034:27		
883	396	397	Согласовано	39:15:121034:27		
884	397	н1069У	Согласовано	39:15:121034:27		
885	н1069У	398	Согласовано	39:15:121034:27		
886	399	400	Согласовано	39:15:121034:27		
887	400	401	Согласовано	39:15:121034:27		
888	401	402	Согласовано	39:15:121034:27		
889	402	403	Согласовано	39:15:121034:27		
890	407	408	Согласовано	39:15:121034:27		
891	408	384	Согласовано	39:15:121034:27		
892	362	409	Согласовано	39:15:121034:28		
			Согласовано	39:15:121034:29		
893	409	410	Согласовано	39:15:121034:28		
			Согласовано	39:15:121034:29		
894	324	426	Согласовано	39:15:121034:28		
			Согласовано	39:15:121034:3094		
895	426	427	Согласовано	39:15:121034:28		
			Согласовано	39:15:121034:3094		

**АКТ
СОГЛАСОВАНИЯ МЕСТОПОЛОЖЕНИЯ ГРАНИЦ ЗЕМЕЛЬНЫХ УЧАСТКОВ
ПРИ ВЫПОЛНЕНИИ КОМПЛЕКСНЫХ КАДАСТРОВЫХ РАБОТ**

39:15:121034

наименование субъекта Российской Федерации, муниципального образования, населенного пункта, уникальные учетные номера
кадастровых кварталов, а также иные сведения, позволяющие определить местоположение территории, на которой выполняются
комплексные кадастровые работы

					Всего листов: 115	Лист 55
N п/п	Обозначение части (характерной точки) границы		Результат согласования (согласовано/ спорное)	Кадастровые номера или обозначения смежных земельных участков	Сведения о лице, представившем возражения	Реквизиты вступившего в законную силу судебного акта
	от т.	до т.				
1	2	3	4	5	6	7
896	427	572	Согласовано	39:15:121034:28		
			Согласовано	39:15:121034:3094		
897	387	—	Согласовано	39:15:121034:28		
			Согласовано	39:15:121034:39		
898	353	363	Согласовано	39:15:121034:28		
899	410	411	Согласовано	39:15:121034:28		
900	411	412	Согласовано	39:15:121034:28		
901	412	413	Согласовано	39:15:121034:28		
902	413	414	Согласовано	39:15:121034:28		
903	414	415	Согласовано	39:15:121034:28		
904	415	416	Согласовано	39:15:121034:28		
905	416	366	Согласовано	39:15:121034:28		
906	369	417	Согласовано	39:15:121034:28		
907	417	418	Согласовано	39:15:121034:28		
908	418	375	Согласовано	39:15:121034:28		
909	374	419	Согласовано	39:15:121034:28		
910	419	420	Согласовано	39:15:121034:28		
911	420	421	Согласовано	39:15:121034:28		
912	421	422	Согласовано	39:15:121034:28		
913	422	423	Согласовано	39:15:121034:28		
914	423	424	Согласовано	39:15:121034:28		
915	424	373	Согласовано	39:15:121034:28		
916	377	425	Согласовано	39:15:121034:28		
917	425	379	Согласовано	39:15:121034:28		
918	378	327	Согласовано	39:15:121034:28		
919	572	428	Согласовано	39:15:121034:28		

**АКТ
СОГЛАСОВАНИЯ МЕСТОПОЛОЖЕНИЯ ГРАНИЦ ЗЕМЕЛЬНЫХ УЧАСТКОВ
ПРИ ВЫПОЛНЕНИИ КОМПЛЕКСНЫХ КАДАСТРОВЫХ РАБОТ**

39:15:121034

наименование субъекта Российской Федерации, муниципального образования, населенного пункта, уникальные учетные номера
кадастровых кварталов, а также иные сведения, позволяющие определить местоположение территории, на которой выполняются
комплексные кадастровые работы

					Всего листов: 115	Лист 56
N п/п	Обозначение части (характерной точки) границы		Результат согласования (согласовано/ спорное)	Кадастровые номера или обозначения смежных земельных участков	Сведения о лице, представившем возражения	Реквизиты вступившего в законную силу судебного акта
	от т.	до т.				
1	2	3	4	5	6	7
920	428	429	Согласовано	39:15:121034:28		
921	429	430	Согласовано	39:15:121034:28		
922	430	431	Согласовано	39:15:121034:28		
923	431	н1070У	Согласовано	39:15:121034:28		
924	н1070У	432	Согласовано	39:15:121034:28		
925	432	433	Согласовано	39:15:121034:28		
926	433	434	Согласовано	39:15:121034:28		
927	434	435	Согласовано	39:15:121034:28		
928	435	399	Согласовано	39:15:121034:28		
929	398	436	Согласовано	39:15:121034:28		
930	436	437	Согласовано	39:15:121034:28		
931	437	438	Согласовано	39:15:121034:28		
932	438	439	Согласовано	39:15:121034:28		
933	439	440	Согласовано	39:15:121034:28		
934	440	н1071У	Согласовано	39:15:121034:28		
935	н1071У	441	Согласовано	39:15:121034:28		
936	441	442	Согласовано	39:15:121034:28		
937	442	443	Согласовано	39:15:121034:28		
938	443	444	Согласовано	39:15:121034:28		
939	444	445	Согласовано	39:15:121034:28		
940	445	446	Согласовано	39:15:121034:28		
941	446	447	Согласовано	39:15:121034:28		
942	447	448	Согласовано	39:15:121034:28		
943	448	449	Согласовано	39:15:121034:28		
944	449	450	Согласовано	39:15:121034:28		
945	450	451	Согласовано	39:15:121034:28		

**АКТ
СОГЛАСОВАНИЯ МЕСТОПОЛОЖЕНИЯ ГРАНИЦ ЗЕМЕЛЬНЫХ УЧАСТКОВ
ПРИ ВЫПОЛНЕНИИ КОМПЛЕКСНЫХ КАДАСТРОВЫХ РАБОТ**

39:15:121034

наименование субъекта Российской Федерации, муниципального образования, населенного пункта, уникальные учетные номера
кадастровых кварталов, а также иные сведения, позволяющие определить местоположение территории, на которой выполняются
комплексные кадастровые работы

					Всего листов: 115	Лист 57
N п/п	Обозначение части (характерной точки) границы		Результат согласования (согласовано/ спорное)	Кадастровые номера или обозначения смежных земельных участков	Сведения о лице, представившем возражения	Реквизиты вступившего в законную силу судебного акта
	от т.	до т.				
1	2	3	4	5	6	7
946	451	452	Согласовано	39:15:121034:28		
947	452	388	Согласовано	39:15:121034:28		
948	387	453	Согласовано	39:15:121034:28		
949	453	454	Согласовано	39:15:121034:28		
950	454	н1072У	Согласовано	39:15:121034:28		
951	н1072У	359	Согласовано	39:15:121034:28		
952	364	455	Согласовано	39:15:121034:29		
953	455	456	Согласовано	39:15:121034:29		
954	456	457	Согласовано	39:15:121034:29		
955	457	410	Согласовано	39:15:121034:29		
956	459	460	Согласовано	39:15:121034:31		
			Согласовано	39:15:121034:2893		
957	460	461	Согласовано	39:15:121034:31		
			Согласовано	39:15:121034:2893		
958	н1073У	н1059У	Согласовано	39:15:121034:31		
			Согласовано	39:15:121034:3У47		
959	н1059У	н1058У	Согласовано	39:15:121034:31		
			Согласовано	39:15:121034:3У47		
960	н1058У	н1057У	Согласовано	39:15:121034:31		
			Согласовано	39:15:121034:3У47		
961	458	459	Согласовано	39:15:121034:31		
962	461	407	Согласовано	39:15:121034:31		
963	403	462	Согласовано	39:15:121034:31		
964	462	463	Согласовано	39:15:121034:31		
965	463	464	Согласовано	39:15:121034:31		
966	464	465	Согласовано	39:15:121034:31		

**АКТ
СОГЛАСОВАНИЯ МЕСТОПОЛОЖЕНИЯ ГРАНИЦ ЗЕМЕЛЬНЫХ УЧАСТКОВ
ПРИ ВЫПОЛНЕНИИ КОМПЛЕКСНЫХ КАДАСТРОВЫХ РАБОТ**

39:15:121034

наименование субъекта Российской Федерации, муниципального образования, населенного пункта, уникальные учетные номера
кадастровых кварталов, а также иные сведения, позволяющие определить местоположение территории, на которой выполняются
комплексные кадастровые работы

N п/п	Обозначение части (характерной точки) границы		Результат согласования (согласовано/ спорное)	Кадастровые номера или обозначения смежных земельных участков	Сведения о лице, представившем возражения	Реквизиты вступившего в законную силу судебного акта
	от т.	до т.				
1	2	3	4	5	6	7
967	465	466	Согласовано	39:15:121034:31		
968	466	467	Согласовано	39:15:121034:31		
969	467	н1073У	Согласовано	39:15:121034:31		
970	н1057У	468	Согласовано	39:15:121034:31		
971	468	469	Согласовано	39:15:121034:31		
972	469	470	Согласовано	39:15:121034:31		
973	470	458	Согласовано	39:15:121034:31		
974	472	624	Согласовано	39:15:121034:33		
			Согласовано	39:15:121034:3456		
975	н869У	627	Согласовано	39:15:121034:33		
			Согласовано	39:15:121034:3У44		
976	627	н1077У	Согласовано	39:15:121034:33		
			Согласовано	39:15:121034:3458		
977	н1077У	576	Согласовано	39:15:121034:33		
			Согласовано	39:15:121034:3344		
978	576	577	Согласовано	39:15:121034:33		
			Согласовано	39:15:121034:3310		
979	577	473	Согласовано	39:15:121034:33		
			Согласовано	39:15:121034:3У43		
980	н868У	—	Согласовано	39:15:121034:33		
			Согласовано	39:15:121034:3У39		
981	н867У	—	Согласовано	39:15:121034:33		
			Согласовано	39:15:121034:3У42		
982	н866У	474	Согласовано	39:15:121034:33		
			Согласовано	39:15:121034:3У38		

**АКТ
СОГЛАСОВАНИЯ МЕСТОПОЛОЖЕНИЯ ГРАНИЦ ЗЕМЕЛЬНЫХ УЧАСТКОВ
ПРИ ВЫПОЛНЕНИИ КОМПЛЕКСНЫХ КАДАСТРОВЫХ РАБОТ**

39:15:121034

наименование субъекта Российской Федерации, муниципального образования, населенного пункта, уникальные учетные номера
кадастровых кварталов, а также иные сведения, позволяющие определить местоположение территории, на которой выполняются
комплексные кадастровые работы

					Всего листов: 115	Лист 59
N п/п	Обозначение части (характерной точки) границы		Результат согласования (согласовано/ спорное)	Кадастровые номера или обозначения смежных земельных участков	Сведения о лице, представившем возражения	Реквизиты вступившего в законную силу судебного акта
	от т.	до т.				
1	2	3	4	5	6	7
983	474	475	Согласовано	39:15:121034:33		
			Согласовано	39:15:121034:3У38		
984	161	н865У	Согласовано	39:15:121034:33		
			Согласовано	39:15:121034:3У35		
985	н732У(О)	н731У(О)	Согласовано	39:15:121034:33		
			Согласовано	39:15:121034:3У34		
986	н860У	—	Согласовано	39:15:121034:33		
			Согласовано	39:15:121034:3У33		
987	257	—	Согласовано	39:15:121034:33		
			Согласовано	39:15:121034:3У33		
988	н641У(О)	—	Согласовано	39:15:121034:33		
			Согласовано	39:15:121034:3У25		
989	н855У	—	Согласовано	39:15:121034:33		
			Согласовано	39:15:121034:3У29		
990	н757У(О)	н756У(О)	Согласовано	39:15:121034:33		
			Согласовано	39:15:121034:3У28		
991	н843У	589	Согласовано	39:15:121034:33		
			Согласовано	39:15:121034:3У27		
992	589	—	Согласовано	39:15:121034:33		
			Согласовано	39:15:121034:3346		
993	471	472	Согласовано	39:15:121034:33		
994	624	н1074У	Согласовано	39:15:121034:33		
995	н1074У	н1075У	Согласовано	39:15:121034:33		
996	н1075У	н1076У	Согласовано	39:15:121034:33		
997	н1076У	н869У	Согласовано	39:15:121034:33		
998	473	н868У	Согласовано	39:15:121034:33		

**АКТ
СОГЛАСОВАНИЯ МЕСТОПОЛОЖЕНИЯ ГРАНИЦ ЗЕМЕЛЬНЫХ УЧАСТКОВ
ПРИ ВЫПОЛНЕНИИ КОМПЛЕКСНЫХ КАДАСТРОВЫХ РАБОТ**

39:15:121034

наименование субъекта Российской Федерации, муниципального образования, населенного пункта, уникальные учетные номера
кадастровых кварталов, а также иные сведения, позволяющие определить местоположение территории, на которой выполняются
комплексные кадастровые работы

					Всего листов: 115	Лист 60
N п/п	Обозначение части (характерной точки) границы		Результат согласования (согласовано/ спорное)	Кадастровые номера или обозначения смежных земельных участков	Сведения о лице, представившем возражения	Реквизиты вступившего в законную силу судебного акта
	от т.	до т.				
1	2	3	4	5	6	7
999	н868У	н867У	Согласовано	39:15:121034:33		
1000	н867У	н1078У	Согласовано	39:15:121034:33		
1001	н1078У	н866У	Согласовано	39:15:121034:33		
1002	475	161	Согласовано	39:15:121034:33		
1003	н865У	476	Согласовано	39:15:121034:33		
1004	476	н1079У	Согласовано	39:15:121034:33		
1005	н1079У	н732У(О)	Согласовано	39:15:121034:33		
1006	н731У(О)	н1080У	Согласовано	39:15:121034:33		
1007	н1080У	н1081У	Согласовано	39:15:121034:33		
1008	н1081У	н860У	Согласовано	39:15:121034:33		
1009	н860У	н859У	Согласовано	39:15:121034:33		
1010	н859У	н858У	Согласовано	39:15:121034:33		
1011	н858У	257	Согласовано	39:15:121034:33		
1012	257	н636У(О)	Согласовано	39:15:121034:33		
1013	н636У(О)	н635У(О)	Согласовано	39:15:121034:33		
1014	н635У(О)	н1082У	Согласовано	39:15:121034:33		
1015	н1082У	н641У(О)	Согласовано	39:15:121034:33		
1016	н641У(О)	477	Согласовано	39:15:121034:33		
1017	477	н855У	Согласовано	39:15:121034:33		
1018	н855У	478	Согласовано	39:15:121034:33		
1019	478	479	Согласовано	39:15:121034:33		
1020	479	н616У(О)	Согласовано	39:15:121034:33		
1021	н616У(О)	н1083У	Согласовано	39:15:121034:33		
1022	н1083У	н1084У	Согласовано	39:15:121034:33		
1023	н1084У	н1085У	Согласовано	39:15:121034:33		
1024	н1085У	н1086У	Согласовано	39:15:121034:33		

**АКТ
СОГЛАСОВАНИЯ МЕСТОПОЛОЖЕНИЯ ГРАНИЦ ЗЕМЕЛЬНЫХ УЧАСТКОВ
ПРИ ВЫПОЛНЕНИИ КОМПЛЕКСНЫХ КАДАСТРОВЫХ РАБОТ**

39:15:121034

наименование субъекта Российской Федерации, муниципального образования, населенного пункта, уникальные учетные номера
кадастровых кварталов, а также иные сведения, позволяющие определить местоположение территории, на которой выполняются
комплексные кадастровые работы

					Всего листов: 115	Лист 61
N п/п	Обозначение части (характерной точки) границы		Результат согласования (согласовано/ спорное)	Кадастровые номера или обозначения смежных земельных участков	Сведения о лице, представившем возражения	Реквизиты вступившего в законную силу судебного акта
	от т.	до т.				
1	2	3	4	5	6	7
1025	н1086У	н757У(О)	Согласовано	39:15:121034:33		
1026	н756У(О)	н1087У	Согласовано	39:15:121034:33		
1027	н1087У	н843У	Согласовано	39:15:121034:33		
1028	589	н1088У	Согласовано	39:15:121034:33		
1029	н1088У	480	Согласовано	39:15:121034:33		
1030	480	471	Согласовано	39:15:121034:33		
1031	481	482	Согласовано	39:15:121034:35		
1032	482	483	Согласовано	39:15:121034:35		
1033	483	484	Согласовано	39:15:121034:35		
1034	484	485	Согласовано	39:15:121034:35		
1035	485	486	Согласовано	39:15:121034:35		
1036	486	487	Согласовано	39:15:121034:35		
1037	487	488	Согласовано	39:15:121034:35		
1038	488	489	Согласовано	39:15:121034:35		
1039	489	490	Согласовано	39:15:121034:35		
1040	490	491	Согласовано	39:15:121034:35		
1041	491	481	Согласовано	39:15:121034:35		
1042	496	497	Согласовано	39:15:121034:39		
			Согласовано	39:15:121034:2893		
1043	497	498	Согласовано	39:15:121034:39		
			Согласовано	39:15:121034:2893		
1044	499	500	Согласовано	39:15:121034:39		
			Согласовано	39:15:121034:2875		
1045	384	494	Согласовано	39:15:121034:39		
1046	494	495	Согласовано	39:15:121034:39		
1047	495	496	Согласовано	39:15:121034:39		

**АКТ
СОГЛАСОВАНИЯ МЕСТОПОЛОЖЕНИЯ ГРАНИЦ ЗЕМЕЛЬНЫХ УЧАСТКОВ
ПРИ ВЫПОЛНЕНИИ КОМПЛЕКСНЫХ КАДАСТРОВЫХ РАБОТ**

39:15:121034

наименование субъекта Российской Федерации, муниципального образования, населенного пункта, уникальные учетные номера
кадастровых кварталов, а также иные сведения, позволяющие определить местоположение территории, на которой выполняются
комплексные кадастровые работы

					Всего листов: 115	Лист 62
N п/п	Обозначение части (характерной точки) границы		Результат согласования (согласовано/ спорное)	Кадастровые номера или обозначения смежных земельных участков	Сведения о лице, представившем возражения	Реквизиты вступившего в законную силу судебного акта
	от т.	до т.				
1	2	3	4	5	6	7
1048	498	499	Согласовано	39:15:121034:39		
1049	500	387	Согласовано	39:15:121034:39		
1050	514	—	Согласовано	39:15:121034:1521		
			Согласовано	39:15:121034:2875		
1051	515	—	Согласовано	39:15:121034:1521		
			Согласовано	39:15:121034:2875		
1052	518	н620У(О)	Согласовано	39:15:121034:1521		
			Согласовано	39:15:121034:3У187		
1053	н620У(О)	н730У(О)	Согласовано	39:15:121034:1521		
			Согласовано	39:15:121034:3У186		
1054	н730У(О)	н705У(О)	Согласовано	39:15:121034:1521		
			Согласовано	39:15:121034:3У186		
1055	н705У(О)	н696У(О)	Согласовано	39:15:121034:1521		
			Согласовано	39:15:121034:3У185		
1056	н696У(О)	519	Согласовано	39:15:121034:1521		
			Согласовано	39:15:121034:3У184		
1057	519	—	Согласовано	39:15:121034:1521		
			Согласовано	39:15:121034:3У183		
1058	н892У	520	Согласовано	39:15:121034:1521		
			Согласовано	39:15:121034:3У176		
1059	520	н890У	Согласовано	39:15:121034:1521		
			Согласовано	39:15:121034:3У175		
1060	н890У	—	Согласовано	39:15:121034:1521		
			Согласовано	39:15:121034:3У177		
1061	523	н589У(О)	Согласовано	39:15:121034:1521		
			Согласовано	39:15:121034:3У173		

**АКТ
СОГЛАСОВАНИЯ МЕСТОПОЛОЖЕНИЯ ГРАНИЦ ЗЕМЕЛЬНЫХ УЧАСТКОВ
ПРИ ВЫПОЛНЕНИИ КОМПЛЕКСНЫХ КАДАСТРОВЫХ РАБОТ**

39:15:121034

наименование субъекта Российской Федерации, муниципального образования, населенного пункта, уникальные учетные номера
кадастровых кварталов, а также иные сведения, позволяющие определить местоположение территории, на которой выполняются
комплексные кадастровые работы

					Всего листов: 115	Лист 63
N п/п	Обозначение части (характерной точки) границы		Результат согласования (согласовано/ спорное)	Кадастровые номера или обозначения смежных земельных участков	Сведения о лице, представившем возражения	Реквизиты вступившего в законную силу судебного акта
	от т.	до т.				
1	2	3	4	5	6	7
1062	523	—	Согласовано	39:15:121034:1521		
			Согласовано	39:15:121034:3Y181		
1063	н589У(О)	524	Согласовано	39:15:121034:1521		
			Согласовано	39:15:121034:3Y172		
1064	524	н717У(О)	Согласовано	39:15:121034:1521		
			Согласовано	39:15:121034:3Y171		
1065	н717У(О)	н886У	Согласовано	39:15:121034:1521		
			Согласовано	39:15:121034:3Y180		
1066	н886У	н885У	Согласовано	39:15:121034:1521		
			Согласовано	39:15:121034:3Y179		
1067	н885У	—	Согласовано	39:15:121034:1521		
			Согласовано	39:15:121034:3Y170		
1068	526	527	Согласовано	39:15:121034:1521		
			Согласовано	39:15:121034:3Y168		
1069	528	—	Согласовано	39:15:121034:1521		
			Согласовано	39:15:121034:3Y167		
1070	н882У	н881У	Согласовано	39:15:121034:1521		
			Согласовано	39:15:121034:3Y166		
1071	н881У	н880У	Согласовано	39:15:121034:1521		
			Согласовано	39:15:121034:3Y166		
1072	н880У	н879У	Согласовано	39:15:121034:1521		
			Согласовано	39:15:121034:3Y166		
1073	501	502	Согласовано	39:15:121034:1521		
1074	502	503	Согласовано	39:15:121034:1521		
1075	503	504	Согласовано	39:15:121034:1521		
1076	504	505	Согласовано	39:15:121034:1521		

**АКТ
СОГЛАСОВАНИЯ МЕСТОПОЛОЖЕНИЯ ГРАНИЦ ЗЕМЕЛЬНЫХ УЧАСТКОВ
ПРИ ВЫПОЛНЕНИИ КОМПЛЕКСНЫХ КАДАСТРОВЫХ РАБОТ**

39:15:121034

наименование субъекта Российской Федерации, муниципального образования, населенного пункта, уникальные учетные номера
кадастровых кварталов, а также иные сведения, позволяющие определить местоположение территории, на которой выполняются
комплексные кадастровые работы

					Всего листов: 115	Лист 64
N п/п	Обозначение части (характерной точки) границы		Результат согласования (согласовано/ спорное)	Кадастровые номера или обозначения смежных земельных участков	Сведения о лице, представившем возражения	Реквизиты вступившего в законную силу судебного акта
	от т.	до т.				
1	2	3	4	5	6	7
1077	505	506	Согласовано	39:15:121034:1521		
1078	506	507	Согласовано	39:15:121034:1521		
1079	507	508	Согласовано	39:15:121034:1521		
1080	508	509	Согласовано	39:15:121034:1521		
1081	509	510	Согласовано	39:15:121034:1521		
1082	510	511	Согласовано	39:15:121034:1521		
1083	511	512	Согласовано	39:15:121034:1521		
1084	512	513	Согласовано	39:15:121034:1521		
1085	513	514	Согласовано	39:15:121034:1521		
1086	514	515	Согласовано	39:15:121034:1521		
1087	515	516	Согласовано	39:15:121034:1521		
1088	516	н896У	Согласовано	39:15:121034:1521		
1089	н896У	н622У(О)	Согласовано	39:15:121034:1521		
1090	н622У(О)	518	Согласовано	39:15:121034:1521		
1091	519	н895У	Согласовано	39:15:121034:1521		
1092	н895У	н894У	Согласовано	39:15:121034:1521		
1093	н894У	н892У	Согласовано	39:15:121034:1521		
1094	н890У	521	Согласовано	39:15:121034:1521		
1095	521	522	Согласовано	39:15:121034:1521		
1096	522	н887У	Согласовано	39:15:121034:1521		
1097	н887У	523	Согласовано	39:15:121034:1521		
1098	н885У	н718У(О)	Согласовано	39:15:121034:1521		
1099	н718У(О)	н722У(О)	Согласовано	39:15:121034:1521		
1100	н722У(О)	218	Согласовано	39:15:121034:1521		
1101	218	525	Согласовано	39:15:121034:1521		
1102	525	н884У	Согласовано	39:15:121034:1521		

**АКТ
СОГЛАСОВАНИЯ МЕСТОПОЛОЖЕНИЯ ГРАНИЦ ЗЕМЕЛЬНЫХ УЧАСТКОВ
ПРИ ВЫПОЛНЕНИИ КОМПЛЕКСНЫХ КАДАСТРОВЫХ РАБОТ**

39:15:121034

наименование субъекта Российской Федерации, муниципального образования, населенного пункта, уникальные учетные номера
кадастровых кварталов, а также иные сведения, позволяющие определить местоположение территории, на которой выполняются
комплексные кадастровые работы

					Всего листов: 115	Лист 65
N п/п	Обозначение части (характерной точки) границы		Результат согласования (согласовано/ спорное)	Кадастровые номера или обозначения смежных земельных участков	Сведения о лице, представившем возражения	Реквизиты вступившего в законную силу судебного акта
	от т.	до т.				
1	2	3	4	5	6	7
1103	н884У	526	Согласовано	39:15:121034:1521		
1104	527	528	Согласовано	39:15:121034:1521		
1105	528	н882У	Согласовано	39:15:121034:1521		
1106	н879У	529	Согласовано	39:15:121034:1521		
1107	529	501	Согласовано	39:15:121034:1521		
1108	533	н568У(О)	Согласовано	39:15:121034:1539		
			Согласовано	39:15:121034:1541		
1109	н568У(О)	н569У(О)	Согласовано	39:15:121034:1539		
			Согласовано	39:15:121034:1541		
1110	н569У(О)	535	Согласовано	39:15:121034:1539		
			Согласовано	39:15:121034:1541		
1111	532	533	Согласовано	39:15:121034:1539		
1112	535	530	Согласовано	39:15:121034:1539		
1113	533	536	Согласовано	39:15:121034:1541		
1114	538	535	Согласовано	39:15:121034:1541		
1115	540	н1089У	Согласовано	39:15:121034:1560		
			Согласовано	39:15:121034:1565		
1116	н1089У	331	Согласовано	39:15:121034:1560		
			Согласовано	39:15:121034:1565		
1117	539	540	Согласовано	39:15:121034:1560		
1118	540	541	Согласовано	39:15:121034:1565		
1119	541	332	Согласовано	39:15:121034:1565		
1120	563	569	Согласовано	39:15:121034:2875		
			Согласовано	39:15:121034:2893		
1121	569	564	Согласовано	39:15:121034:2875		
			Согласовано	39:15:121034:3У81		

**АКТ
СОГЛАСОВАНИЯ МЕСТОПОЛОЖЕНИЯ ГРАНИЦ ЗЕМЕЛЬНЫХ УЧАСТКОВ
ПРИ ВЫПОЛНЕНИИ КОМПЛЕКСНЫХ КАДАСТРОВЫХ РАБОТ**

39:15:121034

наименование субъекта Российской Федерации, муниципального образования, населенного пункта, уникальные учетные номера
кадастровых кварталов, а также иные сведения, позволяющие определить местоположение территории, на которой выполняются
комплексные кадастровые работы

					Всего листов: 115	Лист 66
N п/п	Обозначение части (характерной точки) границы		Результат согласования (согласовано/ спорное)	Кадастровые номера или обозначения смежных земельных участков	Сведения о лице, представившем возражения	Реквизиты вступившего в законную силу судебного акта
	от т.	до т.				
1	2	3	4	5	6	7
1122	566	—	Согласовано	39:15:121034:2875		
			Согласовано	39:15:121034:3У194		
1123	н915У	н914У	Согласовано	39:15:121034:2875		
			Согласовано	39:15:121034:3У83		
1124	н911У	—	Согласовано	39:15:121034:2875		
			Согласовано	39:15:121034:3У84		
1125	н908У	—	Согласовано	39:15:121034:2875		
			Согласовано	39:15:121034:3У86		
1126	н907У	—	Согласовано	39:15:121034:2875		
			Согласовано	39:15:121034:3У85		
1127	н903У	—	Согласовано	39:15:121034:2875		
			Согласовано	39:15:121034:3У88		
1128	н902У	—	Согласовано	39:15:121034:2875		
			Согласовано	39:15:121034:3У87		
1129	542	н1090У	Согласовано	39:15:121034:2875		
1130	н1090У	514	Согласовано	39:15:121034:2875		
1131	514	543	Согласовано	39:15:121034:2875		
1132	543	544	Согласовано	39:15:121034:2875		
1133	544	545	Согласовано	39:15:121034:2875		
1134	545	500	Согласовано	39:15:121034:2875		
1135	499	546	Согласовано	39:15:121034:2875		
1136	546	547	Согласовано	39:15:121034:2875		
1137	547	548	Согласовано	39:15:121034:2875		
1138	548	549	Согласовано	39:15:121034:2875		
1139	549	550	Согласовано	39:15:121034:2875		
1140	550	551	Согласовано	39:15:121034:2875		

**АКТ
СОГЛАСОВАНИЯ МЕСТОПОЛОЖЕНИЯ ГРАНИЦ ЗЕМЕЛЬНЫХ УЧАСТКОВ
ПРИ ВЫПОЛНЕНИИ КОМПЛЕКСНЫХ КАДАСТРОВЫХ РАБОТ**

39:15:121034

наименование субъекта Российской Федерации, муниципального образования, населенного пункта, уникальные учетные номера
кадастровых кварталов, а также иные сведения, позволяющие определить местоположение территории, на которой выполняются
комплексные кадастровые работы

					Всего листов: 115	Лист 67
N п/п	Обозначение части (характерной точки) границы		Результат согласования (согласовано/ спорное)	Кадастровые номера или обозначения смежных земельных участков	Сведения о лице, представившем возражения	Реквизиты вступившего в законную силу судебного акта
	от т.	до т.				
1	2	3	4	5	6	7
1141	551	552	Согласовано	39:15:121034:2875		
1142	552	553	Согласовано	39:15:121034:2875		
1143	553	554	Согласовано	39:15:121034:2875		
1144	554	555	Согласовано	39:15:121034:2875		
1145	555	556	Согласовано	39:15:121034:2875		
1146	556	557	Согласовано	39:15:121034:2875		
1147	557	558	Согласовано	39:15:121034:2875		
1148	558	559	Согласовано	39:15:121034:2875		
1149	559	560	Согласовано	39:15:121034:2875		
1150	560	561	Согласовано	39:15:121034:2875		
1151	561	562	Согласовано	39:15:121034:2875		
1152	562	563	Согласовано	39:15:121034:2875		
1153	564	565	Согласовано	39:15:121034:2875		
1154	565	566	Согласовано	39:15:121034:2875		
1155	566	н918У	Согласовано	39:15:121034:2875		
1156	н918У	н915У	Согласовано	39:15:121034:2875		
1157	н914У	н911У	Согласовано	39:15:121034:2875		
1158	н911У	н910У	Согласовано	39:15:121034:2875		
1159	н910У	н908У	Согласовано	39:15:121034:2875		
1160	н908У	н907У	Согласовано	39:15:121034:2875		
1161	н907У	н903У	Согласовано	39:15:121034:2875		
1162	н903У	н902У	Согласовано	39:15:121034:2875		
1163	н902У	н898У	Согласовано	39:15:121034:2875		
1164	н898У	542	Согласовано	39:15:121034:2875		
1165	567	606	Согласовано	39:15:121034:2893		
			Согласовано	39:15:121034:3У71		

**АКТ
СОГЛАСОВАНИЯ МЕСТОПОЛОЖЕНИЯ ГРАНИЦ ЗЕМЕЛЬНЫХ УЧАСТКОВ
ПРИ ВЫПОЛНЕНИИ КОМПЛЕКСНЫХ КАДАСТРОВЫХ РАБОТ**

39:15:121034

наименование субъекта Российской Федерации, муниципального образования, населенного пункта, уникальные учетные номера
кадастровых кварталов, а также иные сведения, позволяющие определить местоположение территории, на которой выполняются
комплексные кадастровые работы

					Всего листов: 115	Лист 68
N п/п	Обозначение части (характерной точки) границы		Результат согласования (согласовано/ спорное)	Кадастровые номера или обозначения смежных земельных участков	Сведения о лице, представившем возражения	Реквизиты вступившего в законную силу судебного акта
	от т.	до т.				
1	2	3	4	5	6	7
1166	606	605	Согласовано	39:15:121034:2893		
			Согласовано	39:15:121034:3392		
1167	605	н829У	Согласовано	39:15:121034:2893		
			Согласовано	39:15:121034:3У72		
1168	н828У	599	Согласовано	39:15:121034:2893		
			Согласовано	39:15:121034:3У73		
1169	599	598	Согласовано	39:15:121034:2893		
			Согласовано	39:15:121034:3358		
1170	598	255	Согласовано	39:15:121034:2893		
			Согласовано	39:15:121034:3У74		
1171	255	—	Согласовано	39:15:121034:2893		
			Согласовано	39:15:121034:3454		
1172	615	614	Согласовано	39:15:121034:2893		
			Согласовано	39:15:121034:3429		
1173	614	—	Согласовано	39:15:121034:2893		
			Согласовано	39:15:121034:3У75		
1174	18	—	Согласовано	39:15:121034:2893		
			Согласовано	39:15:121034:3У77		
1175	18	33	Согласовано	39:15:121034:2893		
			Согласовано	39:15:121034:3У78		
1176	33	—	Согласовано	39:15:121034:2893		
			Согласовано	39:15:121034:3У79		
1177	568	569	Согласовано	39:15:121034:2893		
			Согласовано	39:15:121034:3У81		
1178	н829У	н828У	Согласовано	39:15:121034:2893		
1179	255	615	Согласовано	39:15:121034:2893		

**АКТ
СОГЛАСОВАНИЯ МЕСТОПОЛОЖЕНИЯ ГРАНИЦ ЗЕМЕЛЬНЫХ УЧАСТКОВ
ПРИ ВЫПОЛНЕНИИ КОМПЛЕКСНЫХ КАДАСТРОВЫХ РАБОТ**

39:15:121034

наименование субъекта Российской Федерации, муниципального образования, населенного пункта, уникальные учетные номера
кадастровых кварталов, а также иные сведения, позволяющие определить местоположение территории, на которой выполняются
комплексные кадастровые работы

					Всего листов: 115	Лист 69
N п/п	Обозначение части (характерной точки) границы		Результат согласования (согласовано/ спорное)	Кадастровые номера или обозначения смежных земельных участков	Сведения о лице, представившем возражения	Реквизиты вступившего в законную силу судебного акта
	от т.	до т.				
1	2	3	4	5	6	7
1180	614	18	Согласовано	39:15:121034:2893		
1181	33	568	Согласовано	39:15:121034:2893		
1182	563	498	Согласовано	39:15:121034:2893		
1183	496	570	Согласовано	39:15:121034:2893		
1184	570	461	Согласовано	39:15:121034:2893		
1185	459	567	Согласовано	39:15:121034:2893		
1186	571	н1091У	Согласовано	39:15:121034:3094		
1187	н1091У	572	Согласовано	39:15:121034:3094		
1188	574	575	Согласовано	39:15:121034:3273		
			Согласовано	39:15:121034:3У59		
1189	573	184	Согласовано	39:15:121034:3273		
1190	184	183	Согласовано	39:15:121034:3273		
1191	183	237	Согласовано	39:15:121034:3273		
1192	237	574	Согласовано	39:15:121034:3273		
1193	575	573	Согласовано	39:15:121034:3273		
1194	235	—	Согласовано	39:15:121034:3306		
			Согласовано	39:15:121034:3341		
1195	234	235	Согласовано	39:15:121034:3306		
1196	235	232	Согласовано	39:15:121034:3306		
1197	232	233	Согласовано	39:15:121034:3306		
1198	233	234	Согласовано	39:15:121034:3306		
1199	576	159	Согласовано	39:15:121034:3310		
			Согласовано	39:15:121034:3344		
1200	159	158	Согласовано	39:15:121034:3310		
			Согласовано	39:15:121034:3344		

**АКТ
СОГЛАСОВАНИЯ МЕСТОПОЛОЖЕНИЯ ГРАНИЦ ЗЕМЕЛЬНЫХ УЧАСТКОВ
ПРИ ВЫПОЛНЕНИИ КОМПЛЕКСНЫХ КАДАСТРОВЫХ РАБОТ**

39:15:121034

наименование субъекта Российской Федерации, муниципального образования, населенного пункта, уникальные учетные номера
кадастровых кварталов, а также иные сведения, позволяющие определить местоположение территории, на которой выполняются
комплексные кадастровые работы

					Всего листов: 115	Лист 70
N п/п	Обозначение части (характерной точки) границы		Результат согласования (согласовано/ спорное)	Кадастровые номера или обозначения смежных земельных участков	Сведения о лице, представившем возражения	Реквизиты вступившего в законную силу судебного акта
	от т.	до т.				
1	2	3	4	5	6	7
1201	221	47	Согласовано	39:15:121034:3310		
			Согласовано	39:15:121034:3У43		
1202	47	577	Согласовано	39:15:121034:3310		
			Согласовано	39:15:121034:3У43		
1203	158	221	Согласовано	39:15:121034:3310		
1204	215	—	Согласовано	39:15:121034:3313		
			Согласовано	39:15:121034:3У103		
1205	214	—	Согласовано	39:15:121034:3313		
			Согласовано	39:15:121034:3341		
			Согласовано	39:15:121034:3У105		
1206	214	215	Согласовано	39:15:121034:3313		
			Согласовано	39:15:121034:3У104		
1207	215	212	Согласовано	39:15:121034:3313		
1208	212	213	Согласовано	39:15:121034:3313		
1209	213	214	Согласовано	39:15:121034:3313		
1210	89	90	Согласовано	39:15:121034:3319		
			Согласовано	39:15:121034:3У113		
1211	578	88	Согласовано	39:15:121034:3319		
			Согласовано	39:15:121034:3У112		
1212	88	89	Согласовано	39:15:121034:3319		
1213	90	578	Согласовано	39:15:121034:3319		
1214	146	—	Согласовано	39:15:121034:3322		
			Согласовано	39:15:121034:3У58		
1215	146	147	Согласовано	39:15:121034:3322		
1216	147	148	Согласовано	39:15:121034:3322		
1217	148	149	Согласовано	39:15:121034:3322		

**АКТ
СОГЛАСОВАНИЯ МЕСТОПОЛОЖЕНИЯ ГРАНИЦ ЗЕМЕЛЬНЫХ УЧАСТКОВ
ПРИ ВЫПОЛНЕНИИ КОМПЛЕКСНЫХ КАДАСТРОВЫХ РАБОТ**

39:15:121034

наименование субъекта Российской Федерации, муниципального образования, населенного пункта, уникальные учетные номера
кадастровых кварталов, а также иные сведения, позволяющие определить местоположение территории, на которой выполняются
комплексные кадастровые работы

N п/п	Обозначение части (характерной точки) границы		Результат согласования (согласовано/ спорное)	Кадастровые номера или обозначения смежных земельных участков	Сведения о лице, представившем возражения	Реквизиты вступившего в законную силу судебного акта
	от т.	до т.				
1	2	3	4	5	6	7
1218	149	146	Согласовано	39:15:121034:3322		
1219	28	29	Согласовано	39:15:121034:3328		
			Согласовано	39:15:121034:3У86		
1220	30	13	Согласовано	39:15:121034:3328		
			Согласовано	39:15:121034:3У84		
1221	12	—	Согласовано	39:15:121034:3328		
			Согласовано	39:15:121034:3У84		
1222	29	30	Согласовано	39:15:121034:3328		
1223	13	12	Согласовано	39:15:121034:3328		
1224	12	28	Согласовано	39:15:121034:3328		
1225	581	—	Согласовано	39:15:121034:3329		
			Согласовано	39:15:121034:3У51		
1226	579	580	Согласовано	39:15:121034:3329		
1227	580	581	Согласовано	39:15:121034:3329		
1228	581	н768У(О)	Согласовано	39:15:121034:3329		
1229	н768У(О)	н767У(О)	Согласовано	39:15:121034:3329		
1230	н767У(О)	н1061У	Согласовано	39:15:121034:3329		
1231	н1061У	582	Согласовано	39:15:121034:3329		
1232	582	579	Согласовано	39:15:121034:3329		
1233	585	214	Согласовано	39:15:121034:3341		
			Согласовано	39:15:121034:3У105		
1234	214	583	Согласовано	39:15:121034:3341		
1235	583	584	Согласовано	39:15:121034:3341		
1236	584	235	Согласовано	39:15:121034:3341		
1237	235	585	Согласовано	39:15:121034:3341		

**АКТ
СОГЛАСОВАНИЯ МЕСТОПОЛОЖЕНИЯ ГРАНИЦ ЗЕМЕЛЬНЫХ УЧАСТКОВ
ПРИ ВЫПОЛНЕНИИ КОМПЛЕКСНЫХ КАДАСТРОВЫХ РАБОТ**

39:15:121034

наименование субъекта Российской Федерации, муниципального образования, населенного пункта, уникальные учетные номера
кадастровых кварталов, а также иные сведения, позволяющие определить местоположение территории, на которой выполняются
комплексные кадастровые работы

					Всего листов: 115	Лист 72
N п/п	Обозначение части (характерной точки) границы		Результат согласования (согласовано/ спорное)	Кадастровые номера или обозначения смежных земельных участков	Сведения о лице, представившем возражения	Реквизиты вступившего в законную силу судебного акта
	от т.	до т.				
1	2	3	4	5	6	7
1238	38	39	Согласовано	39:15:121034:3342		
			Согласовано	39:15:121034:3468		
1239	39	39	Согласовано	39:15:121034:3342		
			Согласовано	39:15:121034:3468		
1240	39	586	Согласовано	39:15:121034:3342		
			Согласовано	39:15:121034:3468		
1241	37	38	Согласовано	39:15:121034:3342		
1242	586	58	Согласовано	39:15:121034:3342		
1243	58	37	Согласовано	39:15:121034:3342		
1244	587	156	Согласовано	39:15:121034:3344		
			Согласовано	39:15:121034:3458		
1245	156	145	Согласовано	39:15:121034:3344		
			Согласовано	39:15:121034:3458		
1246	145	157	Согласовано	39:15:121034:3344		
			Согласовано	39:15:121034:3458		
1247	157	158	Согласовано	39:15:121034:3344		
1248	589	590	Согласовано	39:15:121034:3346		
			Согласовано	39:15:121034:3У27		
1249	591	588	Согласовано	39:15:121034:3346		
			Согласовано	39:15:121034:3447		
1250	588	589	Согласовано	39:15:121034:3346		
1251	590	591	Согласовано	39:15:121034:3346		
1252	270	н774У(О)	Согласовано	39:15:121034:3350		
			Согласовано	39:15:121034:3360		
1253	н774У(О)	593	Согласовано	39:15:121034:3350		
			Согласовано	39:15:121034:3360		

**АКТ
СОГЛАСОВАНИЯ МЕСТОПОЛОЖЕНИЯ ГРАНИЦ ЗЕМЕЛЬНЫХ УЧАСТКОВ
ПРИ ВЫПОЛНЕНИИ КОМПЛЕКСНЫХ КАДАСТРОВЫХ РАБОТ**

39:15:121034

наименование субъекта Российской Федерации, муниципального образования, населенного пункта, уникальные учетные номера
кадастровых кварталов, а также иные сведения, позволяющие определить местоположение территории, на которой выполняются
комплексные кадастровые работы

					Всего листов: 115	Лист 73
N п/п	Обозначение части (характерной точки) границы		Результат согласования (согласовано/ спорное)	Кадастровые номера или обозначения смежных земельных участков	Сведения о лице, представившем возражения	Реквизиты вступившего в законную силу судебного акта
	от т.	до т.				
1	2	3	4	5	6	7
1254	594	119	Согласовано	39:15:121034:3350		
			Согласовано	39:15:121034:3381		
1255	119	592	Согласовано	39:15:121034:3350		
			Согласовано	39:15:121034:3381		
1256	592	270	Согласовано	39:15:121034:3350		
1257	593	594	Согласовано	39:15:121034:3350		
1258	208	н697У(О)	Согласовано	39:15:121034:3353		
			Согласовано	39:15:121034:3У184		
1259	н697У(О)	595	Согласовано	39:15:121034:3353		
			Согласовано	39:15:121034:3У185		
1260	н664У(О)	208	Согласовано	39:15:121034:3353		
			Согласовано	39:15:121034:3У161		
1261	595	596	Согласовано	39:15:121034:3353		
1262	596	211	Согласовано	39:15:121034:3353		
1263	211	н664У(О)	Согласовано	39:15:121034:3353		
1264	21	22	Согласовано	39:15:121034:3354		
			Согласовано	39:15:121034:3У67		
1265	22	22	Согласовано	39:15:121034:3354		
			Согласовано	39:15:121034:3У67		
1266	20	21	Согласовано	39:15:121034:3354		
1267	22	597	Согласовано	39:15:121034:3354		
1268	597	23	Согласовано	39:15:121034:3354		
1269	23	20	Согласовано	39:15:121034:3354		
1270	106	107	Согласовано	39:15:121034:3358		
			Согласовано	39:15:121034:3У74		

**АКТ
СОГЛАСОВАНИЯ МЕСТОПОЛОЖЕНИЯ ГРАНИЦ ЗЕМЕЛЬНЫХ УЧАСТКОВ
ПРИ ВЫПОЛНЕНИИ КОМПЛЕКСНЫХ КАДАСТРОВЫХ РАБОТ**

39:15:121034

наименование субъекта Российской Федерации, муниципального образования, населенного пункта, уникальные учетные номера
кадастровых кварталов, а также иные сведения, позволяющие определить местоположение территории, на которой выполняются
комплексные кадастровые работы

					Всего листов: 115	Лист 74
N п/п	Обозначение части (характерной точки) границы		Результат согласования (согласовано/ спорное)	Кадастровые номера или обозначения смежных земельных участков	Сведения о лице, представившем возражения	Реквизиты вступившего в законную силу судебного акта
	от т.	до т.				
1	2	3	4	5	6	7
1271	107	598	Согласовано	39:15:121034:3358		
			Согласовано	39:15:121034:3У74		
1272	599	105	Согласовано	39:15:121034:3358		
			Согласовано	39:15:121034:3У73		
1273	105	106	Согласовано	39:15:121034:3358		
1274	267	268	Согласовано	39:15:121034:3360		
			Согласовано	39:15:121034:3У48		
1275	600	—	Согласовано	39:15:121034:3360		
			Согласовано	39:15:121034:3У48		
1276	268	600	Согласовано	39:15:121034:3360		
1277	600	601	Согласовано	39:15:121034:3360		
1278	270	267	Согласовано	39:15:121034:3360		
1279	286	603	Согласовано	39:15:121034:3364		
			Согласовано	39:15:121034:3У97		
1280	603	602	Согласовано	39:15:121034:3364		
			Согласовано	39:15:121034:3У96		
1281	603	—	Согласовано	39:15:121034:3364		
			Согласовано	39:15:121034:3У98		
1282	602	285	Согласовано	39:15:121034:3364		
1283	285	286	Согласовано	39:15:121034:3364		
1284	263	—	Согласовано	39:15:121034:3365		
			Согласовано	39:15:121034:3У67		
1285	264	н684У(О)	Согласовано	39:15:121034:3365		
			Согласовано	39:15:121034:3У68		
1286	н684У(О)	265	Согласовано	39:15:121034:3365		
			Согласовано	39:15:121034:3У68		

**АКТ
СОГЛАСОВАНИЯ МЕСТОПОЛОЖЕНИЯ ГРАНИЦ ЗЕМЕЛЬНЫХ УЧАСТКОВ
ПРИ ВЫПОЛНЕНИИ КОМПЛЕКСНЫХ КАДАСТРОВЫХ РАБОТ**

39:15:121034

наименование субъекта Российской Федерации, муниципального образования, населенного пункта, уникальные учетные номера
кадастровых кварталов, а также иные сведения, позволяющие определить местоположение территории, на которой выполняются
комплексные кадастровые работы

					Всего листов: 115	Лист 75
N п/п	Обозначение части (характерной точки) границы		Результат согласования (согласовано/ спорное)	Кадастровые номера или обозначения смежных земельных участков	Сведения о лице, представившем возражения	Реквизиты вступившего в законную силу судебного акта
	от т.	до т.				
1	2	3	4	5	6	7
1287	266	—	Согласовано	39:15:121034:3365		
			Согласовано	39:15:121034:3У67		
1288	263	264	Согласовано	39:15:121034:3365		
1289	265	266	Согласовано	39:15:121034:3365		
1290	266	н703У(О)	Согласовано	39:15:121034:3365		
1291	н703У(О)	263	Согласовано	39:15:121034:3365		
1292	165	—	Согласовано	39:15:121034:3374		
			Согласовано	39:15:121034:3У114		
1293	167	164	Согласовано	39:15:121034:3374		
			Согласовано	39:15:121034:3476		
1294	164	165	Согласовано	39:15:121034:3374		
1295	165	166	Согласовано	39:15:121034:3374		
1296	166	167	Согласовано	39:15:121034:3374		
1297	н686У(О)	169	Согласовано	39:15:121034:3377		
			Согласовано	39:15:121034:3У120		
1298	168	н686У(О)	Согласовано	39:15:121034:3377		
1299	169	170	Согласовано	39:15:121034:3377		
1300	170	171	Согласовано	39:15:121034:3377		
1301	171	172	Согласовано	39:15:121034:3377		
1302	172	168	Согласовано	39:15:121034:3377		
1303	117	592	Согласовано	39:15:121034:3381		
1304	594	604	Согласовано	39:15:121034:3381		
1305	604	120	Согласовано	39:15:121034:3381		
1306	120	117	Согласовано	39:15:121034:3381		
1307	288	—	Согласовано	39:15:121034:3392		
			Согласовано	39:15:121034:3У71		

**АКТ
СОГЛАСОВАНИЯ МЕСТОПОЛОЖЕНИЯ ГРАНИЦ ЗЕМЕЛЬНЫХ УЧАСТКОВ
ПРИ ВЫПОЛНЕНИИ КОМПЛЕКСНЫХ КАДАСТРОВЫХ РАБОТ**

39:15:121034

наименование субъекта Российской Федерации, муниципального образования, населенного пункта, уникальные учетные номера
кадастровых кварталов, а также иные сведения, позволяющие определить местоположение территории, на которой выполняются
комплексные кадастровые работы

					Всего листов: 115	Лист 76
N п/п	Обозначение части (характерной точки) границы		Результат согласования (согласовано/ спорное)	Кадастровые номера или обозначения смежных земельных участков	Сведения о лице, представившем возражения	Реквизиты вступившего в законную силу судебного акта
	от т.	до т.				
1	2	3	4	5	6	7
1308	289	—	Согласовано	39:15:121034:3392		
			Согласовано	39:15:121034:3У72		
1309	605	—	Согласовано	39:15:121034:3392		
			Согласовано	39:15:121034:3У72		
1310	606	—	Согласовано	39:15:121034:3392		
			Согласовано	39:15:121034:3У71		
1311	288	289	Согласовано	39:15:121034:3392		
1312	289	290	Согласовано	39:15:121034:3392		
1313	290	290	Согласовано	39:15:121034:3392		
1314	290	605	Согласовано	39:15:121034:3392		
1315	606	291	Согласовано	39:15:121034:3392		
1316	291	288	Согласовано	39:15:121034:3392		
1317	175	—	Согласовано	39:15:121034:3404		
			Согласовано	39:15:121034:3У154		
1318	173	174	Согласовано	39:15:121034:3404		
1319	174	175	Согласовано	39:15:121034:3404		
1320	175	176	Согласовано	39:15:121034:3404		
1321	176	173	Согласовано	39:15:121034:3404		
1322	608	277	Согласовано	39:15:121034:3405		
			Согласовано	39:15:121034:3447		
1323	607	608	Согласовано	39:15:121034:3405		
1324	277	609	Согласовано	39:15:121034:3405		
1325	609	610	Согласовано	39:15:121034:3405		
1326	610	н1092У(О)	Согласовано	39:15:121034:3405		
1327	н1092У(О)	607	Согласовано	39:15:121034:3405		

**АКТ
СОГЛАСОВАНИЯ МЕСТОПОЛОЖЕНИЯ ГРАНИЦ ЗЕМЕЛЬНЫХ УЧАСТКОВ
ПРИ ВЫПОЛНЕНИИ КОМПЛЕКСНЫХ КАДАСТРОВЫХ РАБОТ**

39:15:121034

наименование субъекта Российской Федерации, муниципального образования, населенного пункта, уникальные учетные номера
кадастровых кварталов, а также иные сведения, позволяющие определить местоположение территории, на которой выполняются
комплексные кадастровые работы

					Всего листов: 115	Лист 77
N п/п	Обозначение части (характерной точки) границы		Результат согласования (согласовано/ спорное)	Кадастровые номера или обозначения смежных земельных участков	Сведения о лице, представившем возражения	Реквизиты вступившего в законную силу судебного акта
	от т.	до т.				
1	2	3	4	5	6	7
1328	612	613	Согласовано	39:15:121034:3429		
			Согласовано	39:15:121034:3У75		
1329	613	614	Согласовано	39:15:121034:3429		
			Согласовано	39:15:121034:3У75		
1330	616	611	Согласовано	39:15:121034:3429		
			Согласовано	39:15:121034:3454		
1331	611	612	Согласовано	39:15:121034:3429		
1332	615	616	Согласовано	39:15:121034:3429		
1333	618	—	Согласовано	39:15:121034:3431		
			Согласовано	39:15:121034:3470		
1334	619	141	Согласовано	39:15:121034:3431		
			Согласовано	39:15:121034:3470		
1335	141	135	Согласовано	39:15:121034:3431		
1336	135	617	Согласовано	39:15:121034:3431		
1337	617	618	Согласовано	39:15:121034:3431		
1338	618	619	Согласовано	39:15:121034:3431		
1339	293	202	Согласовано	39:15:121034:3444		
			Согласовано	39:15:121034:3У122		
1340	202	294	Согласовано	39:15:121034:3444		
1341	294	294	Согласовано	39:15:121034:3444		
1342	294	295	Согласовано	39:15:121034:3444		
1343	295	293	Согласовано	39:15:121034:3444		
1344	620	588	Согласовано	39:15:121034:3447		
1345	591	277	Согласовано	39:15:121034:3447		
1346	255	н766У(О)	Согласовано	39:15:121034:3454		
			Согласовано	39:15:121034:3У74		

**АКТ
СОГЛАСОВАНИЯ МЕСТОПОЛОЖЕНИЯ ГРАНИЦ ЗЕМЕЛЬНЫХ УЧАСТКОВ
ПРИ ВЫПОЛНЕНИИ КОМПЛЕКСНЫХ КАДАСТРОВЫХ РАБОТ**

39:15:121034

наименование субъекта Российской Федерации, муниципального образования, населенного пункта, уникальные учетные номера
кадастровых кварталов, а также иные сведения, позволяющие определить местоположение территории, на которой выполняются
комплексные кадастровые работы

					Всего листов: 115	Лист 78
N п/п	Обозначение части (характерной точки) границы		Результат согласования (согласовано/ спорное)	Кадастровые номера или обозначения смежных земельных участков	Сведения о лице, представившем возражения	Реквизиты вступившего в законную силу судебного акта
	от т.	до т.				
1	2	3	4	5	6	7
1347	н766У(О)	252	Согласовано	39:15:121034:3454		
			Согласовано	39:15:121034:3У74		
1348	252	253	Согласовано	39:15:121034:3454		
1349	616	254	Согласовано	39:15:121034:3454		
1350	254	255	Согласовано	39:15:121034:3454		
1351	121	621	Согласовано	39:15:121034:3456		
			Согласовано	39:15:121034:3У45		
1352	621	122	Согласовано	39:15:121034:3456		
			Согласовано	39:15:121034:3У45		
1353	122	622	Согласовано	39:15:121034:3456		
1354	622	623	Согласовано	39:15:121034:3456		
1355	623	624	Согласовано	39:15:121034:3456		
1356	472	121	Согласовано	39:15:121034:3456		
1357	84	85	Согласовано	39:15:121034:3457		
			Согласовано	39:15:121034:3У156		
1358	86	87	Согласовано	39:15:121034:3457		
			Согласовано	39:15:121034:3У120		
1359	625	84	Согласовано	39:15:121034:3457		
1360	85	86	Согласовано	39:15:121034:3457		
1361	87	626	Согласовано	39:15:121034:3457		
1362	626	625	Согласовано	39:15:121034:3457		
1363	627	142	Согласовано	39:15:121034:3458		
			Согласовано	39:15:121034:3У44		
1364	142	143	Согласовано	39:15:121034:3458		
			Согласовано	39:15:121034:3У44		
1365	143	157	Согласовано	39:15:121034:3458		

**АКТ
СОГЛАСОВАНИЯ МЕСТОПОЛОЖЕНИЯ ГРАНИЦ ЗЕМЕЛЬНЫХ УЧАСТКОВ
ПРИ ВЫПОЛНЕНИИ КОМПЛЕКСНЫХ КАДАСТРОВЫХ РАБОТ**

39:15:121034

наименование субъекта Российской Федерации, муниципального образования, населенного пункта, уникальные учетные номера
кадастровых кварталов, а также иные сведения, позволяющие определить местоположение территории, на которой выполняются
комплексные кадастровые работы

					Всего листов: 115	Лист 79
N п/п	Обозначение части (характерной точки) границы		Результат согласования (согласовано/ спорное)	Кадастровые номера или обозначения смежных земельных участков	Сведения о лице, представившем возражения	Реквизиты вступившего в законную силу судебного акта
	от т.	до т.				
1	2	3	4	5	6	7
1366	38	48	Согласовано	39:15:121034:3468		
1367	48	49	Согласовано	39:15:121034:3468		
1368	49	629	Согласовано	39:15:121034:3468		
1369	629	586	Согласовано	39:15:121034:3468		
1370	304	—	Согласовано	39:15:121034:3470		
			Согласовано	39:15:121034:3У54		
1371	631	—	Согласовано	39:15:121034:3470		
			Согласовано	39:15:121034:3У54		
1372	304	305	Согласовано	39:15:121034:3470		
1373	305	141	Согласовано	39:15:121034:3470		
1374	619	618	Согласовано	39:15:121034:3470		
1375	618	630	Согласовано	39:15:121034:3470		
1376	630	631	Согласовано	39:15:121034:3470		
1377	631	304	Согласовано	39:15:121034:3470		
1378	308	309	Согласовано	39:15:121034:3473		
1379	309	303	Согласовано	39:15:121034:3473		
1380	303	310	Согласовано	39:15:121034:3473		
1381	310	308	Согласовано	39:15:121034:3473		
1382	126	125	Согласовано	39:15:121034:3476		
			Согласовано	39:15:121034:3У113		
1383	125	164	Согласовано	39:15:121034:3476		
1384	167	126	Согласовано	39:15:121034:3476		
1385	639	н118У(О)	Согласовано	39:15:121034:3484		
			Согласовано	39:15:121034:3486		
1386	н118У(О)	н117У(О)	Согласовано	39:15:121034:3484		
			Согласовано	39:15:121034:3486		

**АКТ
СОГЛАСОВАНИЯ МЕСТОПОЛОЖЕНИЯ ГРАНИЦ ЗЕМЕЛЬНЫХ УЧАСТКОВ
ПРИ ВЫПОЛНЕНИИ КОМПЛЕКСНЫХ КАДАСТРОВЫХ РАБОТ**

39:15:121034

наименование субъекта Российской Федерации, муниципального образования, населенного пункта, уникальные учетные номера
кадастровых кварталов, а также иные сведения, позволяющие определить местоположение территории, на которой выполняются
комплексные кадастровые работы

N п/п	Обозначение части (характерной точки) границы		Результат согласования (согласовано/ спорное)	Кадастровые номера или обозначения смежных земельных участков	Сведения о лице, представившем возражения	Реквизиты вступившего в законную силу судебного акта
	от т.	до т.				
1	2	3	4	5	6	7
1387	н117У(О)	640	Согласовано	39:15:121034:3484		
			Согласовано	39:15:121034:3486		
1388	640	641	Согласовано	39:15:121034:3484		
			Согласовано	39:15:121034:3486		
1389	641	642	Согласовано	39:15:121034:3484		
			Согласовано	39:15:121034:3486		
1390	642	632	Согласовано	39:15:121034:3484		
			Согласовано	39:15:121034:3486		
1391	636	637	Согласовано	39:15:121034:3484		
1392	637	638	Согласовано	39:15:121034:3484		
1393	638	639	Согласовано	39:15:121034:3484		
1394	651	643	Согласовано	39:15:121034:3486		
			Согласовано	39:15:121034:3495		
1395	643	644	Согласовано	39:15:121034:3486		
1396	639	645	Согласовано	39:15:121034:3486		
1397	645	646	Согласовано	39:15:121034:3486		
1398	646	647	Согласовано	39:15:121034:3486		
1399	647	648	Согласовано	39:15:121034:3486		
1400	648	649	Согласовано	39:15:121034:3486		
1401	649	650	Согласовано	39:15:121034:3486		
1402	650	651	Согласовано	39:15:121034:3486		
1403	653	654	Согласовано	39:15:121034:3489		
			Согласовано	39:15:121034:3495		
1404	654	655	Согласовано	39:15:121034:3489		
			Согласовано	39:15:121034:3495		

**АКТ
СОГЛАСОВАНИЯ МЕСТОПОЛОЖЕНИЯ ГРАНИЦ ЗЕМЕЛЬНЫХ УЧАСТКОВ
ПРИ ВЫПОЛНЕНИИ КОМПЛЕКСНЫХ КАДАСТРОВЫХ РАБОТ**

39:15:121034

наименование субъекта Российской Федерации, муниципального образования, населенного пункта, уникальные учетные номера
кадастровых кварталов, а также иные сведения, позволяющие определить местоположение территории, на которой выполняются
комплексные кадастровые работы

					Всего листов: 115	Лист 81
N п/п	Обозначение части (характерной точки) границы		Результат согласования (согласовано/ спорное)	Кадастровые номера или обозначения смежных земельных участков	Сведения о лице, представившем возражения	Реквизиты вступившего в законную силу судебного акта
	от т.	до т.				
1	2	3	4	5	6	7
1405	655	656	Согласовано	39:15:121034:3489		
			Согласовано	39:15:121034:3495		
1406	656	н416У(О)	Согласовано	39:15:121034:3489		
			Согласовано	39:15:121034:3495		
1407	н416У(О)	н417У(О)	Согласовано	39:15:121034:3489		
			Согласовано	39:15:121034:3495		
1408	н417У(О)	657	Согласовано	39:15:121034:3489		
			Согласовано	39:15:121034:3495		
1409	657	659	Согласовано	39:15:121034:3489		
1410	659	660	Согласовано	39:15:121034:3489		
1411	660	661	Согласовано	39:15:121034:3489		
1412	664	665	Согласовано	39:15:121034:3495		
1413	665	643	Согласовано	39:15:121034:3495		
1414	651	666	Согласовано	39:15:121034:3495		
1415	666	657	Согласовано	39:15:121034:3495		
1416	334	674	Согласовано	39:15:121034:1460		
1417	674	675	Согласовано	39:15:121034:1460		
1418	675	676	Согласовано	39:15:121034:1460		
1419	676	677	Согласовано	39:15:121034:1460		
1420	677	678	Согласовано	39:15:121034:1460		
1421	678	679	Согласовано	39:15:121034:1460		
1422	679	680	Согласовано	39:15:121034:1460		
1423	680	681	Согласовано	39:15:121034:1460		
1424	681	682	Согласовано	39:15:121034:1460		
1425	682	683	Согласовано	39:15:121034:1460		
1426	683	684	Согласовано	39:15:121034:1460		

**АКТ
СОГЛАСОВАНИЯ МЕСТОПОЛОЖЕНИЯ ГРАНИЦ ЗЕМЕЛЬНЫХ УЧАСТКОВ
ПРИ ВЫПОЛНЕНИИ КОМПЛЕКСНЫХ КАДАСТРОВЫХ РАБОТ**

39:15:121034

наименование субъекта Российской Федерации, муниципального образования, населенного пункта, уникальные учетные номера
кадастровых кварталов, а также иные сведения, позволяющие определить местоположение территории, на которой выполняются
комплексные кадастровые работы

					Всего листов: 115	Лист 82
N п/п	Обозначение части (характерной точки) границы		Результат согласования (согласовано/ спорное)	Кадастровые номера или обозначения смежных земельных участков	Сведения о лице, представившем возражения	Реквизиты вступившего в законную силу судебного акта
	от т.	до т.				
1	2	3	4	5	6	7
1427	684	685	Согласовано	39:15:121034:1460		
1428	685	686	Согласовано	39:15:121034:1460		
1429	686	687	Согласовано	39:15:121034:1460		
1430	687	688	Согласовано	39:15:121034:1460		
1431	688	689	Согласовано	39:15:121034:1460		
1432	695	696	Согласовано	39:15:121034:3488		
1433	696	697	Согласовано	39:15:121034:3488		
1434	697	698	Согласовано	39:15:121034:3488		
1435	698	699	Согласовано	39:15:121034:3488		
1436	699	700	Согласовано	39:15:121034:3488		
1437	700	701	Согласовано	39:15:121034:3488		
1438	701	702	Согласовано	39:15:121034:3488		
1439	703	695	Согласовано	39:15:121034:3488		
1440	н643У(О)	н644У(О)	Согласовано	39:15:121034:3У25		
			Согласовано	39:15:121034:3У32		
1441	н644У(О)	н641У(О)	Согласовано	39:15:121034:3У25		
1442	н641У(О)	н642У(О)	Согласовано	39:15:121034:3У25		
1443	н642У(О)	н643У(О)	Согласовано	39:15:121034:3У25		
1444	н736У(О)	н738У(О)	Согласовано	39:15:121034:3У26		
1445	н738У(О)	н924У	Согласовано	39:15:121034:3У26		
1446	н924У	н741У(О)	Согласовано	39:15:121034:3У26		
1447	н741У(О)	н736У(О)	Согласовано	39:15:121034:3У26		
1448	н843У	н844У	Согласовано	39:15:121034:3У27		
1449	н844У	590	Согласовано	39:15:121034:3У27		
1450	н757У(О)	н758У(О)	Согласовано	39:15:121034:3У28		
1451	н758У(О)	н759У(О)	Согласовано	39:15:121034:3У28		

**АКТ
СОГЛАСОВАНИЯ МЕСТОПОЛОЖЕНИЯ ГРАНИЦ ЗЕМЕЛЬНЫХ УЧАСТКОВ
ПРИ ВЫПОЛНЕНИИ КОМПЛЕКСНЫХ КАДАСТРОВЫХ РАБОТ**

39:15:121034

наименование субъекта Российской Федерации, муниципального образования, населенного пункта, уникальные учетные номера
кадастровых кварталов, а также иные сведения, позволяющие определить местоположение территории, на которой выполняются
комплексные кадастровые работы

					Всего листов: 115	Лист 83
N п/п	Обозначение части (характерной точки) границы		Результат согласования (согласовано/ спорное)	Кадастровые номера или обозначения смежных земельных участков	Сведения о лице, представившем возражения	Реквизиты вступившего в законную силу судебного акта
	от т.	до т.				
1	2	3	4	5	6	7
1452	н759У(О)	н755У(О)	Согласовано	39:15:121034:3У28		
1453	н755У(О)	н756У(О)	Согласовано	39:15:121034:3У28		
1454	н1174У	н1175У	Согласовано	39:15:121034:3У29		
			Согласовано	39:15:121034:3У30		
1455	н855У	н1174У	Согласовано	39:15:121034:3У29		
1456	н1175У	н854У	Согласовано	39:15:121034:3У29		
1457	н854У	н855У	Согласовано	39:15:121034:3У29		
1458	н1176У	н1177У	Согласовано	39:15:121034:3У30		
			Согласовано	39:15:121034:3У31		
1459	н1174У	н1176У	Согласовано	39:15:121034:3У30		
1460	н1177У	н1175У	Согласовано	39:15:121034:3У30		
1461	н1178У	н1179У	Согласовано	39:15:121034:3У31		
			Согласовано	39:15:121034:3У32		
1462	н1176У	н1178У	Согласовано	39:15:121034:3У31		
1463	н1179У	н1177У	Согласовано	39:15:121034:3У31		
1464	н1178У	н644У(О)	Согласовано	39:15:121034:3У32		
1465	н643У(О)	н1179У	Согласовано	39:15:121034:3У32		
1466	257	н860У	Согласовано	39:15:121034:3У33		
1467	н860У	н861У	Согласовано	39:15:121034:3У33		
1468	н861У	258	Согласовано	39:15:121034:3У33		
1469	258	257	Согласовано	39:15:121034:3У33		
1470	н732У(О)	н733У(О)	Согласовано	39:15:121034:3У34		
1471	н733У(О)	н734У(О)	Согласовано	39:15:121034:3У34		
1472	н734У(О)	н731У(О)	Согласовано	39:15:121034:3У34		
1473	161	160	Согласовано	39:15:121034:3У35		
1474	160	н864У	Согласовано	39:15:121034:3У35		

**АКТ
СОГЛАСОВАНИЯ МЕСТОПОЛОЖЕНИЯ ГРАНИЦ ЗЕМЕЛЬНЫХ УЧАСТКОВ
ПРИ ВЫПОЛНЕНИИ КОМПЛЕКСНЫХ КАДАСТРОВЫХ РАБОТ**

39:15:121034

наименование субъекта Российской Федерации, муниципального образования, населенного пункта, уникальные учетные номера
кадастровых кварталов, а также иные сведения, позволяющие определить местоположение территории, на которой выполняются
комплексные кадастровые работы

					Всего листов: 115	Лист 84
N п/п	Обозначение части (характерной точки) границы		Результат согласования (согласовано/ спорное)	Кадастровые номера или обозначения смежных земельных участков	Сведения о лице, представившем возражения	Реквизиты вступившего в законную силу судебного акта
	от т.	до т.				
1	2	3	4	5	6	7
1475	н864У	н865У	Согласовано	39:15:121034:3У35		
1476	н1180У	н665У(О)	Согласовано	39:15:121034:3У36		
			Согласовано	39:15:121034:3У37		
1477	н665У(О)	н666У(О)	Согласовано	39:15:121034:3У36		
			Согласовано	39:15:121034:3У37		
1478	н666У(О)	н667У(О)	Согласовано	39:15:121034:3У36		
1479	н667У(О)	163	Согласовано	39:15:121034:3У36		
1480	163	н1180У	Согласовано	39:15:121034:3У36		
1481	н1181У	н1182У	Согласовано	39:15:121034:3У37		
			Согласовано	39:15:121034:3У38		
1482	н1182У	н666У(О)	Согласовано	39:15:121034:3У37		
1483	н1180У	н1181У	Согласовано	39:15:121034:3У37		
1484	н866У	н781У(О)	Согласовано	39:15:121034:3У38		
1485	н781У(О)	н780У(О)	Согласовано	39:15:121034:3У38		
1486	н780У(О)	н1182У	Согласовано	39:15:121034:3У38		
1487	н1181У	162	Согласовано	39:15:121034:3У38		
1488	н1183У	н1184У	Согласовано	39:15:121034:3У39		
			Согласовано	39:15:121034:3У40		
1489	н868У	44	Согласовано	39:15:121034:3У39		
1490	44	43	Согласовано	39:15:121034:3У39		
1491	43	н1183У	Согласовано	39:15:121034:3У39		
1492	н1184У	н868У	Согласовано	39:15:121034:3У39		
1493	н1185У	н1186У	Согласовано	39:15:121034:3У40		
			Согласовано	39:15:121034:3У41		
1494	н1183У	н1185У	Согласовано	39:15:121034:3У40		
1495	н1186У	н1184У	Согласовано	39:15:121034:3У40		

**АКТ
СОГЛАСОВАНИЯ МЕСТОПОЛОЖЕНИЯ ГРАНИЦ ЗЕМЕЛЬНЫХ УЧАСТКОВ
ПРИ ВЫПОЛНЕНИИ КОМПЛЕКСНЫХ КАДАСТРОВЫХ РАБОТ**

39:15:121034

наименование субъекта Российской Федерации, муниципального образования, населенного пункта, уникальные учетные номера
кадастровых кварталов, а также иные сведения, позволяющие определить местоположение территории, на которой выполняются
комплексные кадастровые работы

					Всего листов: 115	Лист 85
N п/п	Обозначение части (характерной точки) границы		Результат согласования (согласовано/ спорное)	Кадастровые номера или обозначения смежных земельных участков	Сведения о лице, представившем возражения	Реквизиты вступившего в законную силу судебного акта
	от т.	до т.				
1	2	3	4	5	6	7
1496	н1187У	н1188У	Согласовано	39:15:121034:3У41		
			Согласовано	39:15:121034:3У42		
1497	н1185У	н1187У	Согласовано	39:15:121034:3У41		
1498	н1188У	н1186У	Согласовано	39:15:121034:3У41		
1499	н1187У	178	Согласовано	39:15:121034:3У42		
1500	178	177	Согласовано	39:15:121034:3У42		
1501	177	н867У	Согласовано	39:15:121034:3У42		
1502	н867У	н1188У	Согласовано	39:15:121034:3У42		
1503	45	46	Согласовано	39:15:121034:3У43		
1504	46	42	Согласовано	39:15:121034:3У43		
1505	42	41	Согласовано	39:15:121034:3У43		
1506	41	473	Согласовано	39:15:121034:3У43		
1507	221	45	Согласовано	39:15:121034:3У43		
1508	н869У	н633У(О)	Согласовано	39:15:121034:3У44		
1509	н633У(О)	н634У(О)	Согласовано	39:15:121034:3У44		
1510	н634У(О)	143	Согласовано	39:15:121034:3У44		
1511	н875У	н876У	Согласовано	39:15:121034:3У45		
1512	н876У	122	Согласовано	39:15:121034:3У45		
1513	121	н875У	Согласовано	39:15:121034:3У45		
1514	н1189У	н1190У	Согласовано	39:15:121034:3У46		
			Согласовано	39:15:121034:3У47		
1515	128	128	Согласовано	39:15:121034:3У46		
1516	128	127	Согласовано	39:15:121034:3У46		
1517	127	н1056У	Согласовано	39:15:121034:3У46		
1518	н1056У	н1189У	Согласовано	39:15:121034:3У46		
1519	н1190У	128	Согласовано	39:15:121034:3У46		

**АКТ
СОГЛАСОВАНИЯ МЕСТОПОЛОЖЕНИЯ ГРАНИЦ ЗЕМЕЛЬНЫХ УЧАСТКОВ
ПРИ ВЫПОЛНЕНИИ КОМПЛЕКСНЫХ КАДАСТРОВЫХ РАБОТ**

39:15:121034

наименование субъекта Российской Федерации, муниципального образования, населенного пункта, уникальные учетные номера
кадастровых кварталов, а также иные сведения, позволяющие определить местоположение территории, на которой выполняются
комплексные кадастровые работы

					Всего листов: 115	Лист 86
N п/п	Обозначение части (характерной точки) границы		Результат согласования (согласовано/ спорное)	Кадастровые номера или обозначения смежных земельных участков	Сведения о лице, представившем возражения	Реквизиты вступившего в законную силу судебного акта
	от т.	до т.				
1	2	3	4	5	6	7
1520	н1189У	н1057У	Согласовано	39:15:121034:3У47		
1521	н1073У	н1190У	Согласовано	39:15:121034:3У47		
1522	67	н1191У	Согласовано	39:15:121034:3У48		
			Согласовано	39:15:121034:3У192		
1523	68	67	Согласовано	39:15:121034:3У48		
1524	н1191У	600	Согласовано	39:15:121034:3У48		
1525	600	н1192У	Согласовано	39:15:121034:3У48		
1526	н1192У	268	Согласовано	39:15:121034:3У48		
1527	267	68	Согласовано	39:15:121034:3У48		
1528	н650У(О)	н651У(О)	Согласовано	39:15:121034:3У49		
			Согласовано	39:15:121034:3У50		
1529	н1193У	66	Согласовано	39:15:121034:3У49		
			Согласовано	39:15:121034:3У192		
1530	н651У(О)	н1193У	Согласовано	39:15:121034:3У49		
1531	66	65	Согласовано	39:15:121034:3У49		
1532	65	н650У(О)	Согласовано	39:15:121034:3У49		
1533	150	н1062У	Согласовано	39:15:121034:3У50		
1534	н1062У	н651У(О)	Согласовано	39:15:121034:3У50		
1535	н650У(О)	150	Согласовано	39:15:121034:3У50		
1536	103	103	Согласовано	39:15:121034:3У51		
			Согласовано	39:15:121034:3У52		
1537	103	102	Согласовано	39:15:121034:3У51		
			Согласовано	39:15:121034:3У52		
1538	582	581	Согласовано	39:15:121034:3У51		
1539	581	103	Согласовано	39:15:121034:3У51		
1540	102	582	Согласовано	39:15:121034:3У51		

**АКТ
СОГЛАСОВАНИЯ МЕСТОПОЛОЖЕНИЯ ГРАНИЦ ЗЕМЕЛЬНЫХ УЧАСТКОВ
ПРИ ВЫПОЛНЕНИИ КОМПЛЕКСНЫХ КАДАСТРОВЫХ РАБОТ**

39:15:121034

наименование субъекта Российской Федерации, муниципального образования, населенного пункта, уникальные учетные номера
кадастровых кварталов, а также иные сведения, позволяющие определить местоположение территории, на которой выполняются
комплексные кадастровые работы

					Всего листов: 115	Лист 87
N п/п	Обозначение части (характерной точки) границы		Результат согласования (согласовано/ спорное)	Кадастровые номера или обозначения смежных земельных участков	Сведения о лице, представившем возражения	Реквизиты вступившего в законную силу судебного акта
	от т.	до т.				
1	2	3	4	5	6	7
1541	103	104	Согласовано	39:15:121034:3У52		
1542	104	104	Согласовано	39:15:121034:3У52		
1543	104	101	Согласовано	39:15:121034:3У52		
1544	101	102	Согласовано	39:15:121034:3У52		
1545	н655У(О)	н654У(О)	Согласовано	39:15:121034:3У53		
			Согласовано	39:15:121034:3У54		
1546	н840У	н655У(О)	Согласовано	39:15:121034:3У53		
1547	н654У(О)	н837У	Согласовано	39:15:121034:3У53		
1548	н837У	н1194У	Согласовано	39:15:121034:3У53		
1549	н1194У	н1195У	Согласовано	39:15:121034:3У53		
1550	н1195У	н1196У	Согласовано	39:15:121034:3У53		
1551	н1196У	н840У	Согласовано	39:15:121034:3У53		
1552	н655У(О)	304	Согласовано	39:15:121034:3У54		
1553	304	307	Согласовано	39:15:121034:3У54		
1554	307	631	Согласовано	39:15:121034:3У54		
1555	631	н654У(О)	Согласовано	39:15:121034:3У54		
1556	136	54	Согласовано	39:15:121034:3У55		
1557	54	57	Согласовано	39:15:121034:3У55		
1558	57	137	Согласовано	39:15:121034:3У55		
1559	137	136	Согласовано	39:15:121034:3У55		
1560	н673У(О)	181	Согласовано	39:15:121034:3У56		
			Согласовано	39:15:121034:3У57		
1561	181	н1197У	Согласовано	39:15:121034:3У56		
			Согласовано	39:15:121034:3У57		
1562	н1197У	56	Согласовано	39:15:121034:3У56		
1563	56	55	Согласовано	39:15:121034:3У56		

**АКТ
СОГЛАСОВАНИЯ МЕСТОПОЛОЖЕНИЯ ГРАНИЦ ЗЕМЕЛЬНЫХ УЧАСТКОВ
ПРИ ВЫПОЛНЕНИИ КОМПЛЕКСНЫХ КАДАСТРОВЫХ РАБОТ**

39:15:121034

наименование субъекта Российской Федерации, муниципального образования, населенного пункта, уникальные учетные номера
кадастровых кварталов, а также иные сведения, позволяющие определить местоположение территории, на которой выполняются
комплексные кадастровые работы

					Всего листов: 115	Лист 88
N п/п	Обозначение части (характерной точки) границы		Результат согласования (согласовано/ спорное)	Кадастровые номера или обозначения смежных земельных участков	Сведения о лице, представившем возражения	Реквизиты вступившего в законную силу судебного акта
	от т.	до т.				
1	2	3	4	5	6	7
1564	55	н673У(О)	Согласовано	39:15:121034:3У56		
1565	182	132	Согласовано	39:15:121034:3У57		
1566	132	131	Согласовано	39:15:121034:3У57		
1567	131	н1197У	Согласовано	39:15:121034:3У57		
1568	н673У(О)	182	Согласовано	39:15:121034:3У57		
1569	146	149	Согласовано	39:15:121034:3У58		
1570	149	251	Согласовано	39:15:121034:3У58		
1571	251	249	Согласовано	39:15:121034:3У58		
1572	249	146	Согласовано	39:15:121034:3У58		
1573	н760У(О)	н761У(О)	Согласовано	39:15:121034:3У59		
			Согласовано	39:15:121034:3У60		
1574	н761У(О)	575	Согласовано	39:15:121034:3У59		
1575	н762У(О)	н760У(О)	Согласовано	39:15:121034:3У59		
1576	н760У(О)	н834У	Согласовано	39:15:121034:3У60		
1577	н834У	80	Согласовано	39:15:121034:3У60		
1578	80	н761У(О)	Согласовано	39:15:121034:3У60		
1579	н600У(О)	н599У(О)	Согласовано	39:15:121034:3У61		
			Согласовано	39:15:121034:3У62		
1580	н763У(О)	н600У(О)	Согласовано	39:15:121034:3У61		
1581	н599У(О)	79	Согласовано	39:15:121034:3У61		
1582	79	79	Согласовано	39:15:121034:3У61		
1583	79	78	Согласовано	39:15:121034:3У61		
1584	78	н763У(О)	Согласовано	39:15:121034:3У61		
1585	н597У(О)	н598У(О)	Согласовано	39:15:121034:3У62		
			Согласовано	39:15:121034:3У63		
1586	н600У(О)	н597У(О)	Согласовано	39:15:121034:3У62		

**АКТ
СОГЛАСОВАНИЯ МЕСТОПОЛОЖЕНИЯ ГРАНИЦ ЗЕМЕЛЬНЫХ УЧАСТКОВ
ПРИ ВЫПОЛНЕНИИ КОМПЛЕКСНЫХ КАДАСТРОВЫХ РАБОТ**

39:15:121034

наименование субъекта Российской Федерации, муниципального образования, населенного пункта, уникальные учетные номера
кадастровых кварталов, а также иные сведения, позволяющие определить местоположение территории, на которой выполняются
комплексные кадастровые работы

					Всего листов: 115	Лист 89
N п/п	Обозначение части (характерной точки) границы		Результат согласования (согласовано/ спорное)	Кадастровые номера или обозначения смежных земельных участков	Сведения о лице, представившем возражения	Реквизиты вступившего в законную силу судебного акта
	от т.	до т.				
1	2	3	4	5	6	7
1587	н598У(О)	н599У(О)	Согласовано	39:15:121034:3У62		
1588	50	н639У(О)	Согласовано	39:15:121034:3У63		
			Согласовано	39:15:121034:3У191		
1589	н639У(О)	51	Согласовано	39:15:121034:3У63		
			Согласовано	39:15:121034:3У64		
1590	н597У(О)	53	Согласовано	39:15:121034:3У63		
1591	53	50	Согласовано	39:15:121034:3У63		
1592	51	н598У(О)	Согласовано	39:15:121034:3У63		
1593	н639У(О)	н1198У	Согласовано	39:15:121034:3У64		
			Согласовано	39:15:121034:3У191		
1594	н1198У	н1199У	Согласовано	39:15:121034:3У64		
1595	н1199У	51	Согласовано	39:15:121034:3У64		
1596	н1201У	н1202У	Согласовано	39:15:121034:3У65		
			Согласовано	39:15:121034:3У66		
1597	н1202У	н1203У	Согласовано	39:15:121034:3У65		
			Согласовано	39:15:121034:3У66		
1598	н1200У	н1201У	Согласовано	39:15:121034:3У65		
1599	н1203У	н832У	Согласовано	39:15:121034:3У65		
1600	н832У	н833У	Согласовано	39:15:121034:3У65		
1601	н833У	н1200У	Согласовано	39:15:121034:3У65		
1602	н1201У	н1204У	Согласовано	39:15:121034:3У66		
1603	н1204У	н1205У	Согласовано	39:15:121034:3У66		
1604	н1205У	н1206У	Согласовано	39:15:121034:3У66		
1605	н1206У	н1203У	Согласовано	39:15:121034:3У66		
1606	н702У(О)	263	Согласовано	39:15:121034:3У67		
1607	263	266	Согласовано	39:15:121034:3У67		

**АКТ
СОГЛАСОВАНИЯ МЕСТОПОЛОЖЕНИЯ ГРАНИЦ ЗЕМЕЛЬНЫХ УЧАСТКОВ
ПРИ ВЫПОЛНЕНИИ КОМПЛЕКСНЫХ КАДАСТРОВЫХ РАБОТ**

39:15:121034

наименование субъекта Российской Федерации, муниципального образования, населенного пункта, уникальные учетные номера
кадастровых кварталов, а также иные сведения, позволяющие определить местоположение территории, на которой выполняются
комплексные кадастровые работы

					Всего листов: 115	Лист 90
N п/п	Обозначение части (характерной точки) границы		Результат согласования (согласовано/ спорное)	Кадастровые номера или обозначения смежных земельных участков	Сведения о лице, представившем возражения	Реквизиты вступившего в законную силу судебного акта
	от т.	до т.				
1	2	3	4	5	6	7
1608	266	22	Согласовано	39:15:121034:3У67		
1609	21	н701У(О)	Согласовано	39:15:121034:3У67		
1610	н701У(О)	н702У(О)	Согласовано	39:15:121034:3У67		
1611	н594У(О)	—	Согласовано	39:15:121034:3У68		
			Согласовано	39:15:121034:3У193		
1612	н1207У	—	Согласовано	39:15:121034:3У68		
			Согласовано	39:15:121034:3У193		
1613	264	н683У(О)	Согласовано	39:15:121034:3У68		
1614	н683У(О)	н594У(О)	Согласовано	39:15:121034:3У68		
1615	н594У(О)	н1207У	Согласовано	39:15:121034:3У68		
1616	н1207У	265	Согласовано	39:15:121034:3У68		
1617	н591У(О)	—	Согласовано	39:15:121034:3У69		
			Согласовано	39:15:121034:3У193		
1618	н1208У	—	Согласовано	39:15:121034:3У69		
			Согласовано	39:15:121034:3У193		
1619	н591У(О)	н681У(О)	Согласовано	39:15:121034:3У69		
1620	н681У(О)	299	Согласовано	39:15:121034:3У69		
1621	299	н831У	Согласовано	39:15:121034:3У69		
1622	н831У	н1208У	Согласовано	39:15:121034:3У69		
1623	н1208У	н591У(О)	Согласовано	39:15:121034:3У69		
1624	н746У(О)	н1211У	Согласовано	39:15:121034:3У70		
			Согласовано	39:15:121034:3У71		
1625	34	н1209У	Согласовано	39:15:121034:3У70		
1626	н1209У	н1210У	Согласовано	39:15:121034:3У70		
1627	н1210У	н746У(О)	Согласовано	39:15:121034:3У70		
1628	н1211У	35	Согласовано	39:15:121034:3У70		

**АКТ
СОГЛАСОВАНИЯ МЕСТОПОЛОЖЕНИЯ ГРАНИЦ ЗЕМЕЛЬНЫХ УЧАСТКОВ
ПРИ ВЫПОЛНЕНИИ КОМПЛЕКСНЫХ КАДАСТРОВЫХ РАБОТ**

39:15:121034

наименование субъекта Российской Федерации, муниципального образования, населенного пункта, уникальные учетные номера
кадастровых кварталов, а также иные сведения, позволяющие определить местоположение территории, на которой выполняются
комплексные кадастровые работы

					Всего листов: 115	Лист 91
N п/п	Обозначение части (характерной точки) границы		Результат согласования (согласовано/ спорное)	Кадастровые номера или обозначения смежных земельных участков	Сведения о лице, представившем возражения	Реквизиты вступившего в законную силу судебного акта
	от т.	до т.				
1	2	3	4	5	6	7
1629	35	34	Согласовано	39:15:121034:3У70		
1630	н746У(О)	н743У(О)	Согласовано	39:15:121034:3У71		
1631	н743У(О)	288	Согласовано	39:15:121034:3У71		
1632	288	606	Согласовано	39:15:121034:3У71		
1633	567	н1211У	Согласовано	39:15:121034:3У71		
1634	н1212У	н1213У	Согласовано	39:15:121034:3У72		
1635	н1213У	92	Согласовано	39:15:121034:3У72		
1636	92	н829У	Согласовано	39:15:121034:3У72		
1637	605	289	Согласовано	39:15:121034:3У72		
1638	289	н1212У	Согласовано	39:15:121034:3У72		
1639	93	н647У(О)	Согласовано	39:15:121034:3У73		
1640	н647У(О)	н648У(О)	Согласовано	39:15:121034:3У73		
1641	н648У(О)	105	Согласовано	39:15:121034:3У73		
1642	н828У	93	Согласовано	39:15:121034:3У73		
1643	106	н764У(О)	Согласовано	39:15:121034:3У74		
1644	н764У(О)	н1214У	Согласовано	39:15:121034:3У74		
1645	н1214У	252	Согласовано	39:15:121034:3У74		
1646	н691У(О)	н1215У	Согласовано	39:15:121034:3У75		
			Согласовано	39:15:121034:3У76		
1647	н693У(О)	н694У(О)	Согласовано	39:15:121034:3У75		
1648	н694У(О)	н691У(О)	Согласовано	39:15:121034:3У75		
1649	н1215У	614	Согласовано	39:15:121034:3У75		
1650	н753У(О)	н1216У	Согласовано	39:15:121034:3У76		
			Согласовано	39:15:121034:3У77		
1651	н691У(О)	н753У(О)	Согласовано	39:15:121034:3У76		
1652	н1216У	н1215У	Согласовано	39:15:121034:3У76		

**АКТ
СОГЛАСОВАНИЯ МЕСТОПОЛОЖЕНИЯ ГРАНИЦ ЗЕМЕЛЬНЫХ УЧАСТКОВ
ПРИ ВЫПОЛНЕНИИ КОМПЛЕКСНЫХ КАДАСТРОВЫХ РАБОТ**

39:15:121034

наименование субъекта Российской Федерации, муниципального образования, населенного пункта, уникальные учетные номера
кадастровых кварталов, а также иные сведения, позволяющие определить местоположение территории, на которой выполняются
комплексные кадастровые работы

					Всего листов: 115	Лист 92
N п/п	Обозначение части (характерной точки) границы		Результат согласования (согласовано/ спорное)	Кадастровые номера или обозначения смежных земельных участков	Сведения о лице, представившем возражения	Реквизиты вступившего в законную силу судебного акта
	от т.	до т.				
1	2	3	4	5	6	7
1653	19	18	Согласовано	39:15:121034:3У77		
			Согласовано	39:15:121034:3У78		
1654	н753У(О)	н1217У	Согласовано	39:15:121034:3У77		
1655	н1217У	н1218У	Согласовано	39:15:121034:3У77		
1656	н1218У	19	Согласовано	39:15:121034:3У77		
1657	18	н1216У	Согласовано	39:15:121034:3У77		
1658	16	33	Согласовано	39:15:121034:3У78		
			Согласовано	39:15:121034:3У79		
1659	19	16	Согласовано	39:15:121034:3У78		
1660	31	н1219У	Согласовано	39:15:121034:3У79		
			Согласовано	39:15:121034:3У80		
1661	16	31	Согласовано	39:15:121034:3У79		
1662	н1219У	33	Согласовано	39:15:121034:3У79		
1663	н1221У	311	Согласовано	39:15:121034:3У80		
			Согласовано	39:15:121034:3У81		
1664	311	н1222У	Согласовано	39:15:121034:3У80		
			Согласовано	39:15:121034:3У81		
1665	31	н1220У	Согласовано	39:15:121034:3У80		
1666	н1220У	н1221У	Согласовано	39:15:121034:3У80		
1667	н1222У	н1219У	Согласовано	39:15:121034:3У80		
1668	73	72	Согласовано	39:15:121034:3У81		
1669	72	71	Согласовано	39:15:121034:3У81		
1670	71	н1223У	Согласовано	39:15:121034:3У81		
1671	н1223У	н1224У	Согласовано	39:15:121034:3У81		
1672	н1224У	564	Согласовано	39:15:121034:3У81		
1673	568	н1222У	Согласовано	39:15:121034:3У81		

**АКТ
СОГЛАСОВАНИЯ МЕСТОПОЛОЖЕНИЯ ГРАНИЦ ЗЕМЕЛЬНЫХ УЧАСТКОВ
ПРИ ВЫПОЛНЕНИИ КОМПЛЕКСНЫХ КАДАСТРОВЫХ РАБОТ**

39:15:121034

наименование субъекта Российской Федерации, муниципального образования, населенного пункта, уникальные учетные номера
кадастровых кварталов, а также иные сведения, позволяющие определить местоположение территории, на которой выполняются
комплексные кадастровые работы

					Всего листов: 115	Лист 93
N п/п	Обозначение части (характерной точки) границы		Результат согласования (согласовано/ спорное)	Кадастровые номера или обозначения смежных земельных участков	Сведения о лице, представившем возражения	Реквизиты вступившего в законную силу судебного акта
	от т.	до т.				
1	2	3	4	5	6	7
1674	н1221У	73	Согласовано	39:15:121034:3У81		
1675	н919У	271	Согласовано	39:15:121034:3У82		
			Согласовано	39:15:121034:3У194		
1676	248	н917У	Согласовано	39:15:121034:3У82		
1677	н917У	н919У	Согласовано	39:15:121034:3У82		
1678	271	248	Согласовано	39:15:121034:3У82		
1679	н1225У	н913У	Согласовано	39:15:121034:3У83		
1680	н913У	н914У	Согласовано	39:15:121034:3У83		
1681	н915У	н916У	Согласовано	39:15:121034:3У83		
1682	н916У	260	Согласовано	39:15:121034:3У83		
1683	260	н1225У	Согласовано	39:15:121034:3У83		
1684	12	30	Согласовано	39:15:121034:3У84		
1685	30	13	Согласовано	39:15:121034:3У84		
1686	30	н1226У	Согласовано	39:15:121034:3У84		
1687	н1226У	н911У	Согласовано	39:15:121034:3У84		
1688	н911У	н1227У	Согласовано	39:15:121034:3У84		
1689	н1227У	14	Согласовано	39:15:121034:3У84		
1690	14	81	Согласовано	39:15:121034:3У84		
1691	81	15	Согласовано	39:15:121034:3У84		
1692	15	12	Согласовано	39:15:121034:3У84		
1693	н1228У	н1229У	Согласовано	39:15:121034:3У85		
			Согласовано	39:15:121034:3У86		
1694	н1229У	225	Согласовано	39:15:121034:3У85		
			Согласовано	39:15:121034:3У86		
1695	222	223	Согласовано	39:15:121034:3У85		
1696	223	н907У	Согласовано	39:15:121034:3У85		

**АКТ
СОГЛАСОВАНИЯ МЕСТОПОЛОЖЕНИЯ ГРАНИЦ ЗЕМЕЛЬНЫХ УЧАСТКОВ
ПРИ ВЫПОЛНЕНИИ КОМПЛЕКСНЫХ КАДАСТРОВЫХ РАБОТ**

39:15:121034

наименование субъекта Российской Федерации, муниципального образования, населенного пункта, уникальные учетные номера
кадастровых кварталов, а также иные сведения, позволяющие определить местоположение территории, на которой выполняются
комплексные кадастровые работы

					Всего листов: 115	Лист 94
N п/п	Обозначение части (характерной точки) границы		Результат согласования (согласовано/ спорное)	Кадастровые номера или обозначения смежных земельных участков	Сведения о лице, представившем возражения	Реквизиты вступившего в законную силу судебного акта
	от т.	до т.				
1	2	3	4	5	6	7
1697	н907У	н1228У	Согласовано	39:15:121034:3У85		
1698	225	222	Согласовано	39:15:121034:3У85		
1699	н1228У	н908У	Согласовано	39:15:121034:3У86		
1700	н908У	н909У	Согласовано	39:15:121034:3У86		
1701	28	225	Согласовано	39:15:121034:3У86		
1702	н1231У	н1232У	Согласовано	39:15:121034:3У87		
			Согласовано	39:15:121034:3У88		
1703	н1232У	н1233У	Согласовано	39:15:121034:3У87		
			Согласовано	39:15:121034:3У88		
1704	280	279	Согласовано	39:15:121034:3У87		
1705	279	н1230У	Согласовано	39:15:121034:3У87		
1706	н1230У	н902У	Согласовано	39:15:121034:3У87		
1707	н902У	н1231У	Согласовано	39:15:121034:3У87		
1708	н1233У	280	Согласовано	39:15:121034:3У87		
1709	н1231У	н903У	Согласовано	39:15:121034:3У88		
1710	н903У	н1234У	Согласовано	39:15:121034:3У88		
1711	н1234У	н905У	Согласовано	39:15:121034:3У88		
1712	н905У	н906У	Согласовано	39:15:121034:3У88		
1713	н906У	н1233У	Согласовано	39:15:121034:3У88		
1714	н971У	н1235У	Согласовано	39:15:121034:3У89		
			Согласовано	39:15:121034:3У190		
1715	н1235У	н630У(О)	Согласовано	39:15:121034:3У89		
			Согласовано	39:15:121034:3У190		
1716	н630У(О)	н631У(О)	Согласовано	39:15:121034:3У89		
			Согласовано	39:15:121034:3У90		

**АКТ
СОГЛАСОВАНИЯ МЕСТОПОЛОЖЕНИЯ ГРАНИЦ ЗЕМЕЛЬНЫХ УЧАСТКОВ
ПРИ ВЫПОЛНЕНИИ КОМПЛЕКСНЫХ КАДАСТРОВЫХ РАБОТ**

39:15:121034

наименование субъекта Российской Федерации, муниципального образования, населенного пункта, уникальные учетные номера
кадастровых кварталов, а также иные сведения, позволяющие определить местоположение территории, на которой выполняются
комплексные кадастровые работы

					Всего листов: 115	Лист 95
N п/п	Обозначение части (характерной точки) границы		Результат согласования (согласовано/ спорное)	Кадастровые номера или обозначения смежных земельных участков	Сведения о лице, представившем возражения	Реквизиты вступившего в законную силу судебного акта
	от т.	до т.				
1	2	3	4	5	6	7
1717	н631У(О)	н632У(О)	Согласовано	39:15:121034:3У89		
			Согласовано	39:15:121034:3У95		
1718	н629У(О)	н971У	Согласовано	39:15:121034:3У89		
1719	н632У(О)	н629У(О)	Согласовано	39:15:121034:3У89		
1720	н630У(О)	н652У(О)	Согласовано	39:15:121034:3У90		
			Согласовано	39:15:121034:3У190		
1721	н653У(О)	н1236У	Согласовано	39:15:121034:3У90		
			Согласовано	39:15:121034:3У115		
1722	н1236У	н631У(О)	Согласовано	39:15:121034:3У90		
			Согласовано	39:15:121034:3У95		
1723	н652У(О)	н653У(О)	Согласовано	39:15:121034:3У90		
1724	н996У	н1240У	Согласовано	39:15:121034:3У91		
			Согласовано	39:15:121034:3У93		
1725	н1243У	н1244У	Согласовано	39:15:121034:3У91		
			Согласовано	39:15:121034:3У92		
1726	н1237У	н1238У	Согласовано	39:15:121034:3У91		
1727	н1238У	н1239У	Согласовано	39:15:121034:3У91		
1728	н1239У	н1002У	Согласовано	39:15:121034:3У91		
1729	н1002У	н993У	Согласовано	39:15:121034:3У91		
1730	н993У	н994У	Согласовано	39:15:121034:3У91		
1731	н994У	н996У	Согласовано	39:15:121034:3У91		
1732	н1240У	н1241У	Согласовано	39:15:121034:3У91		
1733	н1241У	н1242У	Согласовано	39:15:121034:3У91		
1734	н1242У	н1243У	Согласовано	39:15:121034:3У91		
1735	н1244У	н1237У	Согласовано	39:15:121034:3У91		
1736	н1243У	н1245У	Согласовано	39:15:121034:3У92		

**АКТ
СОГЛАСОВАНИЯ МЕСТОПОЛОЖЕНИЯ ГРАНИЦ ЗЕМЕЛЬНЫХ УЧАСТКОВ
ПРИ ВЫПОЛНЕНИИ КОМПЛЕКСНЫХ КАДАСТРОВЫХ РАБОТ**

39:15:121034

наименование субъекта Российской Федерации, муниципального образования, населенного пункта, уникальные учетные номера
кадастровых кварталов, а также иные сведения, позволяющие определить местоположение территории, на которой выполняются
комплексные кадастровые работы

					Всего листов: 115	Лист 96
N п/п	Обозначение части (характерной точки) границы		Результат согласования (согласовано/ спорное)	Кадастровые номера или обозначения смежных земельных участков	Сведения о лице, представившем возражения	Реквизиты вступившего в законную силу судебного акта
	от т.	до т.				
1	2	3	4	5	6	7
1737	н1245У	н1246У	Согласовано	39:15:121034:3У92		
1738	н1246У	н1244У	Согласовано	39:15:121034:3У92		
1739	н997У	н1247У	Согласовано	39:15:121034:3У93		
			Согласовано	39:15:121034:3У189		
1740	н1247У	н1248У	Согласовано	39:15:121034:3У93		
			Согласовано	39:15:121034:3У94		
1741	н996У	н997У	Согласовано	39:15:121034:3У93		
1742	н1248У	н1240У	Согласовано	39:15:121034:3У93		
1743	н1247У	н1249У	Согласовано	39:15:121034:3У94		
			Согласовано	39:15:121034:3У189		
1744	н1249У	н1250У	Согласовано	39:15:121034:3У94		
			Согласовано	39:15:121034:3У189		
1745	н1250У	н1251У	Согласовано	39:15:121034:3У94		
			Согласовано	39:15:121034:3У189		
1746	н1251У	н1252У	Согласовано	39:15:121034:3У94		
1747	н1252У	н1253У	Согласовано	39:15:121034:3У94		
1748	н1253У	н1248У	Согласовано	39:15:121034:3У94		
1749	н1236У	н932У	Согласовано	39:15:121034:3У95		
			Согласовано	39:15:121034:3У115		
1750	н932У	н933У	Согласовано	39:15:121034:3У95		
1751	н933У	н934У	Согласовано	39:15:121034:3У95		
1752	н934У	н1254У	Согласовано	39:15:121034:3У95		
1753	н1254У	н632У(О)	Согласовано	39:15:121034:3У95		
1754	603	—	Согласовано	39:15:121034:3У96		
			Согласовано	39:15:121034:3У97		

**АКТ
СОГЛАСОВАНИЯ МЕСТОПОЛОЖЕНИЯ ГРАНИЦ ЗЕМЕЛЬНЫХ УЧАСТКОВ
ПРИ ВЫПОЛНЕНИИ КОМПЛЕКСНЫХ КАДАСТРОВЫХ РАБОТ**

39:15:121034

наименование субъекта Российской Федерации, муниципального образования, населенного пункта, уникальные учетные номера
кадастровых кварталов, а также иные сведения, позволяющие определить местоположение территории, на которой выполняются
комплексные кадастровые работы

					Всего листов: 115	Лист 97
N п/п	Обозначение части (характерной точки) границы		Результат согласования (согласовано/ спорное)	Кадастровые номера или обозначения смежных земельных участков	Сведения о лице, представившем возражения	Реквизиты вступившего в законную силу судебного акта
	от т.	до т.				
1	2	3	4	5	6	7
1755	603	н1255У	Согласовано	39:15:121034:3У96		
			Согласовано	39:15:121034:3У98		
1756	н925У	н922У	Согласовано	39:15:121034:3У96		
1757	н922У	н923У	Согласовано	39:15:121034:3У96		
1758	н923У	602	Согласовано	39:15:121034:3У96		
1759	н1255У	н925У	Согласовано	39:15:121034:3У96		
1760	н1256У	н1257У	Согласовано	39:15:121034:3У97		
			Согласовано	39:15:121034:3У100		
1761	н1257У	603	Согласовано	39:15:121034:3У97		
			Согласовано	39:15:121034:3У98		
1762	н1257У	—	Согласовано	39:15:121034:3У97		
			Согласовано	39:15:121034:3У99		
1763	286	н1256У	Согласовано	39:15:121034:3У97		
1764	н1257У	н1258У	Согласовано	39:15:121034:3У98		
			Согласовано	39:15:121034:3У99		
1765	н1257У	—	Согласовано	39:15:121034:3У98		
			Согласовано	39:15:121034:3У100		
1766	н1258У	н1255У	Согласовано	39:15:121034:3У98		
1767	н1257У	н956У	Согласовано	39:15:121034:3У99		
			Согласовано	39:15:121034:3У100		
1768	н956У	н957У	Согласовано	39:15:121034:3У99		
1769	н957У	н958У	Согласовано	39:15:121034:3У99		
1770	н958У	н1258У	Согласовано	39:15:121034:3У99		
1771	н1256У	н955У	Согласовано	39:15:121034:3У100		
1772	н955У	н956У	Согласовано	39:15:121034:3У100		

**АКТ
СОГЛАСОВАНИЯ МЕСТОПОЛОЖЕНИЯ ГРАНИЦ ЗЕМЕЛЬНЫХ УЧАСТКОВ
ПРИ ВЫПОЛНЕНИИ КОМПЛЕКСНЫХ КАДАСТРОВЫХ РАБОТ**

39:15:121034

наименование субъекта Российской Федерации, муниципального образования, населенного пункта, уникальные учетные номера
кадастровых кварталов, а также иные сведения, позволяющие определить местоположение территории, на которой выполняются
комплексные кадастровые работы

					Всего листов: 115	Лист 98
N п/п	Обозначение части (характерной точки) границы		Результат согласования (согласовано/ спорное)	Кадастровые номера или обозначения смежных земельных участков	Сведения о лице, представившем возражения	Реквизиты вступившего в законную силу судебного акта
	от т.	до т.				
1	2	3	4	5	6	7
1773	н981У	н953У	Согласовано	39:15:121034:3У101		
			Согласовано	39:15:121034:3У102		
1774	н981У	—	Согласовано	39:15:121034:3У101		
			Согласовано	39:15:121034:3У103		
1775	н953У	н954У	Согласовано	39:15:121034:3У101		
1776	н954У	н980У	Согласовано	39:15:121034:3У101		
1777	н980У	н981У	Согласовано	39:15:121034:3У101		
1778	н981У	н1259У	Согласовано	39:15:121034:3У102		
			Согласовано	39:15:121034:3У103		
1779	н959У	н960У	Согласовано	39:15:121034:3У102		
1780	н960У	н953У	Согласовано	39:15:121034:3У102		
1781	н1259У	н959У	Согласовано	39:15:121034:3У102		
1782	215	н1260У	Согласовано	39:15:121034:3У103		
			Согласовано	39:15:121034:3У104		
1783	н981У	215	Согласовано	39:15:121034:3У103		
1784	н1260У	н1259У	Согласовано	39:15:121034:3У103		
1785	214	н1261У	Согласовано	39:15:121034:3У104		
			Согласовано	39:15:121034:3У105		
1786	н1261У	н1260У	Согласовано	39:15:121034:3У104		
1787	585	н974У	Согласовано	39:15:121034:3У105		
1788	н974У	н1261У	Согласовано	39:15:121034:3У105		
1789	н978У	н987У	Согласовано	39:15:121034:3У106		
			Согласовано	39:15:121034:3У107		
1790	н977У	н978У	Согласовано	39:15:121034:3У106		
1791	н987У	н988У	Согласовано	39:15:121034:3У106		
1792	н988У	н977У	Согласовано	39:15:121034:3У106		

**АКТ
СОГЛАСОВАНИЯ МЕСТОПОЛОЖЕНИЯ ГРАНИЦ ЗЕМЕЛЬНЫХ УЧАСТКОВ
ПРИ ВЫПОЛНЕНИИ КОМПЛЕКСНЫХ КАДАСТРОВЫХ РАБОТ**

39:15:121034

наименование субъекта Российской Федерации, муниципального образования, населенного пункта, уникальные учетные номера
кадастровых кварталов, а также иные сведения, позволяющие определить местоположение территории, на которой выполняются
комплексные кадастровые работы

					Всего листов: 115	Лист 99
N п/п	Обозначение части (характерной точки) границы		Результат согласования (согласовано/ спорное)	Кадастровые номера или обозначения смежных земельных участков	Сведения о лице, представившем возражения	Реквизиты вступившего в законную силу судебного акта
	от т.	до т.				
1	2	3	4	5	6	7
1793	н978У	н979У	Согласовано	39:15:121034:3У107		
1794	н979У	н986У	Согласовано	39:15:121034:3У107		
1795	н986У	н987У	Согласовано	39:15:121034:3У107		
1796	н983У	н1263У	Согласовано	39:15:121034:3У108		
			Согласовано	39:15:121034:3У197		
1797	н1263У	н1264У	Согласовано	39:15:121034:3У108		
			Согласовано	39:15:121034:3У109		
1798	н1262У	н983У	Согласовано	39:15:121034:3У108		
1799	н1264У	н1262У	Согласовано	39:15:121034:3У108		
1800	н1263У	н1265У	Согласовано	39:15:121034:3У109		
			Согласовано	39:15:121034:3У197		
1801	н1265У	н992У	Согласовано	39:15:121034:3У109		
1802	н992У	н989У	Согласовано	39:15:121034:3У109		
1803	н989У	н1266У	Согласовано	39:15:121034:3У109		
1804	н1266У	н1264У	Согласовано	39:15:121034:3У109		
1805	н1267У	н1268У	Согласовано	39:15:121034:3У110		
			Согласовано	39:15:121034:3У111		
1806	301	н1267У	Согласовано	39:15:121034:3У110		
1807	н1268У	302	Согласовано	39:15:121034:3У110		
1808	302	301	Согласовано	39:15:121034:3У110		
1809	315	318	Согласовано	39:15:121034:3У111		
			Согласовано	39:15:121034:3У196		
1810	н1267У	315	Согласовано	39:15:121034:3У111		
1811	318	н1268У	Согласовано	39:15:121034:3У111		
1812	317	316	Согласовано	39:15:121034:3У112		
			Согласовано	39:15:121034:3У196		

**АКТ
СОГЛАСОВАНИЯ МЕСТОПОЛОЖЕНИЯ ГРАНИЦ ЗЕМЕЛЬНЫХ УЧАСТКОВ
ПРИ ВЫПОЛНЕНИИ КОМПЛЕКСНЫХ КАДАСТРОВЫХ РАБОТ**

39:15:121034

наименование субъекта Российской Федерации, муниципального образования, населенного пункта, уникальные учетные номера
кадастровых кварталов, а также иные сведения, позволяющие определить местоположение территории, на которой выполняются
комплексные кадастровые работы

					Всего листов: 115	Лист 100
N п/п	Обозначение части (характерной точки) границы		Результат согласования (согласовано/ спорное)	Кадастровые номера или обозначения смежных земельных участков	Сведения о лице, представившем возражения	Реквизиты вступившего в законную силу судебного акта
	от т.	до т.				
1	2	3	4	5	6	7
1813	316	88	Согласовано	39:15:121034:3Y112		
1814	91	317	Согласовано	39:15:121034:3Y112		
1815	89	125	Согласовано	39:15:121034:3Y113		
1816	126	90	Согласовано	39:15:121034:3Y113		
1817	165	н1269У	Согласовано	39:15:121034:3Y114		
1818	н1269У	н1270У	Согласовано	39:15:121034:3Y114		
1819	н1270У	241	Согласовано	39:15:121034:3Y114		
1820	241	240	Согласовано	39:15:121034:3Y114		
1821	240	240	Согласовано	39:15:121034:3Y114		
1822	240	н1053У	Согласовано	39:15:121034:3Y114		
1823	н1053У	н1271У	Согласовано	39:15:121034:3Y114		
1824	н1271У	165	Согласовано	39:15:121034:3Y114		
1825	н653У(О)	н1272У	Согласовано	39:15:121034:3Y115		
1826	н1272У	н932У	Согласовано	39:15:121034:3Y115		
1827	н727У(О)	н720У(О)	Согласовано	39:15:121034:3Y116		
			Согласовано	39:15:121034:3Y169		
1828	н720У(О)	н719У(О)	Согласовано	39:15:121034:3Y116		
			Согласовано	39:15:121034:3Y170		
1829	н719У(О)	н728У(О)	Согласовано	39:15:121034:3Y116		
1830	н728У(О)	н729У(О)	Согласовано	39:15:121034:3Y116		
1831	н729У(О)	н727У(О)	Согласовано	39:15:121034:3Y116		
1832	н1273У	н1274У	Согласовано	39:15:121034:3Y117		
1833	н1274У	н658У(О)	Согласовано	39:15:121034:3Y117		
1834	н658У(О)	н659У(О)	Согласовано	39:15:121034:3Y117		
1835	н659У(О)	н1273У	Согласовано	39:15:121034:3Y117		
1836	н1013У	н1014У	Согласовано	39:15:121034:3Y118		

**АКТ
СОГЛАСОВАНИЯ МЕСТОПОЛОЖЕНИЯ ГРАНИЦ ЗЕМЕЛЬНЫХ УЧАСТКОВ
ПРИ ВЫПОЛНЕНИИ КОМПЛЕКСНЫХ КАДАСТРОВЫХ РАБОТ**

39:15:121034

наименование субъекта Российской Федерации, муниципального образования, населенного пункта, уникальные учетные номера
кадастровых кварталов, а также иные сведения, позволяющие определить местоположение территории, на которой выполняются
комплексные кадастровые работы

					Всего листов: 115	Лист 101
N п/п	Обозначение части (характерной точки) границы		Результат согласования (согласовано/ спорное)	Кадастровые номера или обозначения смежных земельных участков	Сведения о лице, представившем возражения	Реквизиты вступившего в законную силу судебного акта
	от т.	до т.				
1	2	3	4	5	6	7
1837	н1014У	н1275У	Согласовано	39:15:121034:3У118		
1838	н1275У	н1021У	Согласовано	39:15:121034:3У118		
1839	н1021У	н1013У	Согласовано	39:15:121034:3У118		
1840	63	н1276У	Согласовано	39:15:121034:3У119		
			Согласовано	39:15:121034:3У121		
1841	61	н640У(О)	Согласовано	39:15:121034:3У119		
1842	н640У(О)	62	Согласовано	39:15:121034:3У119		
1843	62	63	Согласовано	39:15:121034:3У119		
1844	н1276У	64	Согласовано	39:15:121034:3У119		
1845	64	61	Согласовано	39:15:121034:3У119		
1846	86	н685У(О)	Согласовано	39:15:121034:3У120		
1847	н686У(О)	87	Согласовано	39:15:121034:3У120		
1848	63	172	Согласовано	39:15:121034:3У121		
1849	172	н963У	Согласовано	39:15:121034:3У121		
1850	н963У	н1277У	Согласовано	39:15:121034:3У121		
1851	н1277У	н1278У	Согласовано	39:15:121034:3У121		
1852	н1278У	н1276У	Согласовано	39:15:121034:3У121		
1853	204	н1279У	Согласовано	39:15:121034:3У122		
			Согласовано	39:15:121034:3У179		
1854	н1279У	н716У(О)	Согласовано	39:15:121034:3У122		
			Согласовано	39:15:121034:3У180		
1855	н716У(О)	н715У(О)	Согласовано	39:15:121034:3У122		
			Согласовано	39:15:121034:3У171		
1856	н715У(О)	202	Согласовано	39:15:121034:3У122		
1857	293	204	Согласовано	39:15:121034:3У122		
1858	н582У(О)	н583У(О)	Согласовано	39:15:121034:3У123		

**АКТ
СОГЛАСОВАНИЯ МЕСТОПОЛОЖЕНИЯ ГРАНИЦ ЗЕМЕЛЬНЫХ УЧАСТКОВ
ПРИ ВЫПОЛНЕНИИ КОМПЛЕКСНЫХ КАДАСТРОВЫХ РАБОТ**

39:15:121034

наименование субъекта Российской Федерации, муниципального образования, населенного пункта, уникальные учетные номера
кадастровых кварталов, а также иные сведения, позволяющие определить местоположение территории, на которой выполняются
комплексные кадастровые работы

					Всего листов: 115	Лист 102
N п/п	Обозначение части (характерной точки) границы		Результат согласования (согласовано/ спорное)	Кадастровые номера или обозначения смежных земельных участков	Сведения о лице, представившем возражения	Реквизиты вступившего в законную силу судебного акта
	от т.	до т.				
1	2	3	4	5	6	7
1859	н583У(О)	н1280У	Согласовано	39:15:121034:3У123		
1860	н1280У	н1281У	Согласовано	39:15:121034:3У123		
1861	н1281У	н582У(О)	Согласовано	39:15:121034:3У123		
1862	н577У(О)	н576У(О)	Согласовано	39:15:121034:3У124		
			Согласовано	39:15:121034:3У125		
1863	н584У(О)	н585У(О)	Согласовано	39:15:121034:3У124		
1864	н585У(О)	н586У(О)	Согласовано	39:15:121034:3У124		
1865	н586У(О)	н577У(О)	Согласовано	39:15:121034:3У124		
1866	н576У(О)	н584У(О)	Согласовано	39:15:121034:3У124		
1867	н578У(О)	н579У(О)	Согласовано	39:15:121034:3У125		
			Согласовано	39:15:121034:3У126		
1868	н577У(О)	н578У(О)	Согласовано	39:15:121034:3У125		
1869	н579У(О)	н576У(О)	Согласовано	39:15:121034:3У125		
1870	н699У(О)	н1282У	Согласовано	39:15:121034:3У126		
			Согласовано	39:15:121034:3У127		
1871	н1282У	н700У(О)	Согласовано	39:15:121034:3У126		
			Согласовано	39:15:121034:3У127		
1872	н578У(О)	н699У(О)	Согласовано	39:15:121034:3У126		
1873	н700У(О)	н579У(О)	Согласовано	39:15:121034:3У126		
1874	н699У(О)	н942У	Согласовано	39:15:121034:3У127		
1875	н942У	н943У	Согласовано	39:15:121034:3У127		
1876	н943У	н700У(О)	Согласовано	39:15:121034:3У127		
1877	н615У(О)	н614У(О)	Согласовано	39:15:121034:3У128		
			Согласовано	39:15:121034:3У129		
1878	н946У	н1283У	Согласовано	39:15:121034:3У128		
1879	н1283У	н615У(О)	Согласовано	39:15:121034:3У128		

**АКТ
СОГЛАСОВАНИЯ МЕСТОПОЛОЖЕНИЯ ГРАНИЦ ЗЕМЕЛЬНЫХ УЧАСТКОВ
ПРИ ВЫПОЛНЕНИИ КОМПЛЕКСНЫХ КАДАСТРОВЫХ РАБОТ**

39:15:121034

наименование субъекта Российской Федерации, муниципального образования, населенного пункта, уникальные учетные номера
кадастровых кварталов, а также иные сведения, позволяющие определить местоположение территории, на которой выполняются
комплексные кадастровые работы

					Всего листов: 115	Лист 103
N п/п	Обозначение части (характерной точки) границы		Результат согласования (согласовано/ спорное)	Кадастровые номера или обозначения смежных земельных участков	Сведения о лице, представившем возражения	Реквизиты вступившего в законную силу судебного акта
	от т.	до т.				
1	2	3	4	5	6	7
1880	н614У(О)	н946У	Согласовано	39:15:121034:3У128		
1881	н612У(О)	н613У(О)	Согласовано	39:15:121034:3У129		
			Согласовано	39:15:121034:3У130		
1882	н615У(О)	н612У(О)	Согласовано	39:15:121034:3У129		
1883	н613У(О)	н614У(О)	Согласовано	39:15:121034:3У129		
1884	н752У(О)	н751У(О)	Согласовано	39:15:121034:3У130		
			Согласовано	39:15:121034:3У131		
1885	н612У(О)	н752У(О)	Согласовано	39:15:121034:3У130		
1886	н751У(О)	н613У(О)	Согласовано	39:15:121034:3У130		
1887	н750У(О)	н749У(О)	Согласовано	39:15:121034:3У131		
			Согласовано	39:15:121034:3У132		
1888	н752У(О)	н750У(О)	Согласовано	39:15:121034:3У131		
1889	н749У(О)	н751У(О)	Согласовано	39:15:121034:3У131		
1890	н750У(О)	н747У(О)	Согласовано	39:15:121034:3У132		
1891	н747У(О)	н748У(О)	Согласовано	39:15:121034:3У132		
1892	н748У(О)	н749У(О)	Согласовано	39:15:121034:3У132		
1893	н1034У	н1035У	Согласовано	39:15:121034:3У133		
1894	н1035У	н1039У	Согласовано	39:15:121034:3У133		
1895	н1039У	н1040У	Согласовано	39:15:121034:3У133		
1896	н1040У	н1034У	Согласовано	39:15:121034:3У133		
1897	н604У(О)	н605У(О)	Согласовано	39:15:121034:3У134		
			Согласовано	39:15:121034:3У160		
1898	н606У(О)	н607У(О)	Согласовано	39:15:121034:3У134		
			Согласовано	39:15:121034:3У135		
1899	н605У(О)	н606У(О)	Согласовано	39:15:121034:3У134		
1900	н607У(О)	н604У(О)	Согласовано	39:15:121034:3У134		

**АКТ
СОГЛАСОВАНИЯ МЕСТОПОЛОЖЕНИЯ ГРАНИЦ ЗЕМЕЛЬНЫХ УЧАСТКОВ
ПРИ ВЫПОЛНЕНИИ КОМПЛЕКСНЫХ КАДАСТРОВЫХ РАБОТ**

39:15:121034

наименование субъекта Российской Федерации, муниципального образования, населенного пункта, уникальные учетные номера
кадастровых кварталов, а также иные сведения, позволяющие определить местоположение территории, на которой выполняются
комплексные кадастровые работы

					Всего листов: 115	Лист 104
N п/п	Обозначение части (характерной точки) границы		Результат согласования (согласовано/ спорное)	Кадастровые номера или обозначения смежных земельных участков	Сведения о лице, представившем возражения	Реквизиты вступившего в законную силу судебного акта
	от т.	до т.				
1	2	3	4	5	6	7
1901	н608У(О)	н609У(О)	Согласовано	39:15:121034:3У135		
			Согласовано	39:15:121034:3У136		
1902	н606У(О)	н608У(О)	Согласовано	39:15:121034:3У135		
1903	н609У(О)	н607У(О)	Согласовано	39:15:121034:3У135		
1904	н610У(О)	н611У(О)	Согласовано	39:15:121034:3У136		
			Согласовано	39:15:121034:3У152		
1905	н608У(О)	н610У(О)	Согласовано	39:15:121034:3У136		
1906	н611У(О)	н609У(О)	Согласовано	39:15:121034:3У136		
1907	н770У(О)	н771У(О)	Согласовано	39:15:121034:3У137		
			Согласовано	39:15:121034:3У198		
1908	н771У(О)	н772У(О)	Согласовано	39:15:121034:3У137		
1909	н772У(О)	н773У(О)	Согласовано	39:15:121034:3У137		
1910	н773У(О)	н770У(О)	Согласовано	39:15:121034:3У137		
1911	н669У(О)	н670У(О)	Согласовано	39:15:121034:3У138		
			Согласовано	39:15:121034:3У146		
1912	н1285У	—	Согласовано	39:15:121034:3У138		
			Согласовано	39:15:121034:3У157		
1913	н668У(О)	н669У(О)	Согласовано	39:15:121034:3У138		
1914	н670У(О)	н1284У	Согласовано	39:15:121034:3У138		
1915	н1284У	н1285У	Согласовано	39:15:121034:3У138		
1916	н1285У	н668У(О)	Согласовано	39:15:121034:3У138		
1917	н706У(О)	—	Согласовано	39:15:121034:3У139		
			Согласовано	39:15:121034:3У185		
1918	н706У(О)	н1286У	Согласовано	39:15:121034:3У139		
			Согласовано	39:15:121034:3У186		

**АКТ
СОГЛАСОВАНИЯ МЕСТОПОЛОЖЕНИЯ ГРАНИЦ ЗЕМЕЛЬНЫХ УЧАСТКОВ
ПРИ ВЫПОЛНЕНИИ КОМПЛЕКСНЫХ КАДАСТРОВЫХ РАБОТ**

39:15:121034

наименование субъекта Российской Федерации, муниципального образования, населенного пункта, уникальные учетные номера
кадастровых кварталов, а также иные сведения, позволяющие определить местоположение территории, на которой выполняются
комплексные кадастровые работы

					Всего листов: 115	Лист 105
N п/п	Обозначение части (характерной точки) границы		Результат согласования (согласовано/ спорное)	Кадастровые номера или обозначения смежных земельных участков	Сведения о лице, представившем возражения	Реквизиты вступившего в законную силу судебного акта
	от т.	до т.				
1	2	3	4	5	6	7
1919	н1287У	112	Согласовано	39:15:121034:3У139		
			Согласовано	39:15:121034:3У163		
1920	209	н706У(О)	Согласовано	39:15:121034:3У139		
1921	н1286У	н1287У	Согласовано	39:15:121034:3У139		
1922	112	109	Согласовано	39:15:121034:3У139		
1923	109	209	Согласовано	39:15:121034:3У139		
1924	281	282	Согласовано	39:15:121034:3У140		
			Согласовано	39:15:121034:3У163		
1925	282	н899У	Согласовано	39:15:121034:3У140		
1926	н899У	195	Согласовано	39:15:121034:3У140		
1927	195	281	Согласовано	39:15:121034:3У140		
1928	н687У(О)	н688У(О)	Согласовано	39:15:121034:3У141		
			Согласовано	39:15:121034:3У149		
1929	н689У(О)	н690У(О)	Согласовано	39:15:121034:3У141		
			Согласовано	39:15:121034:3У164		
1930	н688У(О)	н689У(О)	Согласовано	39:15:121034:3У141		
1931	н690У(О)	н687У(О)	Согласовано	39:15:121034:3У141		
1932	н723У(О)	н724У(О)	Согласовано	39:15:121034:3У142		
			Согласовано	39:15:121034:3У164		
1933	н725У(О)	н726У(О)	Согласовано	39:15:121034:3У142		
			Согласовано	39:15:121034:3У165		
1934	н724У(О)	н725У(О)	Согласовано	39:15:121034:3У142		
1935	н726У(О)	н723У(О)	Согласовано	39:15:121034:3У142		
1936	н674У(О)	н675У(О)	Согласовано	39:15:121034:3У143		
			Согласовано	39:15:121034:3У165		

**АКТ
СОГЛАСОВАНИЯ МЕСТОПОЛОЖЕНИЯ ГРАНИЦ ЗЕМЕЛЬНЫХ УЧАСТКОВ
ПРИ ВЫПОЛНЕНИИ КОМПЛЕКСНЫХ КАДАСТРОВЫХ РАБОТ**

39:15:121034

наименование субъекта Российской Федерации, муниципального образования, населенного пункта, уникальные учетные номера
кадастровых кварталов, а также иные сведения, позволяющие определить местоположение территории, на которой выполняются
комплексные кадастровые работы

					Всего листов: 115	Лист 106
N п/п	Обозначение части (характерной точки) границы		Результат согласования (согласовано/ спорное)	Кадастровые номера или обозначения смежных земельных участков	Сведения о лице, представившем возражения	Реквизиты вступившего в законную силу судебного акта
	от т.	до т.				
1	2	3	4	5	6	7
1937	н676У(О)	н1288У	Согласовано	39:15:121034:3У143		
			Согласовано	39:15:121034:3У150		
1938	н1288У	н677У(О)	Согласовано	39:15:121034:3У143		
			Согласовано	39:15:121034:3У150		
1939	н675У(О)	н676У(О)	Согласовано	39:15:121034:3У143		
1940	н677У(О)	н674У(О)	Согласовано	39:15:121034:3У143		
1941	н628У(О)	н627У(О)	Согласовано	39:15:121034:3У144		
			Согласовано	39:15:121034:3У145		
1942	н72У(О)	н1289У	Согласовано	39:15:121034:3У144		
1943	н1289У	н71У(О)	Согласовано	39:15:121034:3У144		
1944	н71У(О)	н628У(О)	Согласовано	39:15:121034:3У144		
1945	н627У(О)	н72У(О)	Согласовано	39:15:121034:3У144		
1946	н628У(О)	н625У(О)	Согласовано	39:15:121034:3У145		
1947	н625У(О)	н626У(О)	Согласовано	39:15:121034:3У145		
1948	н626У(О)	н627У(О)	Согласовано	39:15:121034:3У145		
1949	н1290У	н1291У	Согласовано	39:15:121034:3У146		
			Согласовано	39:15:121034:3У147		
1950	н669У(О)	н1290У	Согласовано	39:15:121034:3У146		
1951	н1291У	н1292У	Согласовано	39:15:121034:3У146		
1952	н1292У	н670У(О)	Согласовано	39:15:121034:3У146		
1953	н1293У	н1294У	Согласовано	39:15:121034:3У147		
			Согласовано	39:15:121034:3У182		
1954	н1290У	н1293У	Согласовано	39:15:121034:3У147		
1955	н1294У	н1295У	Согласовано	39:15:121034:3У147		
1956	н1295У	н1291У	Согласовано	39:15:121034:3У147		

**АКТ
СОГЛАСОВАНИЯ МЕСТОПОЛОЖЕНИЯ ГРАНИЦ ЗЕМЕЛЬНЫХ УЧАСТКОВ
ПРИ ВЫПОЛНЕНИИ КОМПЛЕКСНЫХ КАДАСТРОВЫХ РАБОТ**

39:15:121034

наименование субъекта Российской Федерации, муниципального образования, населенного пункта, уникальные учетные номера
кадастровых кварталов, а также иные сведения, позволяющие определить местоположение территории, на которой выполняются
комплексные кадастровые работы

					Всего листов: 115	Лист 107
N п/п	Обозначение части (характерной точки) границы		Результат согласования (согласовано/ спорное)	Кадастровые номера или обозначения смежных земельных участков	Сведения о лице, представившем возражения	Реквизиты вступившего в законную силу судебного акта
	от т.	до т.				
1	2	3	4	5	6	7
1957	н1296У	н1297У	Согласовано	39:15:121034:3У148		
			Согласовано	39:15:121034:3У157		
1958	н1297У	н1031У	Согласовано	39:15:121034:3У148		
1959	н1031У	н1032У	Согласовано	39:15:121034:3У148		
1960	н1032У	н1296У	Согласовано	39:15:121034:3У148		
1961	н1299У	н660У(О)	Согласовано	39:15:121034:3У149		
			Согласовано	39:15:121034:3У161		
1962	н1299У	—	Согласовано	39:15:121034:3У149		
			Согласовано	39:15:121034:3У162		
1963	н1298У	н1299У	Согласовано	39:15:121034:3У149		
1964	н660У(О)	н688У(О)	Согласовано	39:15:121034:3У149		
1965	н687У(О)	н1298У	Согласовано	39:15:121034:3У149		
1966	н1300У	н1301У	Согласовано	39:15:121034:3У150		
			Согласовано	39:15:121034:3У151		
1967	н676У(О)	н1300У	Согласовано	39:15:121034:3У150		
1968	н1301У	н677У(О)	Согласовано	39:15:121034:3У150		
1969	н1300У	н70У	Согласовано	39:15:121034:3У151		
1970	н69У	н1301У	Согласовано	39:15:121034:3У151		
1971	н610У(О)	н1302У	Согласовано	39:15:121034:3У152		
1972	н1302У	н1303У	Согласовано	39:15:121034:3У152		
1973	н1303У	н611У(О)	Согласовано	39:15:121034:3У152		
1974	н1304У	н1019У	Согласовано	39:15:121034:3У153		
1975	н1019У	н1022У	Согласовано	39:15:121034:3У153		
1976	н1022У	н1023У	Согласовано	39:15:121034:3У153		
1977	н1023У	н1024У	Согласовано	39:15:121034:3У153		
1978	н1024У	н1304У	Согласовано	39:15:121034:3У153		

**АКТ
СОГЛАСОВАНИЯ МЕСТОПОЛОЖЕНИЯ ГРАНИЦ ЗЕМЕЛЬНЫХ УЧАСТКОВ
ПРИ ВЫПОЛНЕНИИ КОМПЛЕКСНЫХ КАДАСТРОВЫХ РАБОТ**

39:15:121034

наименование субъекта Российской Федерации, муниципального образования, населенного пункта, уникальные учетные номера
кадастровых кварталов, а также иные сведения, позволяющие определить местоположение территории, на которой выполняются
комплексные кадастровые работы

					Всего листов: 115	Лист 108
N п/п	Обозначение части (характерной точки) границы		Результат согласования (согласовано/ спорное)	Кадастровые номера или обозначения смежных земельных участков	Сведения о лице, представившем возражения	Реквизиты вступившего в законную силу судебного акта
	от т.	до т.				
1	2	3	4	5	6	7
1979	н1306У	н1307У	Согласовано	39:15:121034:3У154		
			Согласовано	39:15:121034:3У155		
1980	175	н1305У	Согласовано	39:15:121034:3У154		
1981	н1305У	н1306У	Согласовано	39:15:121034:3У154		
1982	н1307У	175	Согласовано	39:15:121034:3У154		
1983	н1308У	н1309У	Согласовано	39:15:121034:3У155		
			Согласовано	39:15:121034:3У156		
1984	н1306У	н1308У	Согласовано	39:15:121034:3У155		
1985	н1309У	н1307У	Согласовано	39:15:121034:3У155		
1986	н1308У	85	Согласовано	39:15:121034:3У156		
1987	84	н1309У	Согласовано	39:15:121034:3У156		
1988	н1311У	н1312У	Согласовано	39:15:121034:3У157		
			Согласовано	39:15:121034:3У178		
1989	н1310У	н1311У	Согласовано	39:15:121034:3У157		
1990	н1312У	н1313У	Согласовано	39:15:121034:3У157		
1991	н1313У	н1285У	Согласовано	39:15:121034:3У157		
1992	н1285У	н1297У	Согласовано	39:15:121034:3У157		
1993	н1296У	н1310У	Согласовано	39:15:121034:3У157		
1994	н1314У	н1315У	Согласовано	39:15:121034:3У158		
			Согласовано	39:15:121034:3У198		
1995	н1029У	н1030У	Согласовано	39:15:121034:3У158		
1996	н1030У	н1314У	Согласовано	39:15:121034:3У158		
1997	н1315У	н1029У	Согласовано	39:15:121034:3У158		
1998	н1316У	н1317У	Согласовано	39:15:121034:3У159		
			Согласовано	39:15:121034:3У160		
1999	н949У	н950У	Согласовано	39:15:121034:3У159		

**АКТ
СОГЛАСОВАНИЯ МЕСТОПОЛОЖЕНИЯ ГРАНИЦ ЗЕМЕЛЬНЫХ УЧАСТКОВ
ПРИ ВЫПОЛНЕНИИ КОМПЛЕКСНЫХ КАДАСТРОВЫХ РАБОТ**

39:15:121034

наименование субъекта Российской Федерации, муниципального образования, населенного пункта, уникальные учетные номера
кадастровых кварталов, а также иные сведения, позволяющие определить местоположение территории, на которой выполняются
комплексные кадастровые работы

					Всего листов: 115	Лист 109
N п/п	Обозначение части (характерной точки) границы		Результат согласования (согласовано/ спорное)	Кадастровые номера или обозначения смежных земельных участков	Сведения о лице, представившем возражения	Реквизиты вступившего в законную силу судебного акта
	от т.	до т.				
1	2	3	4	5	6	7
2000	н950У	н1316У	Согласовано	39:15:121034:3У159		
2001	н1317У	н949У	Согласовано	39:15:121034:3У159		
2002	н1316У	н605У(О)	Согласовано	39:15:121034:3У160		
2003	н604У(О)	н1317У	Согласовано	39:15:121034:3У160		
2004	н663У(О)	208	Согласовано	39:15:121034:3У161		
			Согласовано	39:15:121034:3У184		
2005	н1299У	н1318У	Согласовано	39:15:121034:3У161		
			Согласовано	39:15:121034:3У162		
2006	н664У(О)	н660У(О)	Согласовано	39:15:121034:3У161		
2007	н1318У	н662У(О)	Согласовано	39:15:121034:3У161		
2008	н662У(О)	н663У(О)	Согласовано	39:15:121034:3У161		
2009	н1319У	н1320У	Согласовано	39:15:121034:3У162		
2010	н1320У	н1318У	Согласовано	39:15:121034:3У162		
2011	н1299У	н1321У	Согласовано	39:15:121034:3У162		
2012	н1321У	н1319У	Согласовано	39:15:121034:3У162		
2013	н623У(О)	н1322У	Согласовано	39:15:121034:3У163		
			Согласовано	39:15:121034:3У187		
2014	н1287У	н623У(О)	Согласовано	39:15:121034:3У163		
2015	н1322У	н1323У	Согласовано	39:15:121034:3У163		
2016	н1323У	н1324У	Согласовано	39:15:121034:3У163		
2017	н1324У	282	Согласовано	39:15:121034:3У163		
2018	281	112	Согласовано	39:15:121034:3У163		
2019	н689У(О)	н724У(О)	Согласовано	39:15:121034:3У164		
2020	н723У(О)	н690У(О)	Согласовано	39:15:121034:3У164		
2021	н725У(О)	н675У(О)	Согласовано	39:15:121034:3У165		
2022	н674У(О)	н726У(О)	Согласовано	39:15:121034:3У165		

**АКТ
СОГЛАСОВАНИЯ МЕСТОПОЛОЖЕНИЯ ГРАНИЦ ЗЕМЕЛЬНЫХ УЧАСТКОВ
ПРИ ВЫПОЛНЕНИИ КОМПЛЕКСНЫХ КАДАСТРОВЫХ РАБОТ**

39:15:121034

наименование субъекта Российской Федерации, муниципального образования, населенного пункта, уникальные учетные номера
кадастровых кварталов, а также иные сведения, позволяющие определить местоположение территории, на которой выполняются
комплексные кадастровые работы

					Всего листов: 115	Лист 110
N п/п	Обозначение части (характерной точки) границы		Результат согласования (согласовано/ спорное)	Кадастровые номера или обозначения смежных земельных участков	Сведения о лице, представившем возражения	Реквизиты вступившего в законную силу судебного акта
	от т.	до т.				
1	2	3	4	5	6	7
2023	н1325У	н1326У	Согласовано	39:15:121034:3У166		
			Согласовано	39:15:121034:3У188		
2024	н882У	н1325У	Согласовано	39:15:121034:3У166		
2025	н1326У	н879У	Согласовано	39:15:121034:3У166		
2026	н1327У	н1328У	Согласовано	39:15:121034:3У167		
			Согласовано	39:15:121034:3У168		
2027	н883У	н1327У	Согласовано	39:15:121034:3У167		
2028	н1328У	н1329У	Согласовано	39:15:121034:3У167		
2029	н1329У	н883У	Согласовано	39:15:121034:3У167		
2030	н1330У	н1331У	Согласовано	39:15:121034:3У168		
			Согласовано	39:15:121034:3У190		
2031	н1327У	527	Согласовано	39:15:121034:3У168		
2032	526	н1330У	Согласовано	39:15:121034:3У168		
2033	н1331У	н1328У	Согласовано	39:15:121034:3У168		
2034	н721У(О)	н720У(О)	Согласовано	39:15:121034:3У169		
			Согласовано	39:15:121034:3У170		
2035	216	н721У(О)	Согласовано	39:15:121034:3У169		
2036	н727У(О)	216	Согласовано	39:15:121034:3У169		
2037	н885У	204	Согласовано	39:15:121034:3У170		
			Согласовано	39:15:121034:3У179		
2038	н1332У	н1333У	Согласовано	39:15:121034:3У170		
2039	н1333У	н885У	Согласовано	39:15:121034:3У170		
2040	204	н719У(О)	Согласовано	39:15:121034:3У170		
2041	н721У(О)	н1334У	Согласовано	39:15:121034:3У170		
2042	н1334У	н1332У	Согласовано	39:15:121034:3У170		

**АКТ
СОГЛАСОВАНИЯ МЕСТОПОЛОЖЕНИЯ ГРАНИЦ ЗЕМЕЛЬНЫХ УЧАСТКОВ
ПРИ ВЫПОЛНЕНИИ КОМПЛЕКСНЫХ КАДАСТРОВЫХ РАБОТ**

39:15:121034

наименование субъекта Российской Федерации, муниципального образования, населенного пункта, уникальные учетные номера
кадастровых кварталов, а также иные сведения, позволяющие определить местоположение территории, на которой выполняются
комплексные кадастровые работы

					Всего листов: 115	Лист 111
N п/п	Обозначение части (характерной точки) границы		Результат согласования (согласовано/ спорное)	Кадастровые номера или обозначения смежных земельных участков	Сведения о лице, представившем возражения	Реквизиты вступившего в законную силу судебного акта
	от т.	до т.				
1	2	3	4	5	6	7
2043	н588У(О)	н587У(О)	Согласовано	39:15:121034:3У171		
			Согласовано	39:15:121034:3У172		
2044	н716У(О)	н717У(О)	Согласовано	39:15:121034:3У171		
			Согласовано	39:15:121034:3У180		
2045	н587У(О)	н715У(О)	Согласовано	39:15:121034:3У171		
2046	н589У(О)	н590У(О)	Согласовано	39:15:121034:3У172		
			Согласовано	39:15:121034:3У173		
2047	н590У(О)	н587У(О)	Согласовано	39:15:121034:3У172		
2048	н595У(О)	н596У(О)	Согласовано	39:15:121034:3У173		
			Согласовано	39:15:121034:3У181		
2049	н596У(О)	н590У(О)	Согласовано	39:15:121034:3У173		
2050	н714У(О)	н713У(О)	Согласовано	39:15:121034:3У174		
			Согласовано	39:15:121034:3У178		
2051	н1336У	н712У(О)	Согласовано	39:15:121034:3У174		
			Согласовано	39:15:121034:3У181		
2052	н712У(О)	н711У(О)	Согласовано	39:15:121034:3У174		
			Согласовано	39:15:121034:3У181		
2053	н711У(О)	н714У(О)	Согласовано	39:15:121034:3У174		
2054	н713У(О)	н1335У	Согласовано	39:15:121034:3У174		
2055	н1335У	н1026У	Согласовано	39:15:121034:3У174		
2056	н1026У	н1336У	Согласовано	39:15:121034:3У174		
2057	н891У	н1337У	Согласовано	39:15:121034:3У175		
			Согласовано	39:15:121034:3У176		
2058	н1338У	н890У	Согласовано	39:15:121034:3У175		
			Согласовано	39:15:121034:3У177		
2059	н1337У	н1338У	Согласовано	39:15:121034:3У175		

**АКТ
СОГЛАСОВАНИЯ МЕСТОПОЛОЖЕНИЯ ГРАНИЦ ЗЕМЕЛЬНЫХ УЧАСТКОВ
ПРИ ВЫПОЛНЕНИИ КОМПЛЕКСНЫХ КАДАСТРОВЫХ РАБОТ**

39:15:121034

наименование субъекта Российской Федерации, муниципального образования, населенного пункта, уникальные учетные номера
кадастровых кварталов, а также иные сведения, позволяющие определить местоположение территории, на которой выполняются
комплексные кадастровые работы

					Всего листов: 115	Лист 112
N п/п	Обозначение части (характерной точки) границы		Результат согласования (согласовано/ спорное)	Кадастровые номера или обозначения смежных земельных участков	Сведения о лице, представившем возражения	Реквизиты вступившего в законную силу судебного акта
	от т.	до т.				
1	2	3	4	5	6	7
2060	н1339У	н1340У	Согласовано	39:15:121034:3У176		
			Согласовано	39:15:121034:3У182		
2061	н892У	н1339У	Согласовано	39:15:121034:3У176		
2062	н1340У	н1337У	Согласовано	39:15:121034:3У176		
2063	н1342У	н1341У	Согласовано	39:15:121034:3У177		
			Согласовано	39:15:121034:3У178		
2064	н1341У	н890У	Согласовано	39:15:121034:3У177		
2065	н1338У	н1342У	Согласовано	39:15:121034:3У177		
2066	н714У(О)	н1341У	Согласовано	39:15:121034:3У178		
2067	н1342У	н1343У	Согласовано	39:15:121034:3У178		
2068	н1343У	н1312У	Согласовано	39:15:121034:3У178		
2069	н1311У	н713У(О)	Согласовано	39:15:121034:3У178		
2070	н886У	н1279У	Согласовано	39:15:121034:3У179		
			Согласовано	39:15:121034:3У180		
2071	204	204	Согласовано	39:15:121034:3У179		
2072	н595У(О)	н711У(О)	Согласовано	39:15:121034:3У181		
2073	н1336У	н1344У	Согласовано	39:15:121034:3У181		
2074	н1344У	н596У(О)	Согласовано	39:15:121034:3У181		
2075	н1345У	н1346У	Согласовано	39:15:121034:3У182		
			Согласовано	39:15:121034:3У183		
2076	н1339У	н1345У	Согласовано	39:15:121034:3У182		
2077	н1346У	н1294У	Согласовано	39:15:121034:3У182		
2078	н1293У	н1340У	Согласовано	39:15:121034:3У182		
2079	н1345У	н1347У	Согласовано	39:15:121034:3У183		
2080	н1347У	н695У(О)	Согласовано	39:15:121034:3У183		
2081	н695У(О)	н1348У	Согласовано	39:15:121034:3У183		

**АКТ
СОГЛАСОВАНИЯ МЕСТОПОЛОЖЕНИЯ ГРАНИЦ ЗЕМЕЛЬНЫХ УЧАСТКОВ
ПРИ ВЫПОЛНЕНИИ КОМПЛЕКСНЫХ КАДАСТРОВЫХ РАБОТ**

39:15:121034

наименование субъекта Российской Федерации, муниципального образования, населенного пункта, уникальные учетные номера
кадастровых кварталов, а также иные сведения, позволяющие определить местоположение территории, на которой выполняются
комплексные кадастровые работы

					Всего листов: 115	Лист 113
N п/п	Обозначение части (характерной точки) границы		Результат согласования (согласовано/ спорное)	Кадастровые номера или обозначения смежных земельных участков	Сведения о лице, представившем возражения	Реквизиты вступившего в законную силу судебного акта
	от т.	до т.				
1	2	3	4	5	6	7
2082	н1348У	н1349У	Согласовано	39:15:121034:3У183		
2083	н1349У	н1346У	Согласовано	39:15:121034:3У183		
2084	н696У(О)	н697У(О)	Согласовано	39:15:121034:3У184		
			Согласовано	39:15:121034:3У185		
2085	н663У(О)	н698У(О)	Согласовано	39:15:121034:3У184		
2086	н698У(О)	н695У(О)	Согласовано	39:15:121034:3У184		
2087	н705У(О)	н706У(О)	Согласовано	39:15:121034:3У185		
			Согласовано	39:15:121034:3У186		
2088	н706У(О)	595	Согласовано	39:15:121034:3У185		
2089	н620У(О)	н624У(О)	Согласовано	39:15:121034:3У186		
			Согласовано	39:15:121034:3У187		
2090	н624У(О)	н1286У	Согласовано	39:15:121034:3У186		
2091	н621У(О)	н1322У	Согласовано	39:15:121034:3У187		
2092	н623У(О)	н624У(О)	Согласовано	39:15:121034:3У187		
2093	н1350У	н1351У	Согласовано	39:15:121034:3У188		
			Согласовано	39:15:121034:3У195		
2094	н1325У	н1350У	Согласовано	39:15:121034:3У188		
2095	н1351У	н1326У	Согласовано	39:15:121034:3У188		
2096	н998У	н710У(О)	Согласовано	39:15:121034:3У189		
2097	н710У(О)	н709У(О)	Согласовано	39:15:121034:3У189		
2098	н709У(О)	н1352У	Согласовано	39:15:121034:3У189		
2099	н1352У	н1251У	Согласовано	39:15:121034:3У189		
2100	н997У	н998У	Согласовано	39:15:121034:3У189		
2101	н1353У	н1331У	Согласовано	39:15:121034:3У190		
2102	н1330У	н1354У	Согласовано	39:15:121034:3У190		
2103	н1354У	н652У(О)	Согласовано	39:15:121034:3У190		

**АКТ
СОГЛАСОВАНИЯ МЕСТОПОЛОЖЕНИЯ ГРАНИЦ ЗЕМЕЛЬНЫХ УЧАСТКОВ
ПРИ ВЫПОЛНЕНИИ КОМПЛЕКСНЫХ КАДАСТРОВЫХ РАБОТ**

39:15:121034

наименование субъекта Российской Федерации, муниципального образования, населенного пункта, уникальные учетные номера
кадастровых кварталов, а также иные сведения, позволяющие определить местоположение территории, на которой выполняются
комплексные кадастровые работы

					Всего листов: 115	Лист 114
N п/п	Обозначение части (характерной точки) границы		Результат согласования (согласовано/ спорное)	Кадастровые номера или обозначения смежных земельных участков	Сведения о лице, представившем возражения	Реквизиты вступившего в законную силу судебного акта
	от т.	до т.				
1	2	3	4	5	6	7
2104	н971У	н1353У	Согласовано	39:15:121034:3У190		
2105	50	н1355У	Согласовано	39:15:121034:3У191		
2106	н1355У	н1198У	Согласовано	39:15:121034:3У191		
2107	н1193У	н1191У	Согласовано	39:15:121034:3У192		
2108	67	н645У(О)	Согласовано	39:15:121034:3У192		
2109	н645У(О)	68	Согласовано	39:15:121034:3У192		
2110	68	65	Согласовано	39:15:121034:3У192		
2111	65	66	Согласовано	39:15:121034:3У192		
2112	н594У(О)	н591У(О)	Согласовано	39:15:121034:3У193		
2113	н591У(О)	н592У(О)	Согласовано	39:15:121034:3У193		
2114	н592У(О)	н1208У	Согласовано	39:15:121034:3У193		
2115	н1208У	н1207У	Согласовано	39:15:121034:3У193		
2116	н1207У	н593У(О)	Согласовано	39:15:121034:3У193		
2117	н593У(О)	н594У(О)	Согласовано	39:15:121034:3У193		
2118	н919У	н920У	Согласовано	39:15:121034:3У194		
2119	н920У	70	Согласовано	39:15:121034:3У194		
2120	70	69	Согласовано	39:15:121034:3У194		
2121	69	н603У(О)	Согласовано	39:15:121034:3У194		
2122	н603У(О)	271	Согласовано	39:15:121034:3У194		
2123	н1350У	н877У	Согласовано	39:15:121034:3У195		
2124	н877У	н878У	Согласовано	39:15:121034:3У195		
2125	н878У	н1351У	Согласовано	39:15:121034:3У195		
2126	317	318	Согласовано	39:15:121034:3У196		
2127	315	316	Согласовано	39:15:121034:3У196		
2128	н984У	н1356У	Согласовано	39:15:121034:3У197		
2129	н1356У	н1357У	Согласовано	39:15:121034:3У197		

**АКТ
СОГЛАСОВАНИЯ МЕСТОПОЛОЖЕНИЯ ГРАНИЦ ЗЕМЕЛЬНЫХ УЧАСТКОВ
ПРИ ВЫПОЛНЕНИИ КОМПЛЕКСНЫХ КАДАСТРОВЫХ РАБОТ**

39:15:121034

наименование субъекта Российской Федерации, муниципального образования, населенного пункта, уникальные учетные номера кадастровых кварталов, а также иные сведения, позволяющие определить местоположение территории, на которой выполняются комплексные кадастровые работы

					Всего листов: 115	Лист 115
N п/п	Обозначение части (характерной точки) границы		Результат согласования (согласовано/ спорное)	Кадастровые номера или обозначения смежных земельных участков	Сведения о лице, представившем возражения	Реквизиты вступившего в законную силу судебного акта
	от т.	до т.				
1	2	3	4	5	6	7
2130	н1357У	н1265У	Согласовано	39:15:121034:3У197		
2131	н983У	н984У	Согласовано	39:15:121034:3У197		
2132	н1314У	н771У(О)	Согласовано	39:15:121034:3У198		
2133	н770У(О)	н1315У	Согласовано	39:15:121034:3У198		

Председатель согласительной комиссии:

М.П.

подпись


фамилия, инициалы

**АКТ
СОГЛАСОВАНИЯ МЕСТОПОЛОЖЕНИЯ ГРАНИЦ ЗЕМЕЛЬНЫХ УЧАСТКОВ
ПРИ ВЫПОЛНЕНИИ КОМПЛЕКСНЫХ КАДАСТРОВЫХ РАБОТ**

39:15:121034

**наименование субъекта Российской Федерации, муниципального образования, населенного пункта, уникальные учетные номера
кадастровых кварталов, а также иные сведения, позволяющие определить местоположение территории, на которой выполняются
комплексные кадастровые работы**

					Всего листов: 115	Лист 115
N п/п	Обозначение части (характерной точки) границы		Результат согласования (согласовано/ спорное)	Кадастровые номера или обозначения смежных земельных участков	Сведения о лице, представившем возражения	Реквизиты вступившего в законную силу судебного акта
	от т.	до т.				
1	2	3	4	5	6	7
2130	н1357У	н1265У	Согласовано	39:15:121034:3У197		
2131	н983У	н984У	Согласовано	39:15:121034:3У197		
2132	н1314У	н771У(О)	Согласовано	39:15:121034:3У198		
2133	н770У(О)	н1315У	Согласовано	39:15:121034:3У198		



Председатель согласительной комиссии:

подпись

фамилия, инициалы

Алимов О. А

**АДМИНИСТРАЦИЯ
ГОРОДСКОГО ОКРУГА «ГОРОД КАЛИНИНГРАД»**

**КОМИТЕТ МУНИЦИПАЛЬНОГО ИМУЩЕСТВА
И ЗЕМЕЛЬНЫХ РЕСУРСОВ**

РАСПОРЯЖЕНИЕ

от «10» 06 2025 г.
г. Калининград

№ 4289 /р-КМИ

О предварительном согласовании
предоставления Машуле С.Ю.
в собственность бесплатно
земельного участка под гаражом № 11,
ряд 1 по ул. Маршала Борзова

Рассмотрев заявление Машуле Светланы Юрьевны от 27.05.2025 (вх. № вз-КМИ-5118), в соответствии со статьями 11.2, 11.3, 11.10, 39.14, 39.15 Земельного кодекса Российской Федерации, статьей 3.7 Федерального закона от 25.10.2001 № 137-ФЗ «О введении в действие Земельного кодекса Российской Федерации», статьей 26.3 Закона Калининградской области от 21.12.2006 № 105 «Об особенностях регулирования земельных отношений», на основании постановления администрации городского округа «Город Калининград» от 29.07.2010 № 1303 «Об образовании и предоставлении гаражному специализированному потребительскому кооперативу «Квату-2» земельного участка по ул. Марш. Борзова в Центральном районе под строительство индивидуальных гаражей», справки председателя о членстве в ГСПК «Квату-2» от 30.04.2025, схемы расположения земельного участка на кадастровом плане территории, выполненной МП «Городской центр геодезии» (ОГРН 1023900772774),

1. Предварительно согласовать предоставление Машуле Светлане Юрьевне, 27.05.1960 года рождения, зарегистрированной по адресу: г. Калининград, ул. Маршала Борзова, д. 88, кв. 2 (паспорт 27 05 028822, выданный отделом внутренних дел Центрального района города Калининграда 30.05.2006), в собственность бесплатно земельного участка, образуемого из кадастрового квартала 39:15:121034, со следующими характеристиками:

- 1) условный номер: 39:15:121034:ЗУ1;
- 2) площадь: 24 кв. м;
- 3) местоположение: Калининградская обл., г. Калининград, ул. Маршала Борзова, гараж № 11, ряд 1;

4) категория земель: земли населенных пунктов;
5) территориальная зона: зона застройки среднеэтажными жилыми домами (Ж-2/А);

6) вид разрешенного использования: размещение гаражей для собственных нужд (код 2.7.2);

7) ограничения (обременения), установленные в соответствии со статьями 56, 56.1 Земельного кодекса Российской Федерации:

- полностью в зоне с особыми условиями использования, реестровый номер границы: 39:00-6.799;

- полностью в зоне с особыми условиями использования, реестровый номер границы: 39:00-6.802;

- полностью в зоне с особыми условиями использования, реестровый номер границы: 39:15-6.8883;

- полностью в зоне с особыми условиями использования, реестровый номер границы: 39:15-6.622;

- частично в зоне с особыми условиями использования, реестровый номер границы: 39:00-6.370.

2. Утвердить схему расположения земельного участка на кадастровом плане территории в кадастровом квартале 39:15:121034 с характеристиками, указанными в подпунктах 1 - 7 пункта 1 распоряжения (приложение).

3. Отделу разграничения прав собственности на землю управления земельных отношений:

1) обеспечить хранение одного экземпляра схемы расположения земельного участка на кадастровом плане территории;

2) после поступления уведомления о государственном кадастровом учете земельного участка и технического плана обеспечить предоставление земельного участка и направить в Управление Росреестра по Калининградской области заявления о государственной регистрации права собственности Машуле С.Ю. на образованный земельный участок и о государственном кадастровом учете с одновременной регистрацией права собственности на гараж.

4. Машуле С.Ю. или кадастровому инженеру самостоятельно без доверенности обеспечить проведение кадастровых работ по образованию земельного участка в соответствии со схемой расположения земельного участка на кадастровом плане территории, после осуществления которых заявителю направить уведомление о постановке земельного участка на государственный кадастровый учет и технический план гаража в комитет муниципального имущества и земельных ресурсов администрации городского округа «Город Калининград».

5. Распоряжение вступает в силу со дня его подписания.

Заместитель главы администрации,
председатель комитета



С.А. Радковский

Приложение

**Схема расположения земельного участка
на кадастровом плане территории**

Условный номер земельного участка

39:15:121034:3Y1

Площадь земельного участка: 24 кв.м

Обозначение характерных точек границ	Координаты, м	
	X	Y
1	2	3
1	357506.01	1186512.28
2	357499.79	1186511.33
3	357499.30	1186511.25
4	357498.72	1186514.74
5	357499.21	1186514.82
6	357505.45	1186515.80
1	357506.01	1186512.28

Объект полностью расположен в ЗОУИТ с
реестровыми номерами: 39:00-6.799, 39:00-6.802,
39:15-6.8883, 39:00-6.370, 39:00-6.622.

Утверждена

(НАИМЕНОВАНИЕ ДОКУМЕНТА ОБ УТВЕРЖДЕНИИ, ПОЛНОЧЕ НАИМЕНОВАНИЕ)

администрации городского

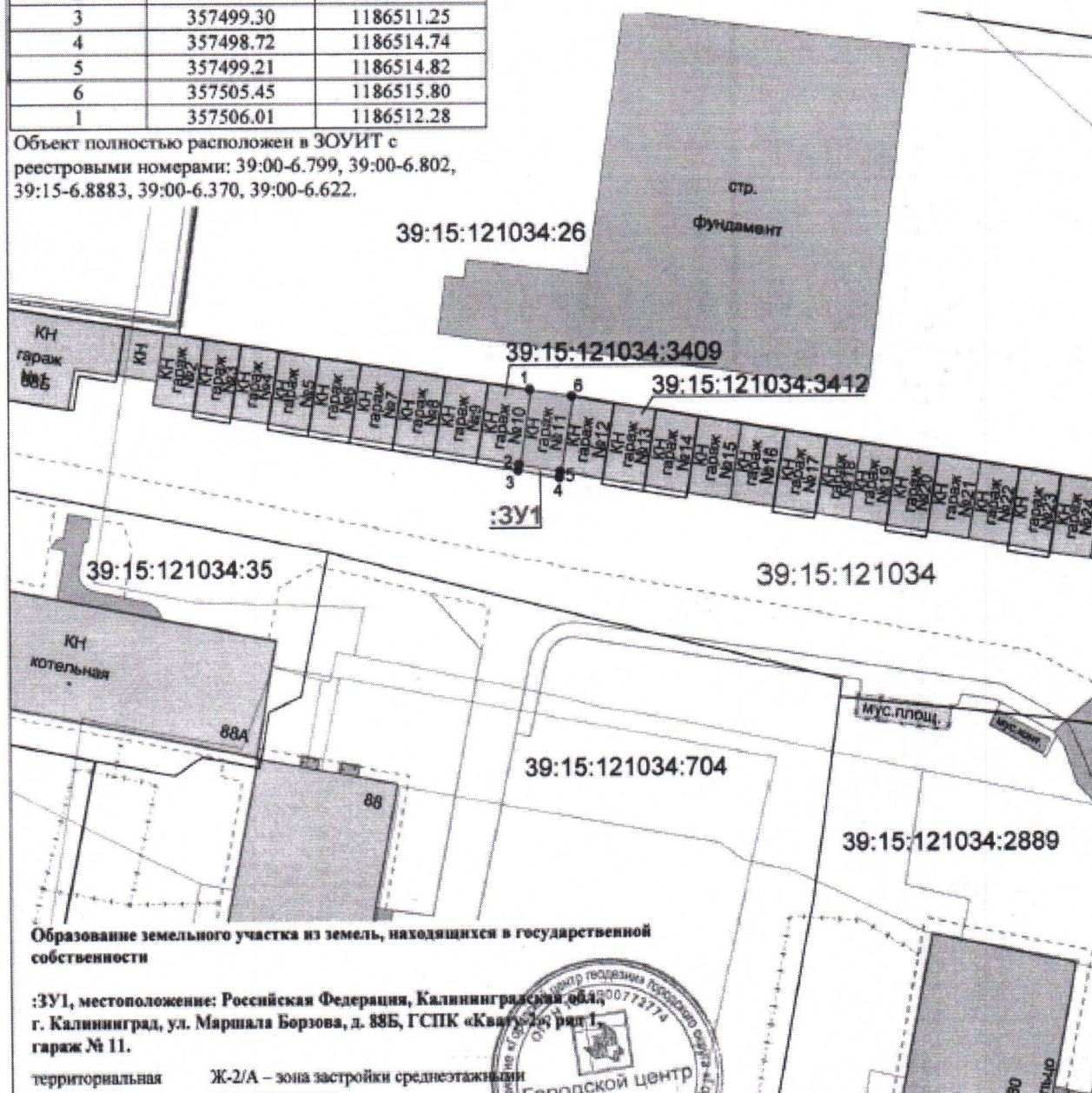
органов государственной власти или органов местного

округа «Город Калининград»

самоуправления, принявших решение об утверждении схемы

НУЖ ПОДПИСАВАЮЩИХСЯ СОГЛАШАЮЩИХ О ПОДПИСАВАЮЩИХСЯ ДОМАШНИХ УЧАСТКОВ

OT	No
----	----



Образование земельного участка из земель, находящихся в государственной собственности

:ЗУ1, местоположение: Российская Федерация, Калининградская обл.,
г. Калининград, ул. Маршала Борзова, д. 88Б, ГСПК «Ква» 20, ряд 1,
гараж № 11.

территориальная зона:	Ж-2/А – зона застройки среднеэтажными жилыми домами
-----------------------	---

вид разрешенного

183

ИСПОЛЬЗОВАНИЕ:

2.7.2. Размещение гаражей для собственников жилья

категория земель:


ЗЕМЛИ НАСЕЛЕННЫХ ПУНКТОВ

УСЛОВНЫЕ ОБОЗНАЧЕНИЯ:

красные линии

вновь образованные земельные участки

вновь образованные части земельных участков

Заявка 01646-25		Масштаб 1:500	Система координат МСК-39	 © МП «Городской центр геодезии и картографии» городского округа «Город Кемерово»
Директор	Селютин Н.С.	16.05.25	Кадастровый квартал 39:15:121034	
Должность	Фамилия	Подпись Дата		

**АДМИНИСТРАЦИЯ
ГОРОДСКОГО ОКРУГА «ГОРОД КАЛИНИНГРАД»**

**КОМИТЕТ МУНИЦИПАЛЬНОГО ИМУЩЕСТВА
И ЗЕМЕЛЬНЫХ РЕСУРСОВ**

РАСПОРЯЖЕНИЕ

от «10» 06 2025 г.
г. Калининград

№ 4520 /р-КМИ

О предварительном согласовании
предоставления Жмайло В.П.
в собственность бесплатно
земельного участка под гаражом № 4,
ряд 1 по ул. Маршала Борзова, д. 88Б

Рассмотрев заявление Жмайло Валентины Петровны от 27.05.2025 (вх. № вз-КМИ-5119), в соответствии со статьями 11.2, 11.3, 11.10, 39.14, 39.15 Земельного кодекса Российской Федерации, статьей 3.7 Федерального закона от 25.10.2001 № 137-ФЗ «О введении в действие Земельного кодекса Российской Федерации», статьей 26.3 Закона Калининградской области от 21.12.2006 № 105 «Об особенностях регулирования земельных отношений», на основании постановления администрации городского округа «Город Калининград» от 29.07.2010 № 1303 «Об образовании и предоставлении гаражному специализированному потребительскому кооперативу «Квату-2» земельного участка по ул. Марш. Борзова в Центральном районе под строительство индивидуальных гаражей», справки председателя о членстве в ГСПК «Квату-2» от 30.04.2025, схемы расположения земельного участка на кадастровом плане территории, выполненной МП «Городской центр геодезии» (ОГРН 1023900772774),

1. Предварительно согласовать предоставление Жмайло Валентине Петровне, 19.08.1955 года рождения, зарегистрированной по адресу: г. Калининград, ул. Красная, д. 34, кв. 4 (паспорт 27 00 117140, выданный ОВД Центрального района гор. Калининграда 02.11.2000), в собственность бесплатно земельного участка, образуемого из кадастрового квартала 39:15:121034, со следующими характеристиками:

- 1) условный номер: 39:15:121034:ЗУ1;
- 2) площадь: 22 кв. м;
- 3) местоположение: Калининградская обл., г. Калининград, ул. Маршала Борзова, гараж № 4, ряд 1;
- 4) категория земель: земли населенных пунктов;

5) территориальная зона: зона застройки среднеэтажными жилыми домами (Ж-2/А);

6) вид разрешенного использования: размещение гаражей для собственных нужд (код 2.7.2);

7) ограничения (обременения), установленные в соответствии со статьями 56, 56.1 Земельного кодекса Российской Федерации:

- зона с особыми условиями использования, реестровый номер границы: 39:00-6.799;

- зона с особыми условиями использования, реестровый номер границы: 39:00-6.802;

- зона с особыми условиями использования, реестровый номер границы: 39:15-6.8883;

- зона с особыми условиями использования, реестровый номер границы: 39:00-6.370.

2. Утвердить схему расположения земельного участка на кадастровом плане территории в кадастровом квартале 39:15:121034 с характеристиками, указанными в подпунктах 1 - 7 пункта 1 распоряжения (приложение).

3. Отделу разграничения прав собственности на землю управления земельных отношений:

1) обеспечить хранение одного экземпляра схемы расположения земельного участка на кадастровом плане территории;

2) после поступления уведомления о государственном кадастровом учете земельного участка и технического плана обеспечить предоставление земельного участка и направить в Управление Росреестра по Калининградской области заявления о государственной регистрации права собственности Жмайло В.П. на образованный земельный участок и о государственном кадастровом учете с одновременной регистрацией права собственности на гараж.

4. Жмайло В.П. или кадастровому инженеру самостоятельно без доверенности обеспечить проведение кадастровых работ по образованию земельного участка в соответствии со схемой расположения земельного участка на кадастровом плане территории, после осуществления которых заявителю направить уведомление о постановке земельного участка на государственный кадастровый учет и технический план гаража в комитет муниципального имущества и земельных ресурсов администрации городского округа «Город Калининград».

5. Распоряжение вступает в силу со дня его подписания.

Заместитель главы администрации,
председатель комитета



С.А. Радковский

**Схема расположения земельного участка
на кадастровом плане территории**

Утвърждена

Условный номер земельного участка

39:15:121034:3Y1

Площадь земельного участка: 22 кв.м

Обозначение характерных точек границ	Координаты, м	
	X	Y
1	2	3
1	357509.88	1186487.78
2	357503.84	1186486.87
3	357503.35	1186486.79
4	357502.82	1186490.02
5	357503.31	1186490.10
6	357509.37	1186491.02
1	357509.88	1186487.78

Объект полностью расположен в ЗОУИТ с
реестровыми номерами: 39:00-6.799, 39:00-6.802,
39:15-6.8883, 39:00-6.370.

СНОВАТЕЛСТВОТО ДОКУМЕНТЕ ОБ УТВЕРЖДЕНИИ, ВКЛЮЧАЯ РЕКОМЕНДАЦИИ

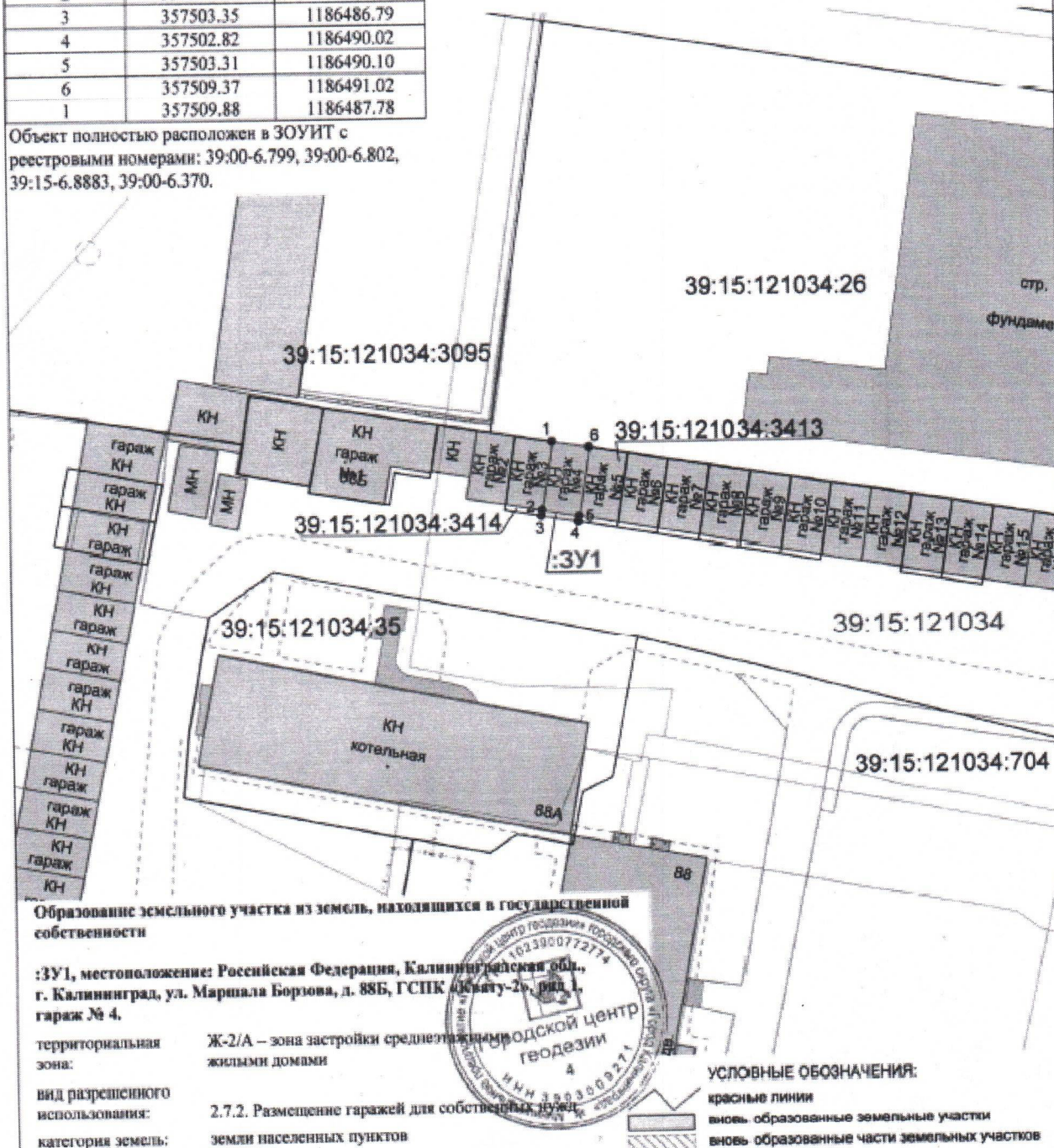
администрации городского

органов государственной власти или органов местного

округа «Город Калининград»

самуправления, принявшие решение об утверждении системы

или подписанием соглашения о перераспределении земельных участков)

DT N₀

Образование земельного участка из земель, находящихся в государственной собственности

ЗУИ, местонахождение: Российская Федерация, Калининградская обл., г. Калининград, ул. Маршала Борзова, д. 88Б, ГСПК «Белту-2», ряд гараж № 4.

территориальная
зона:

Ж-2/А — зона зас-
жилыми домами

вид разрешенного
использования

2.7.2. Размещение гаражей, земли населенных пунктов

УСЛОВНЫЕ ОБОЗНАЧЕНИЯ:

КРОСС-ЛИНИИ

вновь образованные земельные участки

Вновь образованные части земельных участков

Заявка 01642-25

Масштаб 1:500

Система координат МСК-39

© МП «Городской центр геодезии»
городского округа «Город Калининград»



Директор	Селютин Н.С.
----------	--------------

19.05.25

19.05.25

Кадастровый квартал 39:15:121034

**АДМИНИСТРАЦИЯ
ГОРОДСКОГО ОКРУГА «ГОРОД КАЛИНИНГРАД»**

**КОМИТЕТ МУНИЦИПАЛЬНОГО ИМУЩЕСТВА
И ЗЕМЕЛЬНЫХ РЕСУРСОВ**

РАСПОРЯЖЕНИЕ

от «10» 06 2025 г.
г. Калининград

№ 4281 /р-КМИ

О предварительном согласовании
предоставления Шнягину А.И.
в собственность бесплатно
земельного участка под гаражом № 15,
ряд 1 по ул. Маршала Борзова, д. 88Б

Рассмотрев заявление Шнягина Александра Ивановича от 27.05.2025 (вх. № вз-КМИ-5111), в соответствии со статьями 11.2, 11.3, 11.10, 39.14, 39.15 Земельного кодекса Российской Федерации, статьей 3.7 Федерального закона от 25.10.2001 № 137-ФЗ «О введении в действие Земельного кодекса Российской Федерации», статьей 26.3 Закона Калининградской области от 21.12.2006 № 105 «Об особенностях регулирования земельных отношений», на основании постановления администрации городского округа «Город Калининград» от 29.07.2010 № 1303 «Об образовании и предоставлении гаражному специализированному потребительскому кооперативу «Квату-2» земельного участка по ул. Марш. Борзова в Центральном районе под строительство индивидуальных гаражей», справки председателя о членстве в ГСПК «Квату-2» от 03.05.2025, схемы расположения земельного участка на кадастровом плане территории, выполненной МП «Городской центр геодезии» (ОГРН 1023900772774),

1. Предварительно согласовать предоставление Шнягину Александру Ивановичу, 18.09.1948 года рождения, зарегистрированному по адресу: г. Калининград, пер. Энгельса, д. 6, кв. 3 (паспорт 27 00 105201, выданный ОВД Центрального района гор. Калининграда 18.10.2000), в собственность бесплатно земельного участка, образуемого из кадастрового квартала 39:15:121034, со следующими характеристиками:

- 1) условный номер: 39:15:121034:ЗУ1;
- 2) площадь: 25 кв. м;
- 3) местоположение: Калининградская обл., г. Калининград, ул. Маршала Борзова, д. 88Б, гараж № 15, ряд 1;
- 4) категория земель: земли населенных пунктов;

5) территориальная зона: зона застройки среднеэтажными жилыми домами (Ж-2/А);

6) вид разрешенного использования: размещение гаражей для собственных нужд (код 2.7.2);

7) ограничения (обременения), установленные в соответствии со статьями 56, 56.1 Земельного кодекса Российской Федерации:

- полностью в зоне с особыми условиями использования, реестровый номер границы: 39:00-6.799;

- полностью в зоне с особыми условиями использования, реестровый номер границы: 39:00-6.802;

- полностью в зоне с особыми условиями использования, реестровый номер границы: 39:15-6.8883;

- полностью в зоне с особыми условиями использования, реестровый номер границы: 39:15-6.622;

- частично в зоне с особыми условиями использования, реестровый номер границы: 39:00-6.370.

2. Утвердить схему расположения земельного участка на кадастровом плане территории в кадастровом квартале 39:15:121034 с характеристиками, указанными в подпунктах 1 - 7 пункта 1 распоряжения (приложение).

3. Отделу разграничения прав собственности на землю управления земельных отношений:

- 1) обеспечить хранение одного экземпляра схемы расположения земельного участка на кадастровом плане территории;

- 2) после поступления уведомления о государственном кадастровом учете земельного участка и технического плана обеспечить предоставление земельного участка и направить в Управление Росреестра по Калининградской области заявления о государственной регистрации права собственности Шнягина А.И. на образованный земельный участок и о государственном кадастровом учете с одновременной регистрацией права собственности на гараж.

4. Шнягину А.И. или кадастровому инженеру самостоятельно без доверенности обеспечить проведение кадастровых работ по образованию земельного участка в соответствии со схемой расположения земельного участка на кадастровом плане территории, после осуществления которых заявителю направить уведомление о постановке земельного участка на государственный кадастровый учет и технический план гаража в комитет муниципального имущества и земельных ресурсов администрации городского округа «Город Калининград».

5. Распоряжение вступает в силу со дня его подписания.

Заместитель главы администрации,
председатель комитета



С.А. Радковский

Схема расположения земельного участка на кадастровом плане территории			Утверждена
Условный номер земельного участка 39:15:121034:3У1			<small>(наименование документа об утверждении, включая наименование администрации городского округа «Город Калининград» органов государственной власти или органов местного самоуправления, принявших решение об утверждении схемы или подписавших соглашение о перераспределении земельных участков)</small> от _____ № _____
Площадь земельного участка: 25 кв.м			
Обозначение характерных точек границ	Координаты, м		
X	Y	Z	
1	357503.72	1186526.53	
2	357497.43	1186525.53	
3	357496.94	1186525.45	
4	357496.35	1186529.03	
5	357496.84	1186529.11	
6	357503.14	1186530.10	
1	357503.72	1186526.53	
Объект полностью расположен в ЗОУИТ с реестровыми номерами: 39:00-6.799, 39:00-6.802, 39:15-6.8883, 39:00-6.370, 39:00-6.622.			
Образование земельного участка из земель, находящихся в государственной собственности			
:ЗУ1, местоположение: Российская Федерация, Калининградская обл., г. Калининград, ул. Маршала Борзова, д. 88Б, ГСПК «Каспий-2», ряд 5, гараж № 15.			
территориальная зона:	Ж-2/А – зона застройки среднеэтажными жилыми домами		
вид разрешенного использования:	2.7.2. Размещение гаражей для собственников жилищ		
категория земель:	земли населенных пунктов		
			УСЛОВНЫЕ ОБОЗНАЧЕНИЯ: красные линии вновь образованные земельные участки вновь образованные части земельных участков
Заявка 01648-25		Масштаб 1:500	Система координат МСК-39
Директор	Селютин Н.С.	16.05.25	Кадастровый квартал 39:15:121034
Должность	Фамилия	Подпись Дата	
© МП «Городской центр геодезии» городского округа «Город Калининград»			

**АДМИНИСТРАЦИЯ
ГОРОДСКОГО ОКРУГА «ГОРОД КАЛИНИНГРАД»**

**КОМИТЕТ МУНИЦИПАЛЬНОГО ИМУЩЕСТВА
И ЗЕМЕЛЬНЫХ РЕСУРСОВ**

РАСПОРЯЖЕНИЕ

от «04» 03 2025 г.
г. Калининград

№ 1655 /р-КМИ

О предварительном согласовании
предоставления Гункиной А.И.,
Гункину В. А. в общую долевую
собственность бесплатно земельного
участка под гаражом № 31
в ООАВГ «Авиатор-2»
по ул. Ломоносова

Рассмотрев заявления Гункиной Александры Ивановны, Гункина Владимира Артуровича от 17.01.2025 (вх. №№ вз-кми-1706, вз-кми-1704), в соответствии со статьями 11.2, 11.3, 11.10, 39.14, 39.15 Земельного кодекса Российской Федерации, статьей 3.7 Федерального закона от 25.10.2001 № 137-ФЗ «О введении в действие Земельного кодекса Российской Федерации», на основании постановления мэрии города Калининграда от 18.01.2002 № 155 «О предоставлении ОО автолюбителей - владельцев гаражей «Авиатор-2» земельного участка по ул. Ломоносова в Центральном районе», записей о государственной регистрации права от 05.03.2019 № 39:15:121034:2556-39/021/2019-3, от 25.02.2019 № 39:15:121034:2556-39/021/2019-2, схемы расположения земельного участка на кадастровом плане территории, выполненной кадастровым инженером Новичковым К.Г. (квалификационный аттестат 39-11-34),

1. Предварительно согласовать предоставление Гункиной Александре Ивановне, 25.11.1940, года рождения, зарегистрированной по адресу Калининградская обл., г. Калининград, ул. Мар. Борзова, д. 103 Б, кв. 10 (паспорт 27 03 824813, выданный Отделом внутренних дел Центрального района г. Калининграда, 20.11.2003) в общую долевую собственность $\frac{3}{4}$ доля в праве, Гункину Владимиру Артуровичу, 25.10.1992, года рождения, зарегистрированному по адресу Калининградская обл., г. Калининград, ул. Молочинского, д. 4 кв. 98 (паспорт 27 12 428259, выданный Отделом УФМС России по Калининградской области Центрального района г. Калининграда,

12.11.2012), в общую долевую собственность $\frac{1}{4}$ доля в праве бесплатно земельного участка в кадастровом квартале 39:15:121034, образуемого путем раздела земельного участка с кадастровым номером 39:15:121034:9 с сохранением исходного в измененных границах, со следующими характеристиками:

- 1) условный номер: 39:15:121034:9:3У1;
- 2) площадь: 24 кв. м;
- 3) местоположение: Калининградская обл., г. Калининград, ул. Ломоносова, ООАВГ «Авиатор-2», гараж № 31;
- 4) категория земель: земли населенных пунктов;
- 5) территориальная зона: коммунально-складская зона;
- 6) вид разрешенного использования: размещение гаражей для собственных нужд (код 2.7.2);

2. Утвердить схему расположения земельного участка на кадастровом плане территории в кадастровом квартале 39:15:121034 с характеристиками, указанными в подпунктах 1 - 6 пункта 1 распоряжения (приложение).

3. Отделу разграничения прав собственности на землю управления земельных отношений:

1) обеспечить хранение одного экземпляра схемы расположения земельного участка на кадастровом плане территории;

2) после поступления уведомления о государственном кадастровом учете земельного участка и технического плана обеспечить предоставление земельного участка и направить в Управление Росреестра по Калининградской области заявления о государственной регистрации права общей долевой собственности Гункиной А.И., Гункина В.А. на образованный земельный участок.

4. Гункиной А.И., Гункину В.А. или кадастровому инженеру без доверенности самостоятельно обеспечить проведение кадастровых работ по образованию земельного участка в соответствии со схемой расположения земельного участка на кадастровом плане территории, после осуществления которых заявителям направить уведомление о постановке земельного участка на государственный кадастровый учет в комитет муниципального имущества и земельных ресурсов администрации городского округа «Город Калининград».

5. Распоряжение вступает в силу со дня его подписания.

Заместитель главы администрации,
председатель комитета



С.А. Радковский

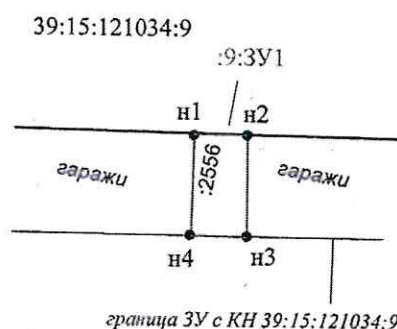
Приложение

УТВЕРЖДЕНА

(наименование документа об утверждении,
включая наименования органов государственной власти
или органов местного самоуправления, принявших
решение об утверждении схемы)
от « » 2025 г. №

Схема расположения земельного участка на кадастровом плане территории

Условный номер земельного участка 39:15:121034:9:3У1		
Образование земельного участка с условным номером 39:15:121034:9:3У1 путём раздела исходного земельного участка с кадастровым номером 39:15:121034:9 сохранением его в изменённых границах.		
Площадь земельного участка	24	м ²
Обозначение характерных точек границ	Координаты, м	
	X	Y
1	2	3
н1	357974.98	1186378.12
н2	357973.71	1186385.01
н3	357970.12	1186384.34
н4	357971.39	1186377.46
н1	357974.98	1186378.12



Масштаб 1:500

Условные обозначения:

- существующая часть границы, имеющаяся в ГКН
- вновь образованная часть границы
- характерная точка границы
- здание, часть здания
- :3У1 обозначение образуемого участка
- :2556 кадастровый номер здания (гараж № 31)

05.02.2025 г.

Кадастровый инженер:

К.Г. Новичков

**АДМИНИСТРАЦИЯ
ГОРОДСКОГО ОКРУГА «ГОРОД КАЛИНИНГРАД»**

**КОМИТЕТ МУНИЦИПАЛЬНОГО ИМУЩЕСТВА
И ЗЕМЕЛЬНЫХ РЕСУРСОВ**

РАСПОРЯЖЕНИЕ

от «17» 09 2024 г.
г. Калининград

№ 7985 /р-КМИ

О предварительном согласовании
предоставления Медешкину С.А.
в собственность бесплатно
земельного участка под гаражом
№ 318 в ООАВГ «Авиатор-2»
по ул. Ломоносова

Рассмотрев заявление Медешкина Сергея Андреевича от 09.09.2024 (вх. № 4-13969-н), в соответствии со статьями 11.2, 11.3, 11.10, 39.14, 39.15 Земельного кодекса Российской Федерации, статьей 3.7 Федерального закона от 25.10.2001 № 137-ФЗ «О введении в действие Земельного кодекса Российской Федерации», на основании постановления мэрии города Калининграда от 18.01.2002 № 155 «О предоставлении ОО автолюбителей - владельцев гаражей «Авиатор-2» земельного участка по ул. Ломоносова в Центральном районе», записи о государственной регистрации права от 09.11.2015 № 39-39/001-39/001/018/2015-5127/1, схемы расположения земельного участка на кадастровом плане территории, выполненной кадастровым инженером Новичковым К.Г. (квалификационный аттестат 39-11-34),

1. Предварительно согласовать предоставление Медешкину Сергею Андреевичу, 19.06.1957 года рождения, зарегистрированному по адресу г. Калининград, ул. Мар. Борзова, д. 105, кв. 49 (паспорт 27 03 729605, выданный отделом внутренних дел Центрального района г. Калининграда, 01.07.2003), в собственность бесплатно земельного участка в кадастровом квартале 39:15:121034, образуемого путем раздела земельного участка с кадастровым номером 39:15:121034:9 с сохранением исходного в измененных границах, со следующими характеристиками:

- 1) условный номер: 39:15:121034:9:ЗУ1;
- 2) площадь: 30 кв. м;
- 3) местоположение: Калининградская обл., г. Калининград, ул. Ломоносова, ООАВГ «Авиатор-2», гараж № 318;

- 4) категория земель: земли населенных пунктов;
- 5) территориальная зона: коммунально-складская зона;
- 6) вид разрешенного использования: размещение гаражей для собственных нужд (код 2.7.2);

2. Утвердить схему расположения земельного участка на кадастровом плане территории в кадастровом квартале 39:15:121034 с характеристиками, указанными в подпунктах 1 - 6 пункта 1 распоряжения (приложение).

3. Отделу разграничения прав собственности на землю управления земельными отношениями (Маркина Т.С.):

- 1) обеспечить хранение одного экземпляра схемы расположения земельного участка на кадастровом плане территории;

- 2) после поступления уведомления о государственном кадастровом учете земельного участка и технического плана обеспечить предоставление земельного участка и направить в Управление Росреестра по Калининградской области заявления о государственной регистрации права собственности Медешкина С.А. на образованный земельный участок.

4. Медешкину С.А. самостоятельно обеспечить проведение кадастровых работ по образованию земельного участка в соответствии со схемой расположения земельного участка на кадастровом плане территории, после осуществления которых направить уведомление о постановке земельного участка на государственный кадастровый учет в комитет муниципального имущества и земельных ресурсов администрации городского округа «Город Калининград».

Заместитель главы администрации,
председатель комитета



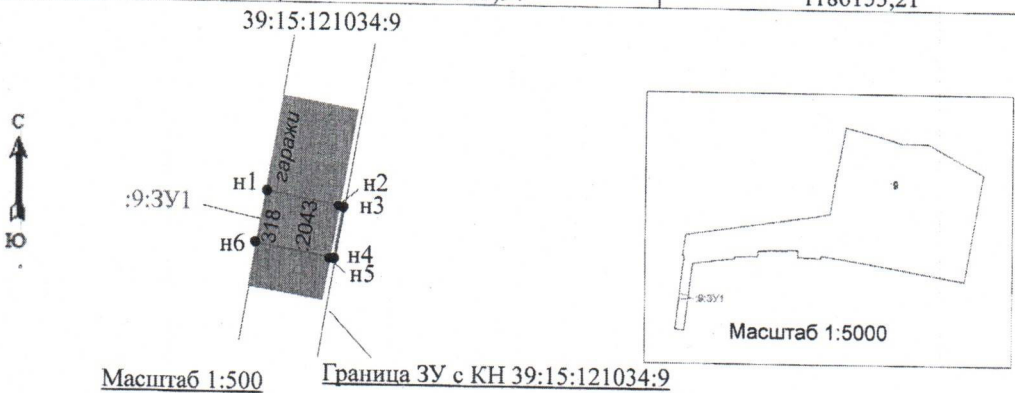
С.А. Радковский

УТВЕРЖДЕНА

(наименование документа об утверждении, включая
наименования органов государственной власти или
органов местного самоуправления, принявших решение
об утверждении схемы)
от « » 2024 г. №

Схема расположения земельного участка на кадастровом плане территории

Условный номер земельного участка 39:15:121034:9:ЗУ1		
Образование земельного участка с условным номером 39:15:121034:9:ЗУ1 путем раздела исходного земельного участка с кадастровым номером 39:15:121034:9 с сохранением его в измененных границах		
Площадь земельного участка	30	м ²
Обозначение характерных точек границ	Координаты, м	
	X	Y
1	2	3
н1	357903,34	1186153,21
н2	357902,43	1186160,60
н3	357902,41	1186160,74
н4	357898,54	1186160,27
н5	357898,55	1186160,12
н6	357899,46	1186152,73
н1	357903,34	1186153,21



Условные обозначения:

- существующая часть границы, имеющиеся в ГКН
- вновь образованная часть границы
- характерная точка границы
- здание, часть здания
- :ЗУ1 обозначение образуемого участка
- :2043 кадастровый номер здания (гараж № 318)

07.09.2024 г.

Кадастровый инженер  К.Г. Новичков

**АДМИНИСТРАЦИЯ
ГОРОДСКОГО ОКРУГА «ГОРОД КАЛИНИНГРАД»**

**КОМИТЕТ МУНИЦИПАЛЬНОГО ИМУЩЕСТВА
И ЗЕМЕЛЬНЫХ РЕСУРСОВ**

РАСПОРЯЖЕНИЕ

от «21» 10 2025 г.
г. Калининград

№ 4840 /р-КМИ

О предварительном согласовании
предоставления Зандеру Н.Н.
в собственность земельного участка
под гаражом 238, ряд 8
в ООАВГ «Авиатор-2» по ул. Ломоносова

Рассмотрев заявление Зандера Николая Николаевича от 03.10.2025 (вх. № вз-КМИ-9370), в соответствии со статьями 11.2, 11.3, 11.10, 39.14, 39.15, 39.20 Земельного кодекса Российской Федерации, статьей 3.7 Федерального закона от 25.10.2001 № 137-ФЗ «О введении в действие Земельного кодекса Российской Федерации», на основании постановления мэра города Калининграда от 18.01.2002 № 155 «О предоставлении ОО автолюбителей-владельцев гаражей «Авиатор-2» земельного участка по ул. Ломоносова в Центральном районе», записи о государственной регистрации права от 02.09.2020 № 39:15:121304:1999-39/025/2020-2, схемы расположения земельного участка на кадастровом плане территории,

1. Предварительно согласовать предоставление Зандеру Николаю Николаевичу, 11.05.1976 года рождения, зарегистрированному по адресу г. Калининград, ул. К. Маркса, д. 28, кв. 19 (паспорт 27 13 482297, выданный отделением УФМС России по Калининградской области в Пионерском городском округе 21.02.2014), в собственность бесплатно земельного участка в кадастровом квартале 39:15:121034, образуемого путем раздела земельного участка с кадастровым номером 39:15:121034:9 и земель неразграниченной государственной собственности с сохранением исходного в измененных границах, со следующими характеристиками:

- 1) условный номер: 39:15:121034:9:ЗУ1;
- 2) площадь: 29 кв.м;
- 3) местоположение: Калининградская область, г. Калининград, ул. Ломоносова, ООАВГ «Авиатор-2», гараж 238, ряд 8;
- 4) категория земель: земли населенных пунктов;
- 5) территориальная зона: зона гаражных обществ;

6) вид разрешенного использования: размещение гаражей для собственных нужд (код 2.7.2).

2. Утвердить схему расположения земельного участка на кадастровом плане территории в кадастровом квартале 39:15:121034 с характеристиками, указанными в подпунктах 1 - 6 пункта 1 распоряжения (приложение).

3. Отделу разграничения прав собственности на землю управления земельных отношений:

1) обеспечить хранение одного экземпляра схемы расположения земельного участка на кадастровом плане территории;

2) после государственного кадастрового учета земельного участка обеспечить его предоставление и направить в Управление Росреестра по Калининградской области заявление о государственной регистрации права собственности Зандера Н.Н. на образованный земельный участок.

4. Зандеру Н.Н. или кадастровый инженер имеют право без доверенности самостоятельно обеспечить проведение кадастровых работ по образованию земельного участка в соответствии со схемой расположения земельного участка на кадастровом плане территории, после осуществления которых заявителю направить уведомление о постановке земельного участка на государственный кадастровый учет в комитет муниципального имущества и земельных ресурсов администрации городского округа «Город Калининград».

5. Распоряжение вступает в силу со дня его подписания.

Заместитель главы администрации,
председатель комитета



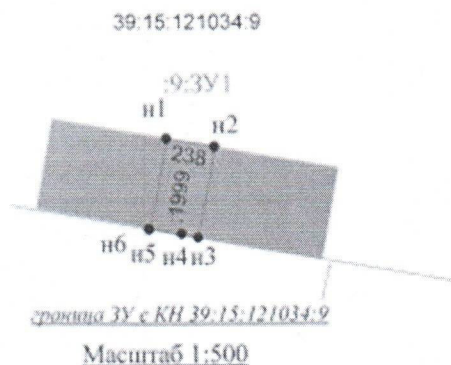
С.А. Радковский

УТВЕРЖДЕНА

(наименование документа об утверждении,
включая наименования органов государственной власти
или органов местного самоуправления, принявших
решение об утверждении схемы)
от « » 2025 г. №

Схема расположения земельного участка на кадастровом плане территории

Условный номер земельного участка 39:15:121034:9:ЗУ1		
Образование земельного участка с условным номером 39:15:121034:9:ЗУ1 путём раздела исходного земельного участка с кадастровым номером 39:15:121034:9 сохранением его в измененных границах.		
Площадь земельного участка	29	м ²
Обозначение характерных точек границ	Координаты, м	
	X	Y
1	2	3
n1	357939,27	1186304,02
n2	357938,62	1186307,8
n3	357931,31	1186306,59
n4	357931,5	1186305,45
n5	357931,91	1186302,8
n6	357931,94	1186302,8
n7	357939,27	1186304,02



Условные обозначения:

- существующая часть границы, имеющаяся в ГКУ
- вновь образующая часть границы
- характерная точка границы
- здание, часть здания
- :9:ЗУ1 обозначение образуемого участка
- :1999 кадастровый номер здания (гараж № 238)

29.09.2025 г.

Кадастровый инженер:



К.Г. Новичков

**АДМИНИСТРАЦИЯ
ГОРОДСКОГО ОКРУГА «ГОРОД КАЛИНИНГРАД»**

**КОМИТЕТ МУНИЦИПАЛЬНОГО ИМУЩЕСТВА
И ЗЕМЕЛЬНЫХ РЕСУРСОВ**

РАСПОРЯЖЕНИЕ

от «24» 08 2025 г.
г. Калининград

№ 6945 /р-КМИ

О предварительном согласовании
предоставления Гончарику А.А.
в собственность бесплатно земельного
участка под гаражом 65
в ООАВГ «Авиатор-2» по ул. Ломоносова

Рассмотрев заявление Гончарика Андрея Александровича от 11.09.2025 (вх. № вз-КМИ-8503), в соответствии со статьями 11.2, 11.3, 11.10, 39.14, 39.15, 39.20 Земельного кодекса Российской Федерации, статьей 3.7 Федерального закона от 25.10.2001 № 137-ФЗ «О введении в действие Земельного кодекса Российской Федерации», на основании постановления мэра города Калининграда от 18.01.2002 № 155 «О предоставлении ОО автолюбителей-владельцев гаражей «Авиатор-2» земельного участка по ул. Ломоносова в Центральном районе», записи о государственной регистрации права от 30.06.2025 № 39:15:121034:3491-39/021/2025-1, схемы расположения земельного участка на кадастровом плане территории, выполненной кадастровым инженером Новичковым К.Г. (квалификационный аттестат № 39-11-34),

1. Предварительно согласовать предоставление Гончарику Андрею Александровичу, 24.02.1973 года рождения, зарегистрированному по адресу: Калининградская обл., г. Калининград, ул. Младшего лейтенанта Родителява, д. 17, кв. 11 (паспорт 27 17 715413, выданный УМВД России по Калининградской области 06.03.2018), в собственность бесплатно земельного участка в кадастровом квартале 39:15:121034, образуемого путем раздела земельного участка с кадастровым номером 39:15:121034:9 с сохранением исходного в измененных границах, со следующими характеристиками:

- 1) условный номер: 39:15:121034:9:ЗУ1;
- 2) площадь: 29 кв.м;
- 3) местоположение: Калининградская область, г. Калининград, ул. Ломоносова, ООАВГ «Авиатор-2», гараж 65;
- 4) категория земель: земли населенных пунктов;

- 5) территориальная зона: зона гаражных обществ;
- 6) вид разрешенного использования: размещение гаражей для собственных нужд (код 2.7.2).

2. Утвердить схему расположения земельного участка на кадастровом плане территории в кадастровом квартале 39:15:121034 с характеристиками, указанными в подпунктах 1 - 6 пункта 1 распоряжения (приложение).

3. Отделу разграничения прав собственности на землю управления земельных отношений:

1) обеспечить хранение одного экземпляра схемы расположения земельного участка на кадастровом плане территории;

2) после государственного кадастрового учета земельного участка обеспечить его предоставление и направить в Управление Росреестра по Калининградской области заявление о государственной регистрации права собственности Гончарика А.А. на образованный земельный участок.

4. Гончарику А.А. или кадастровому инженеру самостоятельно без доверенности обеспечить проведение кадастровых работ по образованию земельного участка в соответствии со схемой расположения земельного участка на кадастровом плане территории, после осуществления которых заявителю направить уведомление о постановке земельного участка на государственный кадастровый учет в комитет муниципального имущества и земельных ресурсов администрации городского округа «Город Калининград».

5. Распоряжение вступает в силу со дня его подписания.

Заместитель главы администрации,
председатель комитета



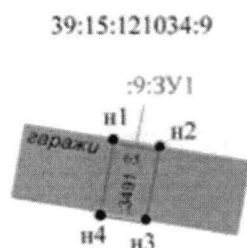
С.А. Радковский

УТВЕРЖДЕНА

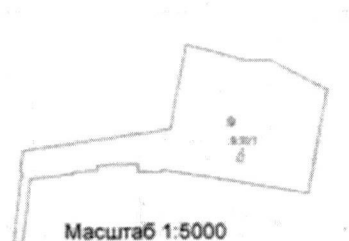
(наименование документа об утверждении,
включая наименования органов государственной власти
или органов местного самоуправления, принявших
решение об утверждении схемы)
от «___» _____ 2025 г. № _____

Схема расположения земельного участка на кадастровом плане территории

Условный номер земельного участка 39:15:121034:9:3У1		
Образование земельного участка с условным номером 39:15:121034:9:3У1 путём раздела исходного земельного участка с кадастровым номером 39:15:121034:9 с сохранением его в изменённых границах.		
Площадь земельного участка	29	м ²
Обозначение характерных точек границ	Координаты, м	
	X	Y
1	2	3
n1	357948,39	1186347,95
n2	357947,58	1186352,14
n3	357941,11	1186351
n4	357941,94	1186346,73
n1	357948,39	1186347,95



Масштаб 1:500



Масштаб 1:5000

Условные обозначения:

- существующая часть границы, имеющаяся в ГКН
- вновь образованная часть границы
- характерная точка границы
- здание, часть здания
- 39:15:121034:9:3У1 обозначение образуемого участка
- 3491 кадастровый номер здания (гараж № 65)

21.08.2025 г.

Кадастровый инженер:

К.Г. Новичков



**АДМИНИСТРАЦИЯ
ГОРОДСКОГО ОКРУГА «ГОРОД КАЛИНИНГРАД»**

**КОМИТЕТ МУНИЦИПАЛЬНОГО ИМУЩЕСТВА
И ЗЕМЕЛЬНЫХ РЕСУРСОВ**

РАСПОРЯЖЕНИЕ

от «17» 04 2025 г.
г. Калининград

№ 3040 /р-КМИ

О предварительном согласовании
предоставления Иванову К.С.
в собственность бесплатно земельного
участка под гаражом 166
в ООАВГ «Авиатор-2» по ул. Ломоносова

Рассмотрев заявление Иванова Константина Станиславовича от 07.04.2025 (вх. № вз-КМИ-3581), в соответствии со статьями 11.2, 11.3, 11.10, 39.14, 39.15, 39.20 Земельного кодекса Российской Федерации, статьей 3.7 Федерального закона от 25.10.2001 № 137-ФЗ «О введении в действие Земельного кодекса Российской Федерации», на основании постановления мэра города Калининграда от 18.01.2002 № 155 «О предоставлении ОО автолюбителей-владельцев гаражей «Авиатор-2» земельного участка по ул. Ломоносова в Центральном районе», записи о государственной регистрации права от 29.10.2015 № 39-39/001-39/001/018/2015-9748/1, схемы расположения земельного участка на кадастровом плане территории,

1. Предварительно согласовать предоставление Иванову Константину Станиславовичу, 05.07.1960 года рождения, зарегистрированному по адресу г. Калининград, ул. Куйбышева, д. 17, кв. 13 (паспорт 27 05 003122, выданный отделом внутренних дел Ленинградского района города Калининграда 08.12.2005), в собственность бесплатно земельного участка в кадастровом квартале 39:15:121034, образуемого путем раздела земельного участка с кадастровым номером 39:15:121034:9 с сохранением исходного в измененных границах, со следующими характеристиками:

- 1) условный номер: 39:15:121034:9:ЗУ1;
- 2) площадь: 25 кв.м;
- 3) местоположение: Калининградская область, г Калининград, ул. Ломоносова, ООАВГ «Авиатор-2», гараж 166;
- 4) категория земель: земли населенных пунктов;
- 5) территориальная зона: коммунально-складская зона;

6) вид разрешенного использования: размещение гаражей для собственных нужд (код 2.7.2).

2. Утвердить схему расположения земельного участка на кадастровом плане территории в кадастровом квартале 39:15:121034 с характеристиками, указанными в подпунктах 1 - 6 пункта 1 распоряжения (приложение).

3. Отделу разграничения прав собственности на землю управления земельными отношениями:

1) обеспечить хранение одного экземпляра схемы расположения земельного участка на кадастровом плане территории;

2) после государственного кадастрового учета земельного участка обеспечить его предоставление и направить в Управление Росреестра по Калининградской области заявление о государственной регистрации права собственности Иванова К.С. на образованный земельный участок.

4. Иванов К.С. или кадастровый инженер имеют право без доверенности самостоятельно обеспечить проведение кадастровых работ по образованию земельного участка в соответствии со схемой расположения земельного участка на кадастровом плане территории, после осуществления которых заявителю направить уведомление о постановке земельного участка на государственный кадастровый учет в комитет муниципального имущества и земельных ресурсов администрации городского округа «Город Калининград».

5. Распоряжение вступает в силу со дня его подписания.

Заместитель главы администрации,
председатель комитета



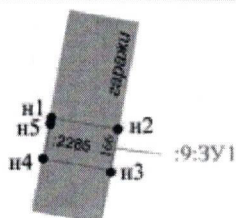
С.А. Радковский

УТВЕРЖДЕНА

(наименование документа об утверждении,
включая наименования органов государственной власти
или органов местного самоуправления, принявших
решение об утверждении схемы)
от « » 2023 г. №

Схема расположения земельного участка на кадастровом плане территории

Условный номер земельного участка 39:15:121034:9:ЗУ1		
Образование земельного участка с условным номером 39:15:121034:9:ЗУ1 путём раздела исходного земельного участка с кадастровым номером 39:15:121034:9 сохранением его в изменённых границах.		
Площадь земельного участка	25	м ²
Обозначение характерных точек границ	Координаты, м	
	X	Y
1	2	3
n1	357970.76	1186301.73
n2	357969.65	1186307.70
n3	357965.72	1186307.08
n4	357966.74	1186301.03
n5	357970.62	1186301.69
n1	357970.76	1186301.73



39:15:121034:9

Масштаб 1:500



Условные обозначения:

- существующая часть границы, имеющаяся в ГКН
- вновь образованная часть границы
- характерная точка границы
- здание, часть здания
- :9:ЗУ1 обозначение образуемого участка
- :2285 кадастровый номер здания (гаража № 166)

29.03.2025 г.

Кадастровый инженер

К.Г. Новичков



**АДМИНИСТРАЦИЯ
ГОРОДСКОГО ОКРУГА «ГОРОД КАЛИНИНГРАД»**

**КОМИТЕТ МУНИЦИПАЛЬНОГО ИМУЩЕСТВА
И ЗЕМЕЛЬНЫХ РЕСУРСОВ**

РАСПОРЯЖЕНИЕ

от «05» 08 2025 г.
г. Калининград

№ 6475 /р-КМИ

О предварительном согласовании
предоставления Ткачуку В.Ю.
в собственность бесплатно земельного
участка под гаражом № 50
в ООАВГ «Авиатор-2» по ул. Ломоносова

Рассмотрев заявление Ткачука Владимира Юрьевича от 22.08.2025 (вх. № вз-КМИ-7849), в соответствии со статьями 11.2, 11.3, 11.10, 39.14, 39.15, 39.20 Земельного кодекса Российской Федерации, статьей 3.7 Федерального закона от 25.10.2001 № 137-ФЗ «О введении в действие Земельного кодекса Российской Федерации», на основании постановления мэра города Калининграда от 18.01.2002 № 155 «О предоставлении ОО автолюбителей-владельцев гаражей «Авиатор-2» земельного участка по ул. Ломоносова в Центральном районе», записи о государственной регистрации права от 18.06.2025 № 39:15:121034:3487-39/021/2025-1, схемы расположения земельного участка на кадастровом плане территории, выполненной кадастровым инженером Новичковым К.Г. (квалификационный аттестат № 39-11-34),

1. Предварительно согласовать предоставление Ткачуку Владимиру Юрьевичу, 05.01.1983 года рождения, зарегистрированному по адресу г. Калининград, ул. Борзова, д. 96, кв. 22 (паспорт 27 03 687710, выданный отделом внутренних дел Центрального района города Калининграда 20.05.2003), в собственность бесплатно земельного участка в кадастровом квартале 39:15:121034, образуемого путем раздела земельного участка с кадастровым номером 39:15:121034:9 с сохранением исходного в измененных границах, со следующими характеристиками:

- 1) условный номер: 39:15:121034:9:ЗУ1;
- 2) площадь: 24 кв.м;
- 3) местоположение: Калининградская область, г Калининград, ул. Ломоносова, ООАВГ «Авиатор-2», гараж № 50;
- 4) категория земель: земли населенных пунктов;

- 5) территориальная зона: зона гаражных обществ;
- 6) вид разрешенного использования: размещение гаражей для собственных нужд (код 2.7.2).

2. Утвердить схему расположения земельного участка на кадастровом плане территории в кадастровом квартале 39:15:121034 с характеристиками, указанными в подпунктах 1 - 6 пункта 1 распоряжения (приложение).

3. Отделу разграничения прав собственности на землю управления земельных отношений:

- 1) обеспечить хранение одного экземпляра схемы расположения земельного участка на кадастровом плане территории;

- 2) после государственного кадастрового учета земельного участка обеспечить его предоставление и направить в Управление Росреестра по Калининградской области заявление о государственной регистрации права собственности Ткачука В.Ю. на образованный земельный участок.

4. Ткачуку В.Ю. или кадастровому инженеру самостоятельно без доверенности обеспечить проведение кадастровых работ по образованию земельного участка в соответствии со схемой расположения земельного участка на кадастровом плане территории, после осуществления которых заявителю направить уведомление о постановке земельного участка на государственный кадастровый учет в комитет муниципального имущества и земельных ресурсов администрации городского округа «Город Калининград».

5. Распоряжение вступает в силу со дня его подписания.

Заместитель главы администрации,
председатель комитета



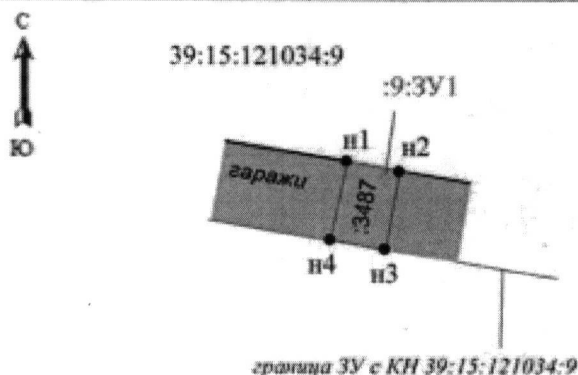
С.А. Радковский

УТВЕРЖДЕНА

(наименование документа об утверждении,
включая наименования органов государственной власти
или органов местного самоуправления, принявших
решение об утверждении схемы)
от « » 2023 г. №

Схема расположения земельного участка на кадастровом плане территории

Условный номер земельного участка 39:15:121034:9:ЗУ1		
Образование земельного участка с условным номером 39:15:121034:9:ЗУ1 путём раздела исходного земельного участка с кадастровым номером 39:15:121034:9 сохранением его в изменённых границах.		
Площадь земельного участка	24	м ²
Обозначение характерных точек границ	Координаты, м	
	X	Y
1	2	3
n1	357997.17	1186361.80
n2	357995.94	1186368.88
n3	357992.52	1186368.23
n4	357993.67	1186361.20
H1	357997.17	1186361.80



Масштаб 1:500

Условные обозначения:

- существующая часть границы, имеющаяся в ГКН
- вновь образованная часть границы
- характерная точка границы
- здание, часть здания
- :ЗУ1 обозначение образуемого участка
- :3487 кадастровый номер здания (гараж № 50)

12.07.2025 г.

Кадастровый инженер:

К.Г. Новичков

**АДМИНИСТРАЦИЯ
ГОРОДСКОГО ОКРУГА «ГОРОД КАЛИНИНГРАД»**

**КОМИТЕТ МУНИЦИПАЛЬНОГО ИМУЩЕСТВА
И ЗЕМЕЛЬНЫХ РЕСУРСОВ**

РАСПОРЯЖЕНИЕ

от «03» 10 2025 г.
г. Калининград

№ 7230 /р-КМИ

О предварительном согласовании
предоставления Кононученко Ю.Е.
в аренду земельного
участка под гаражом 41
в ООАВГ «Авиатор-2» по ул. Ломоносова

Рассмотрев заявление Кононученко Юрия Евгеньевича от 16.09.2025 (вх. № вз-КМИ-8675), в соответствии со статьями 11.2, 11.3, 11.10, 39.14, 39.15, 39.20 Земельного кодекса Российской Федерации, статьей 3.7 Федерального закона от 25.10.2001 № 137-ФЗ «О введении в действие Земельного кодекса Российской Федерации», на основании постановления мэра города Калининграда от 18.01.2002 № 155 «О предоставлении ОО автолюбителей-владельцев гаражей «Авиатор-2» земельного участка по ул. Ломоносова в Центральном районе», записи о государственной регистрации права от 03.09.2015 № 39-39/001-39/001/014/2015-2933/1, схемы расположения земельного участка на кадастровом плане территории, выполненной кадастровым инженером Пируновой Ю.А. (СНИЛС 146-934-07991),

1. Предварительно согласовать предоставление Кононученко Юрию Евгеньевичу, 17.10.1958 года рождения, зарегистрированному по адресу: Калининградская обл., г. Гурьевск, ул. Ленина, д. 23, кв. 1 (паспорт 27 03 821474, выданный отделом внутренних дел Гурьевского района Калининградской области 21.10.2003), в аренду сроком на 49 (сорок девять) лет земельного участка в кадастровом квартале 39:15:121034, образуемого путем раздела земельного участка с кадастровым номером 39:15:121034:9 с сохранением исходного в измененных границах, со следующими характеристиками:

- 1) условный номер: 39:15:121034:9:ЗУ1;
- 2) площадь: 42 кв.м;
- 3) местоположение: Калининградская область, г. Калининград, ул. Ломоносова, ООАВГ «Авиатор-2», гараж 41;
- 4) категория земель: земли населенных пунктов;

5) территориальная зона: зона гаражных обществ;

6) вид разрешенного использования: размещение гаражей для собственных нужд (код 2.7.2);

7) ограничения (обременения), установленные в соответствии со статьями 56, 56.1 Земельного кодекса Российской Федерации на весь земельный участок:

- третий пояс зоны санитарной охраны для водозабора пруд Нескучный, реестровый номер зоны - 39:15-6.8883;

- четвертая подзона приаэродромной территории аэродрома Калининград (Храброво), реестровый номер зоны - 39:00-6.799;

- приаэродромная территория аэродрома Калининград (Храброво), реестровый номер зоны - 39:00-6.802;

- зона за топления при 1% обеспеченности участка территории в районе реки Голубая, ручья Воздушный (городской округ «Город Калининград», Гурьевский городской округ), реестровый номер зоны – 39:00-6.622.

2. Утвердить схему расположения земельного участка на кадастровом плане территории в кадастровом квартале 39:15:121034 с характеристиками, указанными в подпунктах 1 - 7 пункта 1 распоряжения (приложение).

3. Отделу разграничения прав собственности на землю управления земельных отношений:

1) обеспечить хранение одного экземпляра схемы расположения земельного участка на кадастровом плане территории;

2) после государственного кадастрового учета земельного участка обеспечить его предоставление и направить в Управление Росреестра по Калининградской области заявление о государственной регистрации права аренды Кононученко Ю.Е. на образованный земельный участок.

4. Кононученко Ю.Е. или кадастровому инженеру самостоятельно без доверенности обеспечить проведение кадастровых работ по образованию земельного участка в соответствии со схемой расположения земельного участка на кадастровом плане территории, после осуществления которых заявителю направить уведомление о постановке земельного участка на государственный кадастровый учет в комитет муниципального имущества и земельных ресурсов администрации городского округа «Город Калининград».

5. Распоряжение вступает в силу со дня его подписания.

Заместитель главы администрации,
председатель комитета



С.А. Радковский

Схема № 256 от 12.08.2015.

Утверждена

(подписывается документ об утверждении, исключая

информацию об уровне государственной власти или

органа местного самоуправления, правления

реакции об утверждении схемы или поддокумента

согласованности о перераспределении земельных участков)

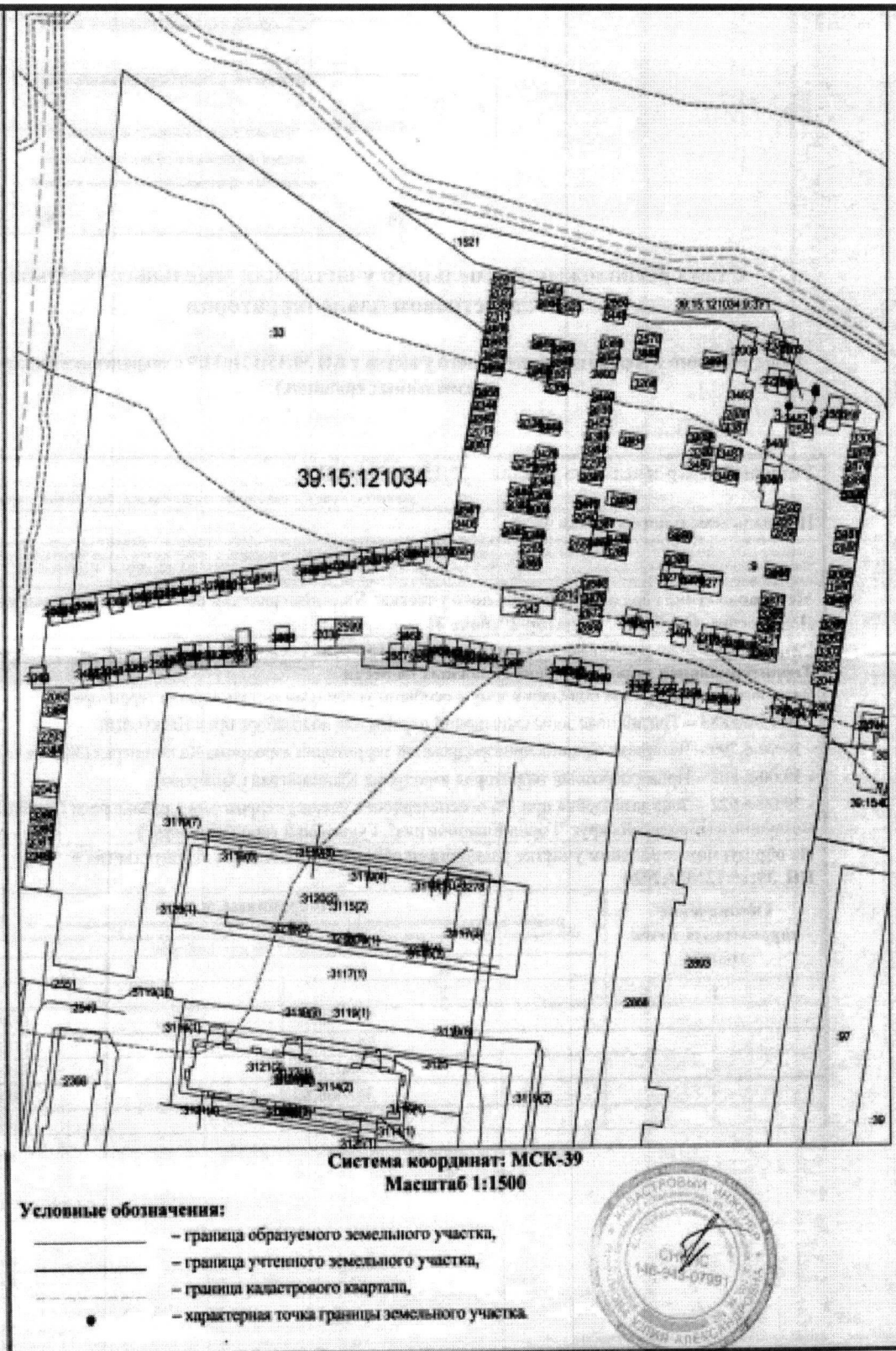
от

№

Схема расположения земельного участка или земельных участков на кадастровом плане территории

(образованного путем раздела земельного участка с КН 39:15:121034:9 с сохранением исходного и измененных границ)

Условный номер земельного участка 39:15:121034:9:3У1		
(указывается в случае, если предусматривается образование двух и более земельных участков)		
Площадь земельного участка 42 м² <small>(указывается площадь образуемого земельного участка, рассчитанная с использованием федеральной государственной географической информационной системы, обеспечивающей функционирование национальной системы пространственных данных, который является федеральной государственной географической информационной системой. Плановая цифровая платформа "Национальная система пространственных данных" (далее - информационная система), или иных технологических и программных средств с округлением до 1 квадратного метра. Указание площади образуемого земельного участка может быть уточнено при проведении кадастровых работ не более чем на десять процентов)</small>		
Местоположение образуемого земельного участка: Калининградская обл., г. Калининград, ул. Ломоносова, ОО "АВГ "Авиатор-2", бокс 41		
Разрешенное использование: под существующие гаражи		
Территориальная зона: П-5 - Зона гаражных обществ		
Весь образуемый участок попадает в зону с особыми условиями использования территории: - 39:15-6.8883 - Третий пояс зоны санитарной охраны для водозабора пруд Пескучный - 39:00-6.799 - Четвертая подзона приаэродромной территории аэродрома Калининград (Храброво) - 39:00-6.802 - Приаэродромная территория аэродрома Калининград (Храброво) - 39:00-6.622 - Зона затопления при 1% обеспеченности участка территории в районе реки Голубая, ручья Воздушный (городской округ "Город Калининград", Гурьевский городской округ)		
На образуемом земельном участке расположен объект капитального строительства с КН 39:15:121034:2020		
Обозначение характерных точек границ	Координаты, м	
	<small>(указывается в случае подготовки схемы расположения земельного участка с использованием информационной системы или иных технологических и программных средств. Значения координат, полученные с использованием российских геодезических и программных средств, записываются с округлением до 0,1 метра)</small>	
	X	Y
1	2	3
1	358008,12	1186382,80
3	358013,87	1186383,20
1	358012,28	1186390,80
2	358006,80	1186390,01
4	358008,12	1186382,80
3		



**АДМИНИСТРАЦИЯ
ГОРОДСКОГО ОКРУГА «ГОРОД КАЛИНИНГРАД»**

**КОМИТЕТ МУНИЦИПАЛЬНОГО ИМУЩЕСТВА
И ЗЕМЕЛЬНЫХ РЕСУРСОВ**

РАСПОРЯЖЕНИЕ

от «29» 10 2025 г.
г. Калининград

№ 8042 /р-КМИ

О предварительном согласовании
предоставления Станиславскому В.С.
в собственность бесплатно земельного
участка под гаражом 70
в ООАВГ «Авиатор-2» по ул. Ломоносова

Рассмотрев заявление Станиславского Валентина Семёновича от 14.10.2025 (вх. № вз-КМИ-9801), в соответствии со статьями 11.2, 11.3, 11.10, 39.14, 39.15, 39.20 Земельного кодекса Российской Федерации, статьей 3.7 Федерального закона от 25.10.2001 № 137-ФЗ «О введении в действие Земельного кодекса Российской Федерации», на основании постановления мэра города Калининграда от 18.01.2002 № 155 «О предоставлении ОО автолюбителей-владельцев гаражей «Авиатор-2» земельного участка по ул. Ломоносова в Центральном районе», записи о государственной регистрации права от 15.01.2016 № 39-39/001-39/001/032/2015-3628/1, схемы расположения земельного участка на кадастровом плане территории,

1. Предварительно согласовать предоставление Станиславскому Валентину Семёновичу, 17.09.1961 года рождения, зарегистрированному по адресу г. Калининград, тер. СНТ «Дружба-3», ул. Венская, д. 11 (паспорт 27 14 517421, выданный отделом УФМС России по Калининградской обл. Центрального р-на гор. Калининграда 14.07.2014), в собственность бесплатно земельного участка в кадастровом квартале 39:15:121034, образуемого путем раздела земельного участка с кадастровым номером 39:15:121034:9 с сохранением исходного в измененных границах, со следующими характеристиками:

- 1) условный номер: 39:15:121034:9:3У1;
- 2) площадь: 22 кв.м;
- 3) местоположение: Калининградская область, г. Калининград, ул. Ломоносова, ООАВГ «Авиатор-2», гараж 70;
- 4) категория земель: земли населенных пунктов;
- 5) территориальная зона: зона гаражных обществ;

6) вид разрешенного использования: размещение гаражей для собственных нужд (код 2.7.2).

2. Утвердить схему расположения земельного участка на кадастровом плане территории в кадастровом квартале 39:15:121034 с характеристиками, указанными в подпунктах 1 - 6 пункта 1 распоряжения (приложение).

3. Отделу разграничения прав собственности на землю управления земельных отношений:

1) обеспечить хранение одного экземпляра схемы расположения земельного участка на кадастровом плане территории;

2) после государственного кадастрового учета земельного участка обеспечить его предоставление и направить в Управление Росреестра по Калининградской области заявление о государственной регистрации права собственности Станиславского В.С. на образованный земельный участок.

4. Станиславский В.С. или кадастровый инженер имеют право без доверенности самостоятельно обеспечить проведение кадастровых работ по образованию земельного участка в соответствии со схемой расположения земельного участка на кадастровом плане территории, после осуществления которых заявителю направить уведомление о постановке земельного участка на государственный кадастровый учет в комитет муниципального имущества и земельных ресурсов администрации городского округа «Город Калининград».

5. Распоряжение вступает в силу со дня его подписания.

Заместитель главы администрации,
председатель комитета

С.А. Радковский

Утверждена распоряжением КМИ и ЗР администрации ГО «ГОРОД КАЛИНИНГРАД»
от _____ 20 ____ г. № _____

Схема расположения земельного участка на кадастровом плане территории

Образование земельного участка с условным номером :9:3У1 путем раздела земельного участка с кадастровым номером 39:15:121034:9, с сохранением исходного участка в измененных границах.
Местоположение: Калининградская обл., г. Калининград, ул. Ломоносова,
ООАВГ "Авиатор-2", гараж № 70



Площадь - 22 кв.м.	Разрешенное использование: Размещение гаражей для собственных нужд.
--------------------	---


Площадь - 22 кв.м.	Разрешенное использование
Терр. зона: П-5.	Категория земель: Земли населённых пунктов.
	Обозначение



Обозначение характерных точек границы		Координаты, м		Координаты, м	
		X	Y	X	Y
1		357951.790	1186330.070	357944.780	1186332.110
2		357951.290	1186333.310	357945.300	1186328.800



Условные обозначения

	- граница образуемого земельного участка
	- граница кадастрового квартала
ЗУ1	- надпись номера вновь образованного земельного участка
н1	- надписи номеров вновь образованных характерных точек

	- земельные участки, учтенные в ЕГРН
:000	- кадастровый номер учтенного земельного участка
000	- надписи номеров существующих характерных точек в

Должность	Фамилия	Подпись	Дата	Заказчик: Станиславский Валентин Семенович	Лист 1	Листов 1
Исполнитель	Гасанов Р.З.		08.10.2025	Система координат: МСК 39	КАДАСТРОВЕ ДЕЛО	
Директор	Истомин Е.Е.		08.10.2025	Масштаб 1:300		

**АДМИНИСТРАЦИЯ
ГОРОДСКОГО ОКРУГА «ГОРОД КАЛИНИНГРАД»**

**КОМИТЕТ МУНИЦИПАЛЬНОГО ИМУЩЕСТВА
И ЗЕМЕЛЬНЫХ РЕСУРСОВ**

РАСПОРЯЖЕНИЕ

от «17» 10 2025 г.
г. Калининград

№ 7755 /р-КМИ

О предварительном согласовании
предоставления Мерзлякову В.В.
в аренду земельного участка
под гаражом 127, ряд 3
в ООАВГ «Авиатор-2» по ул. Ломоносова

Рассмотрев заявление Мерзлякова Вячеслава Владимировича от 06.10.2025 (вх. № 5-19809-н), в соответствии со статьями 11.2, 11.3, 11.10, 39.14, 39.15, 39.20 Земельного кодекса Российской Федерации, статьей 3.7 Федерального закона от 25.10.2001 № 137-ФЗ «О введении в действие Земельного кодекса Российской Федерации», на основании постановления мэра города Калининграда от 18.01.2002 № 155 «О предоставлении ОО автолюбителей-владельцев гаражей «Авиатор-2» земельного участка по ул. Ломоносова в Центральном районе», записи о государственной регистрации права от 22.11.2016 № 39-39/001-39/001/042/2016-2840/1, схемы расположения земельного участка на кадастровом плане территории,

1. Предварительно согласовать предоставление Мерзлякову Вячеславу Владимировичу, 11.03.1970 года рождения, зарегистрированному по адресу г. Калининград, ул. Артиллерийская, д. 23, кв. 25 (паспорт 27 15 558627, выданный отделом УФМС России по Калининградской обл. Ленинградского р-на гор. Калининграда 03.04.2015), в аренду сроком на 49 (сорок девять) лет земельного участка в кадастровом квартале 39:15:121034, образуемого путем раздела земельного участка с кадастровым номером 39:15:121034:1521 и земель неразграниченной государственной собственности с сохранением исходного в измененных границах, со следующими характеристиками:

- 1) условный номер: 39:15:121034:ЗУ1;
- 2) площадь: 24 кв.м;
- 3) местоположение: Калининградская область, г Калининград, ул. Ломоносова, ООАВГ «Авиатор-2», гараж 127, ряд 3;
- 4) категория земель: земли населенных пунктов;
- 5) территориальная зона: Сп-4;

6) вид разрешенного использования: размещение гаражей для собственных нужд (код 2.7.2);

7) ограничения (обременения), установленные в соответствии со статьей 56 Земельного кодекса Российской Федерации:

- весь земельный участок в пределах береговой полосы.

2. Утвердить схему расположения земельного участка на кадастровом плане территории в кадастровом квартале 39:15:121034 с характеристиками, указанными в подпунктах 1 - 7 пункта 1 распоряжения (приложение).

3. Отделу разграничения прав собственности на землю управления земельных отношений:

1) обеспечить хранение одного экземпляра схемы расположения земельного участка на кадастровом плане территории;

2) после государственного кадастрового учета земельного участка обеспечить его предоставление и направить в Управление Росреестра по Калининградской области заявление о государственной регистрации права аренды Мерзлякова В.В. на образованный земельный участок.

4. Мерзляков В.В. или кадастровый инженер имеют право без доверенности самостоятельно обеспечить проведение кадастровых работ по образованию земельного участка в соответствии со схемой расположения земельного участка на кадастровом плане территории, после осуществления которых заявителю направить уведомление о постановке земельного участка на государственный кадастровый учет в комитет муниципального имущества и земельных ресурсов администрации городского округа «Город Калининград».

5. Распоряжение вступает в силу со дня его подписания.

Заместитель главы администрации,
председатель комитета



С.А. Радковский

Утверждена

(наименование документа об утверждении, включая наименования

органов государственной власти или органов местного

самоуправления, принявших решение об утверждении схемы

или подписавших соглашение о перераспределении земельных участков)

от

№

Схема расположения земельного участка или земельных участков на кадастровом плане территории

Условный номер земельного участка :ЗУ1

(указывается в случае, если предусматривается образование двух и более земельных участков)

Образование земельного участка, путем перераспределения участка с кадастровым номером 39:15:121034:1521 и земель, не разграниченной государственной собственностью, с сохранением исходного земельного участка в измененных границах

Местоположение: Калининградская область, г. Калининград, ОО АВГ "Авиатор-2", ряд 3, гараж 127

Категория земель: земли населенных пунктов

Вид разрешенного использования: размещение гаражей для собственных нужд

Территориальная зона: Сп-4

Площадь земельного участка 24 м²

(указывается проектная площадь образуемого земельного участка, вычисленная с использованием федеральной государственной географической информационной системы, обеспечивающей функционирование национальной системы пространственных данных, которой является федеральная государственная географическая информационная система "Единая цифровая платформа "Национальная система пространственных данных" (далее - информационная система), или иных технологических и программных средств с округлением до 1 квадратного метра. Указанное значение площади земельного участка может быть уточнено при

Обозначение характерных точек границ

Координаты, м

(указываются в случае подготовки схемы расположения земельного участка с использованием информационной системы или иных технологических и программных средств. Значения координат, полученные с использованием указанных технологических и программных средств, указываются с округлением до

X

Y

1

2

3

1

2

3

4

5

1

358039.55

358038.57

358034.91

358034.98

358035.90

358039.55

1186327.71

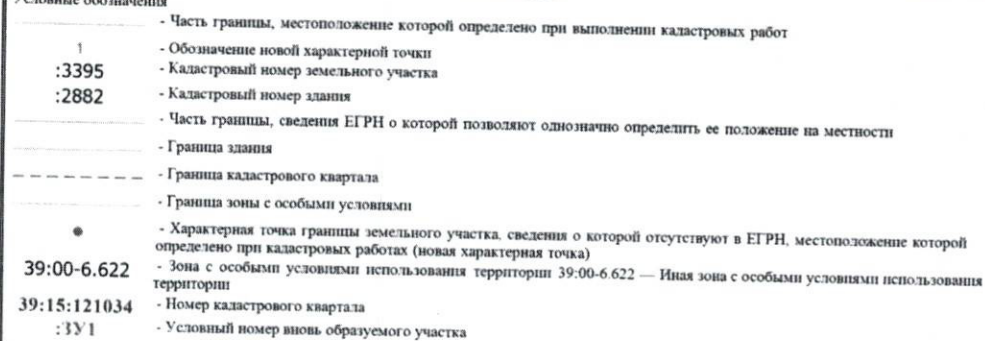
1186334.02

1186333.40

1186333.07

1186327.14

1186327.71



РОССИЙСКАЯ ФЕДЕРАЦИЯ
АДМИНИСТРАЦИЯ ГОРОДСКОГО ОКРУГА
«ГОРОД КАЛИНИНГРАД»

ПОСТАНОВЛЕНИЕ

от «11» 12 2015 г.
г. Калининград

№ 2072

Об утверждении проекта планировки территории с проектом межевания в его составе в границах ул. Ломоносова – просп. Советский – ул. Марш. Борзова в Центральном районе

На основании заключения комитета архитектуры и строительства администрации городского округа «Город Калининград» о результатах публичных слушаний по проекту планировки территории с проектом межевания в его составе в границах ул. Ломоносова – просп. Советский – ул. Марш. Борзова в Центральном районе от 21.10.2015 № и-КАиС-10826, протокола проведения публичных слушаний от 06.10.2015

ПОСТАНОВЛЯЮ:

1. Утвердить проект планировки территории с проектом межевания в его составе в границах ул. Ломоносова – просп. Советский – ул. Марш. Борзова в Центральном районе.

Основание:

– части 13 и 14 ст. 46 Градостроительного кодекса Российской Федерации, п. 5 ст. 30 Правил землепользования и застройки городского округа «Город Калининград», утвержденных решением окружного Совета депутатов города Калининграда от 29.06.2009 № 146;

– решение городского Совета депутатов Калининграда от 11.07.2007 № 250 «Об утверждении Положения «О порядке разработки, согласования и утверждения градостроительной документации»;

– постановление администрации городского округа «Город Калининград» от 07.08.2014 № 1200 «О разработке проекта планировки территории с проектом межевания в его составе в границах ул. Ломоносова – просп. Советский – ул. Марш. Борзова в Центральном районе»;

– постановление администрации городского округа «Город Калининград» от 09.09.2015 № 1521 «О проведении публичных слушаний по проекту планировки территории с проектом межевания в его составе в границах ул. Ломоносова – просп. Советский – ул. Марш. Борзова в Центральном районе»;

– протокол проведения публичных слушаний от 06.10.2015;

– заключение комитета архитектуры и строительства администрации городского округа «Город Калининград» о результатах публичных слушаний от 21.10.2015 № и-КАиС-10826.

2. Комитету муниципального имущества и земельных ресурсов администрации городского округа «Город Калининград» (А.И. Зуев) принять решение об изъятии для государственных или муниципальных нужд земельных участков, расположенных в границах территории, в отношении которой утверждается проект планировки с проектом межевания в его составе, согласно требованию п. 12.6 ст. 45 Градостроительного кодекса Российской Федерации.

3. Комитету архитектуры и строительства администрации городского округа «Город Калининград» (А.Л. Крупин):

3.1 передать экземпляры проекта планировки территории с проектом межевания в его составе на бумажном носителе и в электронном виде в спецчасть администрации городского округа «Город Калининград» для регистрации и хранения;

3.2 разместить проект планировки территории с проектом межевания в его составе на официальном сайте администрации городского округа «Город Калининград» в сети Интернет.

4. Общему отделу администрации городского округа «Город Калининград» (В.М. Горбань) обеспечить опубликование настоящего постановления в газете «Гражданин», на официальном сайте администрации городского округа «Город Калининград» в сети Интернет.

5. Контроль за исполнением настоящего постановления возложить на заместителя главы администрации, председателя комитета архитектуры и строительства администрации городского округа «Город Калининград» А.Л. Крупина.

6. Постановление вступает в силу с момента опубликования.

Глава городского округа



А.Г. Ярошук

РОССИЙСКАЯ ФЕДЕРАЦИЯ
АДМИНИСТРАЦИЯ ГОРОДСКОГО ОКРУГА "ГОРОД КАЛИНИНГРАД"

ПОСТАНОВЛЕНИЕ

от 21 декабря 2012 года
г.Калининград

№ 2394

Об утверждении проекта планировки с проектом межевания в его составе территории в границах ул. Б. Окружная 1-ая – ул. П. Флоренского – ул. Ломоносова – ул. Марш. Борзова – ул. А. Болотова в Центральном районе г. Калининграда

В соответствии со ст. 46 Градостроительного кодекса Российской Федерации, Положением "О порядке разработки, согласования и утверждения градостроительной документации", утверждённым решением городского Совета депутатов города Калининграда от 11.07.2007 № 250, на основании постановления администрации городского округа "Город Калининград" от 30.11.2011 № 2092 "О разработке проектов планировки территории с проектами межевания в их составе на территории г. Калининграда", рассмотрев представленный проект планировки с проектом межевания в его составе, с учётом протокола публичных слушаний от 27.09.2012 и заключения администрации Центрального района от 11.10.2012 (исх. № 93-1-3846/и) по результатам публичных слушаний по проекту планировки

ПОСТАНОВЛЯЮ:

1. Утвердить проект планировки с проектом межевания в его составе территории в границах ул. Б. Окружная 1-ая – ул. П. Флоренского – ул. Ломоносова – ул. Марш. Борзова – ул. А. Болотова в Центральном районе г. Калининграда.

2. Комитету архитектуры и строительства администрации городского округа "Город Калининград" (А.Л. Крупин) передать 2 экземпляра проекта планировки на бумажном носителе и 1 экземпляр в электронном виде в спецчасть администрации городского округа "Город Калининград" для регистрации и хранения.

3. Комитету архитектуры и строительства администрации городского округа "Город Калининград" (А.Л. Крупин):

- разместить проект на официальном сайте администрации городского округа "Город Калининград" в информационно-коммуникационной сети "Интернет";

- опубликовать настоящее постановление в газете "Гражданин" и разместить на официальном сайте администрации городского округа "Город Калининград" в сети "Интернет".

4. Контроль за исполнением настоящего постановления возложить на заместителя главы администрации, председателя комитета архитектуры и строительства администрации городского округа "Город Калининград" А.Л. Крупина.

5. Постановление вступает в силу с момента опубликования.

Глава городского округа

А.Г. Ярошук