

Филиал публично-правовой компании «Роскадастр» по Калининградской области
полное наименование органа регистрации прав


Выписка из Единого государственного реестра недвижимости об основных характеристиках и зарегистрированных правах на объект недвижимости

Сведения об основных характеристиках объекта недвижимости

На основании запроса от 04.08.2025, поступившего на рассмотрение 05.08.2025, сообщаем, что согласно записям Единого государственного реестра недвижимости:

Раздел 1 Лист 1

Земельный участок			
вид объекта недвижимости			
Лист № 1 раздела 1	Всего листов раздела 1: 1	Всего разделов: 2	Всего листов выписки: 2
05.08.2025г. № КУВИ-001/2025-150845143			
Кадастровый номер:		39:15:000000:14694	
Номер кадастрового квартала:		39:15:000000	
Дата присвоения кадастрового номера:		03.07.2020	
Ранее присвоенный государственный учетный номер:		данные отсутствуют	
Местоположение:		Калининградская обл., г. Калининград	
Площадь, м2:		11366 +/- 37	
Кадастровая стоимость, руб:		23400093.48	
Кадастровые номера расположенных в пределах земельного участка объектов недвижимости:		39:15:000000:13254, 39:15:000000:6083, 39:15:000000:19772, 39:15:000000:21146, 39:15:142203:597, 39:15:000000:22230	
Категория земель:		Земли населенных пунктов	
Виды разрешенного использования:		озелененные территории общего пользования	
Статус записи об объекте недвижимости:		Сведения об объекте недвижимости имеют статус "актуальные"	
Особые отметки:		Граница земельного участка состоит из 3 контуров. Сведения, необходимые для заполнения раздела: 2 - Сведения о зарегистрированных правах, отсутствуют.	
Получатель выписки:		Радонежская Ольга Николаевна, действующий(ая) на основании документа "Распоряжение" Комитет муниципального имущества и земельных ресурсов администрации городского округа "Город Калининград"	

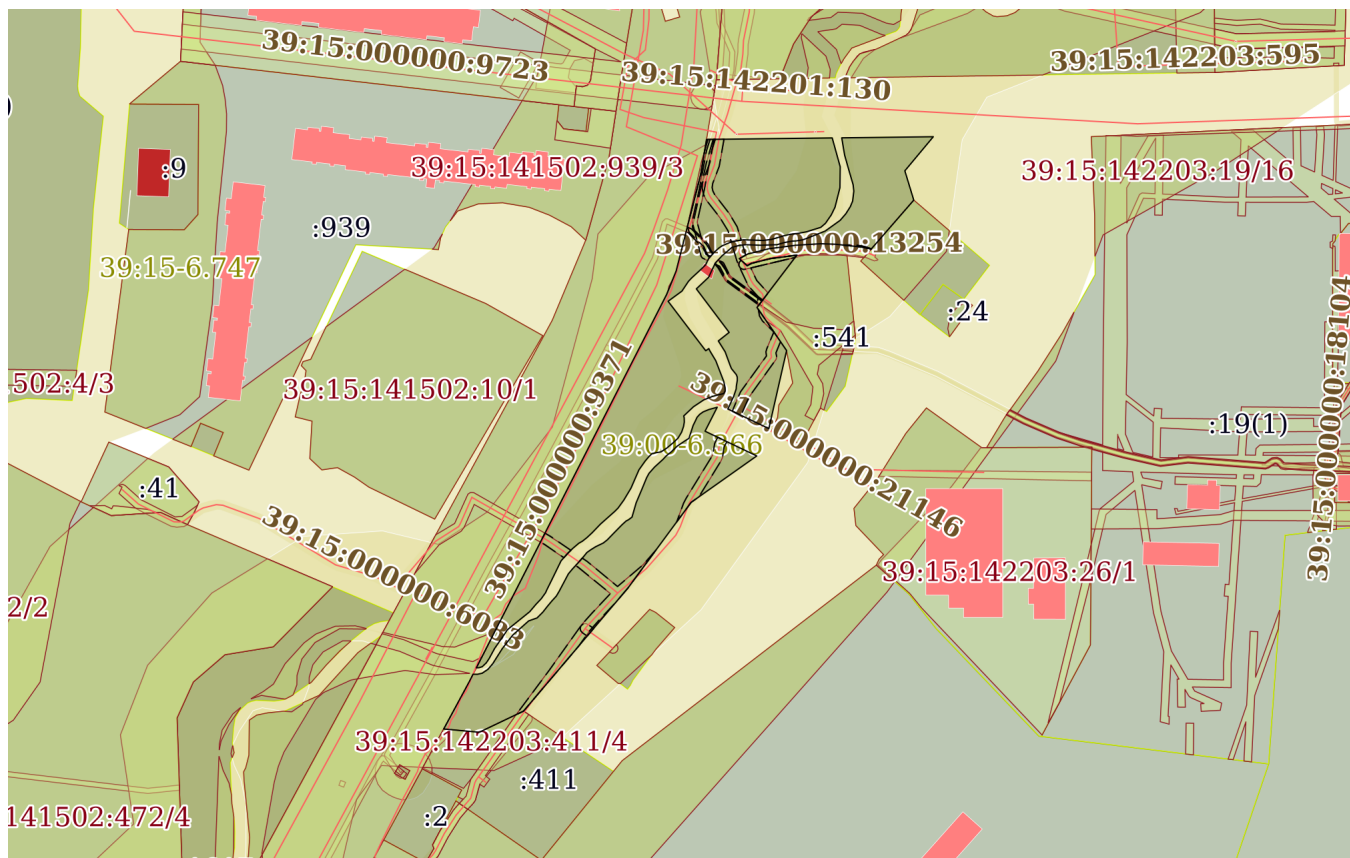
	ДОКУМЕНТ ПОДПИСАН ЭЛЕКТРОННОЙ ПОДПИСЬЮ	
полное наименование должности	Сертификат: 009F0BDC181A023B64597F1E2579BEFB50 Владелец: ФЕДЕРАЛЬНАЯ СЛУЖБА ГОСУДАРСТВЕННОЙ РЕГИСТРАЦИИ, КАДАСТРА И КАРТОГРАФИИ Действителен: с 02.08.2024 по 26.10.2025	инициалы, фамилия

Выписка из Единого государственного реестра недвижимости об основных характеристиках и зарегистрированных правах на объект недвижимости

Описание местоположения земельного участка


Земельный участок			
вид объекта недвижимости			
Лист № 1 раздела 3	Всего листов раздела 3: 1	Всего разделов: 2	Всего листов выписки: 2
05.08.2025г. № КУВИ-001/2025-150845143			
Кадастровый номер:		39:15:000000:14694	

План (чертеж, схема) земельного участка



Масштаб 1:3000

Условные обозначения:



ДОКУМЕНТ ПОДПИСАН
ЭЛЕКТРОННОЙ ПОДПИСЬЮ

Сертификат: 009F0BDC181A023B64597F1E2579BEFB50
Владелец: ФЕДЕРАЛЬНАЯ СЛУЖБА ГОСУДАРСТВЕННОЙ
РЕГИСТРАЦИИ, КАДАСТРА И КАРТОГРАФИИ
Действителен: с 02.08.2024 по 26.10.2025

полное наименование должности

инициалы, фамилия