



Схема расположения границ публичного сервитута

Публичный сервитут в целях размещения объекта электросетевого хозяйства - кабельные линии электропередачи 2*КЛ-10 кВ от ЗРУ ПС 110 кВ О-55 "Восточная-1" до РП-10 кВ (Новый) пос. Родники Гурьевского района Калининградская обл.

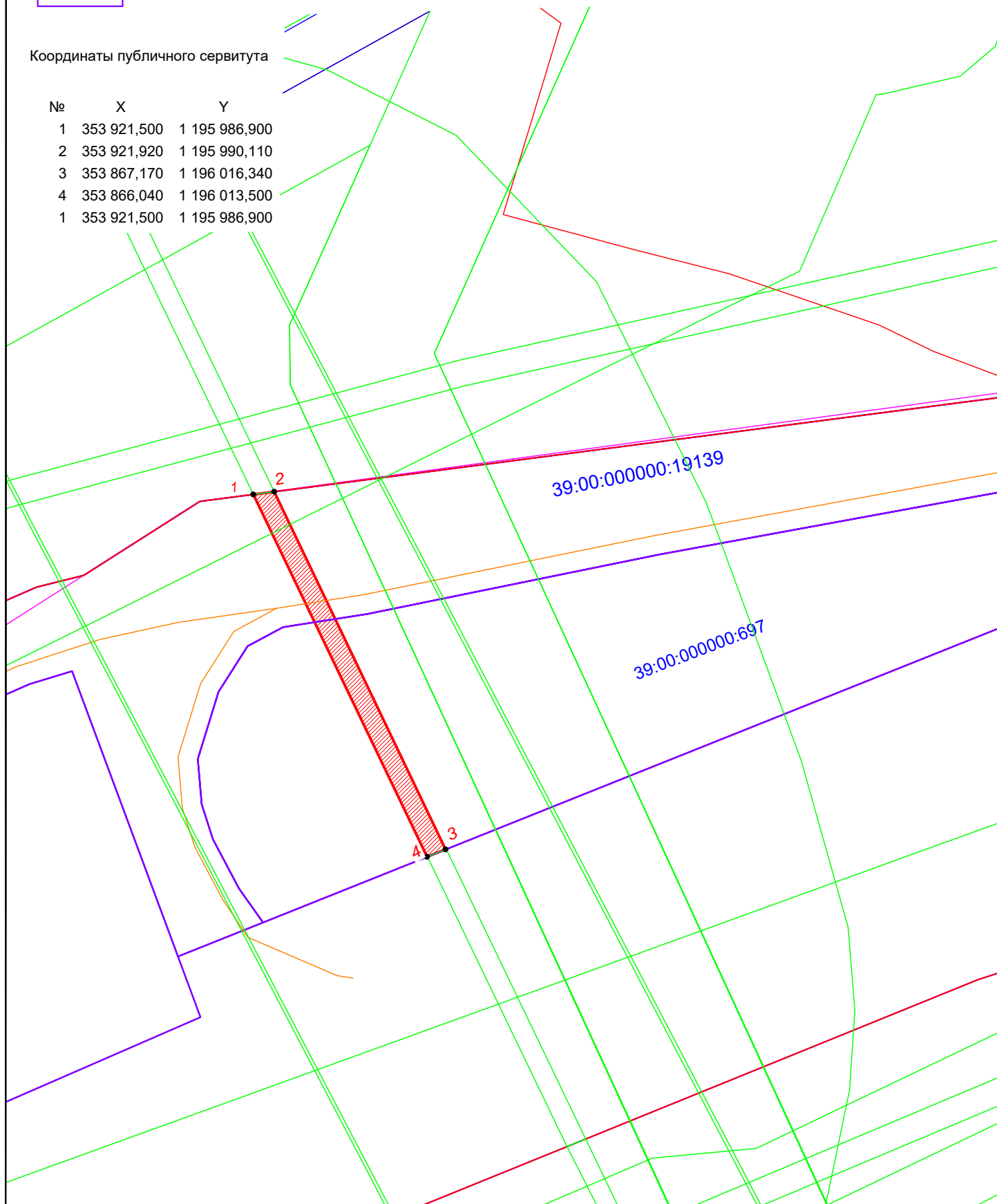
Условные обозначения:

Площадь сервитута составляет 187 кв.м.

-  - границы публичного сервитута
-  - границы участков согласно сведений ЕГРН

Координаты публичного сервитута

№	X	Y
1	353 921,500	1 195 986,900
2	353 921,920	1 195 990,110
3	353 867,170	1 196 016,340
4	353 866,040	1 196 013,500
1	353 921,500	1 195 986,900



			Масштаб 1:800
		КК 39:15:133008	
		Система координат МСК-39	№ " " " 2026 г