


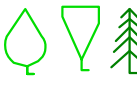







Условные обозначения

-  - деревья попадающие под вырубку
-  - кустарники попадающие под вырубку
-  - живая изгородь попадающая под вырубку
-  - сохраняемые деревья
-  - сохраняемые кустарники, живая изгородь
-  - уничтожаемый газон и иная растительность(104м2)
-  -сохраняемый газон и иная растительность(507м2)
-  -уничтожаемый цветник и иная растительность(31м2)
-  -сохраняемый цветник и иная растительность(61м2)

Участок № 2

часть участка с кадастровым №39:15:150523:272

№ точки	Координаты, м	
	X	Y
1	2	3
12	352367.99	1188501.41
13	352347.87	1188501.81
22	352348.24	1188527.10
21	352358.46	1188533.70
20	352351.89	1188543.84
10	352354.74	1188545.66
11	352368.90	1188524.02
12	352367.99	1188501.41

площадь участка 0.0638 га

Участок № 1

земли общего пользования

№ точки	Координаты, м	
	X	Y
1	2	3
1	352369.68	1188498.01
19	352368.74	1188496.40
18	352368.06	1188495.66
17	352367.20	1188495.07
16	352366.01	1188494.56
15	352365.14	1188494.41
14	352347.79	1188494.70
13	352347.87	1188501.81
12	352367.99	1188501.41
11	352368.90	1188524.02
10	352354.74	1188545.66
9	352358.66	1188548.17
8	352364.75	1188538.82
7	352367.65	1188533.32
6	352368.85	1188530.31
5	352370.74	1188520.68
4	352370.66	1188507.35
3	352370.52	1188500.90
2	352370.29	1188499.43
1	352369.68	1188498.01

площадь участка 0.0304 га

Участок № 3

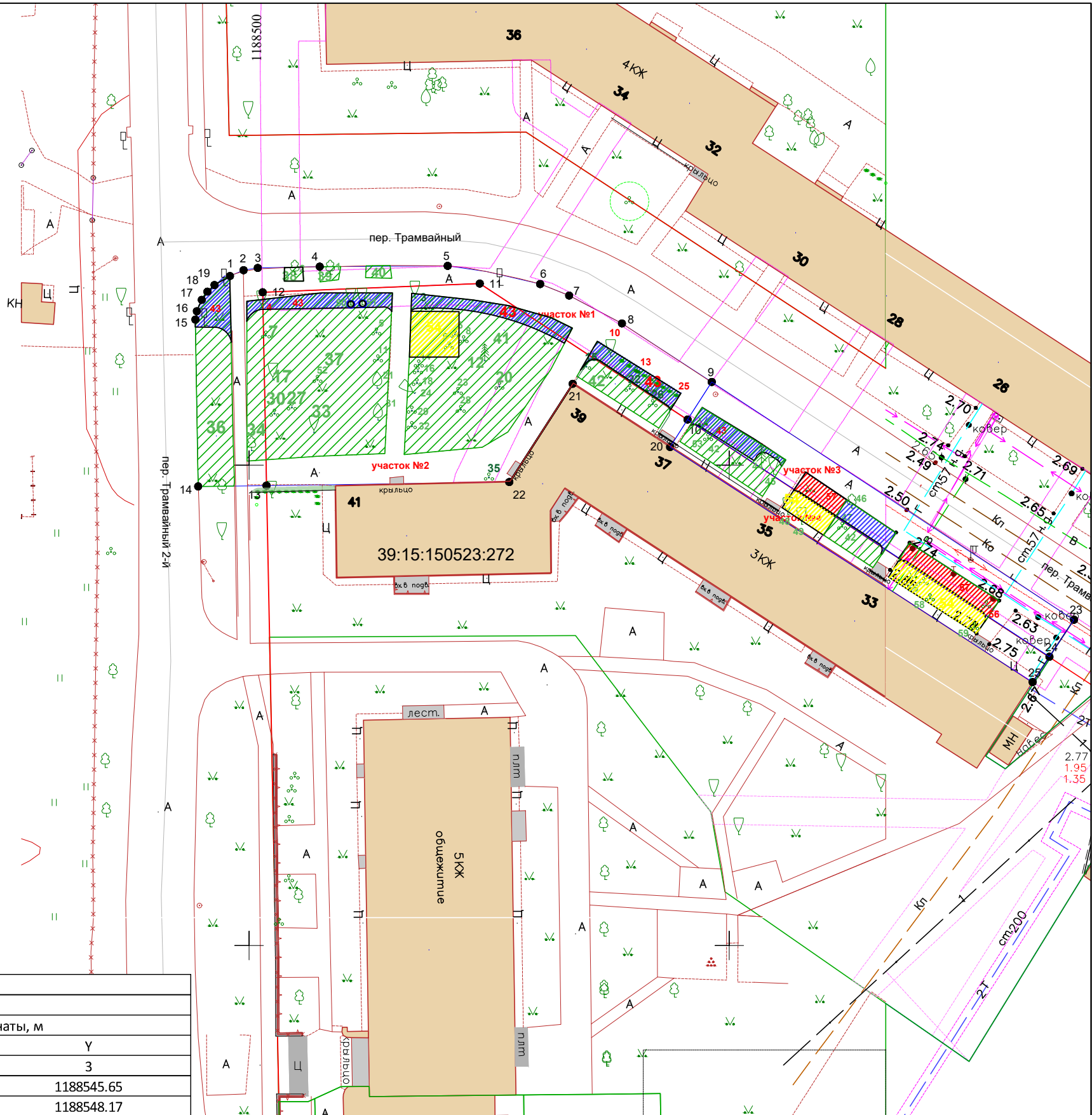
земли общего пользования

№ точки	Координаты, м	
	X	Y
1	2	3
10	352354.74	1188545.65
9	352358.65	1188548.17
23	352333.91	1188585.89
24	352330.05	1188583.33
10	352354.74	1188545.65

Участок № 4

часть участка с кадастровым номером №39:15:150523:272

№ точки	Координаты, м	
	X	Y
1	2	3
20	352351.89	1188543.84
10	352354.74	1188545.65
24	352330.05	1188583.33
25	352327.42	1188581.58
20	352351.89	1188543.84



пер. Трамвайный в г. Калининграде

Изм.	Кол. уч.	Лист	№ док.	Погн.	Дата
Разработал	Авдеенко. Е.М.				
Проверил	Шишенин А. Ю.				

Устройство тротуаров по пер. Трамвайному
от ул. Киевская до 2-ой Трамвайный пер. в
г.Калининграде

Стадия	Лист	Листов
П	1	1

Подеревная съёмка.
М1:500

МКУ "ГДСР"

Формат А3