



Геоцентр

Администрация городского округа «Город Калининград»
Комитет архитектуры и строительства

Муниципальное предприятие
«Городской центр геодезии»
городского округа «Город Калининград»

пл. Победы, 1, каб. 303,
г. Калининград, 236040
ОКПО 32765313, ОГРН 1023900772774, ИНН/КПП 3903009271/390601001

тел./факс (4012) 92-31-56
e-mail: info@gcg39.ru
www.geocentr39.ru

Исх. № 1743 от 10.10.2017г.
На № 05990 от 05.10.2017г.
На № и-КМИ-08/24062 от 04.10.2017

И.о. председателя комитета
муниципального имущества
и земельных ресурсов
С.В. Румянцеву

Уважаемый Сергей Валерьевич!


В муниципальном предприятии «Городской центр геодезии» городского округа «Город Калининград» на основании муниципального контракта № Ф.2017.101094 от 11.04.2017г. и письма комитета исх. № и-КМИ-08/24062 от 04.10.2017г. выполнены схема образования частей земельных участков с КН 39:15:140421:91, 39:15:140421:92 по ул. Держинского с целью установления публичного сервитута под «проход, проезд к территории общего пользования».

Направляем схему в 2 экз.

Директор

Л.И. Глеза

Исполнитель: Чернышенко А.В.
92-31-55



Утверждена

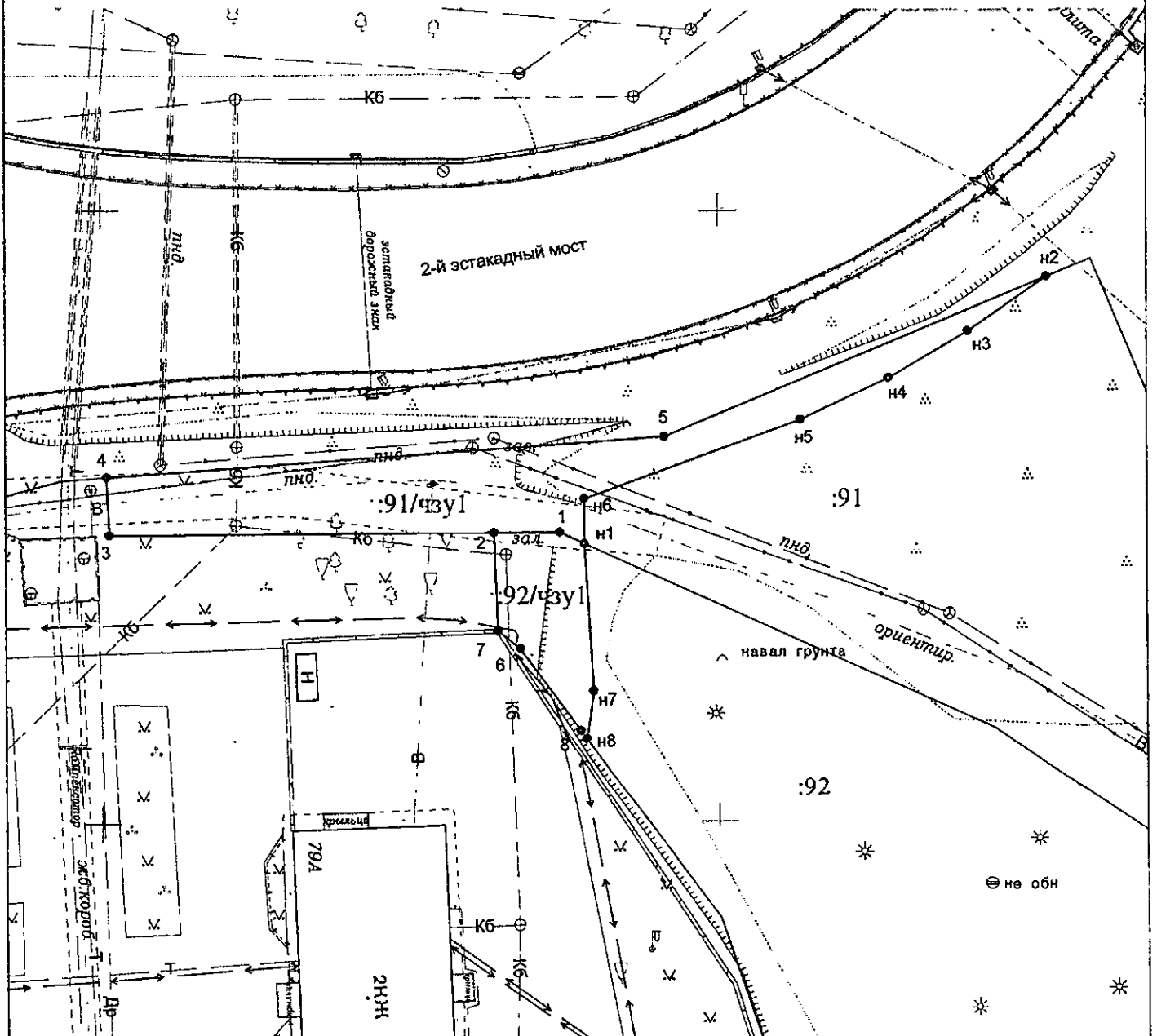
(наименование документа об утверждении, включая наименование)

органов государственной власти или органов местного

самоуправления, принявших решение об утверждении схемы

или подписавших соглашение о перераспределении земельных участков)

от _____ № _____



Образование части земельного участка с кадастровым номером 39:15:140421:91
.91Азу1 - 330 кв.м - проход, проезд к территории общего пользования

Образование части земельного участка с кадастровым номером 39:15:140421:92
.92Азу1 - 90 кв.м - проход, проезд к территории общего пользования



УСЛОВНЫЕ ОБОЗНАЧЕНИЯ:
красные линии
вновь образованные части земельных участков

Заявка 05990-17		Масштаб 1:500		Система координат МСК-39		© МП «Городской центр геодезии» городского округа Истринский район	
Директор	Глеза Л.И.		09.10.17	Кадастровый квартал 39:15:140421			
Должность	Фамилия		Подпись	Дата			

Утверждена

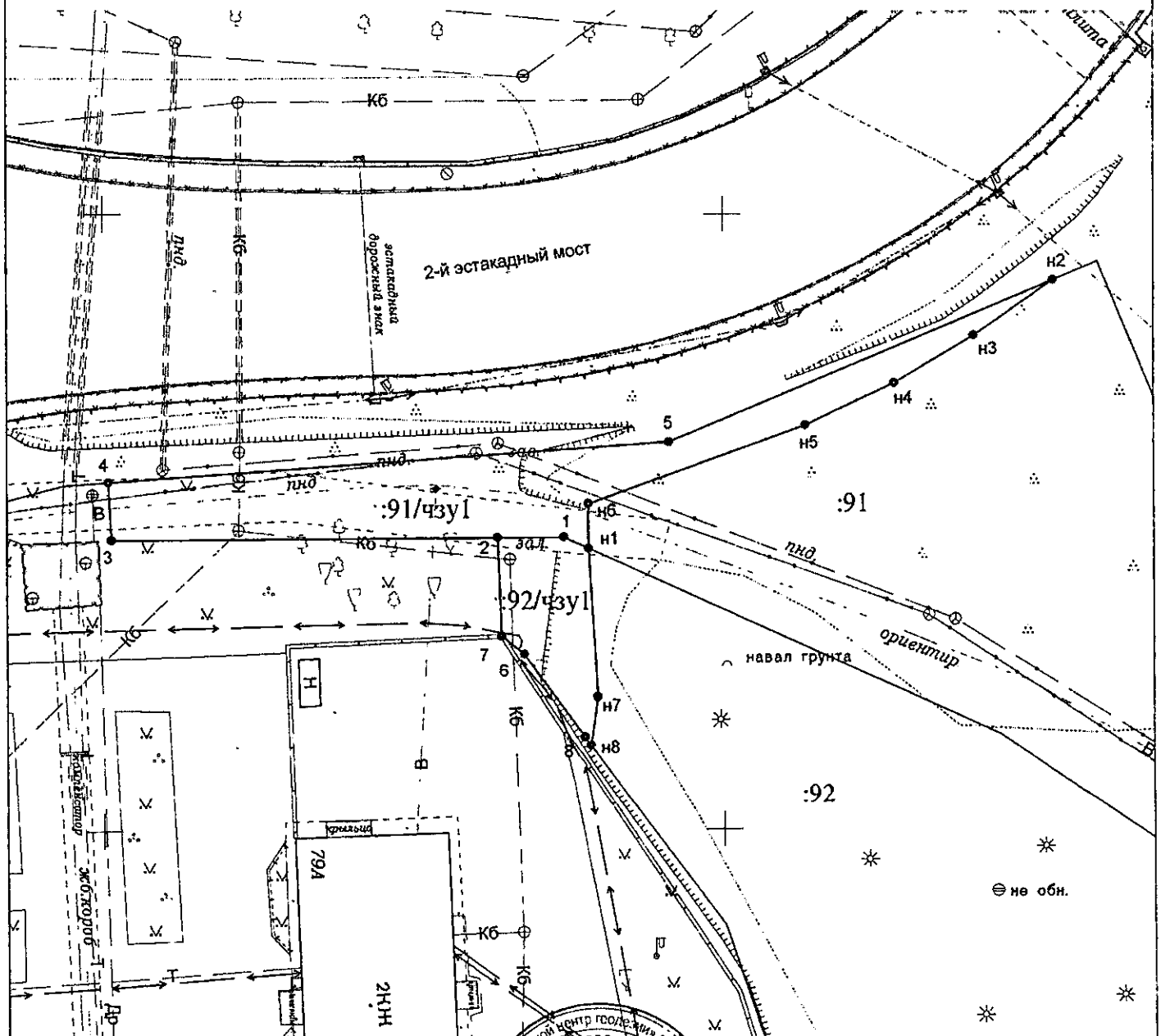
(наименование документа об утверждении, включая наименования

органов государственной власти или органов местного

самоуправления, принявших решение об утверждении схем

или подписавших соглашение о перераспределении земельных участков)

от _____ № _____



Образование части земельного участка с кадастровым номером 39:15:140421:91

91/зз1 - 330 кв.м – проезд, проезд к территории общего пользования

Образование части земельного участка с кадастровым номером 39:15:140421:92

92/зз1 - 90 кв.м – проезд, проезд к территории общего пользования



УСЛОВНЫЕ ОБОЗНАЧЕНИЯ.
красные линии
вновь образованные части земельных участков

Заявка 05990-17		Масштаб 1:500		Система координат МСК-39		© МП «Городской центр геодезии» городского округа «Город Калининград»	
Директор	Глеза Л.И.	[Signature]	09.10.17	Кадастровый квартал 39:15:140421			
Должность	Фамилия		Подпись				
						Геосенстр	