









Условные обозначения

-  границы земельного участка с КН 39:15:151314:777 по ул. Заводской
-  электрокабель подземный низкого напряжения
-  охранная зона кабельной линии электропередачи низкого напряжения - 1 метр по обе стороны от оси электрокабеля ("Правила установления охранных зон объектов электросетевого хозяйства и особых условий использования земельных участков, расположенных в границах таких зон", утверждённые постановлением Правительства РФ от 24.02.2009 № 160)
-  воздушная линия электропередачи высокого напряжения
-  охранная зона воздушной линии электропередачи высокого напряжения (1 кВ - 15 кВ) - участок земли, ограниченный параллельными прямыми, отстоящими от проекций крайних проводов на поверхность земли на 10 метров с каждой стороны ("Правила установления охранных зон объектов электросетевого хозяйства и особых условий использования земельных участков, расположенных в границах таких зон", утверждённые постановлением Правительства РФ от 24.02.2009 № 160)
-  кабельная канализация связи
-  охранная зона кабельной линии связи - 2 метра в обе стороны от оси кабеля ("Правила охраны линий и сооружений связи РФ", утверждённые постановлением Правительства РФ от 09.06.1995г. № 578)
-  охранная зона кабельной линии связи ООО "Связьинформ" - 0,5 метра с каждой стороны от оси кабел. (информационное письмо ООО "Связьинформ" от 30.01.2014 №22-22)

Охранные зоны инженерных коммуникаций	Масшт.	Лист	Листов
	1:1000	1	1