

**АДМИНИСТРАЦИЯ
ГОРОДСКОГО ОКРУГА «ГОРОД КАЛИНИНГРАД»**

ПОСТАНОВЛЕНИЕ

от «15» 08 2023 г.
г. Калининград

№ 606

Об установлении публичного сервитута в отношении земельного участка с кадастровым номером 39:15:150516:985 в целях обеспечения муниципальных нужд

На основании пункта 2, подпункта 1 пункта 4 статьи 23 Земельного кодекса Российской Федерации, пункта 5 части 5 статьи 8, части 15¹ статьи 32 Федерального закона от 13.07.2015 № 218-ФЗ «О государственной регистрации недвижимости», описания местоположения границ публичного сервитута от 26.05.2023, выполненного кадастровым инженером ИП Ворошень И.В., в целях обеспечения муниципальных нужд администрация городского округа «Город Калининград» **п о с т а н о в л я е т :**

1. Установить публичный сервитут площадью 32 кв.м для обеспечения пешеходных связей по ул. Нансена в г. Калининграде в отношении земельного участка с кадастровым номером 39:15:150516:985 площадью 6862 кв.м по ул. Нансена в г. Калининграде с видом разрешенного использования «под многоквартирный среднеэтажный дом». Местоположение земельного участка установлено относительно ориентира, расположенного в границах участка. Почтовый адрес ориентира: Калининградская обл., г. Калининград, ул. Нансена; на земельном участке расположен многоквартирный дом № 80-86.

2. Утвердить границы публичного сервитута в соответствии с описанием местоположения границ публичного сервитута (приложение).

3. Публичный сервитут устанавливается бессрочно.

4. Публичный сервитут считается установленным со дня внесения сведений о нем в Единый государственный реестр недвижимости.

5. Комитету муниципального имущества и земельных ресурсов администрации городского округа «Город Калининград» (Радковский С.А.) в течение пяти рабочих дней со дня подписания постановления в установленном законом порядке направить копию постановления в Управление Федеральной службы государственной регистрации, кадастра и картографии по Калининградской области.

6. Комитету городского хозяйства и строительства администрации

городского округа «Город Калининград» (Маштаков В.А.) разместить копии постановления в общедоступных местах с визуализацией проводимых работ (на досках объявлений, размещенных в подъездах многоквартирного дома, или в пределах земельного участка с кадастровым номером 39:15:150516:985).

7. Управлению делопроизводства администрации городского округа «Город Калининград» (Липовецкая Ю.И.) в течение пяти рабочих дней со дня подписания постановления обеспечить его опубликование в газете «Гражданин», на официальном сайте администрации городского округа «Город Калининград» в сети Интернет.

8. Комитету по связям с общественностью и средствам массовой информации (Вербицкая И.А.) в течение пяти рабочих дней со дня подписания постановления обеспечить размещение информации о постановлении на официальных страницах информационных систем «Вконтакте», «Одноклассники», в средствах массовой информации, распространяемых на территории городского округа «Город Калининград».

Глава администрации

Е.И. Дятлова



Приложение

УТВЕРЖДЕНО

постановлением администрации

городского округа «Город Калининград»

от « 15 » 08 2023 г. № 606

ОПИСАНИЕ МЕСТОПОЛОЖЕНИЯ ГРАНИЦ

Публичный сервитут

**в целях обеспечения муниципальных
нужд - для обеспечения пешеходных связей**

по ул. Нансена

(наименование объекта, местоположение границ которого описано (далее – объект))

Раздел 1

Сведения об объекте		
№ п/п	Характеристики объекта	Описание характеристик
1	2	3
1	Местоположение объекта	Калининградская обл., г. Калининград, ул. Нансена
2	Площадь объекта +/- величина погрешности определения площади (Р +/- Дельта Р)	32 +/- 2 кв.м
3	Иные характеристики объекта	Публичный сервитут в целях обеспечения муниципальных нужд - для обеспечения пешеходных связей по ул. Нансена

Раздел 2

Сведения о местоположении границ объекта					
1. Система координат <u>Местная система координат МСК-39</u>					
2. Сведения о характерных точках границ объекта					
Обозначение характерных точек границ	Координаты, м		Метод определения координат характерной точки	Средняя квадратическая погрешность положения характерной точки (Mt), м	Описание обозначения точки на местности (при наличии)
	X	Y			
1	2	3	4	5	6
1	352737,69	1187138,26	Геодезический	0.10	-

2	352738,46	1187141,13	Геодезический	0.10	-
3	352739,24	1187144,03	Геодезический	0.10	-
4	352739,37	1187144,55	Геодезический	0.10	-
5	352734,63	1187146,15	Геодезический	0.10	-
6	352734,25	1187146,75	Геодезический	0.10	-
7	352733,76	1187147,59	Геодезический	0.10	-
8	352733,65	1187148,69	Геодезический	0.10	-
9	352733,89	1187150,24	Геодезический	0.10	-
10	352735,39	1187155,23	Геодезический	0.10	-
11	352734,35	1187155,73	Геодезический	0.10	-
12	352733,04	1187152,28	Геодезический	0.10	-
13	352732,45	1187149,97	Геодезический	0.10	-
14	352732,39	1187148,08	Геодезический	0.10	-
15	352732,61	1187146,84	Геодезический	0.10	-
16	352733,45	1187145,48	Геодезический	0.10	-
17	352734,1	1187144,82	Геодезический	0.10	-
18	352735	1187143,75	Геодезический	0.10	-
19	352736,12	1187142,05	Геодезический	0.10	-
20	352736,86	1187140,68	Геодезический	0.10	-
1	352737,69	1187138,26	Геодезический	0.10	-

3. Сведения о характерных точках части (частей) границы объекта

Обозначение характерных точек части границы	Координаты, м		Метод определения координат характерной точки	Средняя квадратическая погрешность положения характерной точки (Mt), м	Описание обозначения точки на местности (при наличии)
	X	Y			
1	2	3	4	5	6
Часть № 1					

Раздел 3

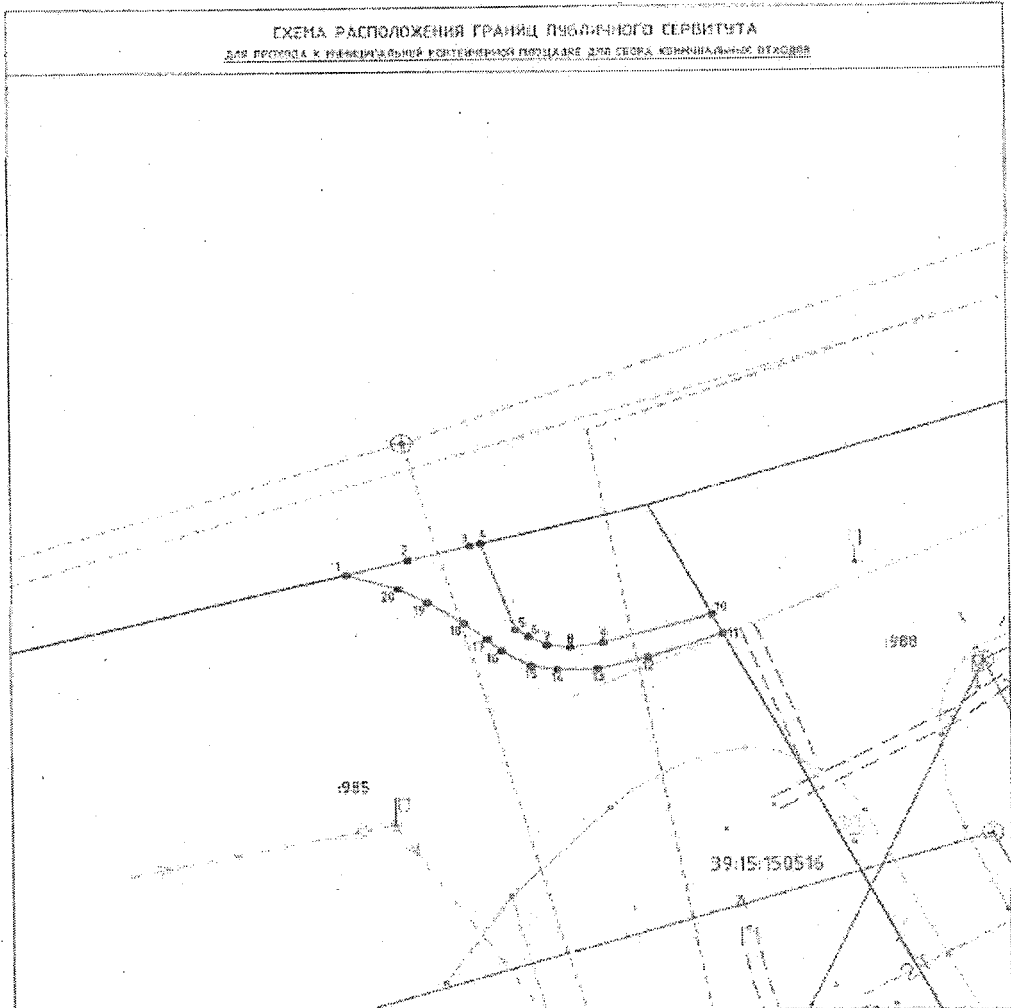
Сведения о местоположении измененных (уточненных) границ объекта

1. Система координат _____







2. Сведения о характерных точках границ объекта

Обозначение характерных точек границ	Существующие координаты, м	Измененные (уточненные) координаты, м	Метод определения координат	Средняя квадратическая погрешность	Описание обозначения точки на
--	-------------------------------	---	-----------------------------------	--	-------------------------------------

СХЕМА РАСПОЛОЖЕНИЯ ГРАНИЦ ПУБЛИЧНОГО СЕРВИТУТА
ДЛЯ ПРОВОДА К РЕКОНСТРУИРОВАННОЙ ПОЛОСАРЕ ДЛЯ СБОРА КОММУНАЛЬНЫХ ВЪЕЗДОВ



Используемые условные знаки и обозначения:

-  - граница публичного сервитута
-  - характерная точка границы публичного сервитута
-  - граница земельного участка
-  - кадастровый номер земельного участка
-  - кадастровый номер квартала
-  - кадастровый номер квартала

Лист 1 из 1
Масштаб 1:250



Ворошнев И.В.

Дата 26 мая 2023 г.