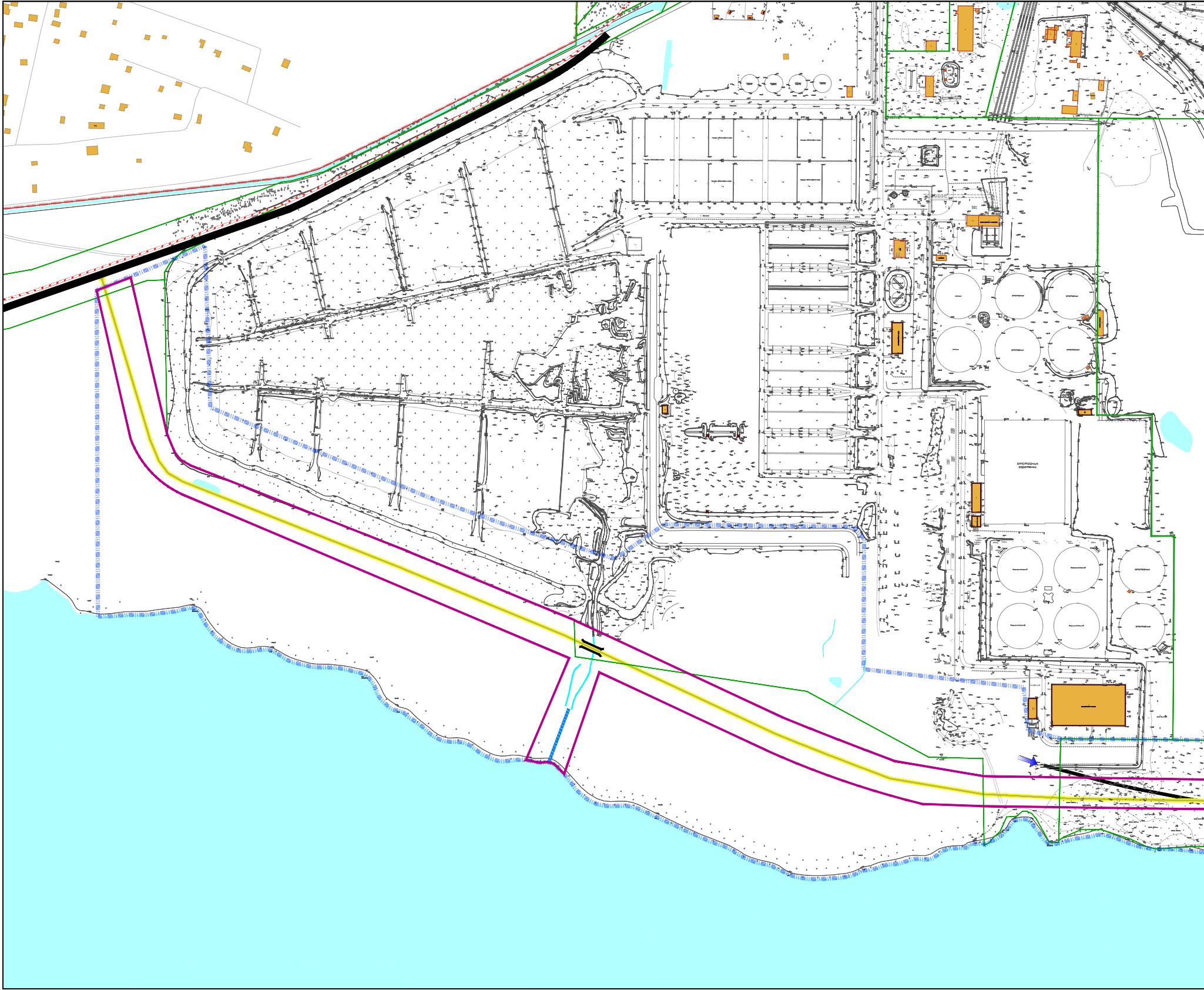
отстойник
отстойник
отстойник
отстойник
отстойник
аэротенки
отстойник
отстойник

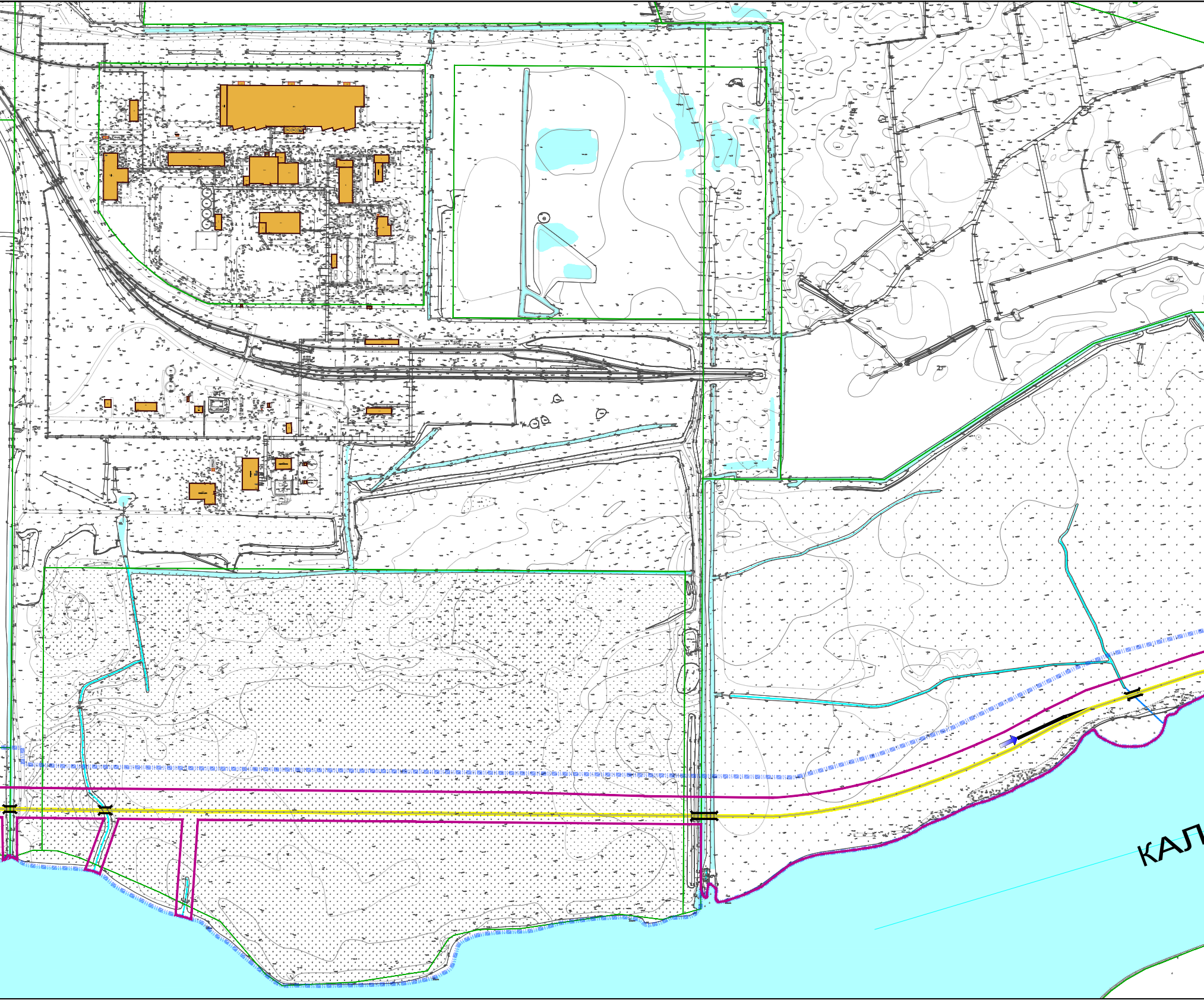

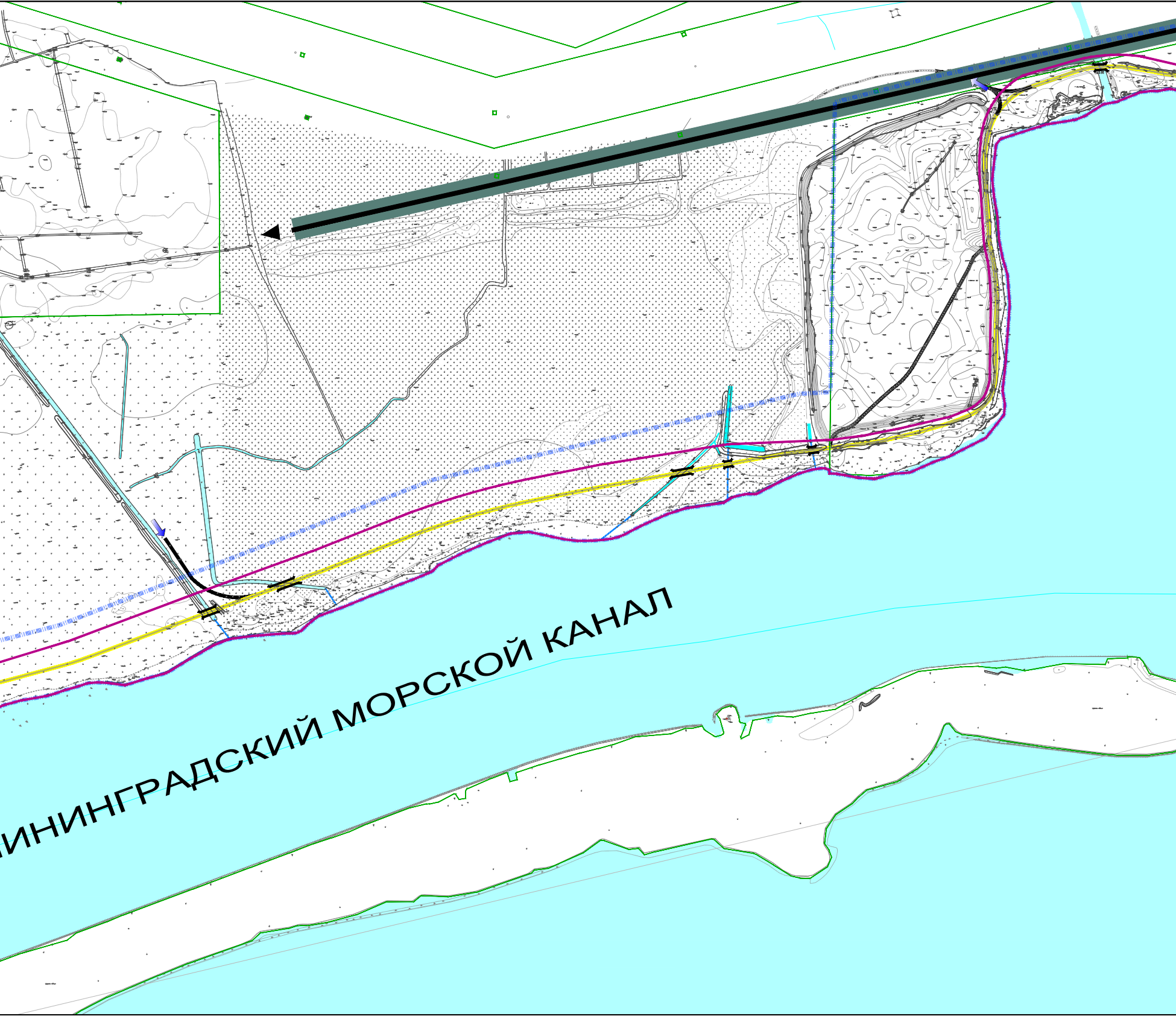
ИНИНГРАДСКИЙ МОРСКОЙ КАНАЛ

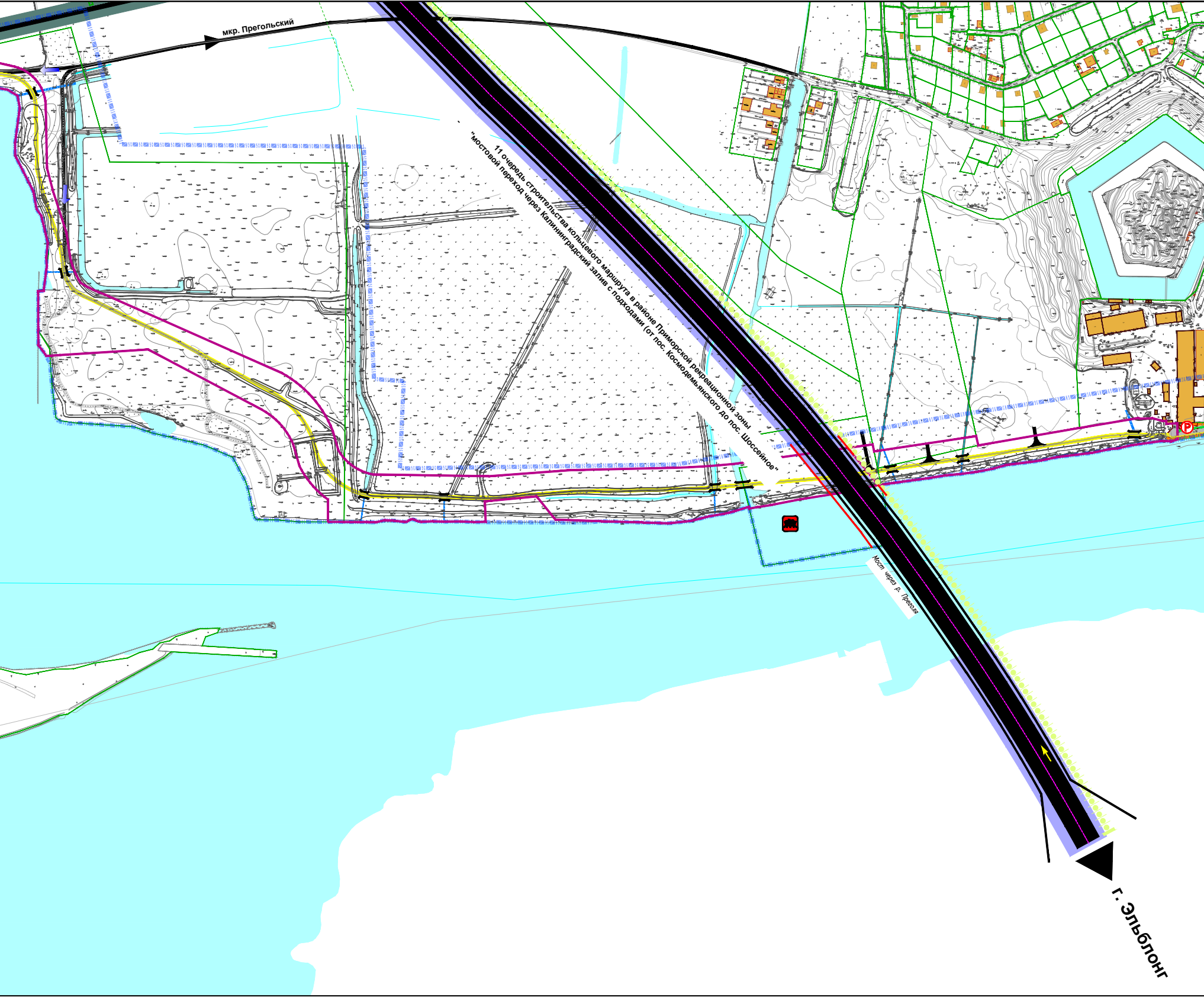
мкр. Прегольский
11 очередь строительства кольцевого маршрута в районе Приморской рекреационной зоны
"мостовой переход через Калининградский залив с подходами (от пос. Космодемьянского до пос. Шоссейное"
P
Мост через р. Преголя
г. Эльблонг

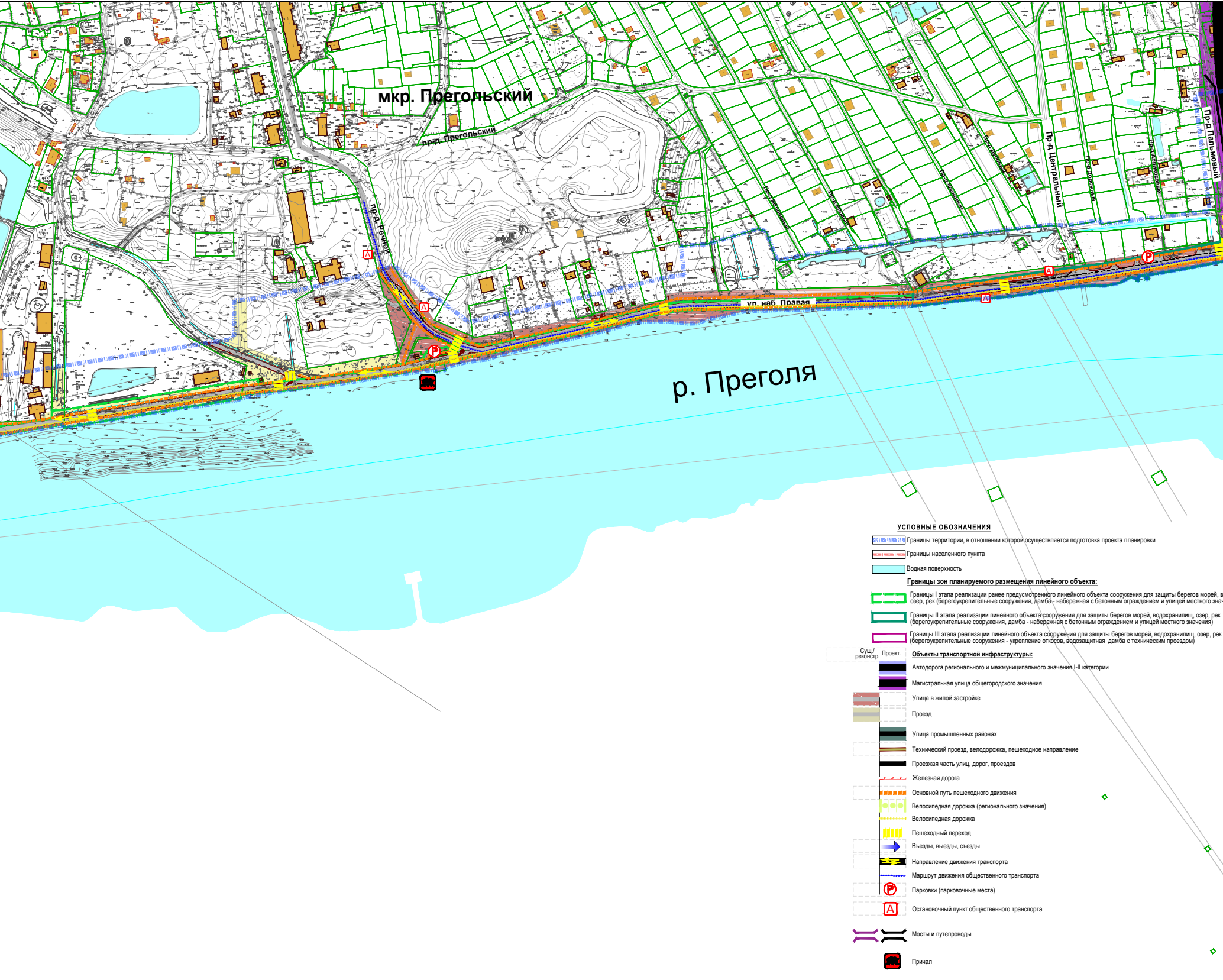
мкр. Прегольский
пр-д. Прегольский
пр-д. Речной
Пр-д Яблоневый
Пр-д Еловый
Пр-д Кленовый
Пр-д Дубовый
Пр-д Центральный
Пр-д Дорожный
Пр-д Абрикосовый
Пр-д Пальмовый
ул. наб. Правая
р. Преголя
УСЛОВНЫЕ ОБОЗНАЧЕНИЯ
Границы территории, в отношении которой осуществляется подготовка проекта планировки
Границы населенного пункта
Водная поверхность
Границы зон планируемого размещения линейного объекта:
Границы I этапа реализации ранее предусмотренного линейного объекта сооружения для защиты берегов морей, в
озер, рек (берегоукрепительные сооружения, дамба - набережная с бетонным ограждением и улицей местного знач
Границы II этапа реализации линейного объекта сооружения для защиты берегов морей, водохранилищ, озер, рек
(берегоукрепительные сооружения, дамба - набережная с бетонным ограждением и улицей местного значения)
Границы III этапа реализации линейного объекта сооружения для защиты берегов морей, водохранилищ, озер, рек
(берегоукрепительные сооружения - укрепление откосов, водозащитная дамба с техническим проездом)
Сущ./реконстр.
Проект.
Объекты транспортной инфраструктуры:
Автодорога регионального и межмуниципального значения I-II категории
Магистральная улица общегородского значения
Улица в жилой застройке
Проезд
Улица промышленных районах
Технический проезд, велодорожка, пешеходное направление
Проезжая часть улиц, дорог, проездов
Железная дорога
Основной путь пешеходного движения
Велосипедная дорожка (регионального значения)
Велосипедная дорожка
Пешеходный переход
Въезды, выезды, съезды
Направление движения транспорта
Маршрут движения общественного транспорта
Парковки (парковочные места)
Остановочный пункт общественного транспорта
Мосты и путепроводы
Причал

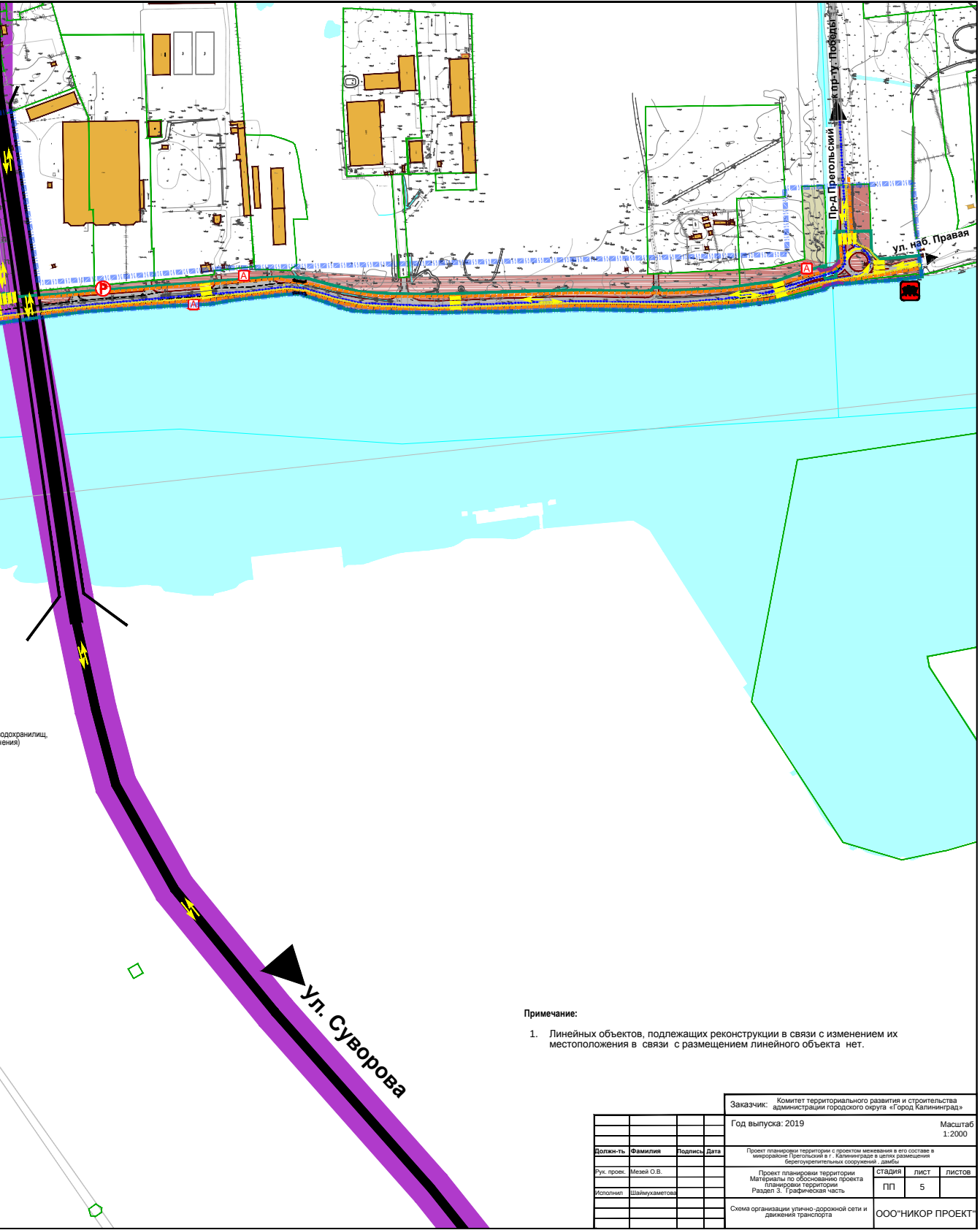
к пр-ту. Победы
Пр-д Прегольский
ул. наб. Правая
Ул. Суворова
одохранилищ,
нения)
P
A

Примечание:

1. Линейных объектов, подлежащих реконструкции в связи с изменением их местоположения в связи с размещением линейного объекта нет.

Заказчик: Комитет территориального развития и строительства администрации городского округа «Город Калининград»

Год выпуска: 2019

Масштаб 1:2000

Проект планировки территории с проектом межевания в его составе в микрорайоне Прегольский в г. Калининграде в целях размещения берегоукрепительных сооружений, дамбы

Проект планировки территории
Материалы по обоснованию проекта планировки территории
Раздел 3. Графическая часть

стадия	лист	листов
ПП	5	

Схема организации улично-дорожной сети и движения транспорта

ООО"НИКОР ПРОЕКТ"

Должн-ть	Фамилия	Подпись	Дата
Рук. проек.	Мезей О.В.		
Исполнил	Шаймухаметова		