











	- ось дороги (примыкания, съезда)
	- бортовой камень БР 100.30.18
	- пониженный бортовой камень
	- бортовой камень БР 100.20.8
	- бровка земляного полотна
	- границы земельных участков
	- полоса отвода (2,07 га)
	- проектируемая дождевая канализация
	- проектируемая сети электроснабжения КЛ-15 кВ (переустраиваемые сети)
	- проектируемая сети электроснабжения ВЛ-15 кВ (переустраиваемые сети)
	- проектируемые сети наружного электроосвещения
	- проектируемые муниципальные сети связи
	- проектируемые сети электроснабжения
	- проектируемые сети связи "МегаФон"
	- проектируемые сети связи "Тус-Диалог"

-  – дождеприёмный колодец
-  – смотровой колодец
-  – опора ЛЭП высокого напряжения
-  – опора наружного освещения
-  – опора наружного освещения
-  – камеры ГКУ КО “Безопасный город”
-  – звукооповещательный комплекс (на опоре наружного освещения №18)
-  – зеленые насаждения подлежащие вырубке
-  – зеленые насаждения подлежащие сохранению
-  – зеленые насаждения подлежащие сохранению и огороженные пристыльной решеткой

Линия совмещения с листом 1

Начало трассы ПК 0+00
ул. Тихоокеанская

						2402-ПКО			
						Строительство улицы Тихоокеанской от ул. Алданская до ул. Спасателей в городе Калининграде, включая вынос (перестройку) двухцепного участка ВЛ 15-99, ВЛ 15-101			
Изм.	Колуч	Лист	№ док.	Подпись	Дата	Автомобильные дороги	Стадия	Лист	Листов
Разработал	Тюрина				02.12.24				
Рук. группы	Романовская				02.12.24		П	1	2
Н. контр.	Бордах				02.12.24	План таксации М 1:500	ООО "Дорсервис-Калининград"		
ГИП	Базанов				02.12.24				

Формат А4х4

Согласовано

Взам. унб. №

Подп. у дама

Инв. № подл.

Схема совмещения листов

Lu

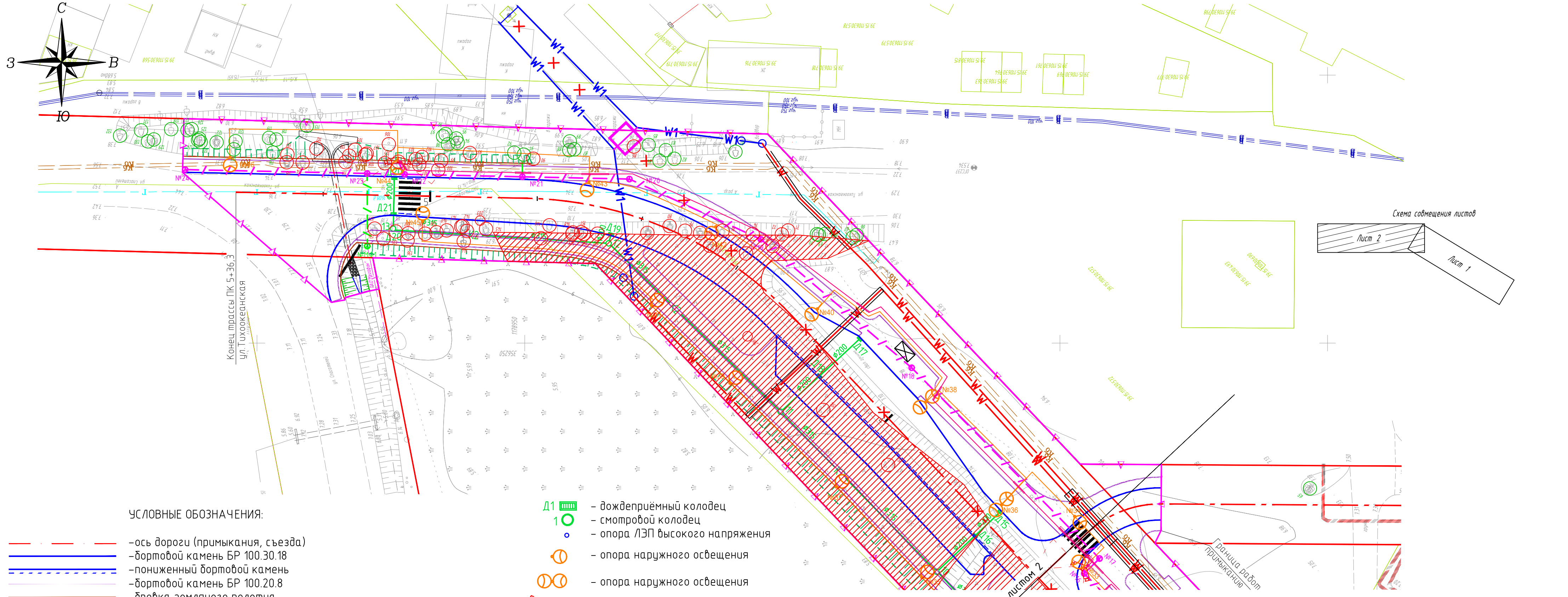
Линия совмещения с листом 3

Согласовано

Взам. инв. №

Подп. и дата

Инв. № подл.



УСЛОВНЫЕ ОБОЗНАЧЕНИЯ:

- ось дороги (примыкания, съезда)
- бортовой камень БР 100.30.18
- пониженный бортовой камень
- бортовой камень БР 100.20.8
- бровка земляного полотна
- границы земельных участков
- полоса отвода (2,07 га)
- проектируемая дождевая канализация
- проектируемая сети электроснабжения КЛ-15 кВ (переустраиваемые сети)
- проектируемая сети электроснабжения ВЛ-15 кВ (переустраиваемые сети)
- проектируемые сети наружного электроосвещения
- проектируемые муниципальные сети связи
- проектируемые сети электроснабжения
- проектируемые сети связи "МегаФон"
- проектируемые сети связи "Тис-Диалог"

- D1 - дождеприёмный колодец
- 1 - смотровой колодец
- - опора ЛЭП высокого напряжения
- - опора наружного освещения
- - опора наружного освещения
- - камеры ГКУ КО "Безопасный город"
- ⚡ - звукопрерывный комплекс (на опоре наружного освещения №18)
- 1 - зеленые насаждения подлежащие вырубке
- 1 - зеленые насаждения подлежащие сохранению
- 1 - зеленые насаждения подлежащие сохранению и огороженные приствольной решеткой

						2402-ПКО		
						Строительство улицы Тихоокеанской от ул. Алданская до ул. Спасателей в городе Калининграде, включая вынос (переустройство) двухцепного участка ВЛ 15-99, ВЛ 15-101		
Изм.	Кол.уч	Лист	№ док.	Подпись	Дата	Автомобильные дороги	Стадия	Лист
Разработал	Тюрина				02.12.24		П	2
Рук. группы	Романовская				02.12.24			
						План таксации М 1:500	ООО "Дорсервис-Калининград"	
Н. контр.	Бордак				02.12.24			
ГИП	Базанов				02.12.24			