

ГРАФИЧЕСКОЕ ОПИСАНИЕ
местоположения границ населенных пунктов, территориальных
зон, особо охраняемых природных территорий, зон с особыми
условиями использования территории
Газопровода высокого давления

(наименование объекта, местоположение границ которого описано (далее - объект))

Раздел 1

Сведения об объекте		
№ п/п	Характеристики объекта	Описание характеристик
1	2	3
1	Местоположение объекта	236001, Калининградская область, город Калининград.
2	Площадь объекта ± величина погрешности определения площади ($P \pm \Delta P$)	12 155 ± 121 м²
3	Иные характеристики объекта	<p>Вид объекта реестра границ: Граница публичного сервитута</p> <p>Кадастровый номер квартала: 39:15:000000</p> <p>Земельные участки, в отношении которых испрашивается публичный сервитут: 39:15:141624:799, 39:15:142015:1056, 39:15:141302:1277, 39:15:142015:81, 39:15:141624:69, 39:15:142023:343, 39:15:141624:70, 39:15:142023:7, 39:15:141702:20, 39:15:141708:32, 39:15:141711:34, 39:15:141703:154, 39:15:141702:32, 39:15:141706:21, 39:15:141705:316, 39:15:141703:45, 39:15:141711:88, 39:15:141624:853, 39:15:000000:10009, 39:15:000000:6137, 39:15:141624:854, 39:15:000000:3329, 39:15:142023:344, 39:15:000000:10012, 39:15:142023:12, 39:15:000000:10020, 39:15:000000:10015, 39:15:000000:10013, 39:15:141702:34, 39:15:141711:37, 39:15:141711:16, 39:15:141707:23, 39:15:141701:23, 39:15:141702:31, 39:15:000000:10014, 39:15:142015:1043, 39:15:000000:6081, 39:15:142023:33, 39:15:141624:71, 39:15:000000:3482, 39:15:141624:805, 39:15:000000:6080, 39:15:141712:324, 39:15:141704:6, 39:15:141707:3, 39:15:141624:794, 39:15:141302:50, 39:15:150849:489, 39:15:141710:119, 39:15:142015:88, 39:15:141302:72, 39:15:141712:21, 39:15:141706:19, 39:15:141702:35, 39:15:141711:97, 39:15:142023:92, 39:15:142023:35, 39:15:150831:102, 39:15:000000:11342, 39:15:142023:635, 39:15:142026:62, 39:15:142023:24, 39:15:142025:65, 39:15:142023:30, 39:15:000000:10010, 39:15:141302:1067, 39:15:142023:22, 39:15:142021:81, 39:15:142024:41, 39:15:142015:1654, 39:15:142023:638, 39:15:142015:1655, 39:15:142015:1046, 39:15:000000:10016, 39:15:142015:2425, 39:15:141703:73, 39:15:142025:2070, 39:15:141624:68, 39:15:141704:67, 39:15:141706:58, 39:15:000000:10011, 39:15:141703:58, 39:15:141711:4, 39:15:000000:10018, 39:15:141624:801, 39:15:142023:34, 39:15:141706:22, 39:15:142015:1653, 39:15:000000:7476, 39:15:000000:10023</p> <p>Цель установления публичного сервитута: Размещение объектов электросетевого хозяйства, тепловых сетей, водопроводных сетей, сетей водоотведения, линий и сооружений связи, линейных объектов системы газоснабжения, нефтепроводов и нефтепродуктопроводов, их неотъемлемых технологических частей, если указанные объекты являются объектами федерального, регионального или местного значения, либо необходимы для организации электро-, газо-, тепло-, водоснабжения населения и водоотведения, подключения (технологического присоединения) к сетям инженерно-технического обеспечения, либо переносятся в связи с изъятием земельных участков, на которых они ранее располагались, для государственных или муниципальных нужд (далее также - инженерные сооружения)</p> <p>Срок публичного сервитута: продолжительность: 49</p>

Раздел 2

Сведения о местоположении границ объекта

1. Система координат МСК-39, зона 1					
2. Сведения о характерных точках границ объекта					
Обозначение характерных точек границ	Координаты, м		Метод определения координат характерной точки	Средняя квадратическая погрешность положения характерной точки (Mt), м	Описание обозначения точки на местности (при наличии)
	X	Y			
1	2	3	4	5	6
Публичный сервитут(1)					
178	349 154,71	1 190 718,87	Картометрический метод	0,10	—
179	349 154,79	1 190 717,63	Картометрический метод	0,10	—
180	349 155,58	1 190 716,68	Картометрический метод	0,10	—
181	349 156,78	1 190 716,37	Картометрический метод	0,10	—
182	349 168,83	1 190 719,64	Картометрический метод	0,10	—
183	349 169,23	1 190 718,28	Картометрический метод	0,10	—
184	349 170,13	1 190 717,43	Картометрический метод	0,10	—
185	349 171,07	1 190 717,31	Картометрический метод	0,10	—
186	349 170,73	1 190 718,82	Картометрический метод	0,10	—
187	349 172,90	1 190 719,30	Картометрический метод	0,10	—
188	349 172,24	1 190 722,63	Картометрический метод	0,10	—
189	349 171,76	1 190 723,50	Картометрический метод	0,10	—
190	349 170,68	1 190 724,10	Картометрический метод	0,10	—
191	349 170,17	1 190 724,13	Картометрический метод	0,10	—
192	349 156,21	1 190 720,32	Картометрический метод	0,10	—
193	349 155,37	1 190 719,91	Картометрический метод	0,10	—
178	349 154,71	1 190 718,87	Картометрический метод	0,10	—
Публичный сервитут(2)					
194	349 617,74	1 190 101,97	Картометрический метод	0,10	—
195	349 617,67	1 190 100,72	Картометрический метод	0,10	—
196	349 618,33	1 190 099,68	Картометрический метод	0,10	—
197	349 620,37	1 190 098,36	Картометрический метод	0,10	—
198	349 624,51	1 190 096,97	Картометрический метод	0,10	—
199	349 633,89	1 190 096,74	Картометрический метод	0,10	—
200	349 643,85	1 190 094,32	Картометрический метод	0,10	—
201	349 640,66	1 190 078,55	Картометрический метод	0,10	—
202	349 639,47	1 190 078,39	Картометрический метод	0,10	—
203	349 638,57	1 190 077,54	Картометрический метод	0,10	—
204	349 638,33	1 190 076,83	Картометрический метод	0,10	—
205	349 637,08	1 190 056,87	Картометрический метод	0,10	—
206	349 635,10	1 190 037,92	Картометрический метод	0,10	—
207	349 632,57	1 190 025,34	Картометрический метод	0,10	—
208	349 629,24	1 190 012,00	Картометрический метод	0,10	—
209	349 620,46	1 190 011,67	Картометрический метод	0,10	—
210	349 613,74	1 190 010,38	Картометрический метод	0,10	—
211	349 609,35	1 190 010,38	Картометрический метод	0,10	—
212	349 608,59	1 190 009,93	Картометрический метод	0,10	—
213	349 605,66	1 190 007,15	Картометрический метод	0,10	—
214	349 600,73	1 190 003,30	Картометрический метод	0,10	—
215	349 592,81	1 190 005,77	Картометрический метод	0,10	—
216	349 559,83	1 190 013,18	Картометрический метод	0,10	—
217	349 541,16	1 190 020,98	Картометрический метод	0,10	—
218	349 543,04	1 190 027,70	Картометрический метод	0,10	—
219	349 544,09	1 190 034,62	Картометрический метод	0,10	—
220	349 547,87	1 190 050,36	Картометрический метод	0,10	—
221	349 548,48	1 190 055,66	Картометрический метод	0,10	—

Раздел 2

Сведения о местоположении границ объекта					
1	2	3	4	5	6
222	349 549,39	1 190 069,04	Картометрический метод	0,10	—
223	349 548,73	1 190 070,08	Картометрический метод	0,10	—
224	349 547,83	1 190 070,51	Картометрический метод	0,10	—
225	349 543,74	1 190 070,97	Картометрический метод	0,10	—
226	349 543,72	1 190 067,11	Картометрический метод	0,10	—
227	349 545,29	1 190 066,82	Картометрический метод	0,10	—
228	349 544,50	1 190 056,08	Картометрический метод	0,10	—
229	349 543,91	1 190 050,95	Картометрический метод	0,10	—
230	349 540,14	1 190 035,25	Картометрический метод	0,10	—
231	349 539,09	1 190 028,36	Картометрический метод	0,10	—
232	349 537,39	1 190 022,36	Картометрический метод	0,10	—
233	349 527,77	1 190 025,76	Картометрический метод	0,10	—
234	349 517,39	1 190 023,51	Картометрический метод	0,10	—
235	349 504,47	1 190 019,76	Картометрический метод	0,10	—
236	349 500,21	1 190 021,12	Картометрический метод	0,10	—
237	349 496,05	1 190 024,66	Картометрический метод	0,10	—
238	349 494,55	1 190 025,31	Картометрический метод	0,10	—
239	349 488,63	1 190 027,07	Картометрический метод	0,10	—
240	349 472,86	1 190 027,53	Картометрический метод	0,10	—
241	349 476,22	1 190 047,70	Картометрический метод	0,10	—
242	349 478,32	1 190 058,20	Картометрический метод	0,10	—
243	349 477,79	1 190 059,32	Картометрический метод	0,10	—
244	349 477,21	1 190 059,64	Картометрический метод	0,10	—
245	349 476,84	1 190 058,07	Картометрический метод	0,10	—
246	349 474,49	1 190 058,51	Картометрический метод	0,10	—
247	349 472,26	1 190 048,32	Картометрический метод	0,10	—
248	349 468,94	1 190 028,32	Картометрический метод	0,10	—
249	349 459,30	1 190 030,06	Картометрический метод	0,10	—
250	349 443,82	1 190 030,78	Картометрический метод	0,10	—
251	349 425,82	1 190 035,07	Картометрический метод	0,10	—
252	349 418,09	1 190 036,06	Картометрический метод	0,10	—
253	349 408,88	1 190 033,35	Картометрический метод	0,10	—
254	349 393,16	1 190 036,91	Картометрический метод	0,10	—
255	349 369,08	1 190 050,00	Картометрический метод	0,10	—
256	349 363,54	1 190 053,66	Картометрический метод	0,10	—
257	349 358,63	1 190 055,33	Картометрический метод	0,10	—
258	349 349,94	1 190 057,21	Картометрический метод	0,10	—
259	349 338,60	1 190 058,16	Картометрический метод	0,10	—
260	349 332,92	1 190 059,09	Картометрический метод	0,10	—
261	349 334,79	1 190 068,00	Картометрический метод	0,10	—
262	349 336,18	1 190 069,68	Картометрический метод	0,10	—
263	349 345,56	1 190 072,04	Картометрический метод	0,10	—
264	349 345,03	1 190 075,84	Картометрический метод	0,10	—
265	349 334,21	1 190 073,28	Картометрический метод	0,10	—
266	349 333,60	1 190 072,84	Картометрический метод	0,10	—
267	349 331,08	1 190 069,64	Картометрический метод	0,10	—
268	349 329,02	1 190 060,00	Картометрический метод	0,10	—
269	349 327,71	1 190 060,16	Картометрический метод	0,10	—
270	349 326,63	1 190 059,56	Картометрический метод	0,10	—
271	349 326,10	1 190 058,44	Картометрический метод	0,10	—
272	349 326,34	1 190 057,23	Картометрический метод	0,10	—
273	349 327,24	1 190 056,38	Картометрический метод	0,10	—
274	349 330,23	1 190 055,47	Картометрический метод	0,10	—
275	349 338,24	1 190 054,17	Картометрический метод	0,10	—
276	349 349,53	1 190 053,23	Картометрический метод	0,10	—

Раздел 2

Сведения о местоположении границ объекта					
1	2	3	4	5	6
277	349 357,73	1 190 051,43	Картометрический метод	0,10	—
278	349 362,04	1 190 049,95	Картометрический метод	0,10	—
279	349 366,97	1 190 046,60	Картометрический метод	0,10	—
280	349 391,84	1 190 033,12	Картометрический метод	0,10	—
281	349 409,07	1 190 029,28	Картометрический метод	0,10	—
282	349 418,62	1 190 032,05	Картометрический метод	0,10	—
283	349 425,07	1 190 031,13	Картометрический метод	0,10	—
284	349 443,41	1 190 026,79	Картометрический метод	0,10	—
285	349 458,94	1 190 026,07	Картометрический метод	0,10	—
286	349 470,15	1 190 024,03	Картометрический метод	0,10	—
287	349 472,18	1 190 023,55	Картометрический метод	0,10	—
288	349 488,17	1 190 023,08	Картометрический метод	0,10	—
289	349 494,11	1 190 021,14	Картометрический метод	0,10	—
290	349 498,36	1 190 017,53	Картометрический метод	0,10	—
291	349 504,31	1 190 015,67	Картометрический метод	0,10	—
292	349 505,07	1 190 015,77	Картометрический метод	0,10	—
293	349 518,51	1 190 019,67	Картометрический метод	0,10	—
294	349 527,51	1 190 021,67	Картометрический метод	0,10	—
295	349 534,30	1 190 019,15	Картометрический метод	0,10	—
296	349 538,06	1 190 017,94	Картометрический метод	0,10	—
297	349 558,86	1 190 009,30	Картометрический метод	0,10	—
298	349 580,46	1 190 004,51	Картометрический метод	0,10	—
299	349 580,23	1 190 003,37	Картометрический метод	0,10	—
300	349 579,26	1 190 002,25	Картометрический метод	0,10	—
301	349 568,59	1 189 996,13	Картометрический метод	0,10	—
302	349 532,48	1 189 978,11	Картометрический метод	0,10	—
303	349 522,59	1 189 971,81	Картометрический метод	0,10	—
304	349 508,45	1 189 960,19	Картометрический метод	0,10	—
305	349 503,48	1 189 955,32	Картометрический метод	0,10	—
306	349 482,47	1 189 942,56	Картометрический метод	0,10	—
307	349 472,97	1 189 939,03	Картометрический метод	0,10	—
308	349 468,94	1 189 936,88	Картометрический метод	0,10	—
309	349 467,70	1 189 936,88	Картометрический метод	0,10	—
310	349 466,13	1 189 935,94	Картометрический метод	0,10	—
311	349 465,41	1 189 934,80	Картометрический метод	0,10	—
312	349 464,88	1 189 933,68	Картометрический метод	0,10	—
313	349 465,12	1 189 932,47	Картометрический метод	0,10	—
314	349 481,46	1 189 902,00	Картометрический метод	0,10	—
315	349 473,94	1 189 897,60	Картометрический метод	0,10	—
316	349 461,35	1 189 888,60	Картометрический метод	0,10	—
317	349 448,10	1 189 880,22	Картометрический метод	0,10	—
318	349 447,57	1 189 879,10	Картометрический метод	0,10	—
319	349 447,70	1 189 878,11	Картометрический метод	0,10	—
320	349 463,59	1 189 839,22	Картометрический метод	0,10	—
321	349 469,02	1 189 826,39	Картометрический метод	0,10	—
322	349 482,69	1 189 795,28	Картометрический метод	0,10	—
323	349 495,94	1 189 763,02	Картометрический метод	0,10	—
324	349 510,95	1 189 728,59	Картометрический метод	0,10	—
325	349 529,73	1 189 683,81	Картометрический метод	0,10	—
326	349 550,07	1 189 638,51	Картометрический метод	0,10	—
327	349 558,57	1 189 616,90	Картометрический метод	0,10	—
328	349 563,71	1 189 605,06	Картометрический метод	0,10	—
329	349 548,61	1 189 600,15	Картометрический метод	0,10	—
330	349 546,45	1 189 598,31	Картометрический метод	0,10	—
331	349 545,83	1 189 596,40	Картометрический метод	0,10	—

Раздел 2

Сведения о местоположении границ объекта					
1	2	3	4	5	6
332	349 545,67	1 189 569,68	Картометрический метод	0,10	—
333	349 546,20	1 189 568,56	Картометрический метод	0,10	—
334	349 547,28	1 189 567,96	Картометрический метод	0,10	—
335	349 548,51	1 189 568,12	Картометрический метод	0,10	—
336	349 549,41	1 189 568,97	Картометрический метод	0,10	—
337	349 549,66	1 189 569,93	Картометрический метод	0,10	—
338	349 549,86	1 189 596,04	Картометрический метод	0,10	—
339	349 550,55	1 189 596,64	Картометрический метод	0,10	—
340	349 567,55	1 189 602,17	Картометрический метод	0,10	—
341	349 568,34	1 189 603,12	Картометрический метод	0,10	—
342	349 568,42	1 189 604,36	Картометрический метод	0,10	—
343	349 562,28	1 189 618,40	Картометрический метод	0,10	—
344	349 553,77	1 189 640,02	Картометрический метод	0,10	—
345	349 533,40	1 189 685,38	Картометрический метод	0,10	—
346	349 514,63	1 189 730,15	Картометрический метод	0,10	—
347	349 499,64	1 189 764,54	Картометрический метод	0,10	—
348	349 486,39	1 189 796,80	Картометрический метод	0,10	—
349	349 472,70	1 189 827,96	Картометрический метод	0,10	—
350	349 461,24	1 189 855,40	Картометрический метод	0,10	—
351	349 452,04	1 189 878,05	Картометрический метод	0,10	—
352	349 463,53	1 189 885,25	Картометрический метод	0,10	—
353	349 476,10	1 189 894,23	Картометрический метод	0,10	—
354	349 485,63	1 189 899,90	Картометрический метод	0,10	—
355	349 486,16	1 189 901,02	Картометрический метод	0,10	—
356	349 485,92	1 189 902,23	Картометрический метод	0,10	—
357	349 469,87	1 189 932,20	Картометрический метод	0,10	—
358	349 470,65	1 189 932,99	Картометрический метод	0,10	—
359	349 470,80	1 189 933,33	Картометрический метод	0,10	—
360	349 474,64	1 189 935,39	Картометрический метод	0,10	—
361	349 484,43	1 189 939,07	Картометрический метод	0,10	—
362	349 506,18	1 189 952,36	Картометрический метод	0,10	—
363	349 511,25	1 189 957,33	Картометрический метод	0,10	—
364	349 525,04	1 189 968,65	Картометрический метод	0,10	—
365	349 534,54	1 189 974,68	Картометрический метод	0,10	—
366	349 570,52	1 189 992,63	Картометрический метод	0,10	—
367	349 582,00	1 189 999,31	Картометрический метод	0,10	—
368	349 583,95	1 190 001,71	Картометрический метод	0,10	—
369	349 584,36	1 190 003,63	Картометрический метод	0,10	—
370	349 591,91	1 190 001,87	Картометрический метод	0,10	—
371	349 601,00	1 189 999,08	Картометрический метод	0,10	—
372	349 602,20	1 189 999,39	Картометрический метод	0,10	—
373	349 608,35	1 190 004,18	Картометрический метод	0,10	—
374	349 610,75	1 190 006,46	Картометрический метод	0,10	—
375	349 614,28	1 190 006,41	Картометрический метод	0,10	—
376	349 621,06	1 190 007,71	Картометрический метод	0,10	—
377	349 631,44	1 190 008,16	Картометрический метод	0,10	—
378	349 632,44	1 190 008,88	Картометрический метод	0,10	—
379	349 632,76	1 190 009,56	Картометрический метод	0,10	—
380	349 636,46	1 190 024,40	Картометрический метод	0,10	—
381	349 639,07	1 190 037,37	Картометрический метод	0,10	—
382	349 640,29	1 190 048,94	Картометрический метод	0,10	—
383	349 672,98	1 190 042,18	Картометрический метод	0,10	—
384	349 674,75	1 190 040,44	Картометрический метод	0,10	—
385	349 678,32	1 190 030,29	Картометрический метод	0,10	—
386	349 680,99	1 190 024,84	Картометрический метод	0,10	—

Раздел 2

Сведения о местоположении границ объекта					
1	2	3	4	5	6
387	349 698,69	1 190 013,93	Картометрический метод	0,10	—
388	349 705,56	1 190 009,15	Картометрический метод	0,10	—
389	349 713,16	1 190 004,31	Картометрический метод	0,10	—
390	349 715,70	1 189 998,53	Картометрический метод	0,10	—
391	349 718,59	1 189 988,97	Картометрический метод	0,10	—
392	349 720,50	1 189 985,93	Картометрический метод	0,10	—
393	349 721,65	1 189 985,47	Картометрический метод	0,10	—
394	349 729,95	1 189 985,61	Картометрический метод	0,10	—
395	349 752,84	1 189 986,99	Картометрический метод	0,10	—
396	349 755,35	1 189 988,39	Картометрический метод	0,10	—
397	349 755,88	1 189 989,51	Картометрический метод	0,10	—
398	349 756,67	1 189 999,34	Картометрический метод	0,10	—
399	349 757,66	1 190 001,00	Картометрический метод	0,10	—
400	349 760,99	1 190 002,38	Картометрический метод	0,10	—
401	349 764,52	1 190 003,17	Картометрический метод	0,10	—
402	349 780,93	1 190 004,39	Картометрический метод	0,10	—
403	349 785,24	1 190 005,09	Картометрический метод	0,10	—
404	349 793,64	1 190 005,25	Картометрический метод	0,10	—
405	349 801,85	1 190 004,15	Картометрический метод	0,10	—
406	349 810,06	1 190 005,25	Картометрический метод	0,10	—
407	349 810,89	1 189 996,54	Картометрический метод	0,10	—
408	349 816,26	1 189 983,21	Картометрический метод	0,10	—
409	349 818,33	1 189 978,97	Картометрический метод	0,10	—
410	349 852,30	1 189 928,72	Картометрический метод	0,10	—
411	349 855,11	1 189 921,72	Картометрический метод	0,10	—
412	349 856,64	1 189 914,60	Картометрический метод	0,10	—
413	349 860,27	1 189 905,68	Картометрический метод	0,10	—
414	349 857,73	1 189 903,14	Картометрический метод	0,10	—
415	349 857,49	1 189 901,93	Картометрический метод	0,10	—
416	349 859,27	1 189 897,95	Картометрический метод	0,10	—
417	349 866,38	1 189 886,55	Картометрический метод	0,10	—
418	349 872,47	1 189 876,17	Картометрический метод	0,10	—
419	349 873,55	1 189 875,57	Картометрический метод	0,10	—
420	349 874,78	1 189 875,73	Картометрический метод	0,10	—
421	349 879,53	1 189 877,99	Картометрический метод	0,10	—
422	349 883,16	1 189 871,74	Картометрический метод	0,10	—
423	349 887,33	1 189 865,69	Картометрический метод	0,10	—
424	349 892,10	1 189 858,08	Картометрический метод	0,10	—
425	349 899,05	1 189 844,64	Картометрический метод	0,10	—
426	349 901,72	1 189 841,23	Картометрический метод	0,10	—
427	349 908,22	1 189 831,63	Картометрический метод	0,10	—
428	349 909,37	1 189 831,17	Картометрический метод	0,10	—
429	349 910,35	1 189 831,36	Картометрический метод	0,10	—
430	349 916,70	1 189 834,58	Картометрический метод	0,10	—
431	349 931,41	1 189 843,10	Картометрический метод	0,10	—
432	349 931,69	1 189 843,14	Картометрический метод	0,10	—
433	349 935,39	1 189 840,33	Картометрический метод	0,10	—
434	349 942,78	1 189 832,25	Картометрический метод	0,10	—
435	349 931,64	1 189 823,89	Картометрический метод	0,10	—
436	349 933,82	1 189 820,76	Картометрический метод	0,10	—
437	349 945,32	1 189 829,16	Картометрический метод	0,10	—
438	349 953,79	1 189 817,79	Картометрический метод	0,10	—
439	349 961,40	1 189 806,14	Картометрический метод	0,10	—
440	349 957,23	1 189 803,19	Картометрический метод	0,10	—
441	349 953,78	1 189 801,10	Картометрический метод	0,10	—

Раздел 2

Сведения о местоположении границ объекта					
1	2	3	4	5	6
442	349 945,31	1 189 793,29	Картометрический метод	0,10	—
443	349 938,17	1 189 787,50	Картометрический метод	0,10	—
444	349 935,27	1 189 784,54	Картометрический метод	0,10	—
445	349 935,03	1 189 783,33	Картометрический метод	0,10	—
446	349 935,40	1 189 782,40	Картометрический метод	0,10	—
447	349 951,14	1 189 762,51	Картометрический метод	0,10	—
448	349 952,29	1 189 762,05	Картометрический метод	0,10	—
449	349 953,49	1 189 762,36	Картометрический метод	0,10	—
450	349 958,62	1 189 767,99	Картометрический метод	0,10	—
451	349 963,26	1 189 763,07	Картометрический метод	0,10	—
452	349 979,99	1 189 742,80	Картометрический метод	0,10	—
453	349 983,77	1 189 737,93	Картометрический метод	0,10	—
454	349 984,92	1 189 737,47	Картометрический метод	0,10	—
455	349 986,12	1 189 737,78	Картометрический метод	0,10	—
456	349 986,91	1 189 738,73	Картометрический метод	0,10	—
457	349 986,99	1 189 739,97	Картометрический метод	0,10	—
458	349 986,67	1 189 740,65	Картометрический метод	0,10	—
459	349 983,15	1 189 745,25	Картометрический метод	0,10	—
460	349 966,22	1 189 765,76	Картометрический метод	0,10	—
461	349 961,66	1 189 770,58	Картометрический метод	0,10	—
462	349 959,75	1 189 772,75	Картометрический метод	0,10	—
463	349 958,55	1 189 773,06	Картометрический метод	0,10	—
464	349 957,40	1 189 772,60	Картометрический метод	0,10	—
465	349 952,52	1 189 767,16	Картометрический метод	0,10	—
466	349 939,70	1 189 783,41	Картометрический метод	0,10	—
467	349 940,96	1 189 784,63	Картометрический метод	0,10	—
468	349 947,90	1 189 790,24	Картометрический метод	0,10	—
469	349 956,26	1 189 797,95	Картометрический метод	0,10	—
470	349 959,39	1 189 799,82	Картометрический метод	0,10	—
471	349 965,84	1 189 804,50	Картометрический метод	0,10	—
472	349 966,22	1 189 805,68	Картометрический метод	0,10	—
473	349 965,84	1 189 806,86	Картометрический метод	0,10	—
474	349 964,52	1 189 808,64	Картометрический метод	0,10	—
475	349 957,05	1 189 820,11	Картометрический метод	0,10	—
476	349 947,18	1 189 833,33	Картометрический метод	0,10	—
477	349 938,02	1 189 843,35	Картометрический метод	0,10	—
478	349 932,86	1 189 847,14	Картометрический метод	0,10	—
479	349 931,96	1 189 847,22	Картометрический метод	0,10	—
480	349 929,90	1 189 846,84	Картометрический метод	0,10	—
481	349 914,67	1 189 838,03	Картометрический метод	0,10	—
482	349 910,18	1 189 835,76	Картометрический метод	0,10	—
483	349 904,96	1 189 843,59	Картометрический метод	0,10	—
484	349 902,36	1 189 846,90	Картометрический метод	0,10	—
485	349 895,59	1 189 860,04	Картометрический метод	0,10	—
486	349 892,19	1 189 865,47	Картометрический метод	0,10	—
487	349 895,71	1 189 866,40	Картометрический метод	0,10	—
488	349 896,50	1 189 867,35	Картометрический метод	0,10	—
489	349 896,57	1 189 868,39	Картометрический метод	0,10	—
490	349 895,06	1 189 867,97	Картометрический метод	0,10	—
491	349 894,45	1 189 870,02	Картометрический метод	0,10	—
492	349 889,88	1 189 869,04	Картометрический метод	0,10	—
493	349 886,46	1 189 874,00	Картометрический метод	0,10	—
494	349 882,06	1 189 881,51	Картометрический метод	0,10	—
495	349 880,91	1 189 882,17	Картометрический метод	0,10	—
496	349 879,40	1 189 882,29	Картометрический метод	0,10	—

Раздел 2

Сведения о местоположении границ объекта					
1	2	3	4	5	6
497	349 874,73	1 189 880,14	Картометрический метод	0,10	—
498	349 869,82	1 189 888,59	Картометрический метод	0,10	—
499	349 864,00	1 189 897,91	Картометрический метод	0,10	—
500	349 869,30	1 189 899,93	Картометрический метод	0,10	—
501	349 874,08	1 189 901,43	Картометрический метод	0,10	—
502	349 874,32	1 189 900,99	Картометрический метод	0,10	—
503	349 876,34	1 189 901,65	Картометрический метод	0,10	—
504	349 876,92	1 189 900,01	Картометрический метод	0,10	—
505	349 877,82	1 189 900,86	Картометрический метод	0,10	—
506	349 878,06	1 189 902,07	Картометрический метод	0,10	—
507	349 877,93	1 189 902,55	Картометрический метод	0,10	—
508	349 888,30	1 189 905,33	Картометрический метод	0,10	—
509	349 889,06	1 189 903,15	Картометрический метод	0,10	—
510	349 890,06	1 189 902,43	Картометрический метод	0,10	—
511	349 891,30	1 189 902,43	Картометрический метод	0,10	—
512	349 890,76	1 189 904,07	Картометрический метод	0,10	—
513	349 892,60	1 189 904,65	Картометрический метод	0,10	—
514	349 891,41	1 189 908,73	Картометрический метод	0,10	—
515	349 890,51	1 189 909,58	Картометрический метод	0,10	—
516	349 889,28	1 189 909,74	Картометрический метод	0,10	—
517	349 874,67	1 189 905,81	Картометрический метод	0,10	—
518	349 868,02	1 189 903,72	Картометрический метод	0,10	—
519	349 862,04	1 189 901,44	Картометрический метод	0,10	—
520	349 861,91	1 189 901,72	Картометрический метод	0,10	—
521	349 864,39	1 189 904,21	Картометрический метод	0,10	—
522	349 864,63	1 189 905,42	Картометрический метод	0,10	—
523	349 860,42	1 189 915,93	Картометрический метод	0,10	—
524	349 858,89	1 189 923,04	Картометрический метод	0,10	—
525	349 855,69	1 189 930,84	Картометрический метод	0,10	—
526	349 821,68	1 189 981,15	Картометрический метод	0,10	—
527	349 819,89	1 189 984,88	Картометрический метод	0,10	—
528	349 814,72	1 189 997,75	Картометрический метод	0,10	—
529	349 813,73	1 190 008,25	Картометрический метод	0,10	—
530	349 812,94	1 190 009,20	Картометрический метод	0,10	—
531	349 811,74	1 190 009,51	Картометрический метод	0,10	—
532	349 801,59	1 190 008,15	Картометрический метод	0,10	—
533	349 793,63	1 190 009,25	Картометрический метод	0,10	—
534	349 784,67	1 190 009,05	Картометрический метод	0,10	—
535	349 782,21	1 190 008,65	Картометрический метод	0,10	—
536	349 780,96	1 190 016,40	Картометрический метод	0,10	—
537	349 777,15	1 190 016,04	Картометрический метод	0,10	—
538	349 777,70	1 190 011,17	Картометрический метод	0,10	—
539	349 778,23	1 190 008,19	Картометрический метод	0,10	—
540	349 763,85	1 190 007,12	Картометрический метод	0,10	—
541	349 759,61	1 190 006,14	Картометрический метод	0,10	—
542	349 755,01	1 190 004,13	Картометрический метод	0,10	—
543	349 752,85	1 190 000,71	Картометрический метод	0,10	—
544	349 751,98	1 189 991,02	Картометрический метод	0,10	—
545	349 751,68	1 189 990,86	Картометрический метод	0,10	—
546	349 729,75	1 189 989,61	Картометрический метод	0,10	—
547	349 722,91	1 189 989,49	Картометрический метод	0,10	—
548	349 722,19	1 189 990,73	Картометрический метод	0,10	—
549	349 719,44	1 189 999,96	Картометрический метод	0,10	—
550	349 716,37	1 190 006,85	Картометрический метод	0,10	—
551	349 715,82	1 190 007,36	Картометрический метод	0,10	—

Раздел 2

Сведения о местоположении границ объекта

1	2	3	4	5	6
552	349 707,70	1 190 012,53	Картометрический метод	0,10	—
553	349 700,83	1 190 017,31	Картометрический метод	0,10	—
554	349 684,00	1 190 027,61	Картометрический метод	0,10	—
555	349 682,03	1 190 031,79	Картометрический метод	0,10	—
556	349 678,13	1 190 042,65	Картометрический метод	0,10	—
557	349 676,76	1 190 044,18	Картометрический метод	0,10	—
558	349 674,75	1 190 045,84	Картометрический метод	0,10	—
559	349 640,70	1 190 052,94	Картометрический метод	0,10	—
560	349 641,06	1 190 056,51	Картометрический метод	0,10	—
561	349 642,17	1 190 074,06	Картометрический метод	0,10	—
562	349 647,44	1 190 072,66	Картометрический метод	0,10	—
563	349 648,39	1 190 076,36	Картометрический метод	0,10	—
564	349 644,54	1 190 077,54	Картометрический метод	0,10	—
565	349 648,18	1 190 095,81	Картометрический метод	0,10	—
566	349 647,80	1 190 096,99	Картометрический метод	0,10	—
567	349 646,80	1 190 097,71	Картометрический метод	0,10	—
568	349 634,28	1 190 100,73	Картометрический метод	0,10	—
569	349 625,01	1 190 100,96	Картометрический метод	0,10	—
570	349 621,90	1 190 102,07	Картометрический метод	0,10	—
571	349 622,19	1 190 103,75	Картометрический метод	0,10	—
572	349 621,66	1 190 104,87	Картометрический метод	0,10	—
573	349 620,25	1 190 105,55	Картометрический метод	0,10	—
574	349 617,82	1 190 105,91	Картометрический метод	0,10	—
575	349 617,44	1 190 103,37	Картометрический метод	0,10	—
576	349 616,70	1 190 102,46	Картометрический метод	0,10	—
577	349 617,51	1 190 102,02	Картометрический метод	0,10	—
194	349 617,74	1 190 101,97	Картометрический метод	0,10	—
Публичный сервитут(3)					
578	350 076,32	1 187 716,02	Картометрический метод	0,10	—
579	350 077,73	1 187 716,16	Картометрический метод	0,10	—
580	350 077,91	1 187 714,13	Картометрический метод	0,10	—
581	350 081,71	1 187 714,42	Картометрический метод	0,10	—
582	350 082,16	1 187 713,83	Картометрический метод	0,10	—
583	350 083,84	1 187 702,36	Картометрический метод	0,10	—
584	350 084,43	1 187 690,07	Картометрический метод	0,10	—
585	350 084,70	1 187 687,51	Картометрический метод	0,10	—
586	350 085,49	1 187 686,56	Картометрический метод	0,10	—
587	350 086,69	1 187 686,25	Картометрический метод	0,10	—
588	350 087,84	1 187 686,71	Картометрический метод	0,10	—
589	350 088,50	1 187 687,75	Картометрический метод	0,10	—
590	350 087,83	1 187 702,65	Картометрический метод	0,10	—
591	350 086,07	1 187 714,74	Картометрический метод	0,10	—
592	350 084,91	1 187 717,08	Картометрический метод	0,10	—
593	350 083,49	1 187 718,01	Картометрический метод	0,10	—
594	350 082,19	1 187 718,42	Картометрический метод	0,10	—
595	350 081,94	1 187 718,45	Картометрический метод	0,10	—
596	350 077,19	1 187 717,88	Картометрический метод	0,10	—
597	350 076,20	1 187 716,97	Картометрический метод	0,10	—
578	350 076,32	1 187 716,02	Картометрический метод	0,10	—
Публичный сервитут(4)					
598	350 887,50	1 186 937,28	Картометрический метод	0,10	—
599	350 888,91	1 186 937,10	Картометрический метод	0,10	—
600	350 890,06	1 186 937,56	Картометрический метод	0,10	—
601	350 890,72	1 186 938,60	Картометрический метод	0,10	—
602	350 890,73	1 186 940,99	Картометрический метод	0,10	—

Раздел 2

Сведения о местоположении границ объекта

1	2	3	4	5	6
603	350 889,55	1 186 951,86	Картометрический метод	0,10	—
604	350 885,59	1 186 951,79	Картометрический метод	0,10	—
605	350 886,50	1 186 943,63	Картометрический метод	0,10	—
606	350 886,26	1 186 943,08	Картометрический метод	0,10	—
607	350 886,35	1 186 939,00	Картометрический метод	0,10	—
608	350 886,60	1 186 938,13	Картометрический метод	0,10	—
598	350 887,50	1 186 937,28	Картометрический метод	0,10	—
Публичный сервитут(5)					
609	351 150,71	1 189 486,20	Картометрический метод	0,10	—
610	351 155,96	1 189 488,06	Картометрический метод	0,10	—
611	351 157,36	1 189 482,08	Картометрический метод	0,10	—
612	351 159,47	1 189 474,16	Картометрический метод	0,10	—
613	351 162,65	1 189 460,62	Картометрический метод	0,10	—
614	351 162,97	1 189 459,94	Картометрический метод	0,10	—
615	351 163,97	1 189 459,22	Картометрический метод	0,10	—
616	351 165,21	1 189 459,22	Картометрический метод	0,10	—
617	351 166,21	1 189 459,94	Картометрический метод	0,10	—
618	351 166,59	1 189 461,12	Картометрический метод	0,10	—
619	351 163,34	1 189 475,18	Картометрический метод	0,10	—
620	351 161,23	1 189 483,10	Картометрический метод	0,10	—
621	351 159,09	1 189 491,98	Картометрический метод	0,10	—
622	351 158,64	1 189 492,77	Картометрический метод	0,10	—
623	351 157,56	1 189 493,37	Картометрический метод	0,10	—
624	351 157,31	1 189 493,40	Картометрический метод	0,10	—
625	351 156,11	1 189 493,09	Картометрический метод	0,10	—
626	351 155,32	1 189 492,14	Картометрический метод	0,10	—
627	351 149,66	1 189 490,05	Картометрический метод	0,10	—
609	351 150,71	1 189 486,20	Картометрический метод	0,10	—
Публичный сервитут(6)					
628	351 178,40	1 189 327,78	Картометрический метод	0,10	—
629	351 191,13	1 189 314,30	Картометрический метод	0,10	—
630	351 186,48	1 189 313,72	Картометрический метод	0,10	—
631	351 183,00	1 189 313,06	Картометрический метод	0,10	—
632	351 182,10	1 189 312,21	Картометрический метод	0,10	—
633	351 181,86	1 189 311,00	Картометрический метод	0,10	—
634	351 182,39	1 189 309,88	Картометрический метод	0,10	—
635	351 183,47	1 189 309,28	Картометрический метод	0,10	—
636	351 187,16	1 189 309,77	Картометрический метод	0,10	—
637	351 195,79	1 189 310,74	Картометрический метод	0,10	—
638	351 195,99	1 189 310,85	Картометрический метод	0,10	—
639	351 195,60	1 189 315,33	Картометрический метод	0,10	—
640	351 184,81	1 189 326,75	Картометрический метод	0,10	—
641	351 194,18	1 189 326,80	Картометрический метод	0,10	—
642	351 194,78	1 189 326,94	Картометрический метод	0,10	—
643	351 194,42	1 189 330,67	Картометрический метод	0,10	—
644	351 179,77	1 189 330,71	Картометрический метод	0,10	—
645	351 178,69	1 189 330,11	Картометрический метод	0,10	—
646	351 178,16	1 189 328,99	Картометрический метод	0,10	—
628	351 178,40	1 189 327,78	Картометрический метод	0,10	—
Публичный сервитут(7)					
647	351 148,30	1 192 406,33	Картометрический метод	0,10	—
648	351 147,15	1 192 405,87	Картометрический метод	0,10	—
649	351 146,49	1 192 404,83	Картометрический метод	0,10	—
650	351 146,45	1 192 395,55	Картометрический метод	0,10	—
651	351 146,70	1 192 394,59	Картометрический метод	0,10	—

Раздел 2

Сведения о местоположении границ объекта					
1	2	3	4	5	6
652	351 147,60	1 192 393,74	Картометрический метод	0,10	—
653	351 147,87	1 192 382,07	Картометрический метод	0,10	—
654	351 148,31	1 192 376,42	Картометрический метод	0,10	—
655	351 148,75	1 192 345,70	Картометрический метод	0,10	—
656	351 146,04	1 192 345,72	Картометрический метод	0,10	—
657	351 138,98	1 192 347,19	Картометрический метод	0,10	—
658	351 133,22	1 192 347,04	Картометрический метод	0,10	—
659	351 122,36	1 192 348,69	Картометрический метод	0,10	—
660	351 119,86	1 192 348,66	Картометрический метод	0,10	—
661	351 118,71	1 192 348,20	Картометрический метод	0,10	—
662	351 118,05	1 192 347,16	Картометрический метод	0,10	—
663	351 118,03	1 192 341,10	Картометрический метод	0,10	—
664	351 118,17	1 192 340,36	Картометрический метод	0,10	—
665	351 118,96	1 192 339,41	Картометрический метод	0,10	—
666	351 119,92	1 192 339,16	Картометрический метод	0,10	—
667	351 119,94	1 192 340,77	Картометрический метод	0,10	—
668	351 121,97	1 192 340,96	Картометрический метод	0,10	—
669	351 122,00	1 192 344,70	Картометрический метод	0,10	—
670	351 132,80	1 192 343,05	Картометрический метод	0,10	—
671	351 138,43	1 192 343,21	Картометрический метод	0,10	—
672	351 145,45	1 192 341,75	Картометрический метод	0,10	—
673	351 148,79	1 192 341,70	Картометрический метод	0,10	—
674	351 148,85	1 192 313,68	Картометрический метод	0,10	—
675	351 148,41	1 192 311,91	Картометрический метод	0,10	—
676	351 147,70	1 192 301,70	Картометрический метод	0,10	—
677	351 145,90	1 192 282,46	Картометрический метод	0,10	—
678	351 129,71	1 192 282,11	Картометрический метод	0,10	—
679	351 129,54	1 192 288,48	Картометрический метод	0,10	—
680	351 128,53	1 192 293,72	Картометрический метод	0,10	—
681	351 127,21	1 192 296,02	Картометрический метод	0,10	—
682	351 126,40	1 192 301,57	Картометрический метод	0,10	—
683	351 124,14	1 192 301,54	Картометрический метод	0,10	—
684	351 124,11	1 192 303,47	Картометрический метод	0,10	—
685	351 122,90	1 192 302,82	Картометрический метод	0,10	—
686	351 122,37	1 192 301,70	Картометрический метод	0,10	—
687	351 123,35	1 192 294,82	Картометрический метод	0,10	—
688	351 124,70	1 192 292,47	Картометрический метод	0,10	—
689	351 125,55	1 192 288,21	Картометрический метод	0,10	—
690	351 125,77	1 192 279,82	Картометрический метод	0,10	—
691	351 126,30	1 192 278,70	Картометрический метод	0,10	—
692	351 127,38	1 192 278,10	Картометрический метод	0,10	—
693	351 147,85	1 192 278,50	Картометрический метод	0,10	—
694	351 164,15	1 192 278,68	Картометрический метод	0,10	—
695	351 176,10	1 192 279,43	Картометрический метод	0,10	—
696	351 176,82	1 192 279,62	Картометрический метод	0,10	—
697	351 177,72	1 192 280,47	Картометрический метод	0,10	—
698	351 177,96	1 192 281,68	Картометрический метод	0,10	—
699	351 177,43	1 192 282,80	Картометрический метод	0,10	—
700	351 176,35	1 192 283,40	Картометрический метод	0,10	—
701	351 163,95	1 192 282,68	Картометрический метод	0,10	—
702	351 149,93	1 192 282,55	Картометрический метод	0,10	—
703	351 151,68	1 192 301,36	Картометрический метод	0,10	—
704	351 152,33	1 192 311,10	Картометрический метод	0,10	—
705	351 152,79	1 192 312,94	Картометрический метод	0,10	—
706	351 152,87	1 192 325,48	Картометрический метод	0,10	—

Раздел 2

Сведения о местоположении границ объекта

1	2	3	4	5	6
707	351 158,28	1 192 325,23	Картометрический метод	0,10	—
708	351 163,20	1 192 325,20	Картометрический метод	0,10	—
709	351 164,20	1 192 325,92	Картометрический метод	0,10	—
710	351 164,50	1 192 326,85	Картометрический метод	0,10	—
711	351 162,80	1 192 326,83	Картометрический метод	0,10	—
712	351 162,75	1 192 329,02	Картометрический метод	0,10	—
713	351 152,86	1 192 329,48	Картометрический метод	0,10	—
714	351 152,63	1 192 358,44	Картометрический метод	0,10	—
715	351 155,16	1 192 358,35	Картометрический метод	0,10	—
716	351 162,20	1 192 358,57	Картометрический метод	0,10	—
717	351 162,17	1 192 362,38	Картометрический метод	0,10	—
718	351 158,21	1 192 362,36	Картометрический метод	0,10	—
719	351 152,57	1 192 362,44	Картометрический метод	0,10	—
720	351 152,35	1 192 374,51	Картометрический метод	0,10	—
721	351 164,58	1 192 374,49	Картометрический метод	0,10	—
722	351 165,73	1 192 374,95	Картометрический метод	0,10	—
723	351 166,39	1 192 375,99	Картометрический метод	0,10	—
724	351 166,45	1 192 378,56	Картометрический метод	0,10	—
725	351 166,07	1 192 379,74	Картометрический метод	0,10	—
726	351 165,07	1 192 380,46	Картометрический метод	0,10	—
727	351 164,77	1 192 380,46	Картометрический метод	0,10	—
728	351 164,78	1 192 378,96	Картометрический метод	0,10	—
729	351 162,57	1 192 378,96	Картометрический метод	0,10	—
730	351 162,45	1 192 378,56	Картометрический метод	0,10	—
731	351 152,16	1 192 378,51	Картометрический метод	0,10	—
732	351 151,87	1 192 382,22	Картометрический метод	0,10	—
733	351 151,57	1 192 396,25	Картометрический метод	0,10	—
734	351 151,32	1 192 397,21	Картометрический метод	0,10	—
735	351 150,44	1 192 398,05	Картометрический метод	0,10	—
736	351 150,43	1 192 402,28	Картометрический метод	0,10	—
737	351 156,72	1 192 402,11	Картометрический метод	0,10	—
738	351 157,87	1 192 402,57	Картометрический метод	0,10	—
739	351 158,53	1 192 403,61	Картометрический метод	0,10	—
740	351 158,60	1 192 406,24	Картометрический метод	0,10	—
741	351 156,41	1 192 406,25	Картометрический метод	0,10	—
742	351 156,40	1 192 408,00	Картометрический метод	0,10	—
743	351 155,96	1 192 407,99	Картометрический метод	0,10	—
744	351 154,96	1 192 407,27	Картометрический метод	0,10	—
745	351 154,58	1 192 406,17	Картометрический метод	0,10	—
647	351 148,30	1 192 406,33	Картометрический метод	0,10	—
Публичный сервитут(8)					
746	351 166,76	1 192 432,64	Картометрический метод	0,10	—
747	351 163,80	1 192 432,06	Картометрический метод	0,10	—
748	351 159,25	1 192 431,60	Картометрический метод	0,10	—
749	351 149,62	1 192 431,76	Картометрический метод	0,10	—
750	351 144,57	1 192 434,29	Картометрический метод	0,10	—
751	351 143,33	1 192 434,29	Картометрический метод	0,10	—
752	351 142,33	1 192 433,57	Картометрический метод	0,10	—
753	351 141,95	1 192 432,39	Картометрический метод	0,10	—
754	351 142,33	1 192 431,21	Картометрический метод	0,10	—
755	351 143,90	1 192 430,07	Картометрический метод	0,10	—
756	351 148,73	1 192 427,82	Картометрический метод	0,10	—
757	351 159,48	1 192 427,60	Картометрический метод	0,10	—
758	351 164,29	1 192 428,09	Картометрический метод	0,10	—
759	351 168,63	1 192 428,92	Картометрический метод	0,10	—

Раздел 2

Сведения о местоположении границ объекта

1	2	3	4	5	6
760	351 169,71	1 192 429,52	Картометрический метод	0,10	—
761	351 170,72	1 192 431,16	Картометрический метод	0,10	—
762	351 170,73	1 192 433,42	Картометрический метод	0,10	—
763	351 168,86	1 192 433,37	Картометрический метод	0,10	—
764	351 168,84	1 192 434,45	Картометрический метод	0,10	—
765	351 168,08	1 192 434,43	Картометрический метод	0,10	—
766	351 168,07	1 192 435,08	Картометрический метод	0,10	—
767	351 167,67	1 192 434,98	Картометрический метод	0,10	—
768	351 166,88	1 192 434,03	Картометрический метод	0,10	—
746	351 166,76	1 192 432,64	Картометрический метод	0,10	—
Публичный сервитут(9)					
769	351 170,76	1 192 471,76	Картометрический метод	0,10	—
770	351 171,29	1 192 472,88	Картометрический метод	0,10	—
771	351 171,06	1 192 474,77	Картометрический метод	0,10	—
772	351 170,79	1 192 481,71	Картометрический метод	0,10	—
773	351 166,88	1 192 481,63	Картометрический метод	0,10	—
774	351 167,07	1 192 474,49	Картометрический метод	0,10	—
775	351 167,55	1 192 472,17	Картометрический метод	0,10	—
776	351 168,45	1 192 471,32	Картометрический метод	0,10	—
777	351 169,68	1 192 471,16	Картометрический метод	0,10	—
769	351 170,76	1 192 471,76	Картометрический метод	0,10	—
Публичный сервитут(10)					
778	351 221,77	1 192 842,76	Картометрический метод	0,10	—
779	351 221,85	1 192 842,39	Картометрический метод	0,10	—
780	351 225,72	1 192 842,47	Картометрический метод	0,10	—
781	351 225,48	1 192 851,29	Картометрический метод	0,10	—
782	351 225,55	1 192 858,68	Картометрический метод	0,10	—
783	351 225,02	1 192 859,80	Картометрический метод	0,10	—
784	351 223,94	1 192 860,40	Картометрический метод	0,10	—
785	351 223,43	1 192 860,43	Картометрический метод	0,10	—
786	351 222,28	1 192 859,97	Картометрический метод	0,10	—
787	351 221,62	1 192 858,93	Картометрический метод	0,10	—
788	351 221,48	1 192 851,26	Картометрический метод	0,10	—
778	351 221,77	1 192 842,76	Картометрический метод	0,10	—
Публичный сервитут(11)					
789	351 249,99	1 192 817,61	Картометрический метод	0,10	—
790	351 250,01	1 192 815,01	Картометрический метод	0,10	—
791	351 250,54	1 192 813,89	Картометрический метод	0,10	—
792	351 251,62	1 192 813,29	Картометрический метод	0,10	—
793	351 266,18	1 192 814,15	Картометрический метод	0,10	—
794	351 283,87	1 192 814,81	Картометрический метод	0,10	—
795	351 284,59	1 192 815,00	Картометрический метод	0,10	—
796	351 285,49	1 192 815,85	Картометрический метод	0,10	—
797	351 285,73	1 192 817,06	Картометрический метод	0,10	—
798	351 285,20	1 192 818,18	Картометрический метод	0,10	—
799	351 284,12	1 192 818,78	Картометрический метод	0,10	—
800	351 265,91	1 192 818,15	Картометрический метод	0,10	—
801	351 253,91	1 192 817,39	Картометрический метод	0,10	—
802	351 253,90	1 192 817,53	Картометрический метод	0,10	—
803	351 251,66	1 192 817,36	Картометрический метод	0,10	—
804	351 251,52	1 192 819,00	Картометрический метод	0,10	—
805	351 250,65	1 192 818,65	Картометрический метод	0,10	—
789	351 249,99	1 192 817,61	Картометрический метод	0,10	—
Публичный сервитут(12)					
806	349 058,19	1 193 298,74	Картометрический метод	0,10	—

Раздел 2

Сведения о местоположении границ объекта					
1	2	3	4	5	6
807	349 054,02	1 193 292,36	Картометрический метод	0,10	—
808	349 049,56	1 193 284,41	Картометрический метод	0,10	—
809	349 051,97	1 193 282,92	Картометрический метод	0,10	—
810	349 051,21	1 193 281,70	Картометрический метод	0,10	—
811	349 051,77	1 193 281,61	Картометрический метод	0,10	—
812	349 052,85	1 193 282,21	Картометрический метод	0,10	—
813	349 057,39	1 193 290,21	Картометрический метод	0,10	—
814	349 061,26	1 193 296,04	Картометрический метод	0,10	—
815	349 068,47	1 193 290,89	Картометрический метод	0,10	—
816	349 070,50	1 193 289,72	Картометрический метод	0,10	—
817	349 061,25	1 193 277,96	Картометрический метод	0,10	—
818	349 057,44	1 193 272,33	Картометрический метод	0,10	—
819	349 057,16	1 193 271,71	Картометрический метод	0,10	—
820	349 057,24	1 193 270,47	Картометрический метод	0,10	—
821	349 057,73	1 193 269,88	Картометрический метод	0,10	—
822	349 058,66	1 193 271,08	Картометрический метод	0,10	—
823	349 060,45	1 193 269,74	Картометрический метод	0,10	—
824	349 064,49	1 193 275,61	Картометрический метод	0,10	—
825	349 074,01	1 193 287,71	Картометрический метод	0,10	—
826	349 094,65	1 193 275,88	Картометрический метод	0,10	—
827	349 107,11	1 193 269,06	Картометрический метод	0,10	—
828	349 124,75	1 193 259,91	Картометрический метод	0,10	—
829	349 133,85	1 193 256,49	Картометрический метод	0,10	—
830	349 146,82	1 193 256,91	Картометрический метод	0,10	—
831	349 175,12	1 193 258,75	Картометрический метод	0,10	—
832	349 203,52	1 193 259,77	Картометрический метод	0,10	—
833	349 203,96	1 193 254,52	Картометрический метод	0,10	—
834	349 203,96	1 193 233,27	Картометрический метод	0,10	—
835	349 203,24	1 193 226,10	Картометрический метод	0,10	—
836	349 200,65	1 193 222,57	Картометрический метод	0,10	—
837	349 197,24	1 193 220,20	Картометрический метод	0,10	—
838	349 186,28	1 193 215,71	Картометрический метод	0,10	—
839	349 179,19	1 193 210,42	Картометрический метод	0,10	—
840	349 177,02	1 193 205,75	Картометрический метод	0,10	—
841	349 176,85	1 193 198,44	Картометрический метод	0,10	—
842	349 176,97	1 193 196,25	Картометрический метод	0,10	—
843	349 176,61	1 193 189,14	Картометрический метод	0,10	—
844	349 173,56	1 193 189,40	Картометрический метод	0,10	—
845	349 155,56	1 193 188,93	Картометрический метод	0,10	—
846	349 153,73	1 193 188,31	Картометрический метод	0,10	—
847	349 152,94	1 193 187,36	Картометрический метод	0,10	—
848	349 152,54	1 193 183,79	Картометрический метод	0,10	—
849	349 153,53	1 193 175,50	Картометрический метод	0,10	—
850	349 154,19	1 193 174,46	Картометрический метод	0,10	—
851	349 155,34	1 193 174,00	Картометрический метод	0,10	—
852	349 158,39	1 193 174,46	Картометрический метод	0,10	—
853	349 157,68	1 193 178,33	Картометрический метод	0,10	—
854	349 157,20	1 193 178,34	Картометрический метод	0,10	—
855	349 156,54	1 193 183,64	Картометрический метод	0,10	—
856	349 156,66	1 193 184,96	Картометрический метод	0,10	—
857	349 173,36	1 193 185,40	Картометрический метод	0,10	—
858	349 176,44	1 193 185,14	Картометрический метод	0,10	—
859	349 176,58	1 193 184,82	Картометрический метод	0,10	—
860	349 177,48	1 193 183,97	Картометрический метод	0,10	—
861	349 178,71	1 193 183,81	Картометрический метод	0,10	—

Раздел 2

Сведения о местоположении границ объекта					
1	2	3	4	5	6
862	349 179,79	1 193 184,41	Картометрический метод	0,10	—
863	349 180,32	1 193 185,53	Картометрический метод	0,10	—
864	349 180,97	1 193 196,25	Картометрический метод	0,10	—
865	349 180,85	1 193 198,48	Картометрический метод	0,10	—
866	349 180,95	1 193 204,81	Картометрический метод	0,10	—
867	349 182,27	1 193 207,76	Картометрический метод	0,10	—
868	349 188,12	1 193 212,15	Картометрический метод	0,10	—
869	349 199,05	1 193 216,62	Картометрический метод	0,10	—
870	349 203,34	1 193 219,58	Картометрический метод	0,10	—
871	349 207,04	1 193 224,62	Картометрический метод	0,10	—
872	349 207,95	1 193 232,97	Картометрический метод	0,10	—
873	349 207,96	1 193 254,61	Картометрический метод	0,10	—
874	349 207,52	1 193 259,92	Картометрический метод	0,10	—
875	349 210,77	1 193 260,09	Картометрический метод	0,10	—
876	349 251,41	1 193 261,13	Картометрический метод	0,10	—
877	349 260,55	1 193 261,14	Картометрический метод	0,10	—
878	349 266,01	1 193 261,39	Картометрический метод	0,10	—
879	349 266,73	1 193 260,30	Картометрический метод	0,10	—
880	349 267,28	1 193 259,79	Картометрический метод	0,10	—
881	349 270,56	1 193 258,69	Картометрический метод	0,10	—
882	349 276,68	1 193 258,34	Картометрический метод	0,10	—
883	349 294,75	1 193 259,29	Картометрический метод	0,10	—
884	349 295,22	1 193 255,52	Картометрический метод	0,10	—
885	349 295,75	1 193 254,40	Картометрический метод	0,10	—
886	349 296,83	1 193 253,80	Картометрический метод	0,10	—
887	349 300,97	1 193 253,93	Картометрический метод	0,10	—
888	349 301,97	1 193 254,65	Картометрический метод	0,10	—
889	349 302,35	1 193 255,83	Картометрический метод	0,10	—
890	349 301,97	1 193 257,01	Картометрический метод	0,10	—
891	349 300,97	1 193 257,73	Картометрический метод	0,10	—
892	349 298,97	1 193 257,80	Картометрический метод	0,10	—
893	349 298,49	1 193 261,64	Картометрический метод	0,10	—
894	349 297,96	1 193 262,76	Картометрический метод	0,10	—
895	349 296,88	1 193 263,36	Картометрический метод	0,10	—
896	349 276,80	1 193 262,34	Картометрический метод	0,10	—
897	349 271,53	1 193 262,58	Картометрический метод	0,10	—
898	349 269,63	1 193 263,18	Картометрический метод	0,10	—
899	349 268,51	1 193 264,81	Картометрический метод	0,10	—
900	349 267,43	1 193 265,41	Картометрический метод	0,10	—
901	349 260,37	1 193 265,14	Картометрический метод	0,10	—
902	349 251,26	1 193 265,13	Картометрический метод	0,10	—
903	349 210,51	1 193 264,09	Картометрический метод	0,10	—
904	349 174,85	1 193 262,75	Картометрический метод	0,10	—
905	349 146,55	1 193 260,91	Картометрический метод	0,10	—
906	349 134,56	1 193 260,47	Картометрический метод	0,10	—
907	349 126,42	1 193 263,55	Картометрический метод	0,10	—
908	349 108,90	1 193 272,64	Картометрический метод	0,10	—
909	349 096,59	1 193 279,37	Картометрический метод	0,10	—
910	349 070,62	1 193 294,27	Картометрический метод	0,10	—
911	349 061,81	1 193 300,56	Картометрический метод	0,10	—
912	349 060,51	1 193 301,21	Картометрический метод	0,10	—
913	349 060,26	1 193 301,24	Картометрический метод	0,10	—
914	349 059,06	1 193 300,93	Картометрический метод	0,10	—
915	349 058,27	1 193 299,98	Картометрический метод	0,10	—
806	349 058,19	1 193 298,74	Картометрический метод	0,10	—

Раздел 2

Сведения о местоположении границ объекта

1	2	3	4	5	6
Публичный сервитут(13)					
916	350 895,82	1 193 360,01	Картометрический метод	0,10	—
917	350 896,09	1 193 355,88	Картометрический метод	0,10	—
918	350 896,49	1 193 354,72	Картометрический метод	0,10	—
919	350 897,34	1 193 353,84	Картометрический метод	0,10	—
920	350 901,12	1 193 352,05	Картометрический метод	0,10	—
921	350 901,30	1 193 349,41	Картометрический метод	0,10	—
922	350 901,94	1 193 349,45	Картометрический метод	0,10	—
923	350 901,99	1 193 347,35	Картометрический метод	0,10	—
924	350 902,15	1 193 340,96	Картометрический метод	0,10	—
925	350 901,48	1 193 340,92	Картометрический метод	0,10	—
926	350 901,50	1 193 333,03	Картометрический метод	0,10	—
927	350 902,15	1 193 309,12	Картометрический метод	0,10	—
928	350 902,29	1 193 308,43	Картометрический метод	0,10	—
929	350 903,08	1 193 307,48	Картометрический метод	0,10	—
930	350 904,28	1 193 307,17	Картометрический метод	0,10	—
931	350 905,43	1 193 307,63	Картометрический метод	0,10	—
932	350 906,09	1 193 308,67	Картометрический метод	0,10	—
933	350 905,50	1 193 333,06	Картометрический метод	0,10	—
934	350 905,47	1 193 346,17	Картометрический метод	0,10	—
935	350 905,15	1 193 352,47	Картометрический метод	0,10	—
936	350 904,58	1 193 354,25	Картометрический метод	0,10	—
937	350 903,68	1 193 355,20	Картометрический метод	0,10	—
938	350 900,01	1 193 356,96	Картометрический метод	0,10	—
939	350 899,81	1 193 360,45	Картометрический метод	0,10	—
940	350 898,96	1 193 363,57	Картометрический метод	0,10	—
941	350 896,10	1 193 367,61	Картометрический метод	0,10	—
942	350 895,24	1 193 373,99	Картометрический метод	0,10	—
943	350 891,44	1 193 373,59	Картометрический метод	0,10	—
944	350 892,31	1 193 366,12	Картометрический метод	0,10	—
945	350 895,27	1 193 361,94	Картометрический метод	0,10	—
916	350 895,82	1 193 360,01	Картометрический метод	0,10	—
Публичный сервитут(14)					
946	350 989,68	1 193 415,14	Картометрический метод	0,10	—
947	350 984,56	1 193 414,47	Картометрический метод	0,10	—
948	350 975,94	1 193 413,92	Картометрический метод	0,10	—
949	350 974,79	1 193 413,46	Картометрический метод	0,10	—
950	350 974,13	1 193 412,42	Картометрический метод	0,10	—
951	350 974,11	1 193 409,95	Картометрический метод	0,10	—
952	350 966,56	1 193 410,85	Картометрический метод	0,10	—
953	350 962,80	1 193 410,63	Картометрический метод	0,10	—
954	350 959,09	1 193 409,81	Картометрический метод	0,10	—
955	350 951,99	1 193 409,55	Картометрический метод	0,10	—
956	350 949,09	1 193 410,44	Картометрический метод	0,10	—
957	350 945,12	1 193 410,42	Картометрический метод	0,10	—
958	350 943,87	1 193 412,78	Картометрический метод	0,10	—
959	350 942,22	1 193 423,70	Картометрический метод	0,10	—
960	350 941,87	1 193 424,53	Картометрический метод	0,10	—
961	350 940,87	1 193 425,25	Картометрический метод	0,10	—
962	350 936,13	1 193 425,36	Картометрический метод	0,10	—
963	350 935,83	1 193 425,68	Картометрический метод	0,10	—
964	350 934,68	1 193 426,14	Картометрический метод	0,10	—
965	350 933,48	1 193 425,83	Картометрический метод	0,10	—
966	350 932,69	1 193 424,88	Картометрический метод	0,10	—
967	350 932,56	1 193 423,37	Картометрический метод	0,10	—

Раздел 2

Сведения о местоположении границ объекта

1	2	3	4	5	6
968	350 932,94	1 193 422,19	Картометрический метод	0,10	—
969	350 933,94	1 193 421,47	Картометрический метод	0,10	—
970	350 938,54	1 193 421,36	Картометрический метод	0,10	—
971	350 939,96	1 193 411,85	Картометрический метод	0,10	—
972	350 941,93	1 193 407,88	Картометрический метод	0,10	—
973	350 941,95	1 193 403,68	Картометрический метод	0,10	—
974	350 942,61	1 193 402,64	Картометрический метод	0,10	—
975	350 943,54	1 193 402,27	Картометрический метод	0,10	—
976	350 943,55	1 193 403,86	Картометрический метод	0,10	—
977	350 945,78	1 193 403,91	Картометрический метод	0,10	—
978	350 945,92	1 193 406,44	Картометрический метод	0,10	—
979	350 948,21	1 193 406,53	Картометрический метод	0,10	—
980	350 951,35	1 193 405,57	Картометрический метод	0,10	—
981	350 959,48	1 193 405,82	Картометрический метод	0,10	—
982	350 963,22	1 193 406,65	Картометрический метод	0,10	—
983	350 966,24	1 193 406,86	Картометрический метод	0,10	—
984	350 974,18	1 193 405,92	Картометрический метод	0,10	—
985	350 974,23	1 193 402,87	Картометрический метод	0,10	—
986	350 973,34	1 193 402,29	Картометрический метод	0,10	—
987	350 969,82	1 193 402,13	Картометрический метод	0,10	—
988	350 969,82	1 193 398,30	Картометрический метод	0,10	—
989	350 973,14	1 193 398,20	Картометрический метод	0,10	—
990	350 974,31	1 193 398,39	Картометрический метод	0,10	—
991	350 975,60	1 193 398,92	Картометрический метод	0,10	—
992	350 977,14	1 193 399,93	Картометрический метод	0,10	—
993	350 977,77	1 193 400,63	Картометрический метод	0,10	—
994	350 978,22	1 193 402,44	Картометрический метод	0,10	—
995	350 978,11	1 193 410,05	Картометрический метод	0,10	—
996	350 984,88	1 193 410,48	Картометрический метод	0,10	—
997	350 989,96	1 193 411,14	Картометрический метод	0,10	—
998	350 999,34	1 193 411,29	Картометрический метод	0,10	—
999	351 000,49	1 193 411,75	Картометрический метод	0,10	—
1000	351 001,15	1 193 412,79	Картометрический метод	0,10	—
1001	351 001,21	1 193 423,60	Картометрический метод	0,10	—
1002	351 001,94	1 193 423,79	Картометрический метод	0,10	—
1003	351 002,84	1 193 424,64	Картометрический метод	0,10	—
1004	351 003,08	1 193 425,85	Картометрический метод	0,10	—
1005	351 002,55	1 193 426,97	Картометрический метод	0,10	—
1006	351 001,47	1 193 427,57	Картометрический метод	0,10	—
1007	350 999,06	1 193 427,60	Картометрический метод	0,10	—
1008	350 997,91	1 193 427,14	Картометрический метод	0,10	—
1009	350 997,25	1 193 426,10	Картометрический метод	0,10	—
1010	350 997,24	1 193 415,29	Картометрический метод	0,10	—
946	350 989,68	1 193 415,14	Картометрический метод	0,10	—
Публичный сервитут(15)					
1011	351 108,47	1 192 983,49	Картометрический метод	0,10	—
1012	351 108,67	1 192 965,31	Картометрический метод	0,10	—
1013	351 108,83	1 192 963,49	Картометрический метод	0,10	—
1014	351 109,62	1 192 962,54	Картометрический метод	0,10	—
1015	351 110,82	1 192 962,23	Картометрический метод	0,10	—
1016	351 111,97	1 192 962,69	Картометрический метод	0,10	—
1017	351 112,63	1 192 963,73	Картометрический метод	0,10	—
1018	351 112,65	1 192 975,40	Картометрический метод	0,10	—
1019	351 112,21	1 192 990,90	Картометрический метод	0,10	—
1020	351 112,42	1 192 993,83	Картометрический метод	0,10	—

Раздел 2

Сведения о местоположении границ объекта

1	2	3	4	5	6
1021	351 113,06	1 192 994,93	Картометрический метод	0,10	—
1022	351 113,44	1 192 997,00	Картометрический метод	0,10	—
1023	351 109,50	1 192 996,95	Картометрический метод	0,10	—
1024	351 109,33	1 192 996,44	Картометрический метод	0,10	—
1025	351 108,60	1 192 995,19	Картометрический метод	0,10	—
1026	351 108,22	1 192 991,08	Картометрический метод	0,10	—
1011	351 108,47	1 192 983,49	Картометрический метод	0,10	—
Публичный сервитут(16)					
1027	351 114,12	1 193 309,48	Картометрический метод	0,10	—
1028	351 113,80	1 193 304,08	Картометрический метод	0,10	—
1029	351 113,47	1 193 302,93	Картометрический метод	0,10	—
1030	351 112,23	1 193 300,99	Картометрический метод	0,10	—
1031	351 111,59	1 193 298,25	Картометрический метод	0,10	—
1032	351 113,73	1 193 298,29	Картометрический метод	0,10	—
1033	351 113,80	1 193 296,60	Картометрический метод	0,10	—
1034	351 114,22	1 193 296,60	Картометрический метод	0,10	—
1035	351 115,22	1 193 297,32	Картометрический метод	0,10	—
1036	351 115,92	1 193 299,39	Картометрический метод	0,10	—
1037	351 116,97	1 193 300,97	Картометрический метод	0,10	—
1038	351 117,72	1 193 303,24	Картометрический метод	0,10	—
1039	351 118,12	1 193 309,44	Картометрический метод	0,10	—
1040	351 118,04	1 193 313,32	Картометрический метод	0,10	—
1041	351 117,51	1 193 314,44	Картометрический метод	0,10	—
1042	351 116,43	1 193 315,04	Картометрический метод	0,10	—
1043	351 115,92	1 193 315,07	Картометрический метод	0,10	—
1044	351 114,77	1 193 314,61	Картометрический метод	0,10	—
1045	351 114,11	1 193 313,57	Картометрический метод	0,10	—
1027	351 114,12	1 193 309,48	Картометрический метод	0,10	—
Публичный сервитут(17)					
1046	351 126,09	1 192 973,58	Картометрический метод	0,10	—
1047	351 126,79	1 192 963,23	Картометрический метод	0,10	—
1048	351 127,58	1 192 962,28	Картометрический метод	0,10	—
1049	351 128,78	1 192 961,97	Картометрический метод	0,10	—
1050	351 129,93	1 192 962,43	Картометрический метод	0,10	—
1051	351 130,59	1 192 963,47	Картометрический метод	0,10	—
1052	351 130,09	1 192 973,61	Картометрический метод	0,10	—
1053	351 130,21	1 192 977,15	Картометрический метод	0,10	—
1054	351 129,92	1 192 983,18	Картометрический метод	0,10	—
1055	351 128,55	1 192 987,41	Картометрический метод	0,10	—
1056	351 128,15	1 192 988,04	Картометрический метод	0,10	—
1057	351 127,39	1 192 988,54	Картометрический метод	0,10	—
1058	351 127,45	1 192 986,72	Картометрический метод	0,10	—
1059	351 124,69	1 192 986,63	Картометрический метод	0,10	—
1060	351 125,94	1 192 982,70	Картометрический метод	0,10	—
1061	351 126,21	1 192 977,13	Картометрический метод	0,10	—
1046	351 126,09	1 192 973,58	Картометрический метод	0,10	—
Публичный сервитут(18)					
1062	351 165,47	1 193 064,37	Картометрический метод	0,10	—
1063	351 167,31	1 193 064,02	Картометрический метод	0,10	—
1064	351 167,96	1 193 062,79	Картометрический метод	0,10	—
1065	351 168,43	1 193 062,21	Картометрический метод	0,10	—
1066	351 169,61	1 193 061,60	Картометрический метод	0,10	—
1067	351 172,77	1 193 061,63	Картометрический метод	0,10	—
1068	351 173,77	1 193 062,35	Картометрический метод	0,10	—
1069	351 174,02	1 193 063,13	Картометрический метод	0,10	—

Раздел 2

Сведения о местоположении границ объекта

1	2	3	4	5	6
1070	351 172,41	1 193 063,08	Картометрический метод	0,10	—
1071	351 172,31	1 193 065,46	Картометрический метод	0,10	—
1072	351 171,03	1 193 065,55	Картометрический метод	0,10	—
1073	351 170,42	1 193 066,70	Картометрический метод	0,10	—
1074	351 169,95	1 193 067,28	Картометрический метод	0,10	—
1075	351 168,72	1 193 067,87	Картометрический метод	0,10	—
1076	351 165,94	1 193 068,15	Картометрический метод	0,10	—
1077	351 164,86	1 193 067,55	Картометрический метод	0,10	—
1078	351 164,33	1 193 066,43	Картометрический метод	0,10	—
1079	351 164,57	1 193 065,22	Картометрический метод	0,10	—
1062	351 165,47	1 193 064,37	Картометрический метод	0,10	—
Публичный сервитут(19)					
1080	351 178,90	1 193 325,46	Картометрический метод	0,10	—
1081	351 180,36	1 193 323,12	Картометрический метод	0,10	—
1082	351 181,35	1 193 322,18	Картометрический метод	0,10	—
1083	351 182,93	1 193 321,30	Картометрический метод	0,10	—
1084	351 182,79	1 193 314,40	Картометрический метод	0,10	—
1085	351 182,93	1 193 313,66	Картометрический метод	0,10	—
1086	351 183,72	1 193 312,71	Картометрический метод	0,10	—
1087	351 184,92	1 193 312,40	Картометрический метод	0,10	—
1088	351 186,07	1 193 312,86	Картометрический метод	0,10	—
1089	351 186,73	1 193 313,90	Картометрический метод	0,10	—
1090	351 186,95	1 193 322,23	Картометрический метод	0,10	—
1091	351 186,81	1 193 322,97	Картометрический метод	0,10	—
1092	351 185,88	1 193 324,15	Картометрический метод	0,10	—
1093	351 183,78	1 193 325,38	Картометрический метод	0,10	—
1094	351 182,70	1 193 326,79	Картометрический метод	0,10	—
1095	351 182,05	1 193 329,48	Картометрический метод	0,10	—
1096	351 181,57	1 193 330,35	Картометрический метод	0,10	—
1097	351 180,49	1 193 330,95	Картометрический метод	0,10	—
1098	351 179,80	1 193 330,90	Картометрический метод	0,10	—
1099	351 179,83	1 193 329,14	Картометрический метод	0,10	—
1100	351 178,11	1 193 329,10	Картометрический метод	0,10	—
1080	351 178,90	1 193 325,46	Картометрический метод	0,10	—
Публичный сервитут(20)					
1101	351 210,77	1 192 856,75	Картометрический метод	0,10	—
1102	351 211,15	1 192 855,57	Картометрический метод	0,10	—
1103	351 212,15	1 192 854,85	Картометрический метод	0,10	—
1104	351 214,53	1 192 854,75	Картометрический метод	0,10	—
1105	351 215,68	1 192 855,21	Картометрический метод	0,10	—
1106	351 216,34	1 192 856,25	Картометрический метод	0,10	—
1107	351 216,34	1 192 858,72	Картометрический метод	0,10	—
1108	351 215,68	1 192 859,76	Картометрический метод	0,10	—
1109	351 214,62	1 192 860,21	Картометрический метод	0,10	—
1110	351 213,33	1 192 874,20	Картометрический метод	0,10	—
1111	351 212,80	1 192 875,32	Картометрический метод	0,10	—
1112	351 211,72	1 192 875,92	Картометрический метод	0,10	—
1113	351 210,96	1 192 875,92	Картометрический метод	0,10	—
1114	351 209,88	1 192 875,32	Картометрический метод	0,10	—
1115	351 209,35	1 192 874,20	Картометрический метод	0,10	—
1116	351 210,71	1 192 859,11	Картометрический метод	0,10	—
1101	351 210,77	1 192 856,75	Картометрический метод	0,10	—
Публичный сервитут(21)					
1117	351 258,66	1 193 075,28	Картометрический метод	0,10	—
1118	351 264,51	1 193 075,60	Картометрический метод	0,10	—

Раздел 2

Сведения о местоположении границ объекта					
1	2	3	4	5	6
1119	351 265,23	1 193 075,79	Картометрический метод	0,10	—
1120	351 266,13	1 193 076,64	Картометрический метод	0,10	—
1121	351 266,37	1 193 077,85	Картометрический метод	0,10	—
1122	351 265,84	1 193 078,97	Картометрический метод	0,10	—
1123	351 264,76	1 193 079,57	Картометрический метод	0,10	—
1124	351 258,16	1 193 079,26	Картометрический метод	0,10	—
1125	351 253,27	1 193 077,71	Картометрический метод	0,10	—
1126	351 253,56	1 193 073,85	Картометрический метод	0,10	—
1127	351 253,88	1 193 073,77	Картометрический метод	0,10	—
1117	351 258,66	1 193 075,28	Картометрический метод	0,10	—
3. Сведения о характерных точках части (частей) границы объекта					
1	2	3	4	5	6
—	—	—	—	—	—

Раздел 3

Сведения о местоположении измененных (уточненных) границ объекта

1. Система координат МСК-39, зона 1

2. Сведения о характерных точках границ объекта

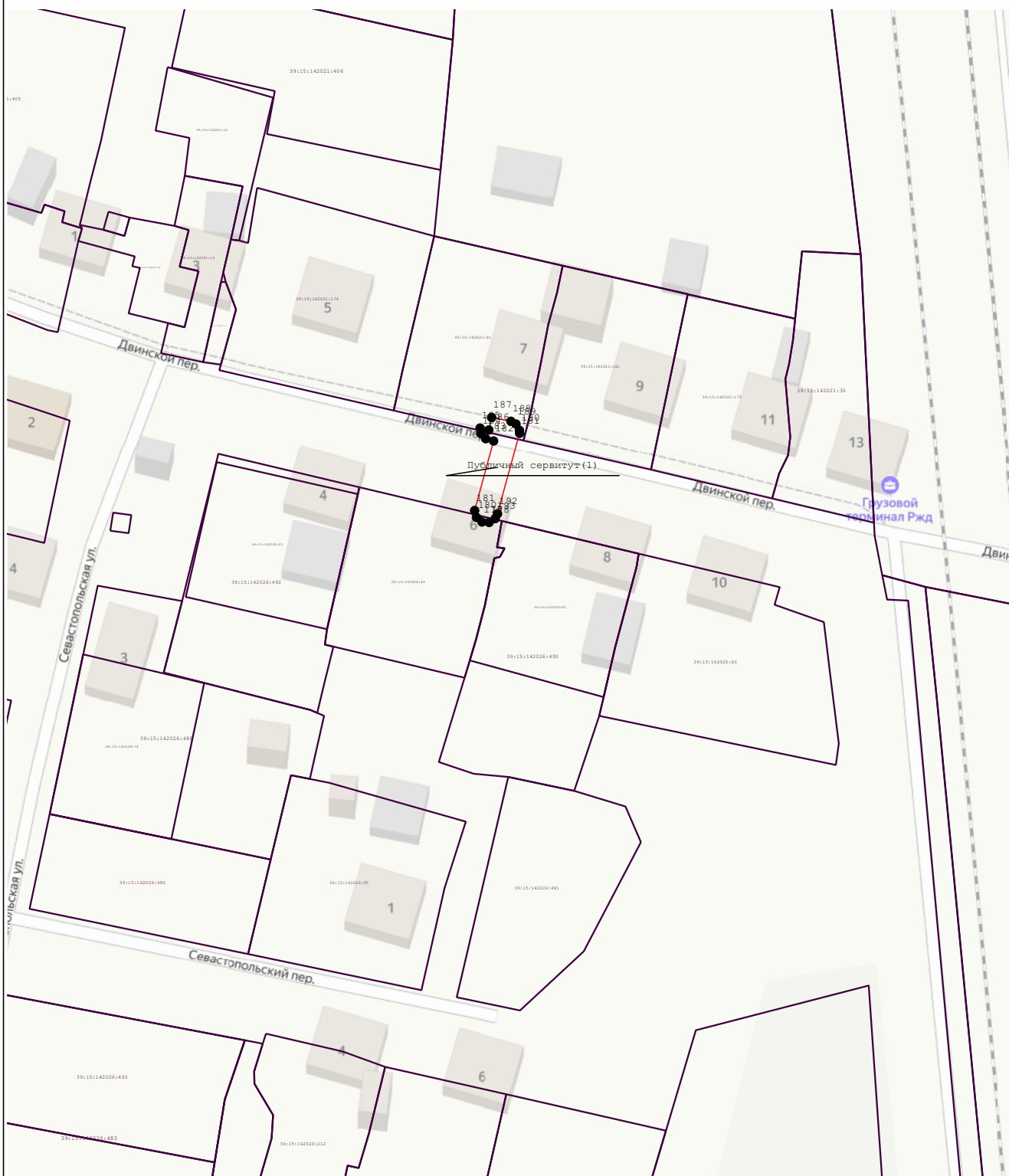
Обозначение характерных точек границы	Существующие координаты, м		Измененные (уточненные) координаты, м		Метод определения координат характерной точки	Средняя квадратическая погрешность положения характерной точки (Mt), м	Описание обозначения точки на местности (при наличии)
	X	Y	X	Y			
1	2	3	4	5	6	7	8
—	—	—	—	—	—	—	—
3. Сведения о характерных точках части (частей) границы объекта							
1	2	3	4	5	6	7	8
—	—	—	—	—	—	—	—

ТЕКСТОВОЕ ОПИСАНИЕ

местоположения границ населенных пунктов, территориальных зон

Прохождение границы		Описание прохождения границы
от точки	до точки	
1	2	3
—	—	—

Раздел 4
План границ объекта



Масштаб 1:1 000

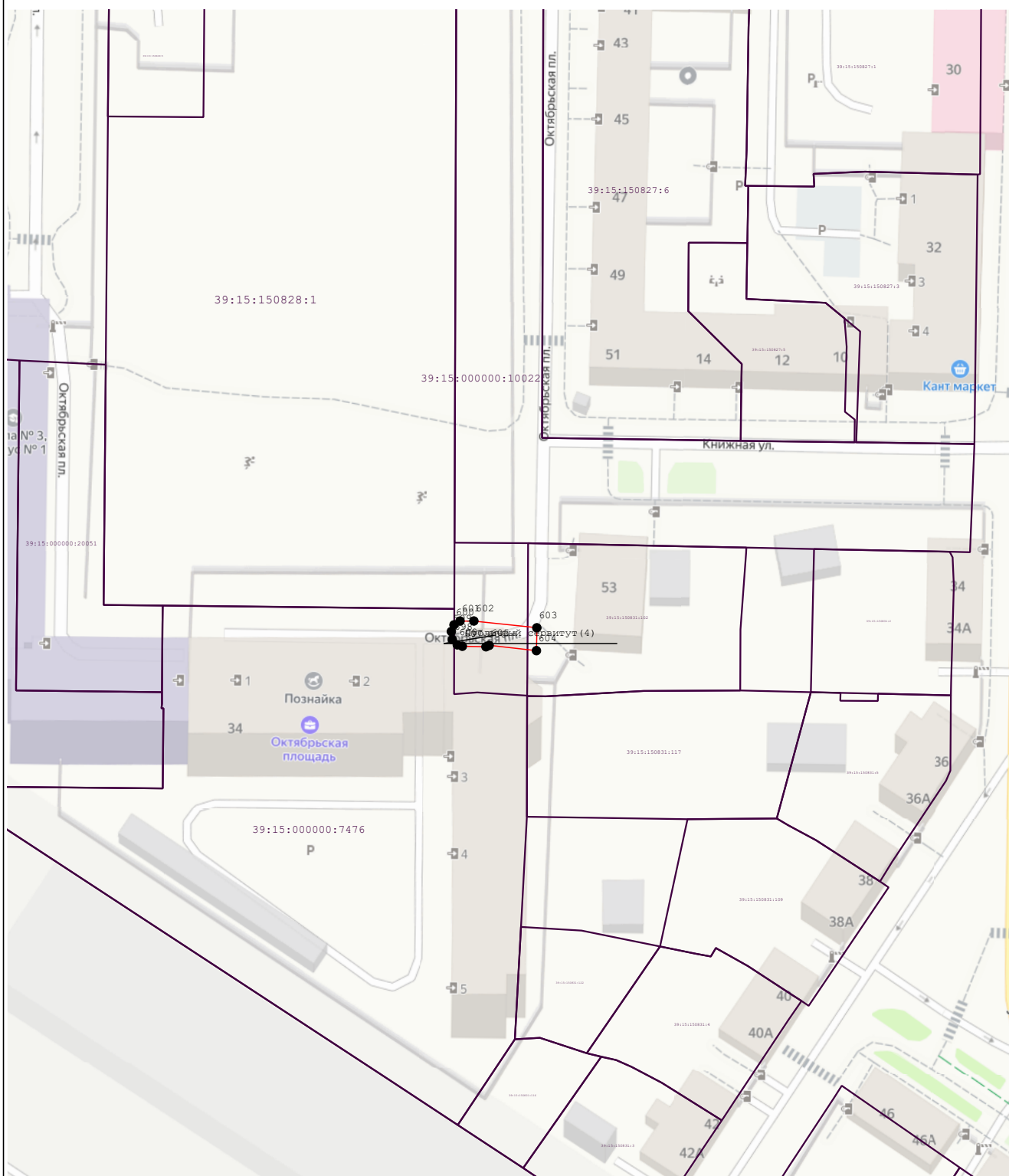
Используемые условные знаки и обозначения:

_____ - Границы публичного сервитута

Подпись _____ Дата « _____ » _____ 20 ____ г.

Место для оттиска печати (при наличии) лица, составившего описание местоположения границ объекта

Раздел 4
План границ объекта



Масштаб 1:1 000

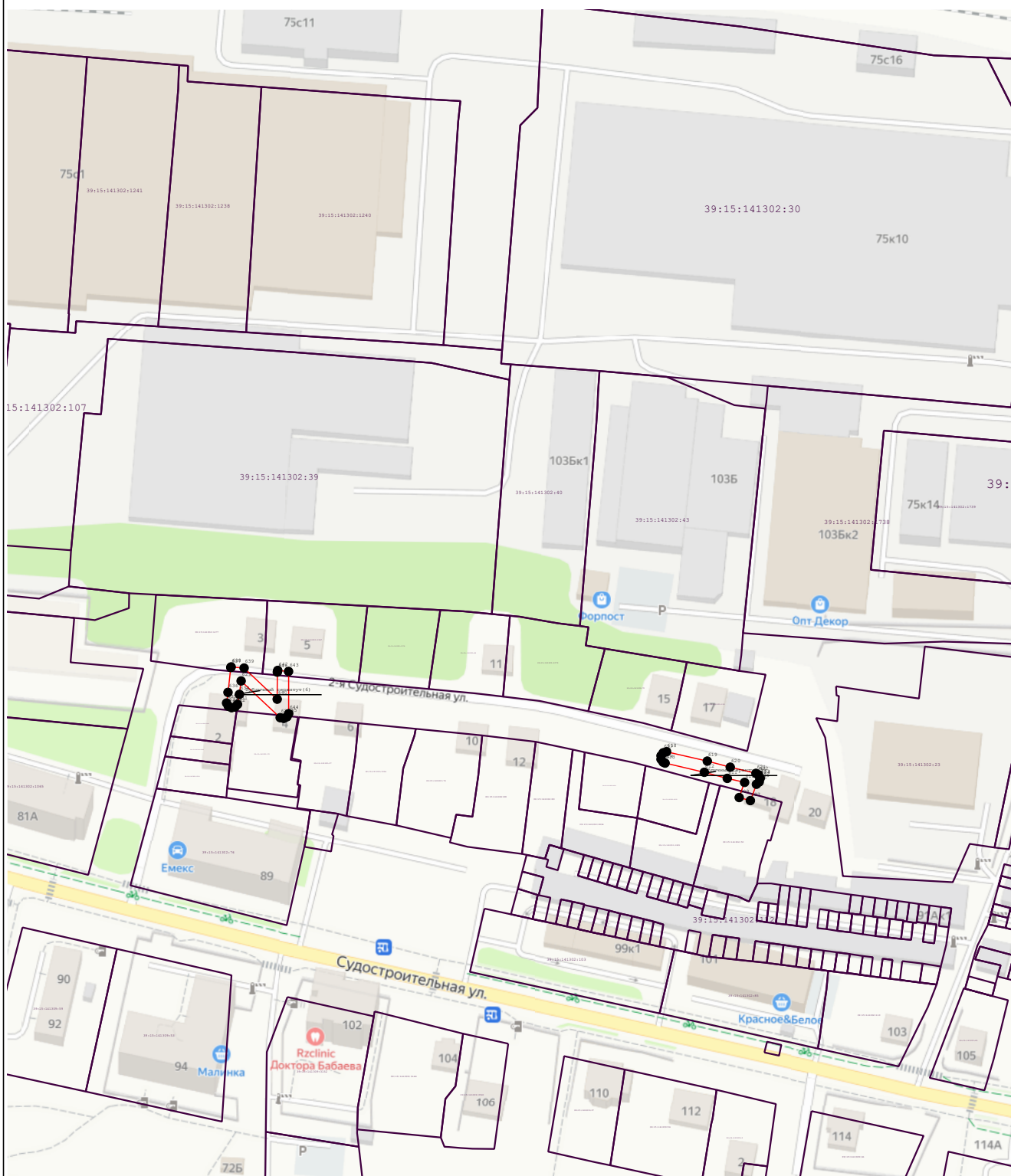
Используемые условные знаки и обозначения:

— - Границы публичного сервитута

Подпись _____ Дата « ____ » _____ 20 ____ г.

Место для оттиска печати (при наличии) лица, составившего описание местоположения границ объекта

Раздел 4
План границ объекта



Масштаб 1:2 000

Используемые условные знаки и обозначения:

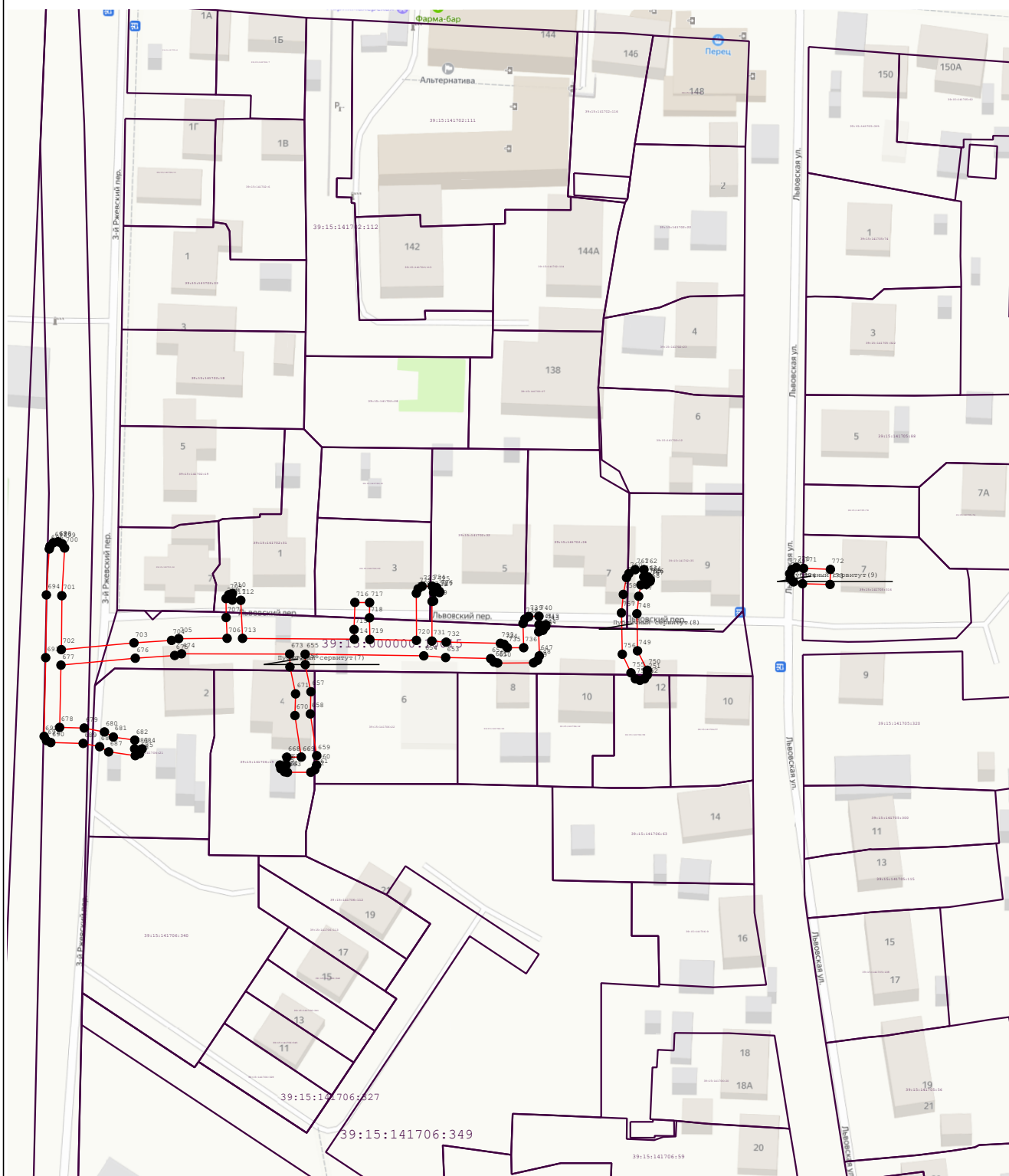
_____ - Границы публичного сервитута

Подпись _____ Дата « _____ » _____ 20 ____ г.

Место для оттиска печати (при наличии) лица, составившего описание местоположения границ объекта

Раздел 4

План границ объекта



Масштаб 1:1 500

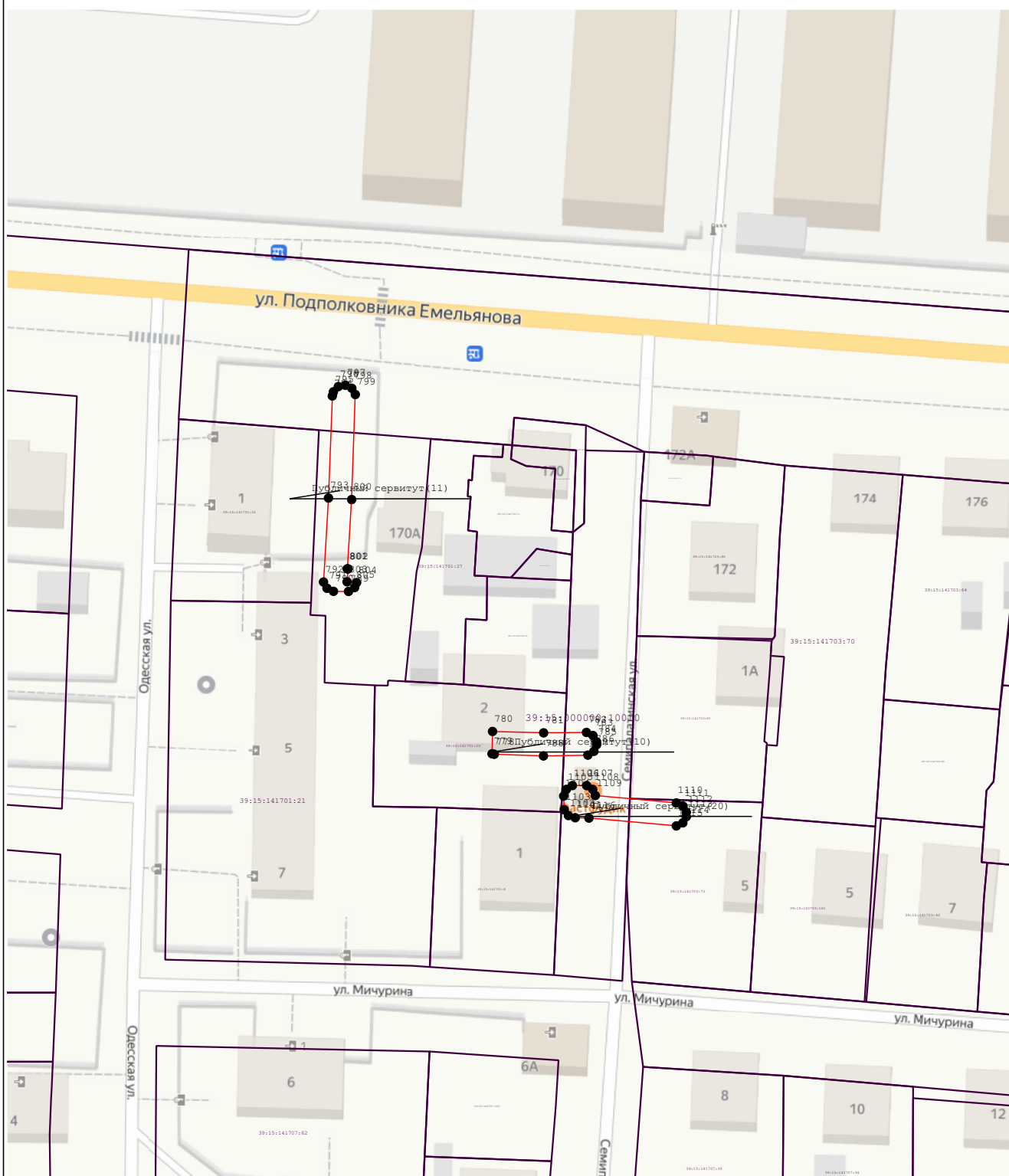
Используемые условные знаки и обозначения:

_____ - Границы публичного сервитута

Подпись _____ Дата « _____ » _____ 20 ____ г.

Место для оттиска печати (при наличии) лица, составившего описание местоположения границ объекта

Раздел 4
План границ объекта



Масштаб 1:1 000

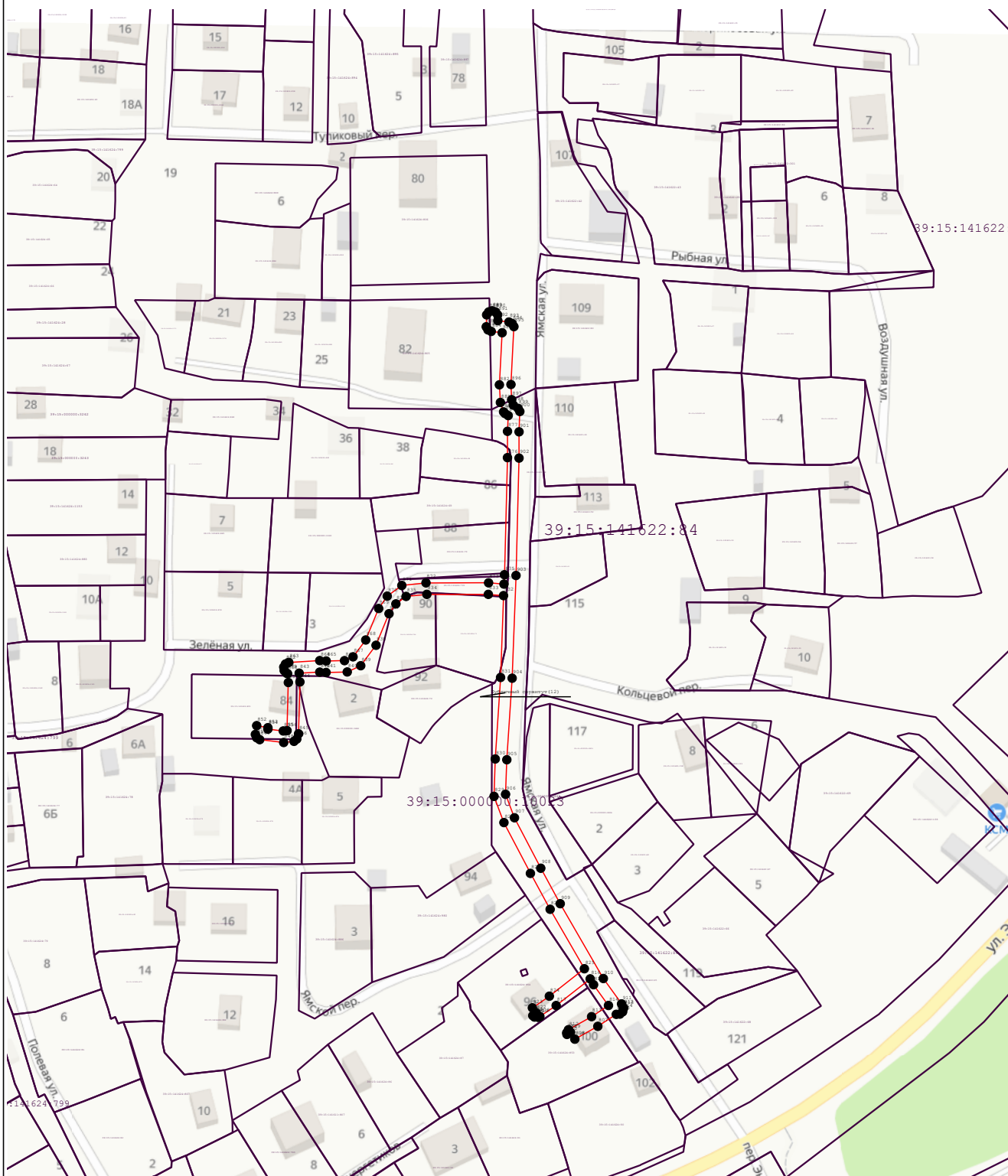
Используемые условные знаки и обозначения:

— - Границы публичного сервитута

Подпись _____ Дата « ____ » _____ 20 ____ г.

Место для оттиска печати (при наличии) лица, составившего описание местоположения границ объекта

Раздел 4
План границ объекта



Масштаб 1:2 000

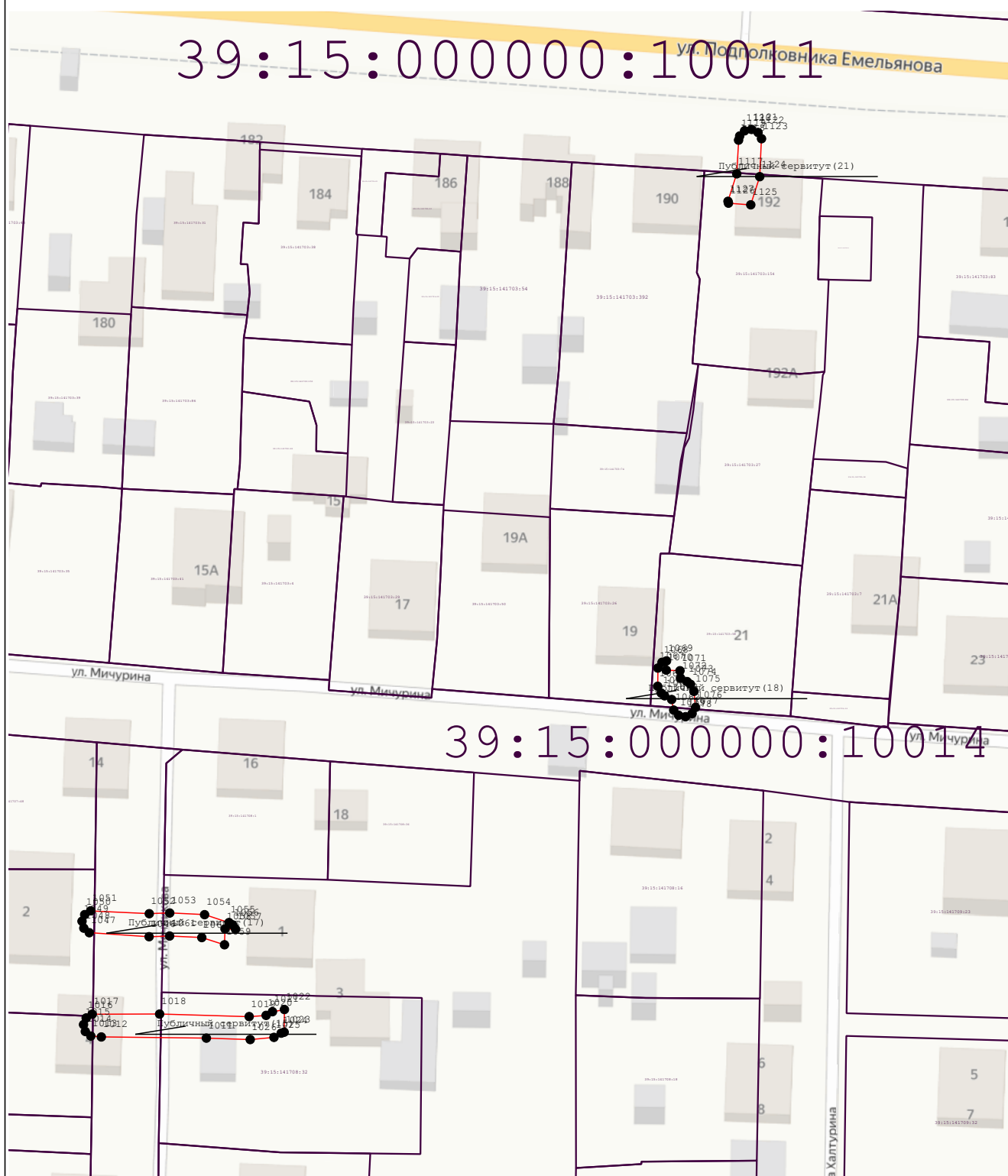
Используемые условные знаки и обозначения:

— - Границы публичного сервитута

Подпись _____ Дата « ____ » _____ 20 ____ г.

Место для оттиска печати (при наличии) лица, составившего описание местоположения границ объекта

Раздел 4
План границ объекта



Масштаб 1:1 000

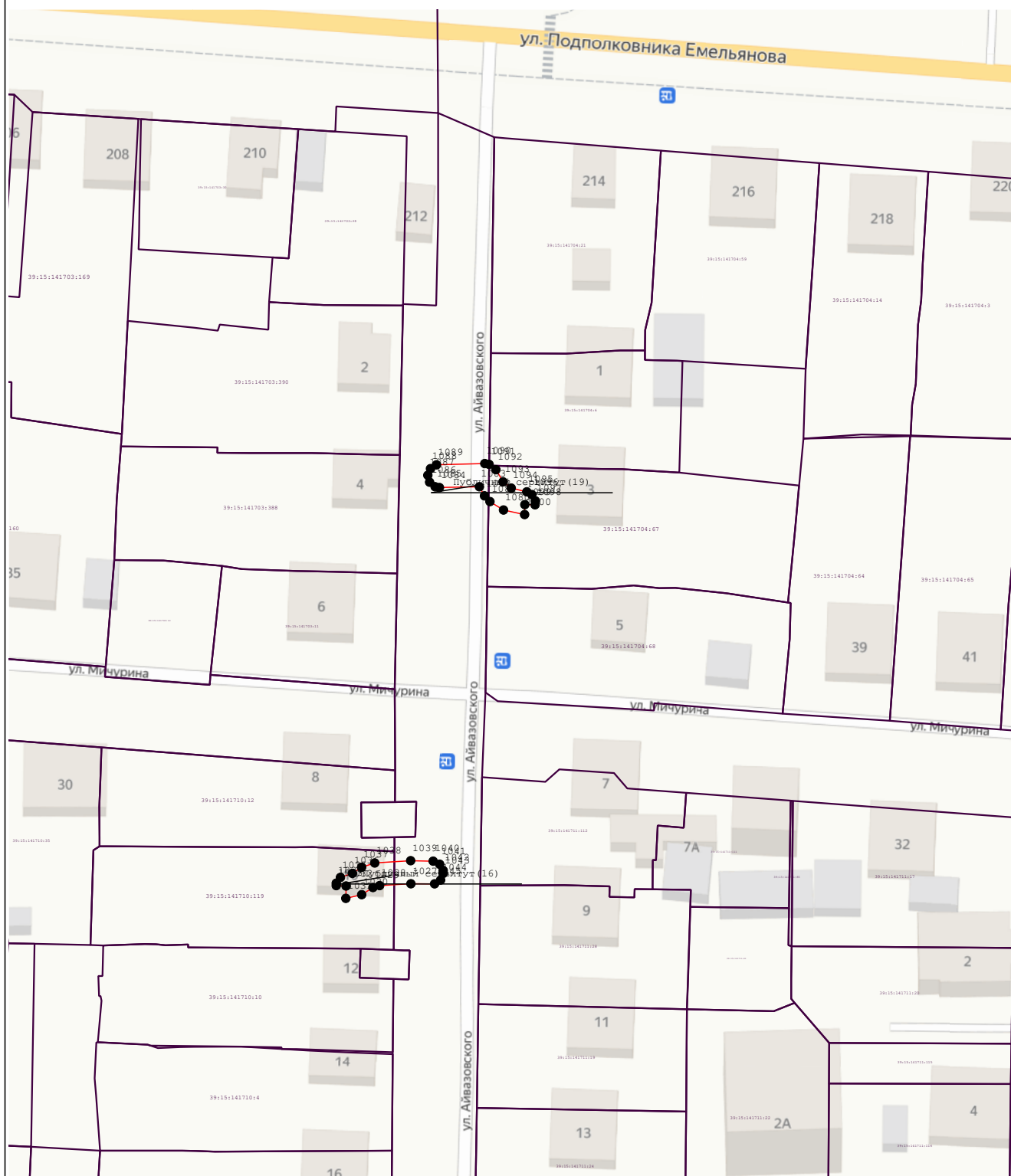
Используемые условные знаки и обозначения:

— - Границы публичного сервитута

Подпись _____ Дата « ____ » _____ 20 ____ г.

Место для оттиска печати (при наличии) лица, составившего описание местоположения границ объекта

Раздел 4
План границ объекта



Масштаб 1:1 000

Используемые условные знаки и обозначения:

— - Границы публичного сервитута

Подпись _____ Дата « ____ » _____ 20 ____ г.

Место для оттиска печати (при наличии) лица, составившего описание местоположения границ объекта

Раздел 4

План границ объекта

Подпись _____ Дата « _____ » _____ 20 ____ г.

Место для оттиска печати (при наличии) лица, составившего описание местоположения границ объекта