

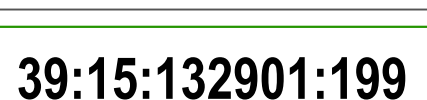



| Ведомость координат | | |
|---------------------|-----------|------------|
| № | X | Y |
| 1 | 350068.20 | 1193890.52 |
| 2 | 350060.53 | 1193879.27 |
| 3 | 349999.48 | 1193857.74 |
| 4 | 349879.72 | 1194040.17 |
| 5 | 349933.08 | 1194090.92 |
| 6 | 350018.88 | 1194172.53 |
| 7 | 349994.82 | 1194199.59 |
| 8 | 350009.30 | 1193748.38 |
| 9 | 349882.60 | 1193943.00 |
| 10 | 349753.43 | 1194131.62 |
| 11 | 349933.36 | 1194273.98 |
| 12 | 349958.34 | 1194241.62 |
| 13 | 349969.27 | 1194251.64 |
| 14 | 350092.23 | 1193854.89 |
| 15 | 350051.38 | 1193794.89 |
| 16 | 350019.05 | 1193762.16 |
| 17 | 350021.27 | 1193759.01 |
| 18 | 349983.85 | 1193725.12 |
| 19 | 349862.61 | 1193907.90 |
| 20 | 349728.77 | 1194110.97 |
| 21 | 349571.59 | 1193981.03 |
| 22 | 349601.65 | 1193936.46 |
| 23 | 349652.91 | 1193915.46 |
| 24 | 349769.45 | 1194012.33 |
| 25 | 349954.02 | 1193731.32 |


Условные обозначения


- 


Границы городского округа "Город Калининград"
- 

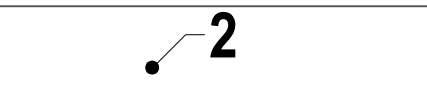
Границы территории, для которой разрабатывается проект планировки
- 


39:15:132901:199 Границы земельных участков по сведениям Росреестра
- 

Красные линии существующие
- 

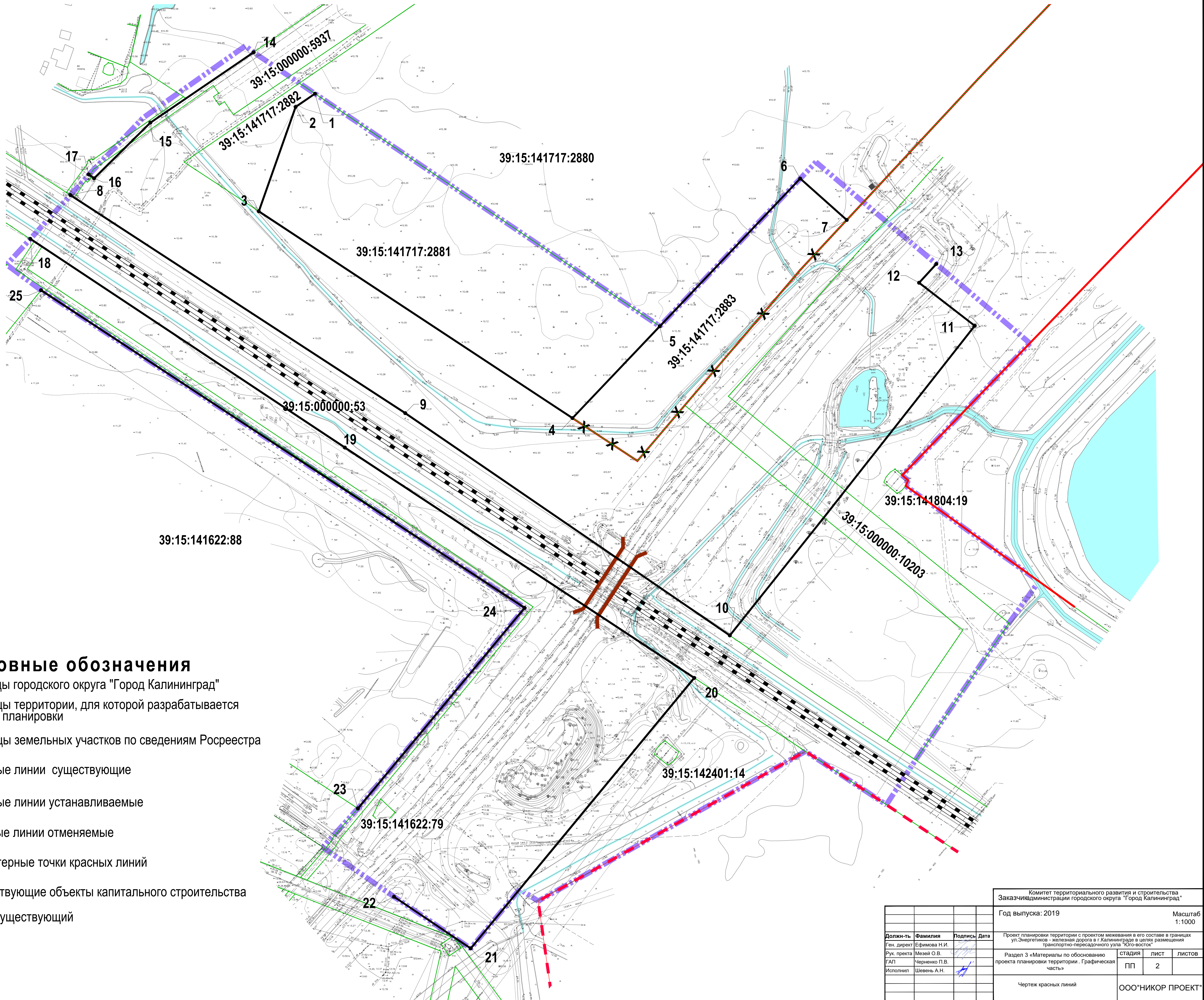
Красные линии устанавливаемые
- 




Красные линии отменяемые
- 

Характерные точки красных линий
- 

Существующие объекты капитального строительства
- 

Мост существующий



| Комитет территориального развития и строительства Заказчик: администрация городского округа "Город Калининград" | | | |
|---|---------------|---|--|
| Год выпуска: 2019 | | Масштаб 1:1000 | |
| Должн-ть | Фамилия | Подпись | Дата |
| Ген. директ | Ефимова Н.И. |  | |
| Рук. проекта | Мезей О.В. |  | |
| ГАП | Черненко П.В. | | |
| Исполнил | Шевень А.Н. |  | |
| Проект планировки территории с проектом межевания в его составе в границах ул. Энергетиков - железная дорога в г. Калининграде в целях размещения транспортно-пересадочного узла "Юго-восток" | | | Раздел 3 «Материалы по обоснованию проекта планировки территории. Графическая часть» |
| Чертеж красных линий | | | ООО "НИКОР ПРОЕКТ" |
| СТАДИЯ | ЛИСТ | ЛИСТОВ | |
| ПП | 2 | | |