

**АДМИНИСТРАЦИЯ  
ГОРОДСКОГО ОКРУГА «ГОРОД КАЛИНИНГРАД»**

**ПОСТАНОВЛЕНИЕ**

от « 01 » 03 \_\_\_\_\_ 2024 г.  
г. Калининград

№ 158 \_\_\_\_\_

Об установлении публичного  
сервитута в отношении земельного  
участка с кадастровым номером  
39:15:132504:1 в целях обеспечения  
нужд местного населения

В соответствии с пунктом 2, подпунктом 1 пункта 4 статьи 23 Земельного кодекса Российской Федерации, пунктом 5 части 5 статьи 8, частью 15<sup>1</sup> статьи 32 Федерального закона от 13.07.2015 № 218-ФЗ «О государственной регистрации недвижимости», на основании описания местоположения границ публичного сервитута, выполненного кадастровым инженером Ворошень И.В., администрация городского округа «Город Калининград» **п о с т а н о в л я е т**:

1. Установить публичный сервитут площадью 187 кв.м для обеспечения пешеходных связей по пл. Марш. Василевского в отношении земельного участка с кадастровым номером 39:15:132504:1 площадью 8 803 кв.м с видом разрешенного использования «под существующее административно-торговое здание». Местоположение установлено относительно ориентира, расположенного в границах участка. Почтовый адрес ориентира: Калининградская обл., г. Калининград, пл. Марш. Василевского, д. 2-3.

2. Утвердить границы публичного сервитута в соответствии с описанием местоположения границ публичного сервитута (приложение).

3. Публичный сервитут устанавливается бессрочно.

4. Публичный сервитут считается установленным со дня внесения сведений о нем в Единый государственный реестр недвижимости.

5. Комитету муниципального имущества и земельных ресурсов администрации городского округа «Город Калининград» (Радковский С.А.):

1) в течение пяти рабочих дней со дня подписания постановления в установленном законом порядке направить копию постановления в Управление Федеральной службы государственной регистрации, кадастра и картографии по Калининградской области;

2) в течение трех рабочих дней со дня подписания постановления направить копии постановления заказным письмом с уведомлением в адрес правообладателей земельного участка.

6. Управлению делопроизводства администрации городского округа

«Город Калининград» (Липовецкая Ю.И.) в течение пяти рабочих дней со дня подписания постановления обеспечить его опубликование в газете «Гражданин», размещение на официальном сайте администрации городского округа «Город Калининград» в сети Интернет.

7. Комитету по связям с общественностью и средствами массовой информации (Вербицкая И.А.) в течение пяти рабочих дней со дня подписания постановления обеспечить размещение информации о постановлении на официальных страницах информационных систем «ВКонтакте», «Одноклассники».

Глава администрации



Е.И. Дятлова

Приложение

УТВЕРЖДЕНО

постановлением администрации

городского округа «Город Калининград»

от «01» 03 2024 г. № 158

**ОПИСАНИЕ МЕСТОПОЛОЖЕНИЯ ГРАНИЦ**

**Публичный сервитут**

**для обеспечения пешеходных связей по пл. Марш. Василевского**

(наименование объекта, местоположение границ которого описано (далее – объект))

**Раздел 1**

Сведения об объекте		
№ п/п	Характеристики объекта	Описание характеристик
1	2	3
1	Местоположение объекта	Калининградская обл., г. Калининград, пл. Марш. Василевского
2	Площадь объекта +/- величина погрешности определения площади (P +/- Дельта P)	187+/-5
3	Иные характеристики объекта	

**Раздел 2**

Сведения о местоположении границ объекта					
1. Система координат <u>Местная система координат МСК-39</u>					
2. Сведения о характерных точках границ объекта					
Обозначение характерных точек границ	Координаты, м		Метод определения координат характерной точки	Средняя квадратическая погрешность положения характерной точки (Mt), м	Описание обозначения точки на местности (при наличии)
	X	Y			
1	2	3	4	5	6
1	355570,75	1190409,13	Метод спутниковых геодезических измерений (определений)	0.10	-

2	355568,71	1190419,86	Метод спутниковых геодезических измерений (определений)	0.10	-
3	355557,57	1190411,01	Метод спутниковых геодезических измерений (определений)	0.10	-
4	355557,38	1190409,79	Метод спутниковых геодезических измерений (определений)	0.10	-
5	355557,56	1190404,99	Метод спутниковых геодезических измерений (определений)	0.10	-
1	355570,75	1190409,13	Метод спутниковых геодезических измерений (определений)	0.10	-
6	355543,47	1190494,2	Метод спутниковых геодезических измерений (определений)	0.10	-
7	355542,33	1190500,65	Метод спутниковых геодезических измерений (определений)	0.10	-
8	355476,36	1190499,99	Метод спутниковых геодезических измерений (определений)	0.10	-
9	355476,25	1190499,66	Метод спутниковых геодезических измерений (определений)	0.10	-
10	355499,21	1190499,99	Метод спутниковых геодезических измерений (определений)	0.10	-

11	355526,84	1190499,75	Метод спутниковых геодезических измерений (определений)	0.10	-
12	355539,31	1190495,82	Метод спутниковых геодезических измерений (определений)	0.10	-
13	355539,29	1190494,22	Метод спутниковых геодезических измерений (определений)	0.10	-
6	355543,47	1190494,2	Метод спутниковых геодезических измерений (определений)	0.10	-
3. Сведения о характерных точках части (частей) границы объекта					
Обозначение характерных точек части границы	Координаты, м		Метод определения координат характерной точки	Средняя квадратичная погрешность положения характерной точки (Mt), м	Описание обозначения точки на местности (при наличии)
	X	Y			
1	2	3	4	5	6
-	-	-	-	-	-

### Раздел 3




Сведения о местоположении измененных (уточненных) границ объекта							
1. Система координат _____							
2. Сведения о характерных точках границ объекта							
Обозначение характерных точек границ	Существующие координаты, м		Измененные (уточненные) координаты, м		Метод определения координат характерной точки	Средняя квадратическая погрешность положения характерной точки (Mt), м	Описание обозначения точки на местности (при наличии)
	X	Y	X	Y			
1	2	3	4	5	6	7	8
-	-	-	-	-	-	-	-
3. Сведения о характерных точках части (частей) границы объекта							
Обозначение характерных точек границ	Существующие координаты, м		Измененные (уточненные) координаты, м		Метод определения координат	Средняя квадратическая погрешность	Описание обозначения точки на
	X	Y	X	Y			

	X	Y	X	Y	характерной точки	положения характерной точки (Mt), м	местности (при наличии)
1	2	3	4	5	6	7	8
-	-	-	-	-	-	-	-

СХЕМА РАСПОЛОЖЕНИЯ ГРАНИЦ ПУБЛИЧНОГО СЕРВИТУТА  
 В ЦЕЛЯХ ОБЕСПЕЧЕНИЯ ПЕШЕХОДНЫХ СВЯЗЕЙ ПО ПЛ. МАРШАЛА ВАСИЛЕВСКОГО



Используемые условные знаки и обозначения:

-  - граница публичного сервитута
- 1 ● - характерная точка границы публичного сервитута
-  - граница земельного участка
- :1 - кадастровый номер земельного участка
-  - граница кадастрового квартала
- 39:15:132504 - кадастровый номер кадастрового квартала

Лист 1 из 1  
 Масштаб 1:800

Подпись  Ворошень И.В.

Дата 07 декабря 2023 г.