

Российская Федерация
Калининградская область
Городской округ «Город Калининград»
Городской Совет депутатов Калининграда
(седьмого созыва)

Р Е Ш Е Н И Е

от 20 октября 2021 года
г. Калининград

№ 218

О внесении изменений в Положение «Об особо охраняемой природной территории местного значения «Парк имени Ю. Гагарина», утвержденное решением городского Совета депутатов Калининграда от 17.06.2020 № 114

Заслушав и обсудив информацию заместителя главы администрации, председателя комитета городского хозяйства и строительства Запивалова А.И., председателя комиссии по градорегулированию и земельным ресурсам Аминова О.А., в соответствии с пунктом 12 статьи 2 Федерального закона от 14.03.1995 № 33-ФЗ «Об особо охраняемых природных территориях», Федеральным законом от 06.10.2003 № 131-ФЗ «Об общих принципах организации местного самоуправления в Российской Федерации», Уставом городского округа «Город Калининград», городской Совет

Р Е Ш И Л:

1. Внести следующие изменения в Положение «Об особо охраняемой природной территории местного значения «Парк имени Ю. Гагарина», утвержденное решением городского Совета депутатов Калининграда от 17.06.2020 № 114:
 - 1.1. пункт 1.4 изложить в новой редакции:
«1.4. ООПТ относится к функциональной зоне озелененных территорий общего пользования (лесопарки, парки, сады, скверы, бульвары, городские леса). Общая площадь – 97 560 кв.м. Описание местоположения границ ООПТ приведено в Приложении к настоящему Положению.»;
 - 1.2. Приложение к Положению изложить в новой редакции (Приложение).
2. Опубликовать решение в газете «Гражданин», разместить на официальном сайте городского Совета депутатов Калининграда и направить копию решения в Правительство Калининградской области для включения в регистр муниципальных нормативных правовых актов Калининградской области.
3. Контроль за исполнением решения возложить на комиссию по градорегулированию и земельным ресурсам (Аминов О.А.).

**Глава городского округа
«Город Калининград»**



Е.Д. Любивый

ОПИСАНИЕ МЕСТОПОЛОЖЕНИЯ ГРАНИЦ

Особо охраняемая природная территория местного значения «Парк имени Ю. Гагарина»

(наименование объекта, местоположение границ которого описано (далее – объект))

Раздел 1

Сведения об объекте		
№ п/п	Характеристики объекта	Описание характеристик
1	2	3
1	Местоположение объекта	Калининградская область, г. Калининград, ул. Киевская
2	Площадь объекта +/- величина погрешности определения площади (Р +/- Дельта Р)	97560 +/- 154
3	Иные характеристики объекта	На территории ООПТ запрещается любая деятельность, которая может нанести ущерб объектам растительного и животного мира, противоречит целям и задачам особо охраняемой природной территории, в том числе: 1. Вырубка и повреждение зеленых насаждений, кроме рубок ухода и санитарных рубок при наличии разрешения, выданного в установленном порядке. 2. Любые посадки зеленых насаждений без проекта, утвержденного в установленном порядке уполномоченным органом администрации городского округа «Город Калининград». 3. Изменение функционального назначения участка ООПТ или его части. 4. Заготовка живицы и древесных соков.

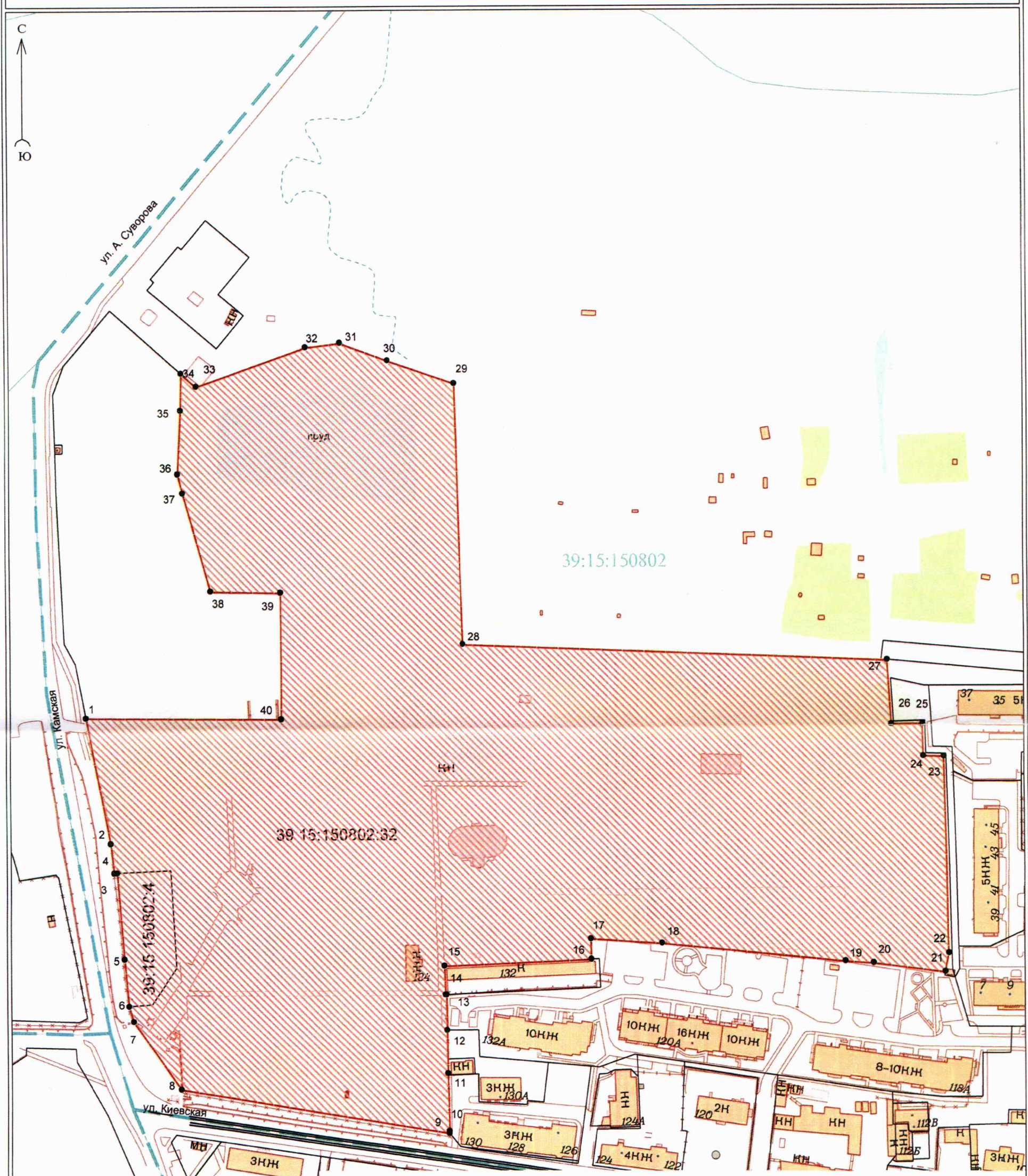
1	2	3
		<p>5. Отлов и уничтожение объектов животного мира, за исключением отлова безнадзорных животных.</p> <p>6. Проведение работ, приводящих к нарушению гидрологического режима территории и почвенного покрова, возникновению и развитию эрозионных и оползневых процессов.</p> <p>7. Загрязнение почвенного покрова, захламление территории, захоронение и несанкционированное размещение отходов производства и потребления, устройство свалок снега и льда.</p> <p>8. Размещение твердых коммунальных отходов, порубочных остатков в неустановленных местах.</p> <p>9. Разведение костров, сжигание растительного покрова (включая сухие листья и траву).</p> <p>10. Проезд и стоянка автотранспортных средств в неустановленных местах, за исключением въезда и стоянки автотранспорта для проведения научно-исследовательских работ, обслуживания ООПТ.</p> <p>11. Мойка автототранспортных средств.</p> <p>12. Использование земельных участков для строительства, садоводства и огородничества.</p> <p>13. Повреждение прогулочных дорог, информационных щитов и других специально установленных знаков.</p> <p>14. Проведение массовых культурно-просветительных, театрально-зрелищных и спортивных мероприятий с нарушением порядка, установленного постановлением администрации городского округа «Город Калининград».</p> <p>15. Сбор (уничтожение) редких видов флоры и фауны, занесенных в Красную книгу Российской Федерации, Красную книгу Калининградской области (за исключением сбора для проведения научно-исследовательских работ).</p>

1	2	3
		<p>16. Прокладка коммуникаций и иные строительные работы, кроме предусмотренных и согласованных в установленном порядке проектами благоустройства и необходимых для функционирования ООПТ, а также предназначенных для эксплуатации и обслуживания существующих объектов.</p> <p>17. Другие виды хозяйственной и иной деятельности, угрожающие состоянию и сохранности ООПТ.</p>








Раздел 2

Сведения о местоположении границ объекта					
1. Система координат: местная система координат МСК-39					
2. Сведения о характерных точках границ объекта					
Обозначение характерных точек границ	Координаты, м		Метод определения координат характерной точки	Средняя квадратическая погрешность положения характерной точки (Mt), м	Описание обозначения точки на местности (при наличии)
	X	Y			
1	2	3	4	5	6
1	351571.40	1186277.60	Аналитический метод	0.10	-
2	351505.38	1186290.20	Аналитический метод	0.10	-
3	351490.21	1186291.85	Аналитический метод	0.10	-
4	351490.28	1186293.36	Аналитический метод	0.10	-
5	351444.64	1186297.20	Аналитический метод	0.10	-
6	351420.37	1186299.49	Аналитический метод	0.10	-
7	351412.41	1186301.86	Аналитический метод	0.10	-
8	351376.50	1186326.52	Аналитический метод	0.10	-
9	351354.00	1186466.23	Аналитический метод	0.10	-
10	351355.12	1186466.21	Аналитический метод	0.10	-
11	351385.04	1186465.47	Аналитический метод	0.10	-
12	351408.03	1186465.18	Аналитический метод	0.10	-

1	2	3	4	5	6
13	351426.51	1186465.00	Аналитический метод	0.10	-
14	351426.52	1186464.49	Аналитический метод	0.10	-
15	351441.30	1186463.94	Аналитический метод	0.10	-
16	351444.77	1186540.87	Аналитический метод	0.10	-
17	351455.40	1186540.64	Аналитический метод	0.10	-
18	351453.07	1186577.74	Аналитический метод	0.10	-
19	351443.89	1186673.33	Аналитический метод	0.10	-
20	351442.98	1186687.96	Аналитический метод	0.10	-
21	351438.47	1186725.22	Аналитический метод	0.10	-
22	351447.95	1186727.11	Аналитический метод	0.10	-
23	351550.89	1186724.88	Аналитический метод	0.10	-
24	351551.12	1186714.26	Аналитический метод	0.10	-
25	351568.01	1186713.82	Аналитический метод	0.10	-
26	351567.82	1186697.57	Аналитический метод	0.10	-
27	351601.14	1186695.40	Аналитический метод	0.10	-
28	351609.97	1186474.20	Аналитический метод	0.10	-
29	351745.97	1186470.23	Аналитический метод	0.10	-
30	351758.03	1186435.60	Аналитический метод	0.10	-
31	351767.26	1186410.87	Аналитический метод	0.10	-
32	351765.08	1186392.91	Аналитический метод	0.10	-
33	351744.72	1186335.88	Аналитический метод	0.10	-
34	351751.59	1186328.11	Аналитический метод	0.10	-
35	351731.83	1186327.67	Аналитический метод	0.10	-
36	351698.90	1186326.06	Аналитический метод	0.10	-
37	351689.11	1186328.61	Аналитический метод	0.10	-



Площадь объекта - 97560 кв. м.

- Используемые условные знаки и обозначения:
-  - вновь образованная граница особо охраняемой природной территории;
 -  - характерная точка границы образуемой особо охраняемой природной территории ее номер;
 -  - существующая часть границы ЗУ, имеющиеся в ЕГРН;
 -  - граница кадастрового квартала;
 -  - граница земель населенных пунктов;
 -  - номер кадастрового квартала;
 -  - кадастровые номера земельных участков

Масштаб 1:2000

Подпись  Дата "20" апреля 2011 г.

Место для оттиска печати (при наличии) лица, составившего описание местоположения границ объекта

