

**АДМИНИСТРАЦИЯ
ГОРОДСКОГО ОКРУГА «ГОРОД КАЛИНИНГРАД»**

ПО С Т А Н О В Л Е Н И Е

от « 11 » 04 2022 г.
г. Калининград

№ 214

Об установлении публичного сервитута в отношении земельного участка с кадастровым номером 39:15:132328:32 по ул. Ген. Буткова, д. 4А-8А в целях размещения линейного объекта системы газоснабжения, необходимого для подключения (технологического присоединения) к сетям инженерно-технического обеспечения

В соответствии со статьей 23, главой V.7 Земельного кодекса Российской Федерации, на основании ходатайства акционерного общества «Калининградгазификация» об установлении публичного сервитута от 16.02.2022 (вх. № в-КМИ-963), договора о подключении (технологическом присоединении) от 20.03.2020 № 17/20-175-2020/СТв (в редакции дополнительных соглашений от 16.05.2021 № 1, от 02.09.2021 № 2), заключения комитета территориального развития и строительства администрации городского округа «Город Калининград» от 14.08.2020 о соответствии проектной документации сводному плану подземных коммуникаций и сооружений на территории городского округа «Город Калининград» (план сети газоснабжения) администрация городского округа «Город Калининград» **п о с т а н о в л я е т:**

1. Установить по ходатайству акционерного общества «Калининградгазификация» (адрес г. Калининград, ул. Ст. лейт. Сибирякова, 17, ОГРН 1103925000960, ИНН 3906214945) публичный сервитут площадью 27 кв.м для размещения линейного объекта системы газоснабжения, необходимого для подключения (технологического присоединения) к сетям инженерно-технического обеспечения в отношении земельного участка с кадастровым номером 39:15:132328:32 по ул. Ген. Буткова, д. 4А-8А с видом разрешенного использования «под многоквартирный дом».

2. Утвердить границы публичного сервитута в соответствии со схемой границ публичного сервитута (приложение).

3. Публичный сервитут устанавливается на 10 лет.

4. Публичный сервитут считается установленным со дня внесения сведений о нем в Единый государственный реестр недвижимости.

5. Установить срок, в течение которого использование земельного участка, указанного в пункте 1 постановления, будет невозможно или существенно затруднено в связи с осуществлением публичного сервитута (при возникновении таких обстоятельств), 3 месяца.

6. График проведения работ при осуществлении размещения объекта системы газоснабжения на земельном участке, указанном в пункте 1 постановления, устанавливается в соответствии с разрешением на производство земляных работ (ордером на раскопки).

7. Акционерному обществу «Калининградгазификация»:

7.1 заключить соглашение об осуществлении публичного сервитута с правообладателями земельного участка с кадастровым номером 39:15:132328:32;

7.2 оформить в комитете городского развития и цифровизации администрации городского округа «Город Калининград» разрешение на производство земляных работ (ордер на раскопки);

7.4 привести земельный участок в состояние, пригодное для использования в соответствии с видом разрешенного использования, снести инженерное сооружение, размещенное на основании публичного сервитута, в срок не позднее чем три месяца после завершения строительства, капитального или текущего ремонта, реконструкции, эксплуатации, консервации, сноса инженерного сооружения, для размещения которого установлен публичный сервитут, либо обратиться с ходатайством об установлении публичного сервитута на новый срок.

8. Комитету муниципального имущества и земельных ресурсов администрации городского округа «Город Калининград» (Луконина А.А.) в течение пяти рабочих дней со дня подписания постановления:

8.1 разместить копию постановления в общедоступных местах на досках объявлений во всех подъездах многоквартирного дома № 4А-8А по ул. Ген. Буткова или в пределах земельного участка с кадастровым номером 39:15:132328:32, на котором расположен многоквартирный дом;

8.2 направить копию постановления в Управление Федеральной службы государственной регистрации, кадастра и картографии по Калининградской области;


8.3 направить копию постановления, а также сведения о правообладателях земельного участка с кадастровым номером 39:15:132328:32, сведения о лицах, подавших заявления об учете их прав (обременений прав), способах связи с ними, копии документов, подтверждающих права указанных лиц на земельный участок с кадастровым номером 39:15:132328:32, в адрес акционерного общества «Калининградгазификация».

9. Управлению делопроизводства администрации городского округа «Город Калининград» (Липовецкая Ю.И.) обеспечить опубликование постановления в газете «Гражданин», на официальном сайте администрации городского округа «Город Калининград» в сети Интернет в течение пяти рабочих дней со дня подписания постановления.

10. Контроль за исполнением постановления возложить на заместителя

главы администрации, председателя комитета муниципального имущества и земельных ресурсов администрации городского округа «Город Калининград» Луконину А.А.

Глава администрации

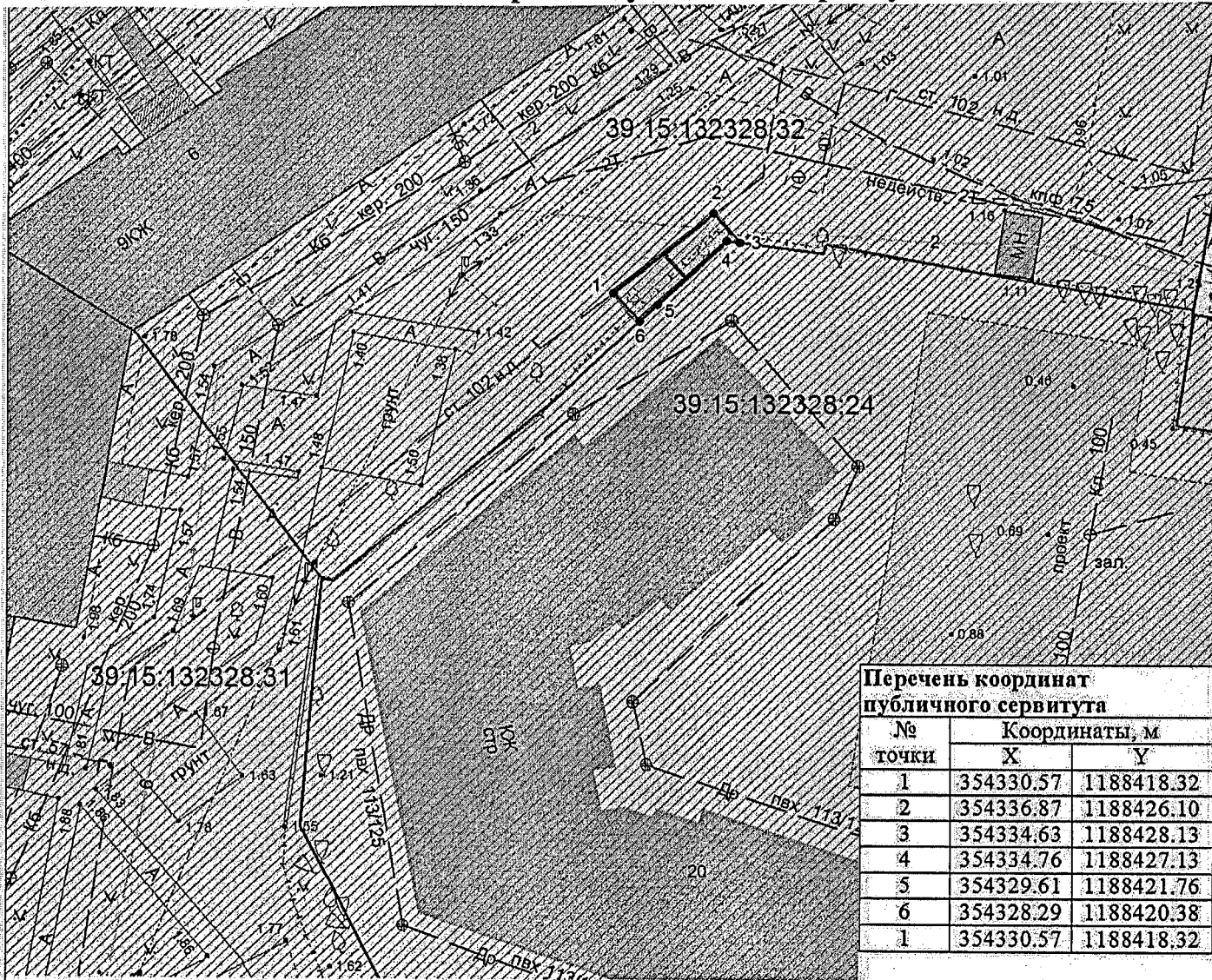


Е.И. Дятлова

Приложение
к постановлению администрации
городского округа «Город
Калининград»

от «11» 04 2022 г. № 214

Схема границ публичного сервитута



Перечень координат публичного сервитута		
№ точки	Координаты, м	
	X	Y
1	354330.57	1188418.32
2	354336.87	1188426.10
3	354334.63	1188428.13
4	354334.76	1188427.13
5	354329.61	1188421.76
6	354328.29	1188420.38
1	354330.57	1188418.32

Объект: Участок газопровода низкого давления до границ земельного участка с КН 39:15:132328:24








Кадастровый номер участка: 39:15:132328:32

Разрешенное использование ЗУ: под многоквартирный дом

Площадь публичного сервитута: 27 кв.м

Цель установления публичного сервитута: для размещения газопровода

УСЛОВНЫЕ ОБОЗНАЧЕНИЯ:

-  красные линии
-  испрашиваемый публичный сервитут
-  испрашиваемые части земельных участков
-  кадастровый участок
-  граница кадастрового квартала
-  граница кадастрового участка
-  ось строящегося газопровода

Заявитель
М.П.

_____ (подпись)

_____ (расшифровка подписи)

_____ (подпись)

_____ (расшифровка подписи)

Заявка		Масштаб 1:500	Система координат МСК-39	Кадастровый квартал 39:15:132328	ООО "Геоид Зем"
Директор	Глеза О.Л.				
Должность	Фамилия	Подпись	Дата		