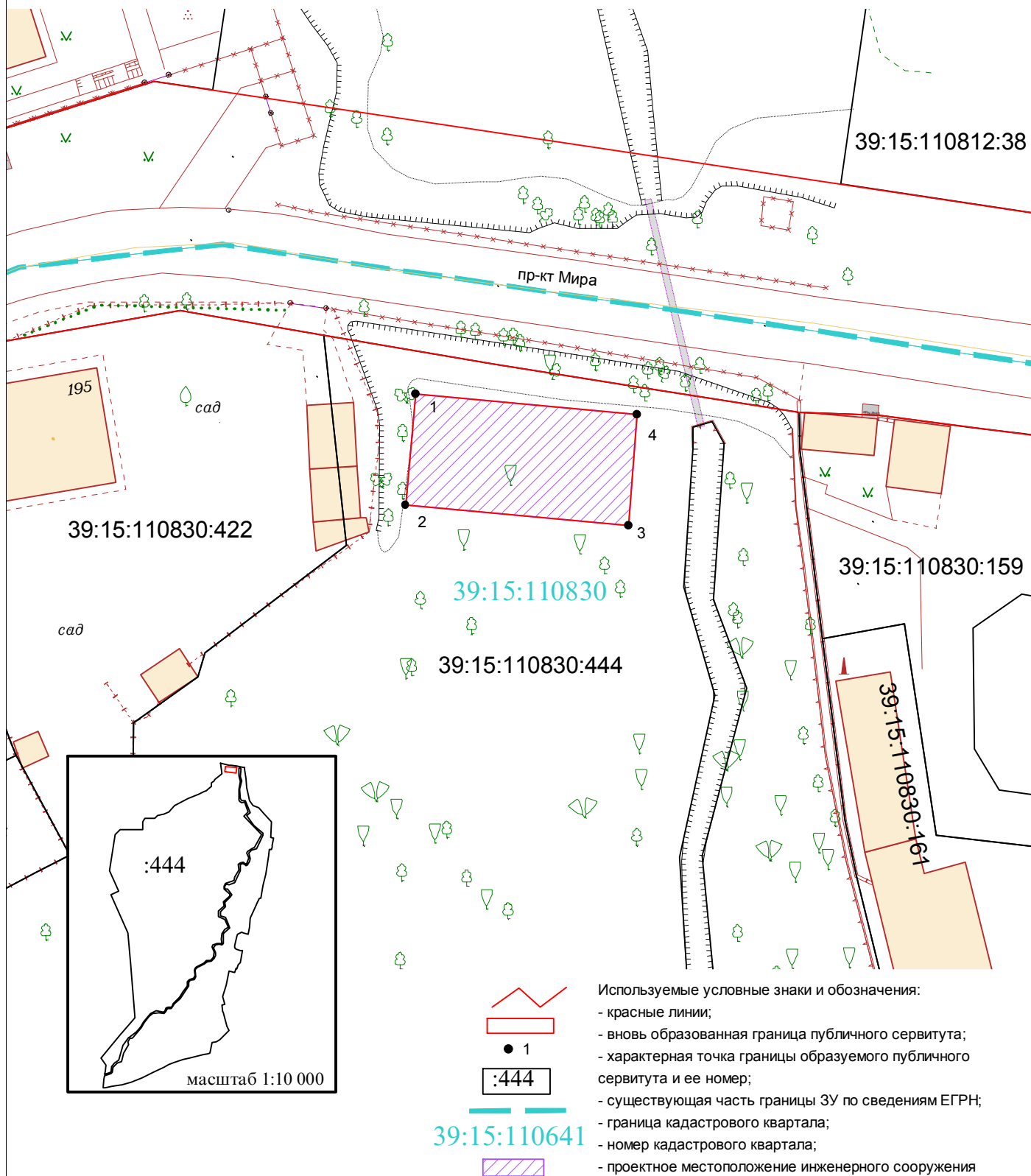




Схема расположения границ публичного сервитута
Публичный сервитут ЛОС-40,
входящей в состав линейного объекта местного значения
"Строительство сетей и сооружений водоотведения
в мкр. Менделеево в г. Калининграде (1 очередь)"



Заявка 02187-24			Масштаб 1:500	Система координат МСК-39	 © МП «Городской центр геодезии» городского округа «Город Калининград»  Геоцентр
Директор	Селютина Н.С.	07.10.24	Кадастровый квартал 39:15:110830		
Должность	Фамилия	Подпись			