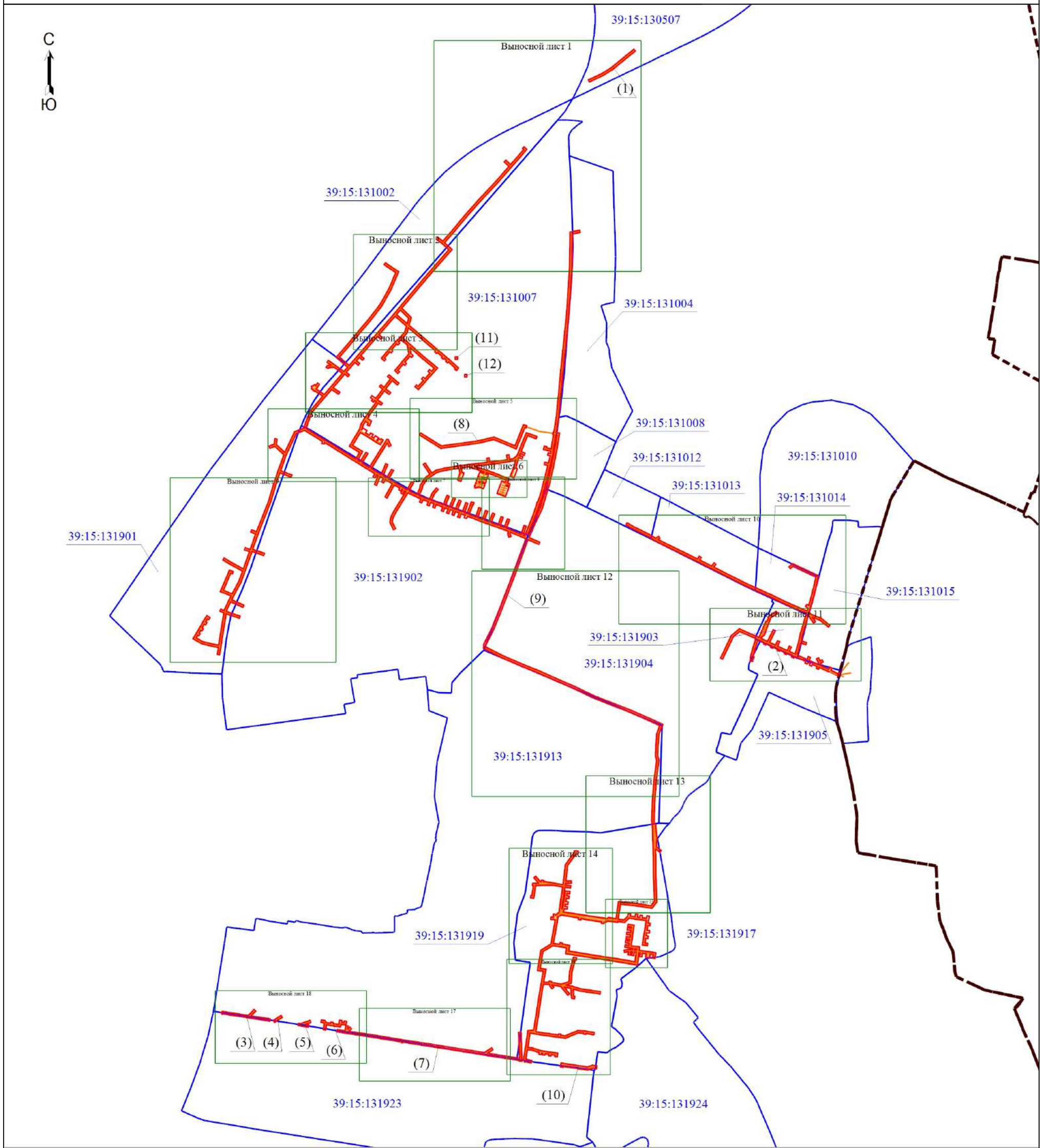


Схема расположения границ публичного сервитута



Масштаб 1:10000

- Условные обозначения
- |   |  |  |  |
|---|--|--|--|
|   | - Проектная граница публичного сервитута |  | - Характерная точка границы публичного сервитута |
| 1 | - Обозначение новой характерной точки    |  |  |

Подпись \_\_\_\_\_

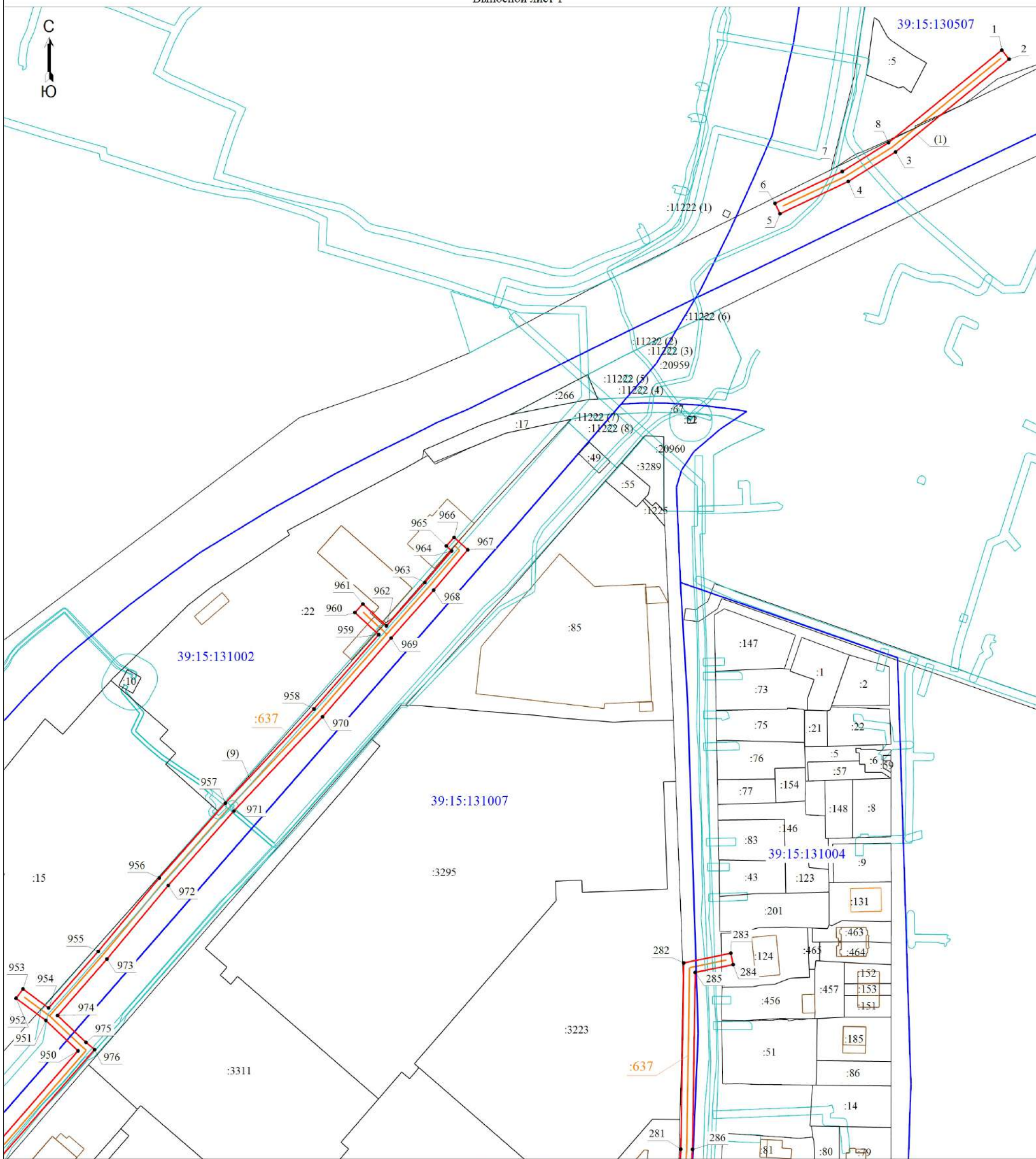
Дата " \_\_\_\_ " \_\_\_\_\_ г.

Место для оттиска печати (при наличии) лица, составившего описание местоположения границ объекта



Схема расположения границ публичного сервитута

Выносной лист 1



Масштаб 1:2000

Условные обозначения	
	- Проектная граница публичного сервитута
	- Характерная точка границы публичного сервитута
	- Обозначение новой характерной точки
	- Часть границы, сведения ЕГРН о которой позволяют однозначно определить ее положение на местности
	- Граница кадастрового квартала
	- Граница территориальной зоны
	- Номер кадастрового квартала
	- Характерная точка границы публичного сервитута
	- Кадастровый номер земельного участка
	- Граница здания
	- Граница населенного пункта, муниципального образования
	- Граница сооружения - "Хозяйственно-бытовая канализация (участок 30)"
	- Кадастровый номер сооружения - "Хозяйственно-бытовая канализация (участок 30)"

Подпись \_\_\_\_\_

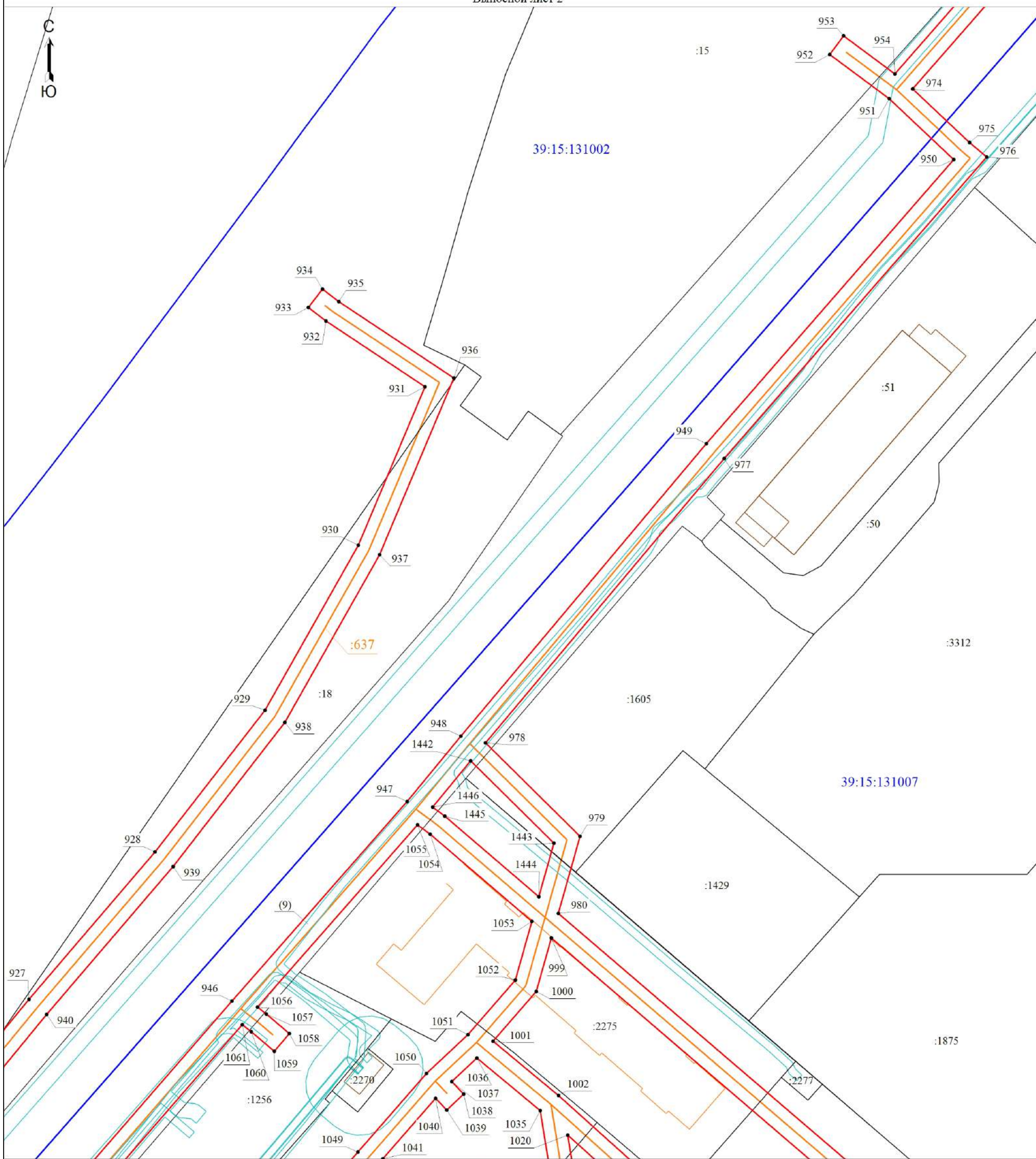
Дата " \_\_\_\_ " \_\_\_\_\_ г.

Место для оттиска печати (при наличии) лица, составившего описание местоположения границ объекта



Схема расположения границ публичного сервитута

Выносной лист 2



Условные обозначения	
	- Проектная граница публичного сервитута
	- Обозначение новой характерной точки
	- Часть границы, сведения ЕГРН о которой позволяют однозначно определить ее положение на местности
	- Граница кадастрового квартала
	- Граница территориальной зоны
	- Номер кадастрового квартала
	- Характерная точка границы публичного сервитута
	- Кадастровый номер земельного участка
	- Граница здания
	- Граница населенного пункта, муниципального образования
	- Граница сооружения - "Хозяйственно-бытовая канализация (участок 30)"
	- Кадастровый номер сооружения - "Хозяйственно-бытовая канализация (участок 30)"

Подпись \_\_\_\_\_

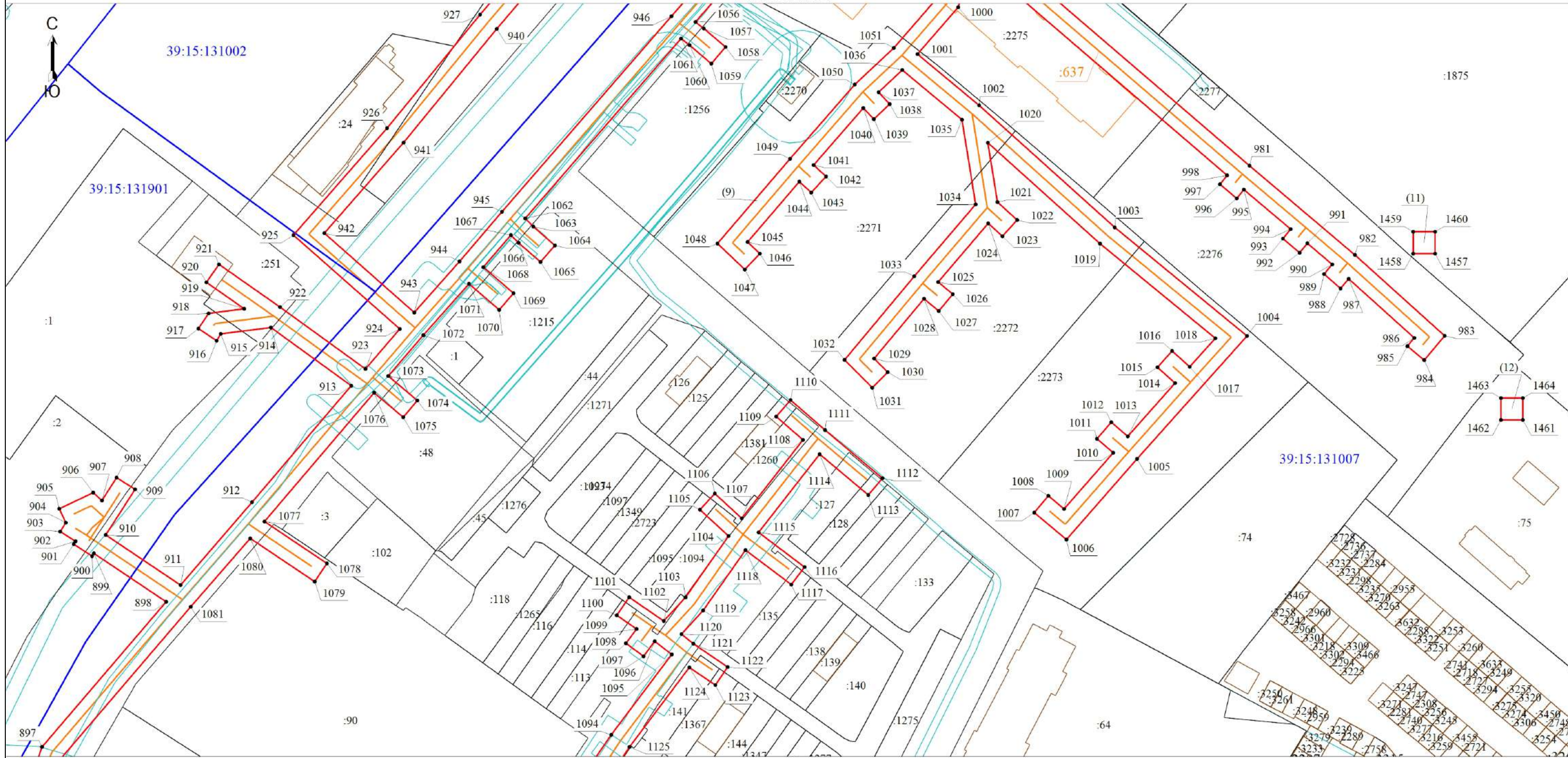
Дата " \_\_\_\_ " \_\_\_\_\_ г.

Место для оттиска печати (при наличии) лица, составившего описание местоположения границ объекта



Схема расположения границ публичного сервитута

Выносной лист 3



Масштаб 1:1100

Условные обозначения

- Проектная граница публичного сервитута
- 1 - Обозначение новой характерной точки
- Часть границы, сведения ЕГРН о которой позволяют однозначно определить ее положение на местности
- 39:15:131002 - Номер кадастрового квартала
- Граница территориальной зоны

- - Характерная точка границы публичного сервитута
- :24 - Кадастровый номер земельного участка
- Граница кадастрового квартала
- Граница сооружения - "Хозяйственно-бытовая канализация (участок 30)"
- :637 - Кадастровый номер сооружения - "Хозяйственно-бытовая канализация (участок 30)"

Подпись \_\_\_\_\_

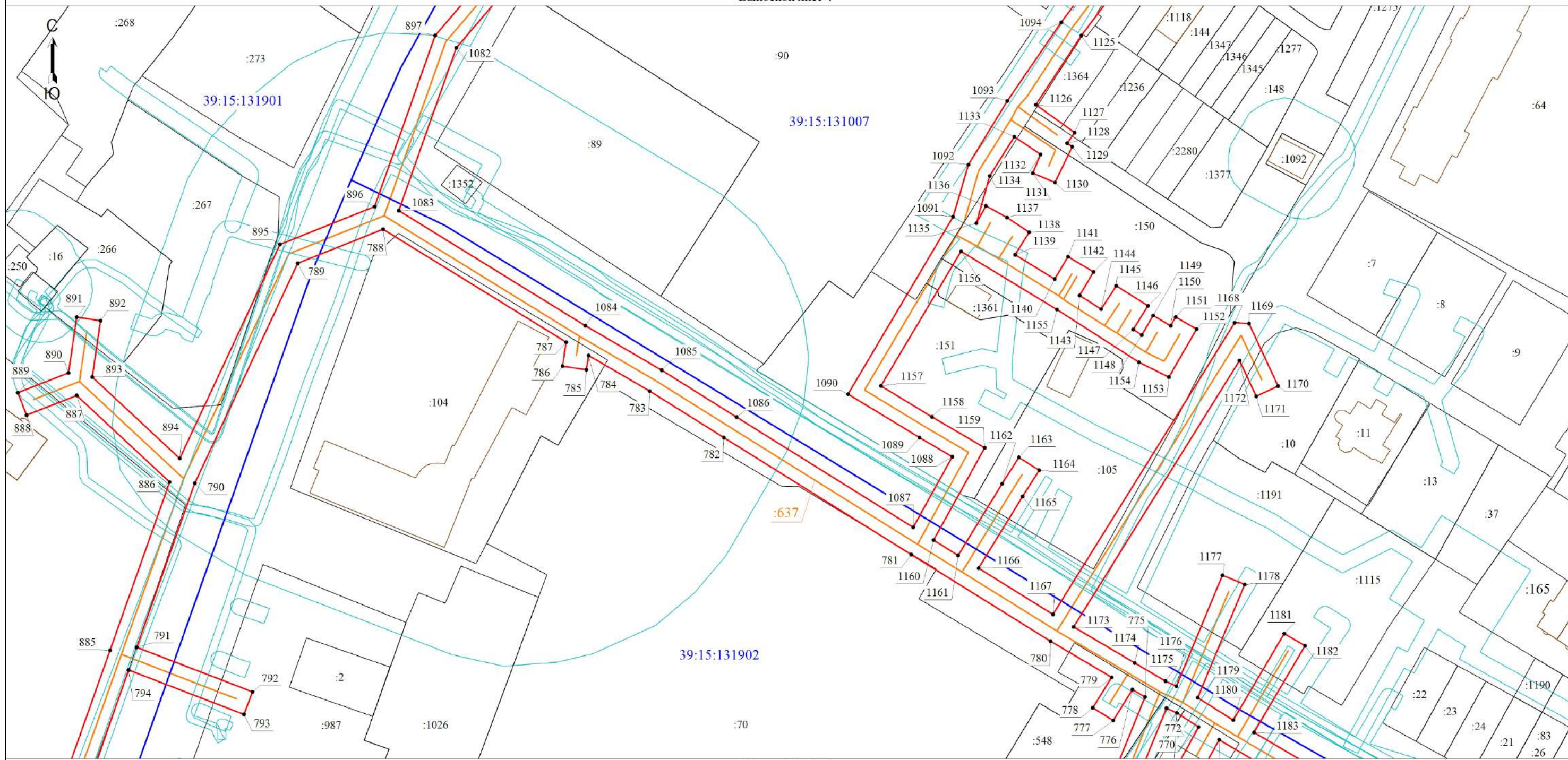
Дата " \_\_\_\_ " \_\_\_\_ г.

Место для оттиска печати (при наличии) лица, составившего описание местоположения границ объекта



Схема расположения границ публичного сервитута

Выносной лист 4



Масштаб 1:1000

Условные обозначения

- Проектная граница публичного сервитута
- 1 - Обозначение новой характерной точки
- Часть границы, сведения ЕГРН о которой позволяют однозначно определить ее положение на местности
- Граница территориальной зоны
- 39:15:131007 - Номер кадастрового квартала

- - Характерная точка границы публичного сервитута
- :37 - Кадастровый номер земельного участка
- Граница кадастрового квартала
- Граница сооружения - "Хозяйственно-бытовая канализация (участок 30)"
- :637 - Кадастровый номер сооружения - "Хозяйственно-бытовая канализация (участок 30)"

Подпись \_\_\_\_\_

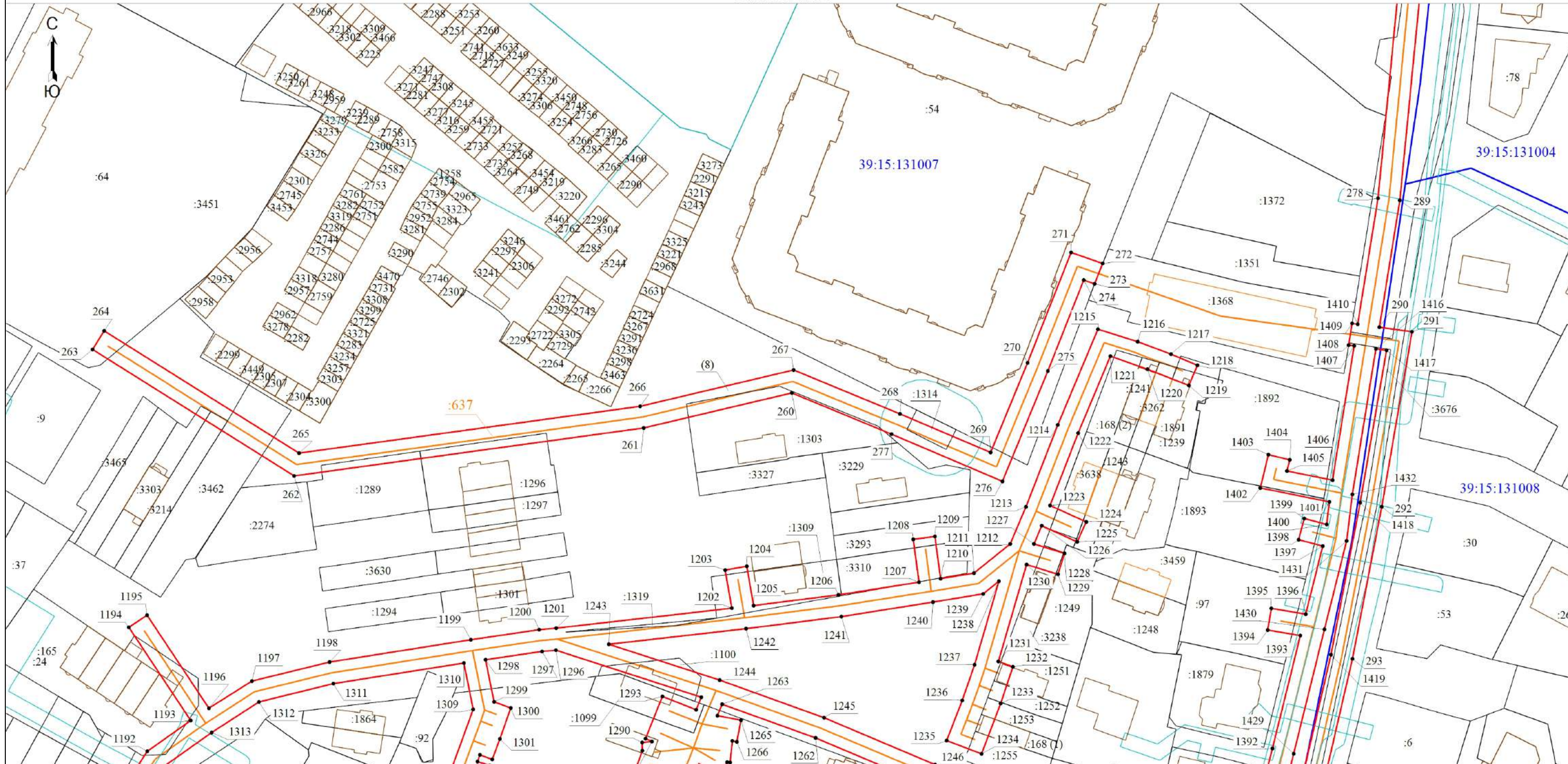
Дата " \_\_\_\_ " \_\_\_\_ г.

Место для оттиска печати (при наличии) лица, составившего описание местоположения границ объекта



Схема расположения границ публичного сервитута

Выносной лист 5



Масштаб 1:1100

- Условные обозначения
- |  |  |  |  |
|--|--|--|--|
|  | - Проектная граница публичного сервитута |  | - Характерная точка границы публичного сервитута   |
|  | - Обозначение новой характерной точки    |  | - Часть границы, сведения ЕГРН о которой позволяют однозначно определить ее положение на местности |
|  | - Кадастровый номер земельного участка   |  | - Граница сооружения - "Хозяйственно-бытовая канализация (участок 30)"                             |
|  | - Номер кадастрового квартала            |  | - Кадастровый номер сооружения - "Хозяйственно-бытовая канализация (участок 30)"                   |

Подпись \_\_\_\_\_

Дата " \_\_\_\_ " \_\_\_\_ г.

Место для оттиска печати (при наличии) лица, составившего описание местоположения границ объекта



### Условные обозначения

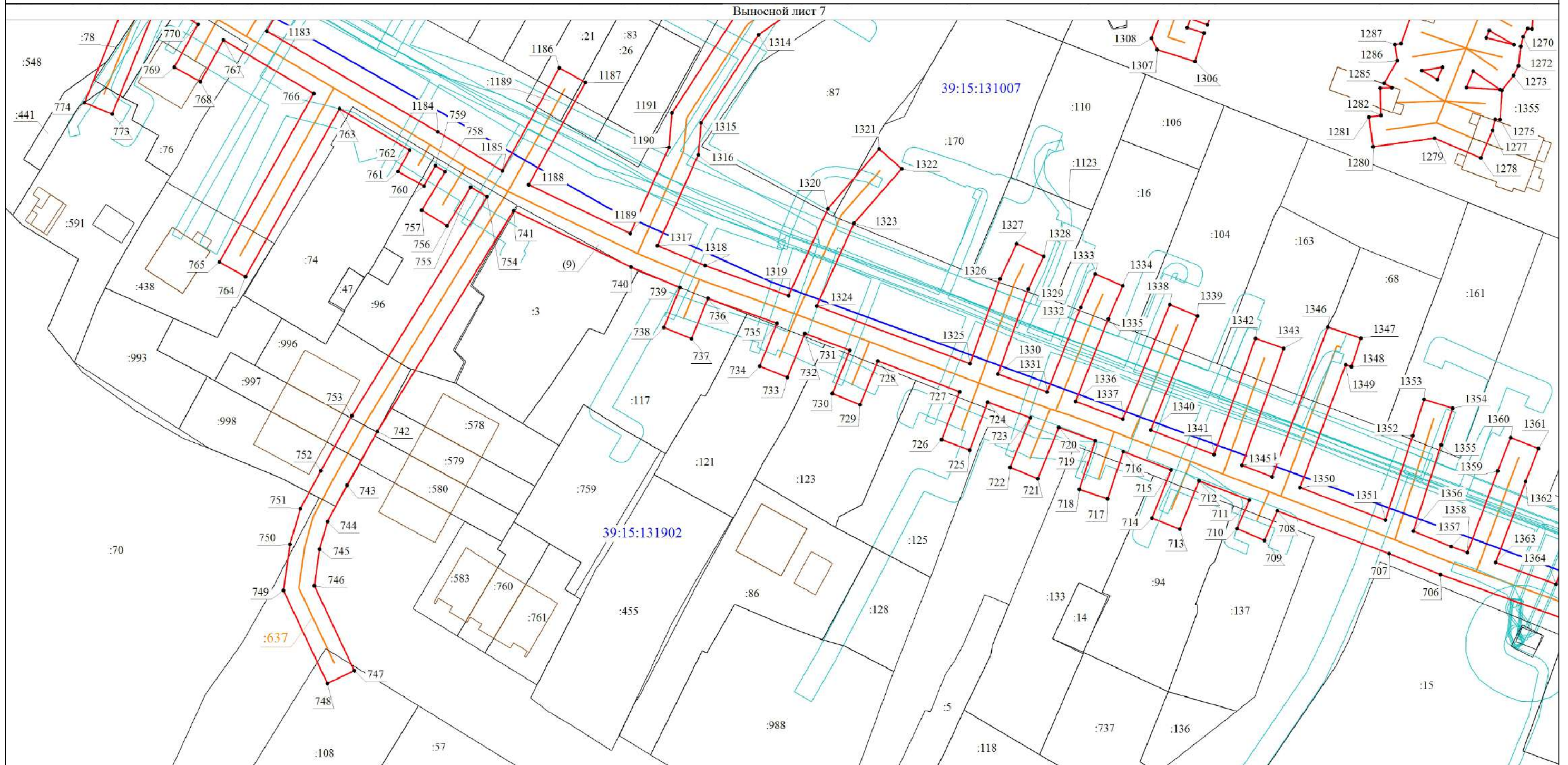
- |       |  |
|-------|--|
| •     | - Характерная точка границы публичного сервитута                                 |
| :3238 | - Кадастровый номер земельного участка   |
|       | - Граница сооружения - "Хозяйственно-бытовая канализация (участок 30)"           |
| :637  | - Кадастровый номер сооружения - "Хозяйственно-бытовая канализация (участок 30)" |

Дата "\_\_\_\_\_" \_\_\_\_\_ Г.

Место для оттиска печати (при наличии) лица, составившего описание местоположения границ объекта



### Схема расположения границ публичного сервитута



Масштаб 1:800

### Условные обозначения

- |              |  |
|--------------|--|
| 1            | - Проектная граница публичного сервитута   |
|              | - Обозначение новой характерной точки  |
| 39:15:131007 | - Часть границы, сведения ЕГРН о которой позволяют однозначно определить ее положение на местности |
|              | - Номер кадастрового квартала  |
|              | - Граница сооружения - "Хозяйственно-бытовая канализация (участок 30)"                             |

- - Характерная точка границы публичного сервитута  
 :87 - Кадастровый номер земельного участка  
 - Граница кадастрового квартала  
 - Граница территориальной зоны  
 :637 - Кадастровый номер сооружения - "Хозяйственно-бытовая канализация (участок 30)"

Подпись \_\_\_\_\_

Дата " \_\_\_\_\_ " \_\_\_\_\_ Г.

Место для оттиска печати (при наличии) лица, составившего описание местоположения границ объекта



Схема расположения границ публичного сервитута

Выносной лист 8



Масштаб 1:800

- Условные обозначения
- |  |  |  |  |
|--|--|--|--|
|  | - Проектная граница публичного сервитута |  | - Характерная точка границы публичного сервитута                                 |
|  | - Обозначение новой характерной точки    |  | - Кадастровый номер земельного участка   |
|  | - Граница кадастрового квартала          |  | - Граница населенного пункта, муниципального образования                         |
|  | - Граница территориальной зоны           |  | - Граница сооружения - "Хозяйственно-бытовая канализация (участок 30)"           |
|  | - Номер кадастрового квартала            |  | - Кадастровый номер сооружения - "Хозяйственно-бытовая канализация (участок 30)" |

Подпись \_\_\_\_\_

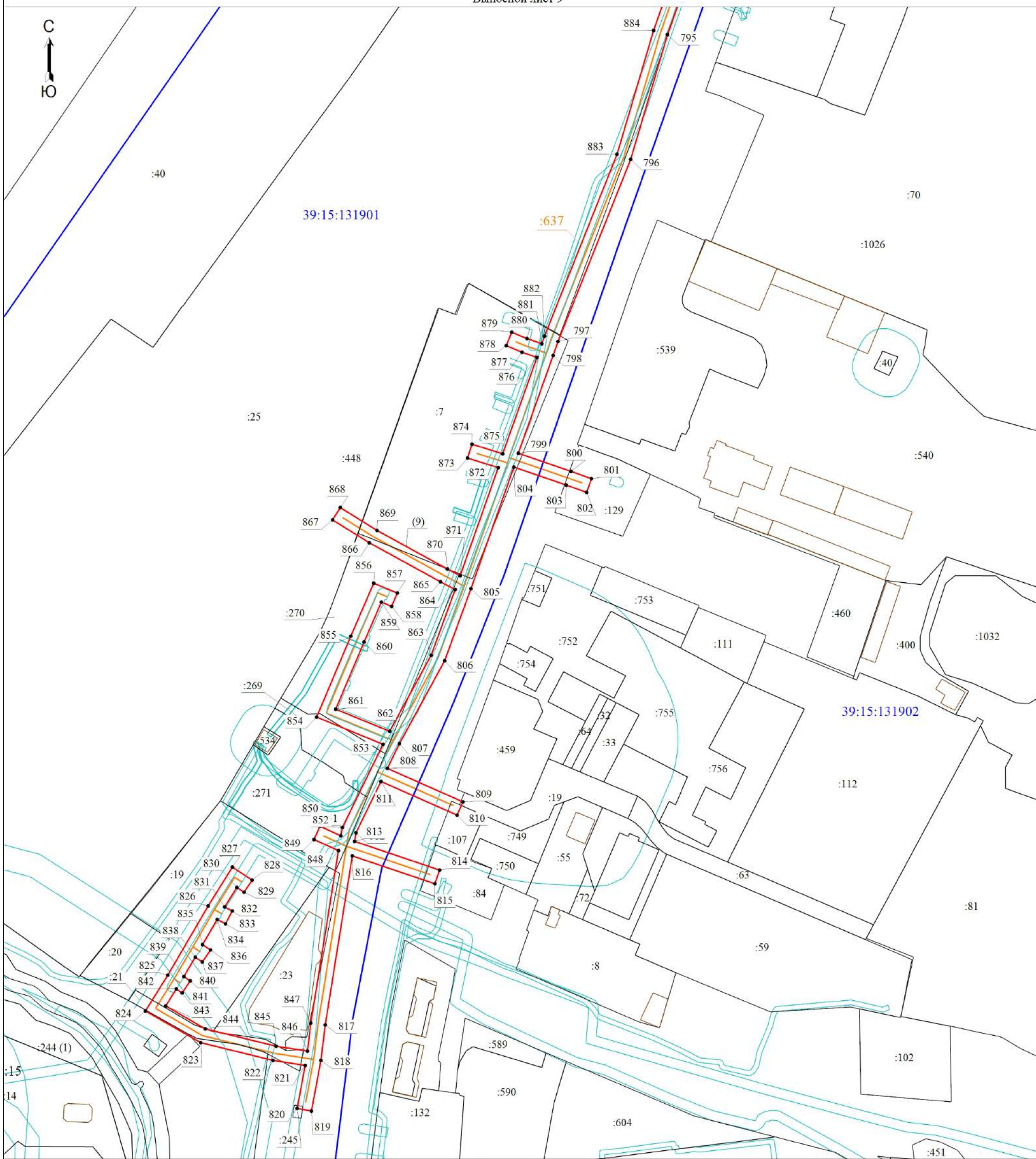
Дата "\_\_\_\_" \_\_\_\_\_ г.

Место для оттиска печати (при наличии) лица, составившего описание местоположения границ объекта



Схема расположения границ публичного сервитута

Выносной лист 9



Масштаб 1:1600

- Условные обозначения
- |  |  |  |  |
|--|--|--|--|
|  | - Проектная граница публичного сервитута   |  | - Характерная точка границы публичного сервитута                       |
|  | - Обозначение новой характерной точки  |  | - Граница кадастрового квартала  |
|  | - Часть границы, сведения ЕГРН о которой позволяют однозначно определить ее положение на местности |  | - Граница сооружения - "Хозяйственно-бытовая канализация (участок 30)" |
|  | - Номер кадастрового квартала  |  |  |
|  | - Кадастровый номер сооружения - "Хозяйственно-бытовая канализация (участок 30)"                   |  |  |

Подпись \_\_\_\_\_

Дата " \_\_\_\_ " \_\_\_\_ г.

Место для оттиска печати (при наличии) лица, составившего описание местоположения границ объекта



Схема расположения границ публичного сервитута

Выносной лист 10



Масштаб 1:1500

Условные обозначения

- |  |  |  |  |
|--|--|--|--|
|  | - Проектная граница публичного сервитута   |  | - Характерная точка границы публичного сервитута   |
|  | - Граница кадастрового квартала  |  | - Часть границы, сведения ЕГРН о которой позволяют однозначно определить ее положение на местности |
|  | - Граница территориальной зоны   |  | - Граница сооружения - "Хозяйственно-бытовая канализация (участок 30)"                             |
|  | - Кадастровый номер сооружения - "Хозяйственно-бытовая канализация (участок 30)" |  |  |

Подпись \_\_\_\_\_

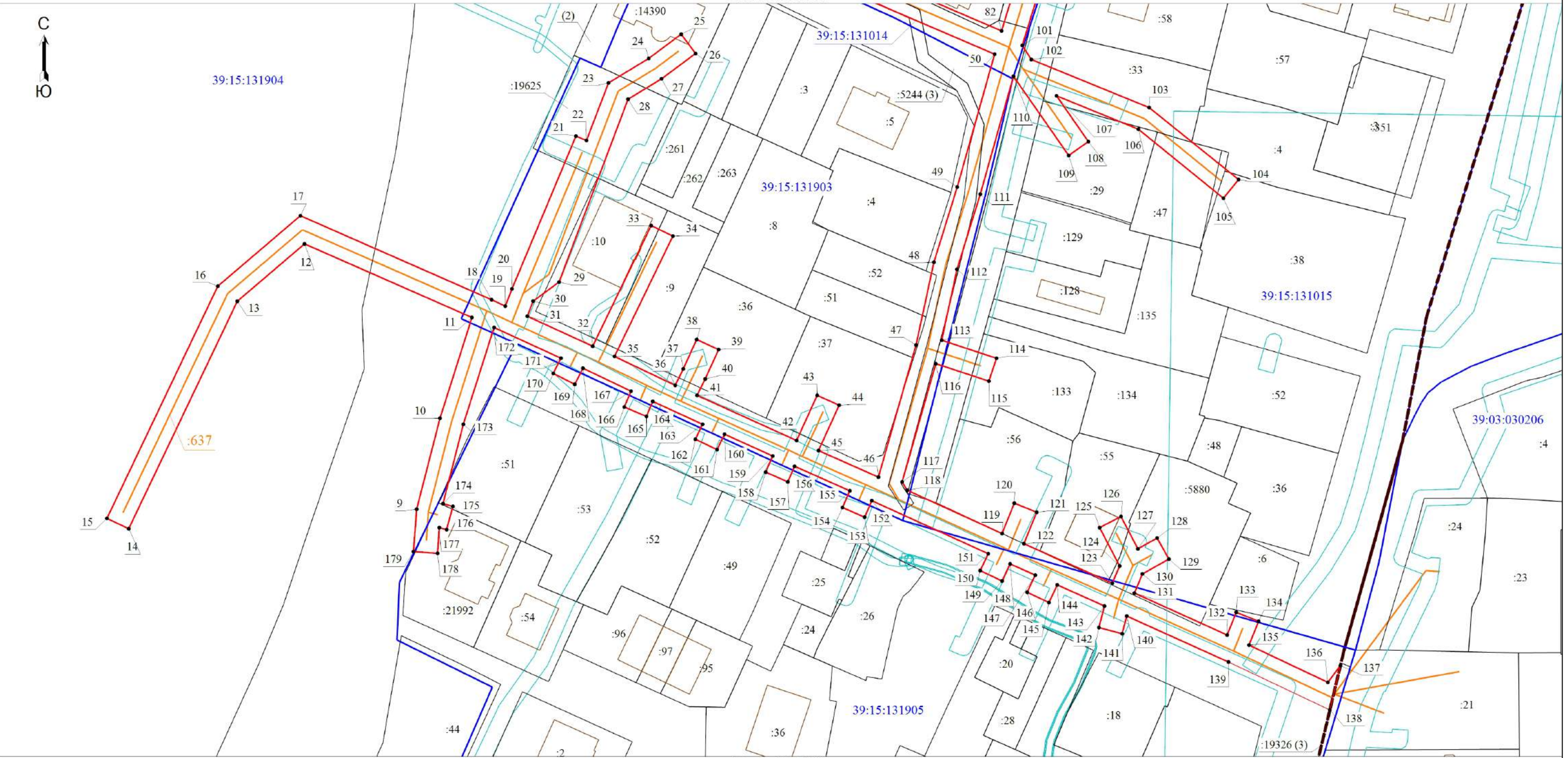
Дата " \_\_\_\_ " \_\_\_\_ г.

Место для оттиска печати (при наличии) лица, составившего описание местоположения границ объекта



Схема расположения границ публичного сервитута

Выносной лист 11



Условные обозначения

- |  |  |  |  |
|--|--|--|--|
|  | - Проектная граница публичного сервитута |  | - Характерная точка границы публичного сервитута   |
|  | - Граница кадастрового квартала          |  | - Часть границы, сведения ЕГРН о которой позволяют однозначно определить ее положение на местности |
|  | - Обозначение новой характерной точки    |  | - Граница сооружения - "Хозяйственно-бытовая канализация (участок 30)"                             |
|  | - Номер кадастрового квартала            |  | - Кадастровый номер сооружения - "Хозяйственно-бытовая канализация (участок 30)"                   |

Подпись \_\_\_\_\_

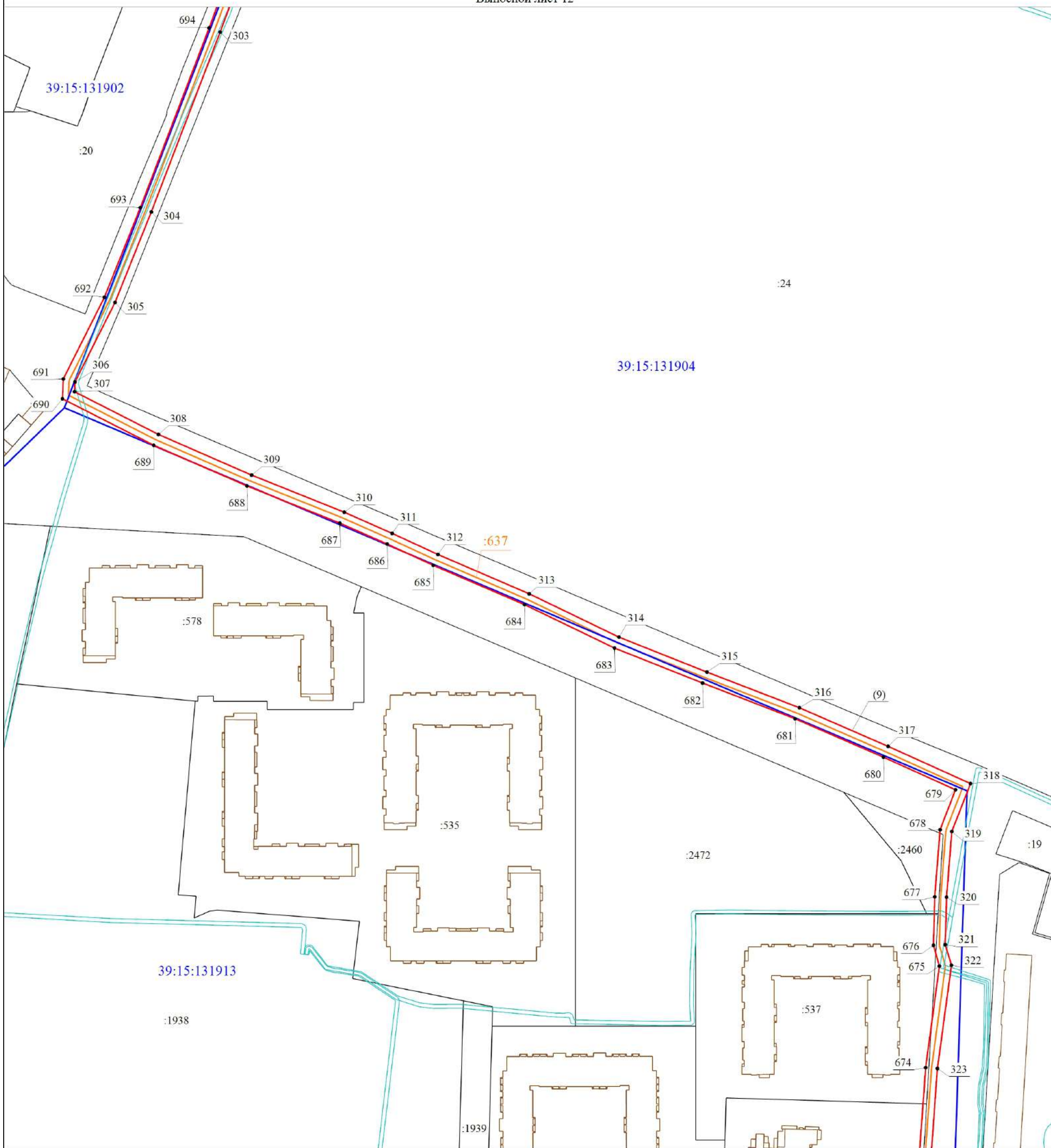
Дата " \_\_\_\_ " \_\_\_\_ г.

Место для оттиска печати (при наличии) лица, составившего описание местоположения границ объекта



Схема расположения границ публичного сервитута

Выносной лист 12



Условные обозначения

- |  |  |  |  |
|--|--|--|--|
|  | - Проектная граница публичного сервитута   |  | - Характерная точка границы публичного сервитута                                 |
|  | - Обозначение новой характерной точки  |  | - Граница кадастрового квартала  |
|  | - Часть границы, сведения ЕГРН о которой позволяют однозначно определить ее положение на местности |  | - Граница сооружения - "Хозяйственно-бытовая канализация (участок 30)"           |
|  | - Граница территориальной зоны   |  | - Кадастровый номер сооружения - "Хозяйственно-бытовая канализация (участок 30)" |
|  | - Номер кадастрового квартала  |  |  |

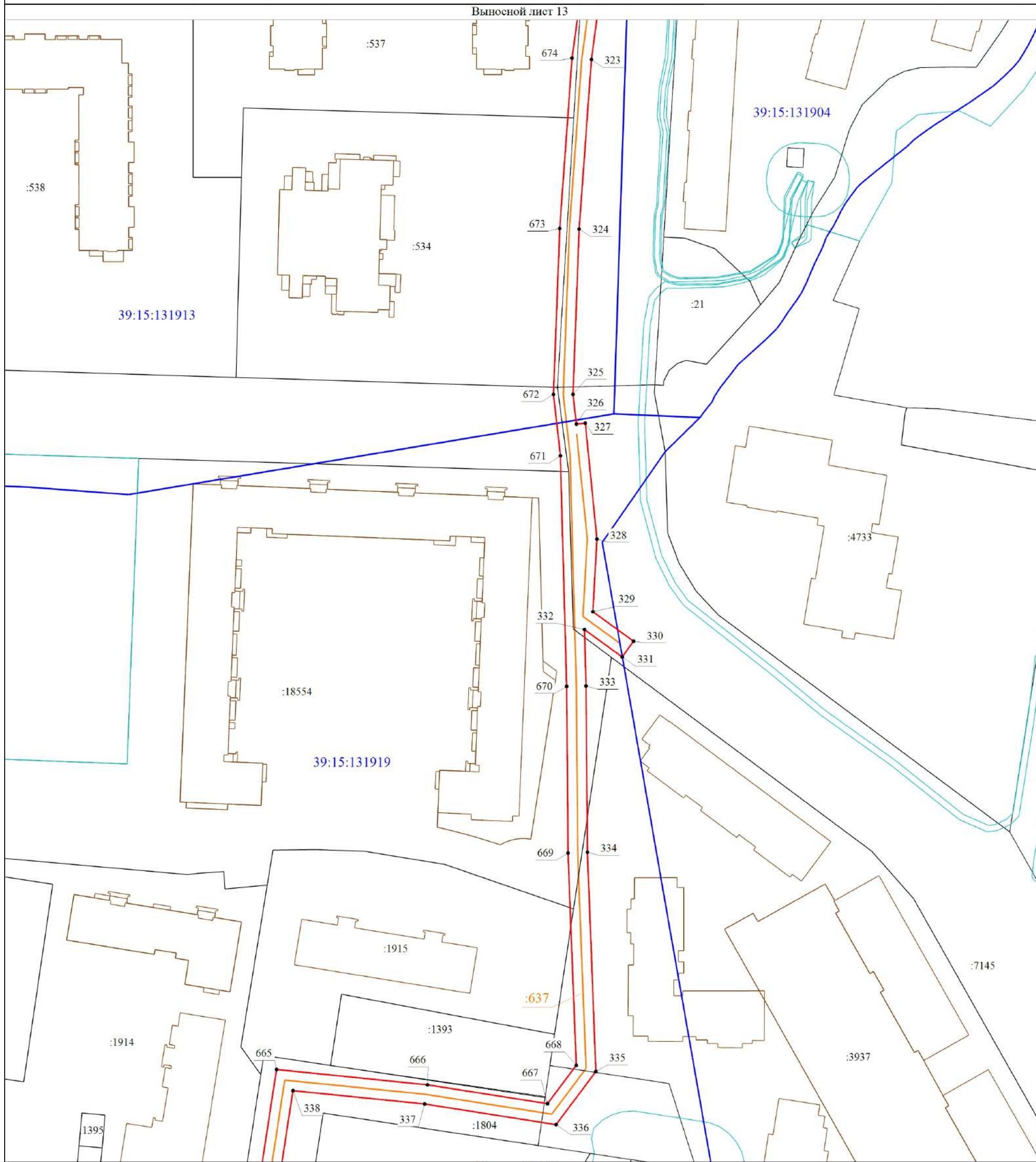
Подпись \_\_\_\_\_

Дата " \_\_\_\_ " \_\_\_\_ г.

Место для оттиска печати (при наличии) лица, составившего описание местоположения границ объекта



### Схема расположения границ публичного сервитута



### Условные обозначения

- |              |   |
|--------------|---|
| 1            | <ul style="list-style-type: none"> <li>- Проектная граница публичного сервитута</li> <li>- Обозначение новой характерной точки</li> <li>- Часть границы, сведения ЕГРН о которой позволяют однозначно определить ее положение на местности</li> <li>- Граница территориальной зоны</li> </ul> |
| 39:15:131904 | - Номер кадастрового квартала   |

- - Характерная точка границы публичного сервитута  
 :7145 - Кадастровый номер земельного участка  
 - Граница кадастрового квартала  
 - Граница сооружения - "Хозяйственно-бытовая канализация (участок 30)"  
 :637 - Кадастровый номер сооружения - "Хозяйственно-бытовая канализация (участок 30)"

Подпись \_\_\_\_\_

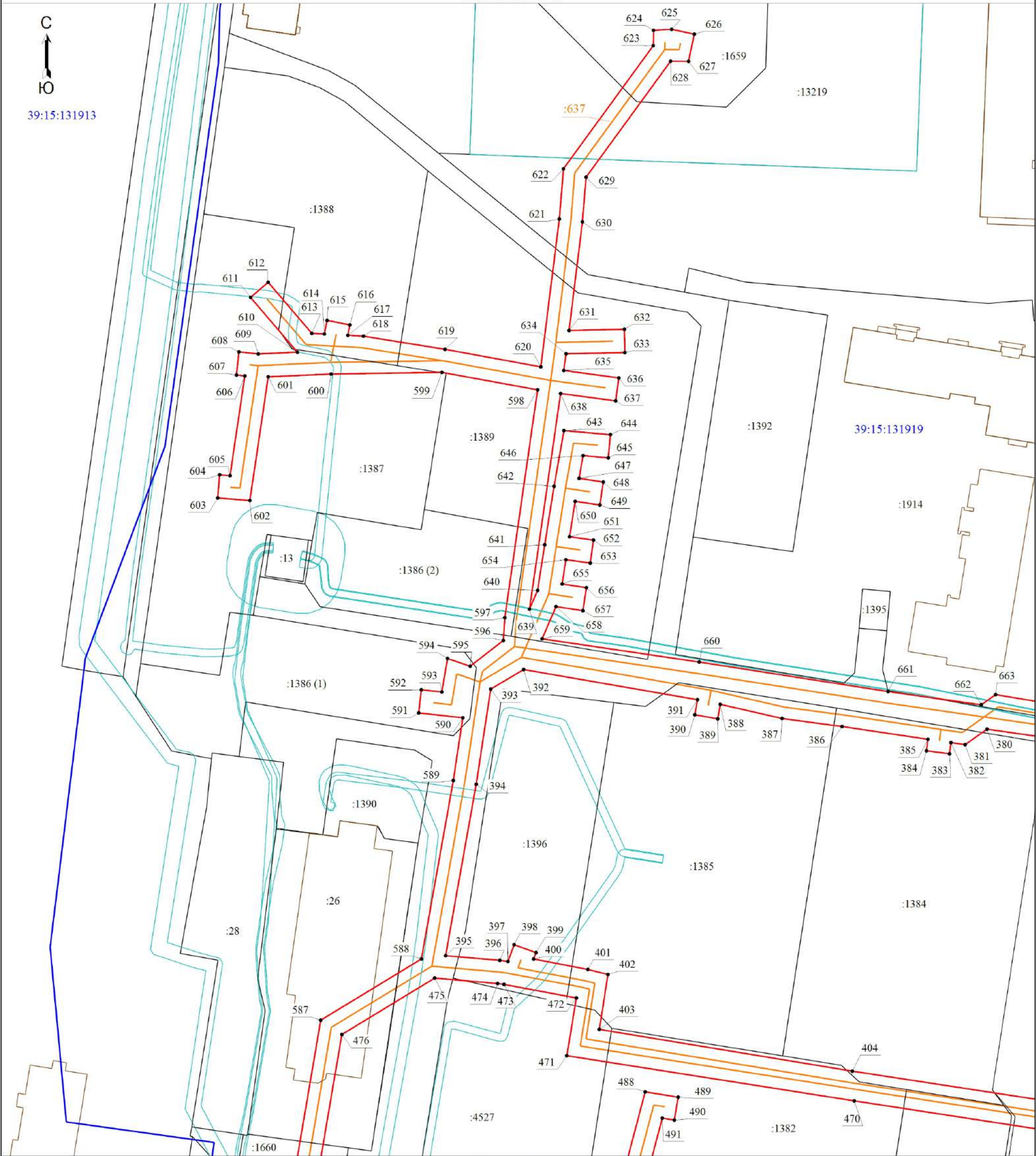
Дата "        "        Г.

Место для оттиска печати (при наличии) лица, составившего описание местоположения границ объекта



Схема расположения границ публичного сервитута

Выносной лист 14



Масштаб 1:1000

- Условные обозначения
- |  |  |  |  |
|--|--|--|--|
|  | - Проектная граница публичного сервитута   |  | - Характерная точка границы публичного сервитута                                 |
|  | - Обозначение новой характерной точки  |  | - Кадастровый номер земельного участка   |
|  | - Часть границы, сведения ЕГРН о которой позволяют однозначно определить ее положение на местности |  | - Граница кадастрового квартала  |
|  | - Граница территориальной зоны   |  | - Граница сооружения - "Хозяйственно-бытовая канализация (участок 30)"           |
|  | - Номер кадастрового квартала  |  | - Кадастровый номер сооружения - "Хозяйственно-бытовая канализация (участок 30)" |

Подпись \_\_\_\_\_

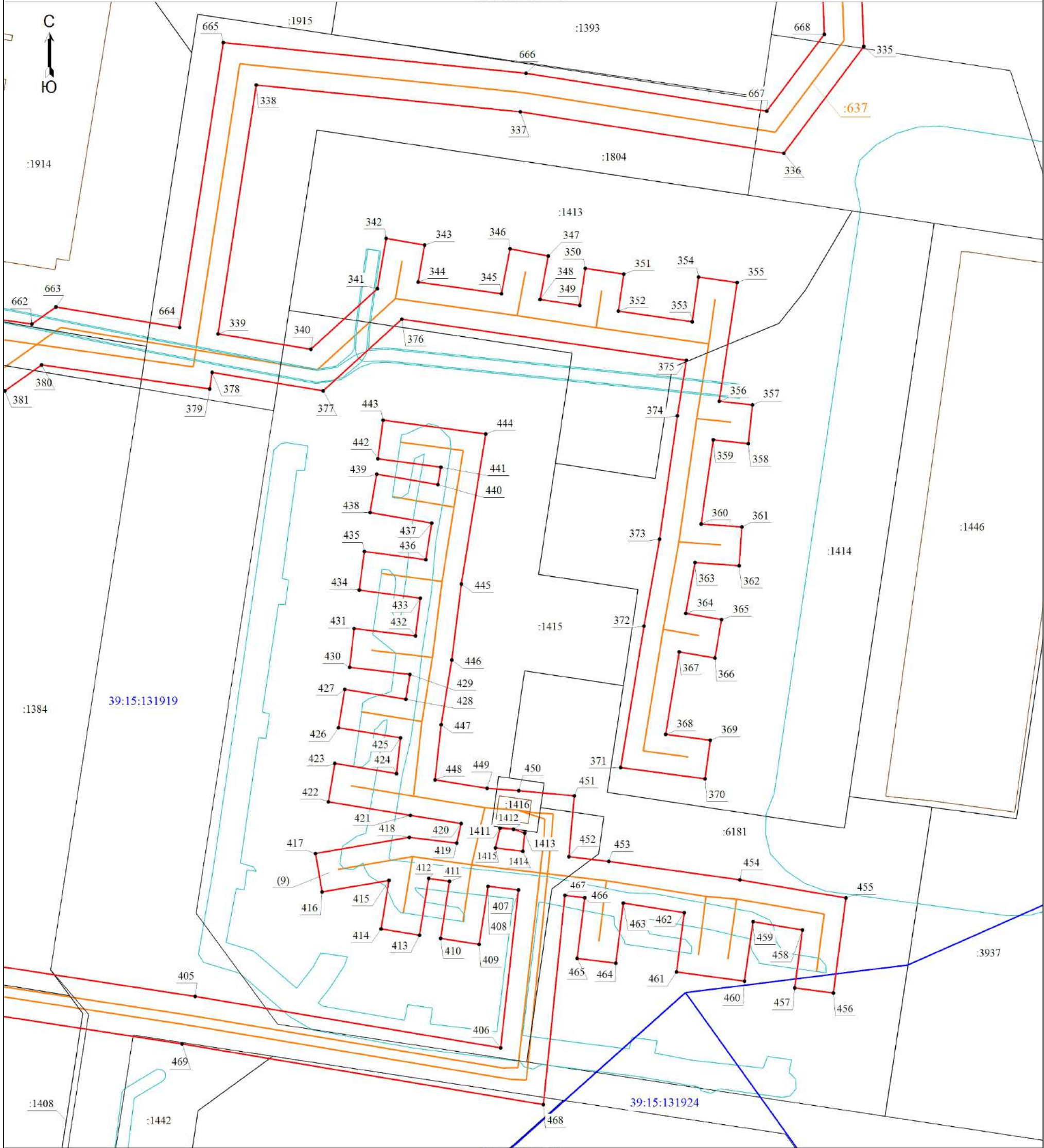
Дата "\_\_\_\_" \_\_\_\_\_ г.

Место для оттиска печати (при наличии) лица, составившего описание местоположения границ объекта



Схема расположения границ публичного сервитута

Выносной лист 15



Условные обозначения

- |  |  |  |  |
|--|--|--|--|
|  | - Проектная граница публичного сервитута |  | - Характерная точка границы публичного сервитута   |
|  | - Обозначение новой характерной точки    |  | - Часть границы, сведения ЕГРН о которой позволяют однозначно определить ее положение на местности |
|  | - Граница кадастрового квартала          |  | - Граница населенного пункта, муниципального образования   |
|  | - Граница территориальной зоны           |  | - Граница сооружения - "Хозяйственно-бытовая канализация (участок 30)"                             |
|  | - Номер кадастрового квартала            |  | - Кадастровый номер сооружения - "Хозяйственно-бытовая канализация (участок 30)"                   |

Подпись \_\_\_\_\_

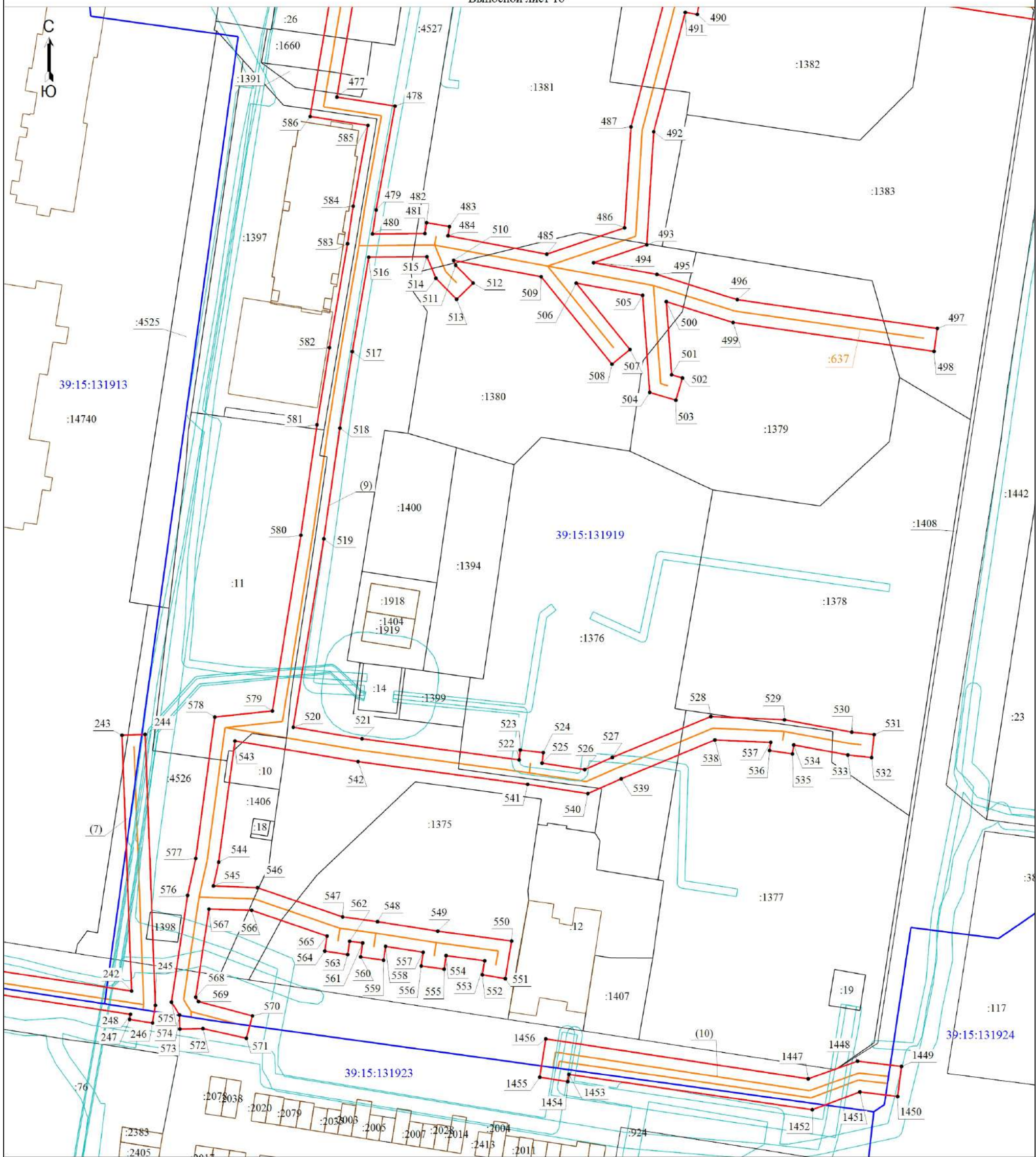
Дата "\_\_\_\_" \_\_\_\_\_ г.

Место для оттиска печати (при наличии) лица, составившего описание местоположения границ объекта



Схема расположения границ публичного сервитута

Выносной лист 16



Масштаб 1:1000

- Условные обозначения
- |  |  |  |  |
|--|--|--|--|
|  | - Проектная граница публичного сервитута |  | - Характерная точка границы публичного сервитута   |
|  | - Обозначение новой характерной точки    |  | - Часть границы, сведения ЕГРН о которой позволяют однозначно определить ее положение на местности |
|  | - Граница здания                         |  | - Граница кадастрового квартала  |
|  | - Граница территориальной зоны           |  | - Граница сооружения - "Хозяйственно-бытовая канализация (участок 30)"                             |
|  | - Номер кадастрового квартала            |  | - Кадастровый номер сооружения - "Хозяйственно-бытовая канализация (участок 30)"                   |

Подпись \_\_\_\_\_

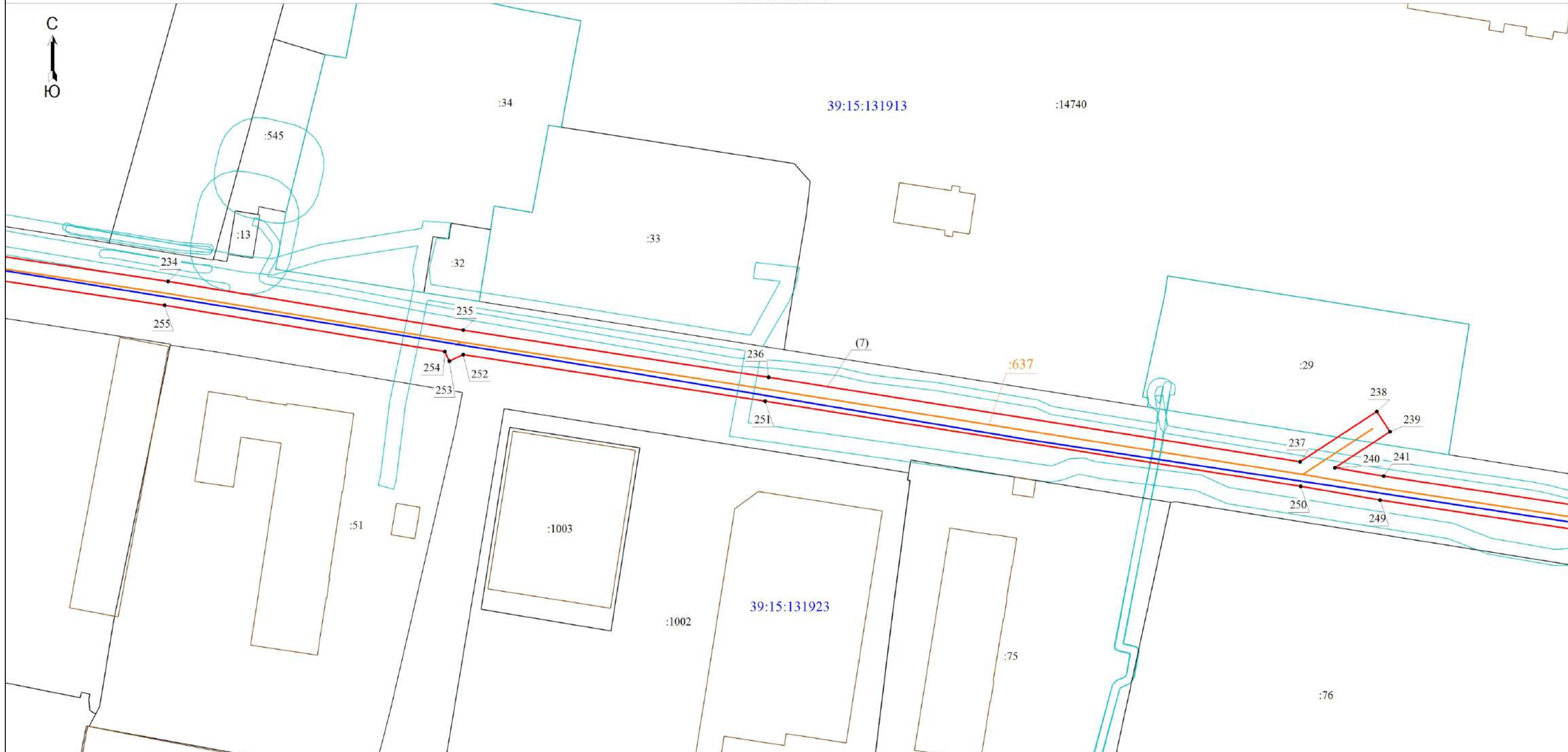
Дата " \_\_\_\_ " \_\_\_\_\_ г.

Место для оттиска печати (при наличии) лица, составившего описание местоположения границ объекта



Схема расположения границ публичного сервитута

Выносной лист 17



Масштаб 1:1000

- Условные обозначения

  - Проектная граница публичного сервитута
  - 1 - Обозначение новой характерной точки
  - Граница кадастрового квартала
  - Граница сооружения - "Хозяйственно-бытовая канализация (участок 30)"
- Характерная точка границы публичного сервитута
  - Часть границы, сведения ЕГРН о которой позволяют однозначно определить ее положение на местности
  - 14740 - Кадастровый номер земельного участка
  - 637 - Кадастровый номер сооружения - "Хозяйственно-бытовая канализация (участок 30)"

Подпись \_\_\_\_\_

Дата " \_\_\_\_ " \_\_\_\_\_ г.

Место для оттиска печати (при наличии) лица, составившего описание местоположения границ объекта



## Выносной лист 18



• - Характерная точка границы публичного сервитута  
:14742 - Кадастровый номер земельного участка  
- Граница кадастрового квартала  
:637 - Кадастровый номер сооружения - "Хозяйственно-бытовая канализация (участок 30)"

Дата " \_\_\_\_\_ " \_\_\_\_\_ Г.

Место для оттиска печати (при наличии) лица, составившего описание местоположения границ объекта