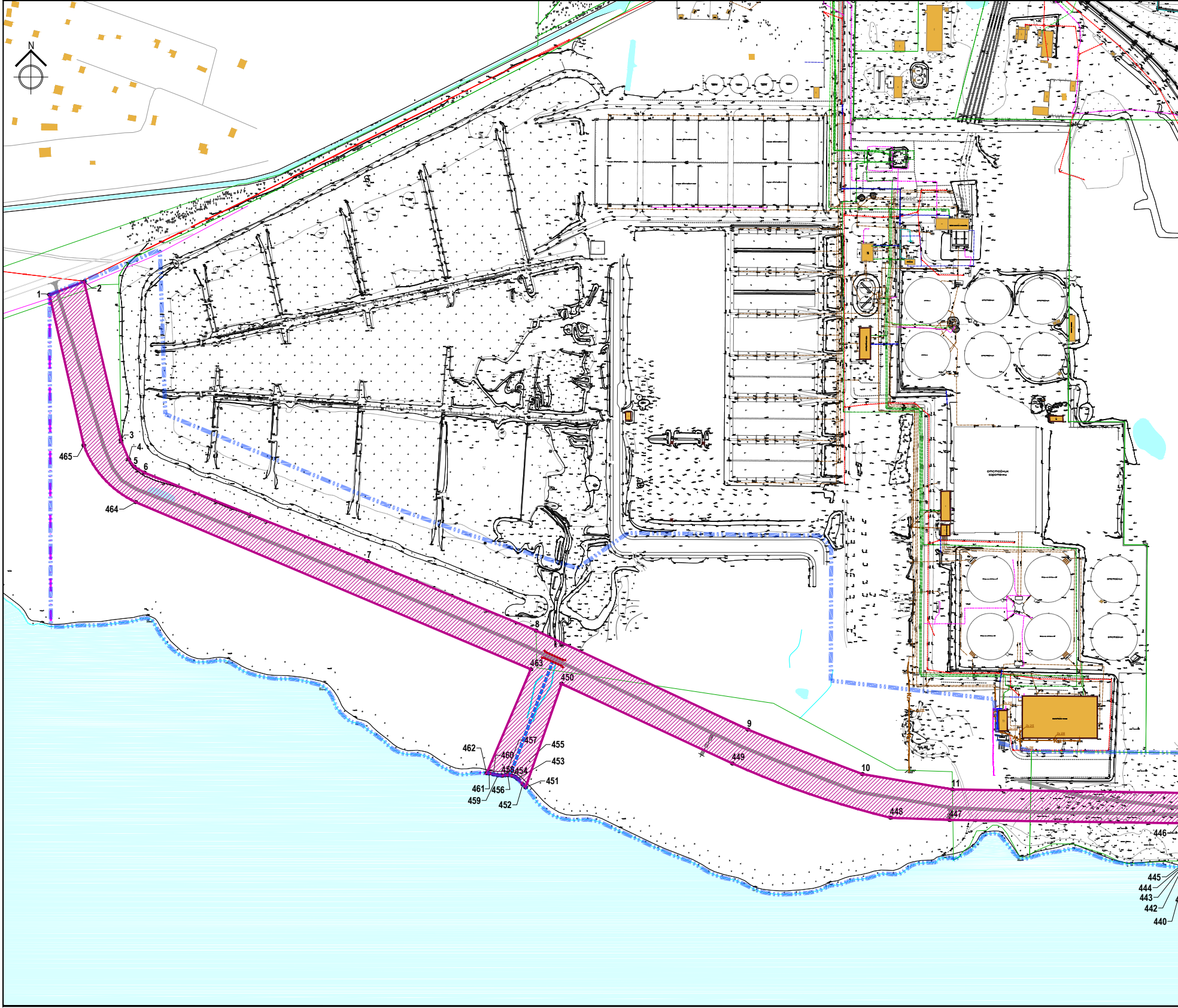
N
1
2
3
4
5
6
7
8
9
10
11
465
464
463
462
461
460
459
458
457
456
455
454
453
452
451
450
449
448
447
446
445
444
443
442
440
отстойник
отстойник аэротенки

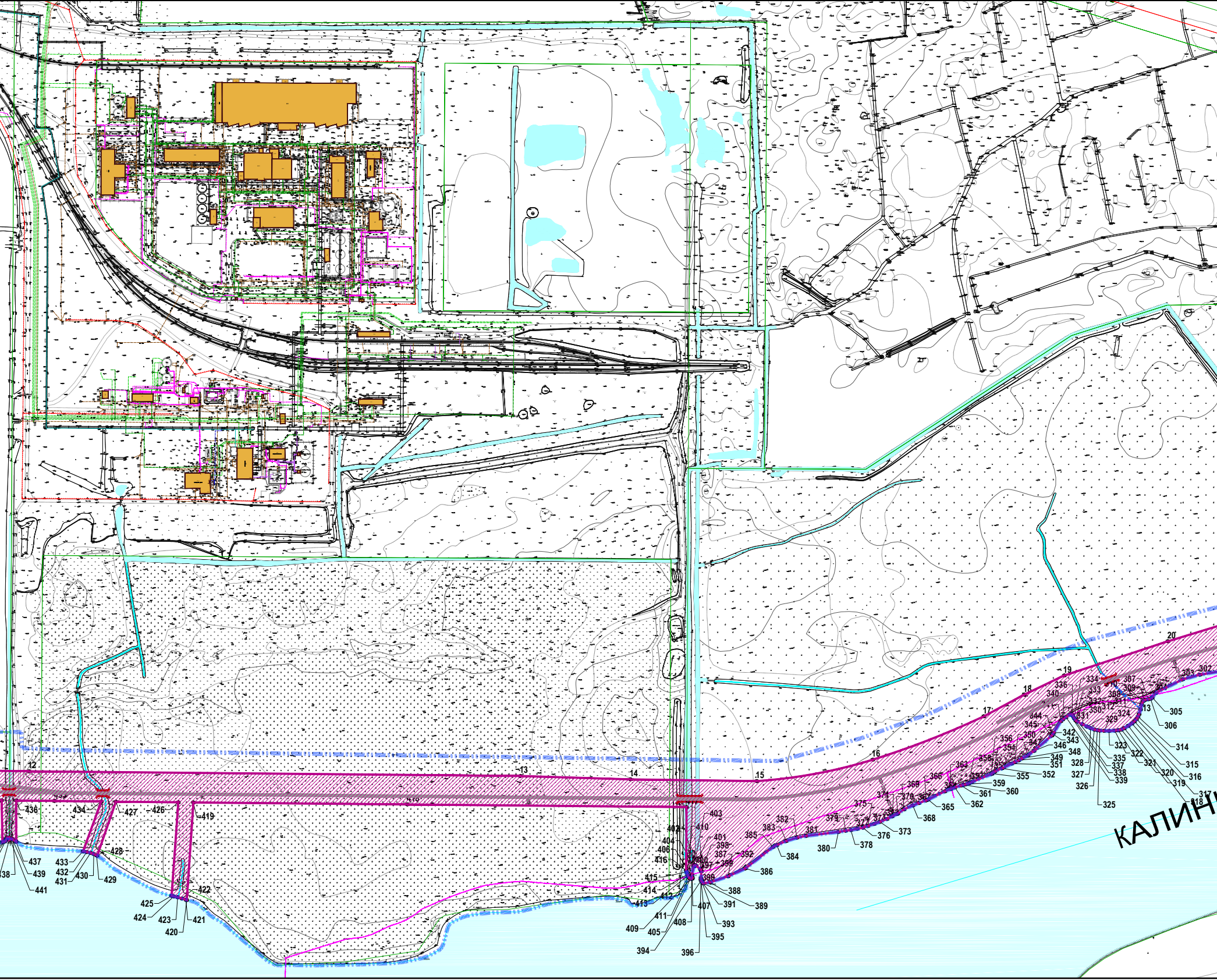
КАЛИН
12
13
14
15
16
17
18
19
20
302
303
305
306
307
308
309
313
314
315
316
317
318
319
320
321
322
323
324
325
326
327
328
329
330
331
333
334
335
336
337
338
339
340
342
343
344
345
346
347
348
349
350
351
352
354
355
356
358
359
360
361
362
363
365
366
368
369
370
371
373
374
375
376
378
379
380
381
382
383
384
385
386
387
388
389
391
392
393
394
395
396
397
398
399
401
402
403
404
405
406
407
408
409
410
411
412
413
414
415
416
419
420
421
422
423
424
425
426
427
428
429
430
431
432
433
434
436
437
438
439
441

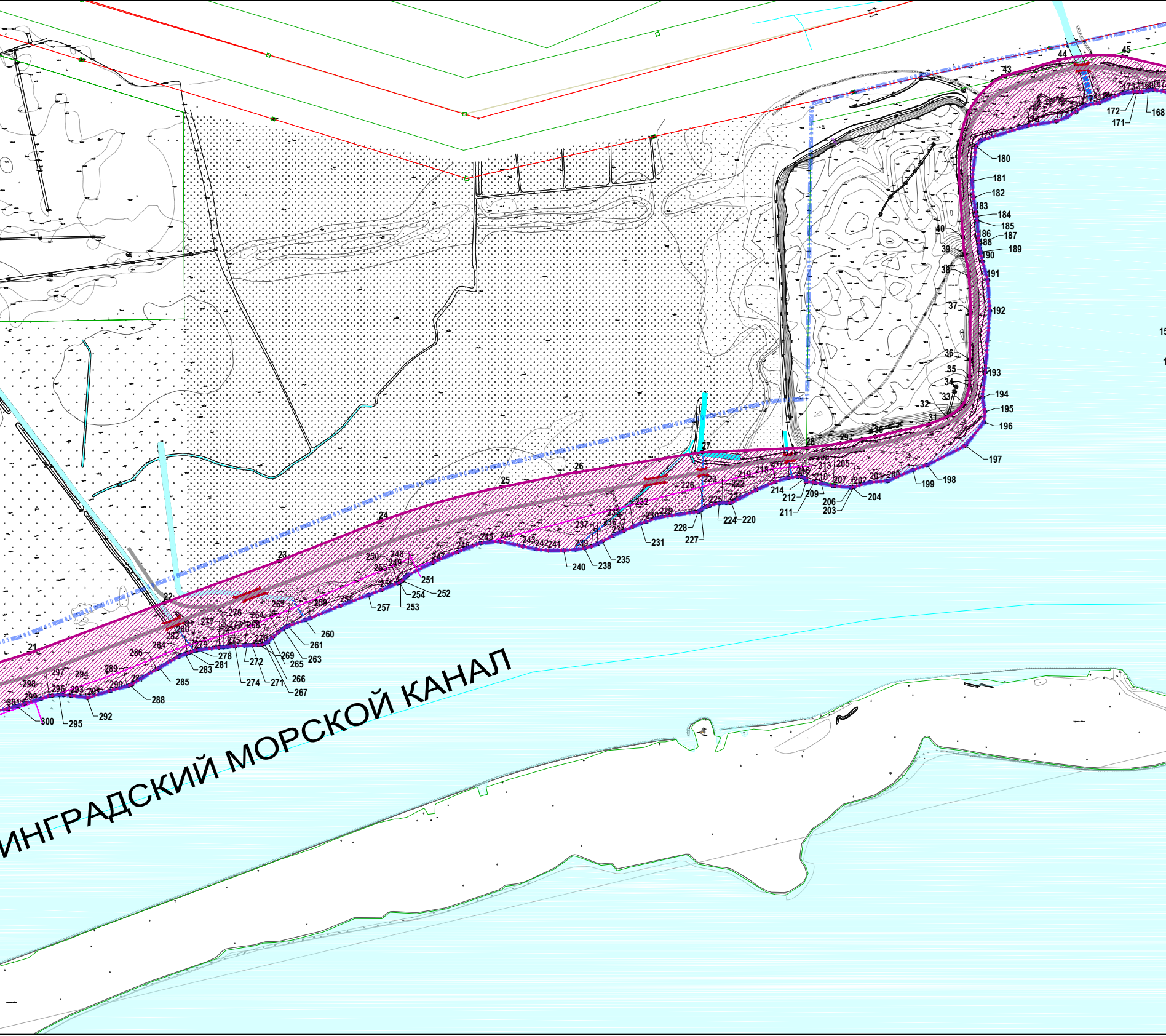
ИНГРАДСКИЙ МОРСКОЙ КАНАЛ
21
22
23
24
25
26
27
28
29
30
31
32
33
34
35
36
37
38
39
40
43
44
45
168
171
172
180
181
182
183
184
185
186
187
188
189
190
191
192
193
194
195
196
197
198
199
200
201
202
203
204
205
206
207
209
210
211
212
213
214
218
219
220
221
222
223
224
225
226
227
228
229
230
231
232
233
234
235
236
237
238
239
240
241
242
243
244
245
246
247
248
249
250
251
252
253
254
255
256
257
258
259
260
261
262
263
264
265
266
267
268
269
270
271
272
273
274
275
276
277
278
279
280
281
282
283
284
285
286
288
289
290
291
292
293
294
295
296
297
298
299
300
301

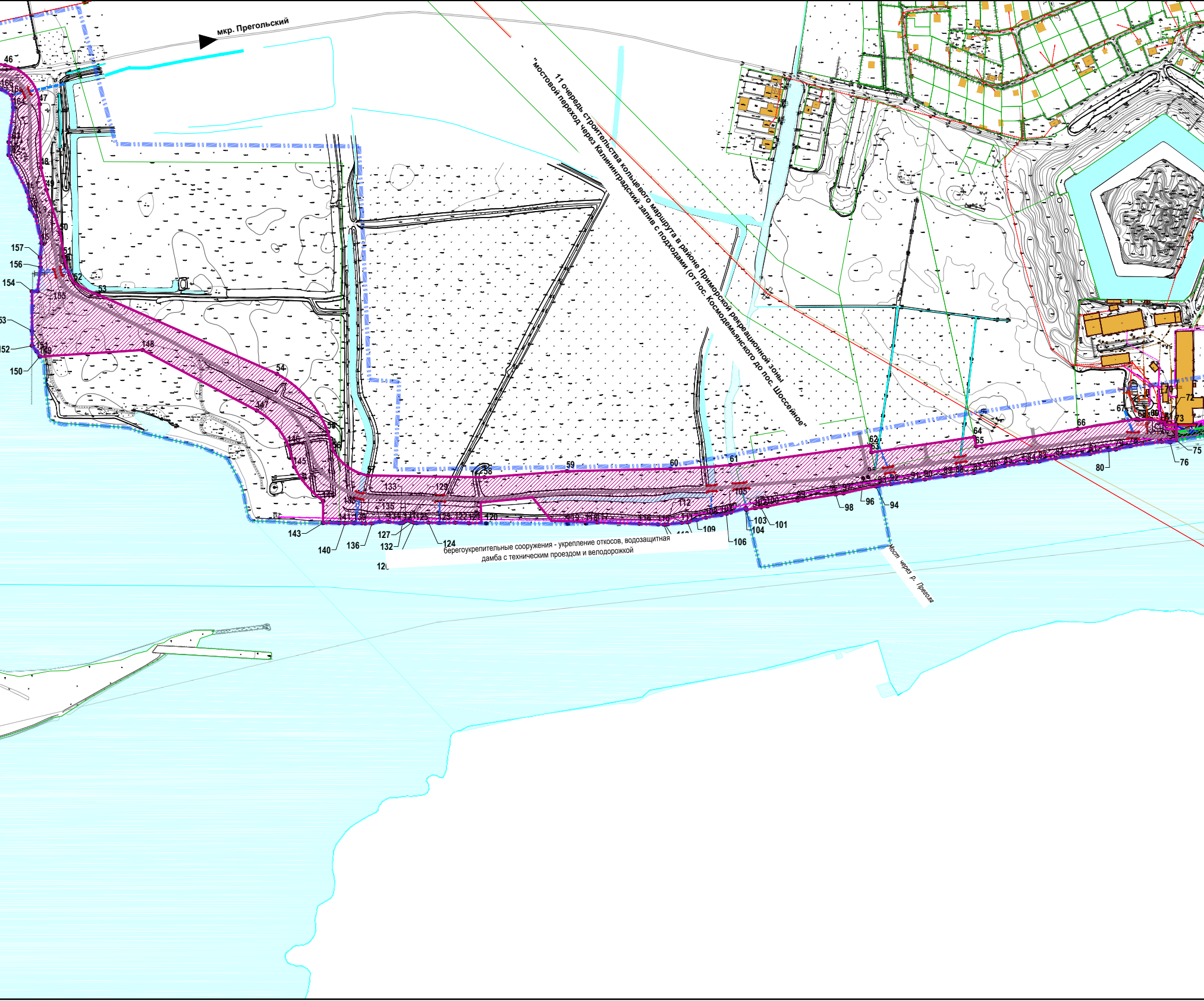
мкр. Прегольский
11 очередь строительства кольцевого маршрута в районе Приморской рекреационной зоны
"мостовой переход через Калининградский залив с подходами (от пос. Космодемьянского до пос. Шоссейное"
берегоукрепительные сооружения - укрепление откосов, водозащитная
дамба с техническим проездом и велодорожкой
Мост через р. Преголя
46
47
48
49
50
51
52
53
54
56
57
58
59
60
61
62
63
64
65
66
67
70
72
73
75
76
80
94
96
98
101
103
104
106
109
112
124
127
129
132
133
135
136
140
143
145
146
147
148
150
152
154
155
156
157

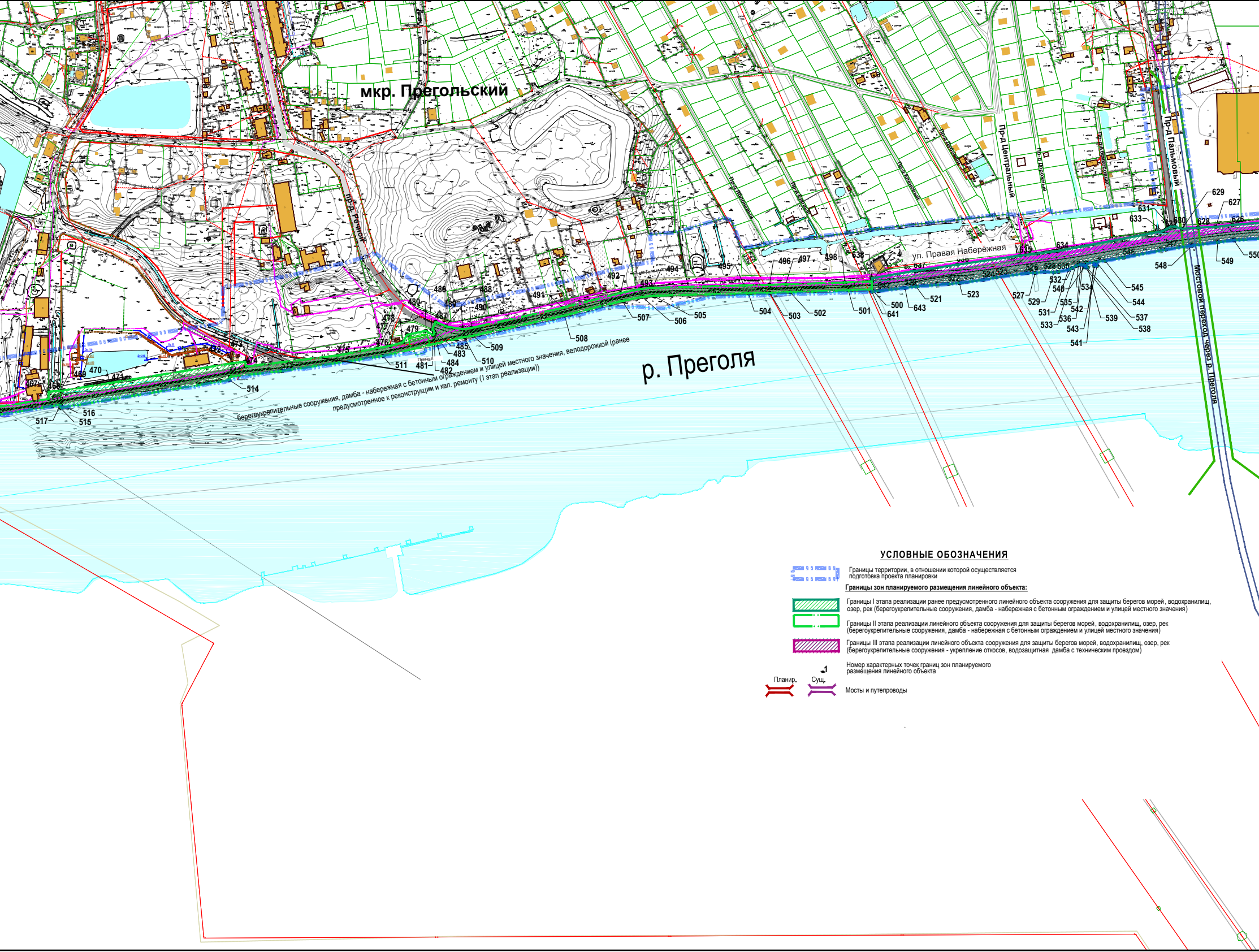
мкр. Прегольский
Пр-д Речной
Пр-д Центральный
Пр-д Дорожный
Пр-д Кленовый
Пр-д Пальмовый
ул. Правая Набережная
р. Преголя
Мостовой переход через р. Преголя
Причал
берегоукрепительные сооружения, дамба - набережная с бетонным ограждением и улицей местного значения, велодорожкой (ранее предусмотренное к реконструкции и кап. ремонту (I этап реализации))

УСЛОВНЫЕ ОБОЗНАЧЕНИЯ

- Границы территории, в отношении которой осуществляется подготовка проекта планировки

Границы зон планируемого размещения линейного объекта:

- 🟩 Границы I этапа реализации ранее предусмотренного линейного объекта сооружения для защиты берегов морей, водохранилищ, озер, рек (берегоукрепительные сооружения, дамба - набережная с бетонным ограждением и улицей местного значения)
- Границы II этапа реализации линейного объекта сооружения для защиты берегов морей, водохранилищ, озер, рек (берегоукрепительные сооружения, дамба - набережная с бетонным ограждением и улицей местного значения)
- 🟪 Границы III этапа реализации линейного объекта сооружения для защиты берегов морей, водохранилищ, озер, рек (берегоукрепительные сооружения - укрепление откосов, водозащитная дамба с техническим проездом)
- 1 Номер характерных точек границ зон планируемого размещения линейного объекта

Планир. Сущ.

- Мосты и путепроводы

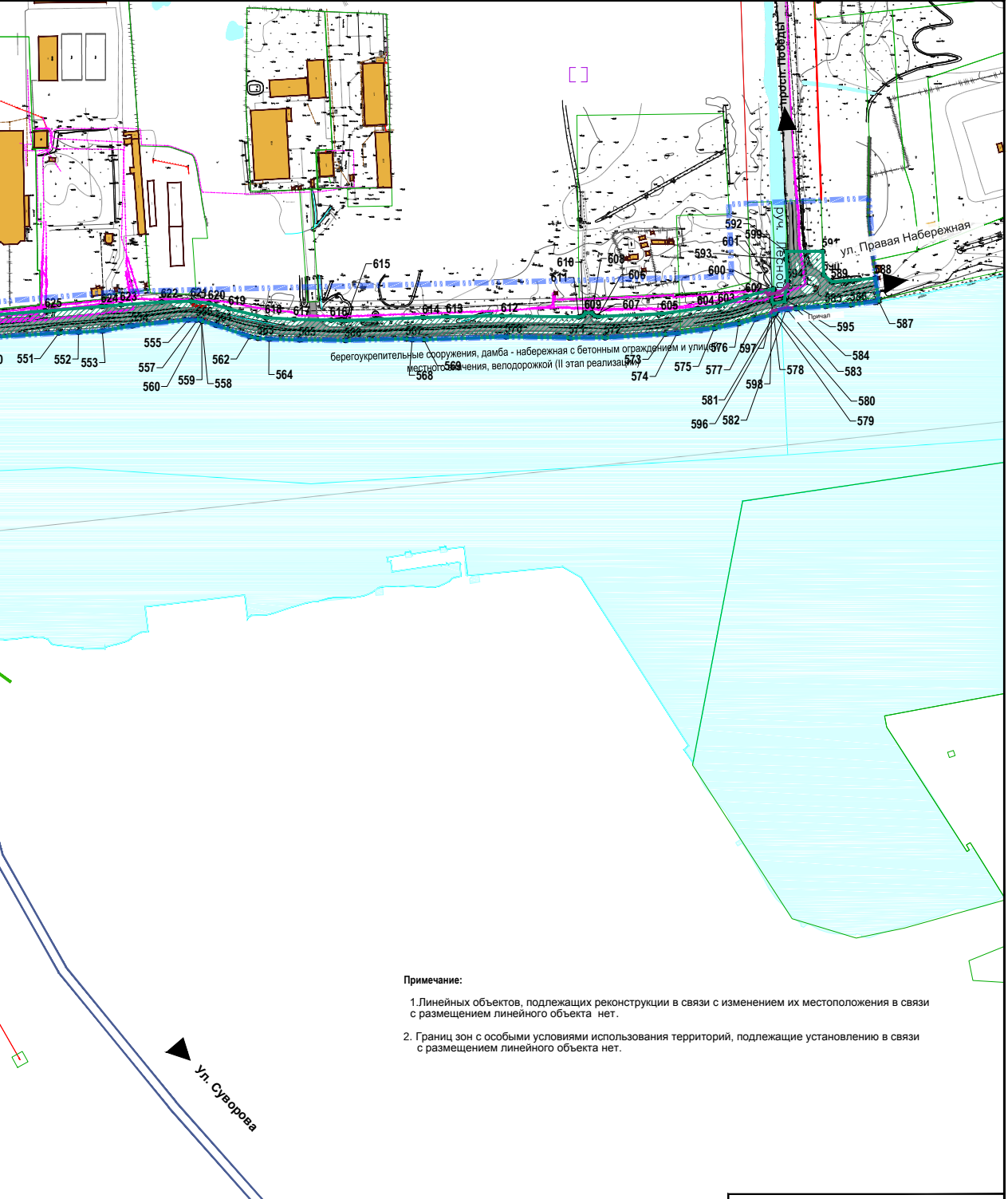
просп. Победы
руч. Лесной
ул. Правая Набережная
Причал
ул. Суворова
берегоукрепительные сооружения, дамба - набережная с бетонным ограждением и улицей местного значения, велодорожкой (II этап реализации)
551
552
553
555
557
558
559
560
562
564
568
569
573
574
575
576
577
578
579
580
581
582
583
584
587
588
589
591
592
593
595
596
597
598
599
600
601
602
603
604
605
606
607
608
609
610
611
612
613
614
615
616
617
618
619
620
621
622
623
624
625

Примечание:

1. Линейных объектов, подлежащих реконструкции в связи с изменением их местоположения в связи с размещением линейного объекта нет.

2. Границ зон с особыми условиями использования территорий, подлежащие установлению в связи с размещением линейного объекта нет.

Заказчик: Комитет территориального развития и строительства администрации городского округа «Город Калининград»

Год выпуска: 2019

Масштаб 1:2000

Должн-ть	**Фамилия**	**Подпись**	**Дата**
Ген.Директ.	Ефимова Н.И.		
Рук. проек.	Мезей О.В.		
Исполнил	Шаймухаметова		

Проект планировки территории с проектом межевания в его составе в микрорайоне Прегольский в г. Калининграде в целях размещения берегоукрепительных сооружений , дамбы

Проект планировки территории
Основная утверждаемая часть
Раздел 1. Графическая часть

стадия	лист	листов
ПП	2	

Чертеж границ зон планируемого размещения линейного объекта с чертежом границ зон планируемого размещения линейных объектов , подлежащих реконструкции в связи с изменением их местоположения

ООО"НИКОР ПРОЕКТ"