

**АДМИНИСТРАЦИЯ  
ГОРОДСКОГО ОКРУГА «ГОРОД КАЛИНИНГРАД»**

**ПОСТАНОВЛЕНИЕ**

от «15» 08 2023 г.  
г. Калининград

№ 604

Об установлении публичного сервитута в отношении земельного участка с кадастровым номером 39:15:151408:1834 в целях обеспечения муниципальных нужд

На основании пункта 2, подпункта 1 пункта 4 статьи 23 Земельного кодекса Российской Федерации, пункта 5 части 5 статьи 8, части 15<sup>1</sup> статьи 32 Федерального закона от 13.07.2015 № 218-ФЗ «О государственной регистрации недвижимости», описания местоположения границ публичного сервитута от 26.05.2023, выполненного кадастровым инженером ИП Ворошень И.В., в целях обеспечения муниципальных нужд администрация городского округа «Город Калининград» **п о с т а н о в л я е т:**

1. Установить публичный сервитут площадью 225 кв.м для обеспечения проезда по ул. Эльблонгской в г. Калининграде в отношении земельного участка с кадастровым номером 39:15:151408:1834 площадью 5200 кв.м по ул. Эльблонгской в г. Калининграде с видом разрешенного использования «под многоквартирный дом (общежитие)». Местоположение земельного участка установлено относительно ориентира, расположенного в границах участка. Почтовый адрес ориентира: Калининградская обл., г. Калининград, ул. Эльблонгская. На земельном участке расположен многоквартирный дом (общежитие) № 9-11.

2. Утвердить границы публичного сервитута в соответствии с описанием местоположения границ публичного сервитута (приложение).

3. Публичный сервитут устанавливается бессрочно.

4. Публичный сервитут считается установленным со дня внесения сведений о нем в Единый государственный реестр недвижимости.

5. Комитету муниципального имущества и земельных ресурсов администрации городского округа «Город Калининград» (Радковский С.А.) в течение пяти рабочих дней со дня подписания постановления в установленном законом порядке направить копию постановления в Управление Федеральной службы государственной регистрации, кадастра и картографии по Калининградской области.


6. Комитету городского хозяйства и строительства администрации городского округа «Город Калининград» (Маштаков В.А.) разместить копии постановления в общедоступных местах с визуализацией проводимых работ (на досках объявлений, размещенных в подъездах многоквартирного дома, или в пределах земельного участка с кадастровым номером 39:15:151408:1834).

7. Управлению делопроизводства администрации городского округа «Город Калининград» (Липовецкая Ю.И.) в течение пяти рабочих дней со дня подписания постановления обеспечить его опубликование в газете «Гражданин», на официальном сайте администрации городского округа «Город Калининград» в сети Интернет.

8. Комитету по связям с общественностью и средствам массовой информации (Вербицкая И.А.) в течение пяти рабочих дней со дня подписания постановления обеспечить размещение информации о постановлении на официальных страницах информационных систем «Вконтакте», «Одноклассники», в средствах массовой информации, распространяемых на территории городского округа «Город Калининград».

Глава администрации

Е.И. Дятлова



Приложение

УТВЕРЖДЕНО

постановлением администрации

городского округа «Город Калининград»

от « 15 » 08 2023 г. № 604

**ОПИСАНИЕ МЕСТОПОЛОЖЕНИЯ ГРАНИЦ**

**Публичный сервитут**

**в целях обеспечения муниципальных нужд -**

**для обеспечения проезда по ул. Эльблонгской**

(наименование объекта, местоположение границ которого описано (далее – объект))

**Раздел 1**

Сведения об объекте		
№ п/п	Характеристики объекта	Описание характеристик
1	2	3
1	Местоположение объекта	Калининградская обл., г. Калининград, ул. Эльблонгская
2	Площадь объекта +/- величина погрешности определения площади (Р +/- Дельта Р)	225 +/- 5 кв.м
3	Иные характеристики объекта	Публичный сервитут в целях обеспечения муниципальных нужд - проезда по ул. Эльблонгской

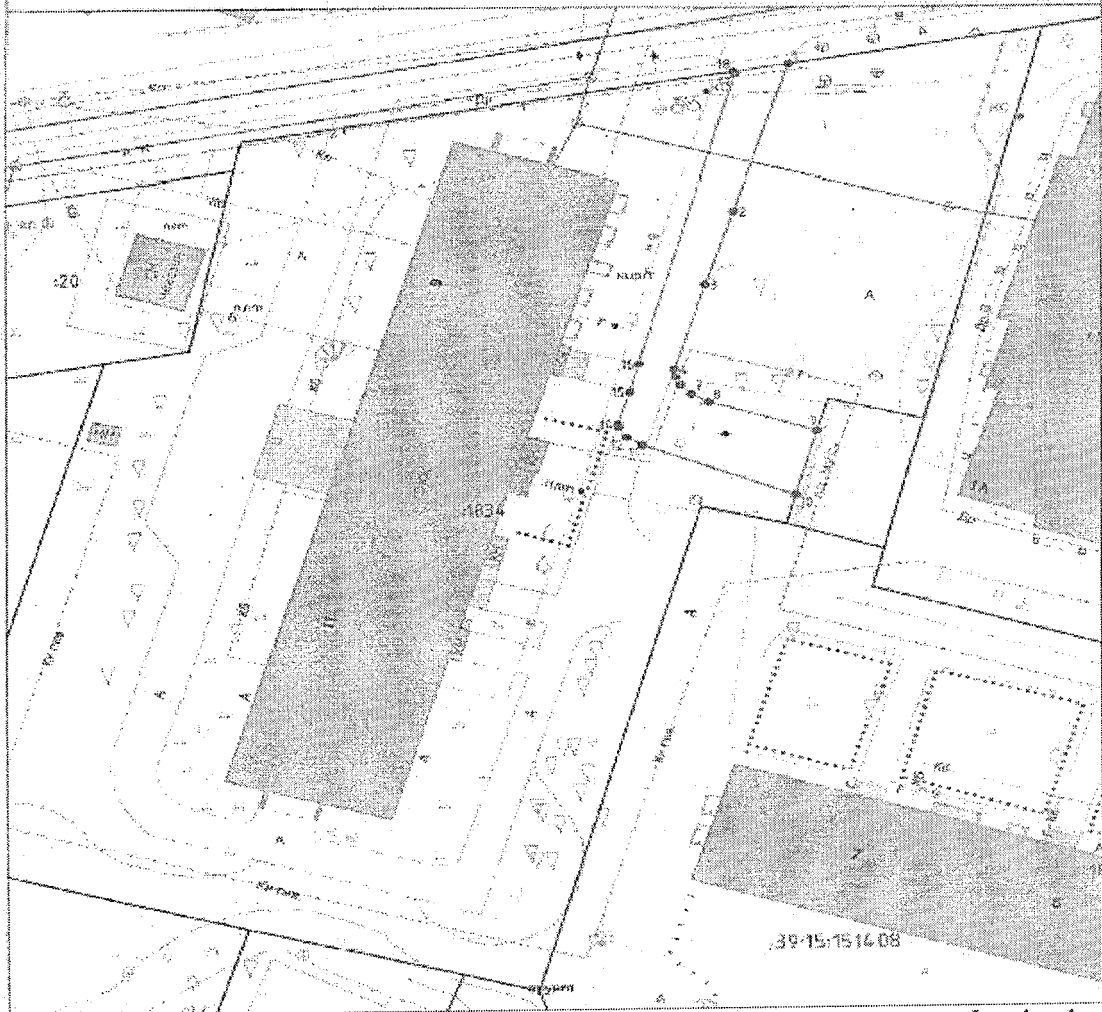
**Раздел 2**

Сведения о местоположении границ объекта					
1. Система координат <u>Местная система координат МСК-39</u>					
2. Сведения о характерных точках границ объекта					
Обозначение характерных точек границ	Координаты, м		Метод определения координат характерной точки	Средняя квадратическая погрешность положения характерной точки (Mt), м	Описание обозначения точки на местности (при наличии)
	X	Y			
1	2	3	4	5	6
1	353394,76	1188819,04	Геодезический	0.10	-









1	2	3	4	5	6	7	8
-	-	-	-	-	-		-
3. Сведения о характерных точках части (частей) границы объекта							
Часть № 1							
-	-	-	-	-	-	-	-

СХЕМА РАСПОЛОЖЕНИЯ ГРАНИЦ ПУБЛИЧНОГО СЕРВИТУТА  
ДЛЯ ГРУППА ПУБЛИЧНОСЕРВИТУСНОГО ТРАНСПОРТА И МЕСТА СБОРА ПСО



Лист 1 из 1  
Масштаб 1:500

Используемые условные знаки и обозначения:

-  - граница публичного сервитута.
-  - характерная точка границы публичного сервитута
-  - граница земельного участка
-  - кадастровый номер земельного участка
-  - граница кадастрового квартала
-  - кадастровый номер кадастрового квартала



Ворошев И.В.

Дата 26 мая 2023 г.